CAPÍTULO 7

SUPERFICIE Y PRODUCCIONES DE CULTIVO

- CULTIVOS HERBÁCEOS
- CEREALES GRANO
- LEGUMINOSAS GRANO
- TUBÉRCULOS PARA CONSUMO HUMANO
- CULTIVOS INDUSTRIALES
- CULTIVOS FORRAJEROS
- HORTALIZAS
- FLORES Y PLANTAS ORNAMENTALES CULTIVOS LEÑOSOS
- CÍTRICOS
- FRUTALES DE FRUTO FRESCO NO CÍTRICOS
- FRUTALES DE FRUTO SECO
- VIÑEDO
- OLIVAR
- OTROS CULTIVOS LEÑOSOS

Se incluyen en este capítulo, datos sobre superficies, rendimientos, producciones, destino de las producciones, balances, precios, etc., de los cultivos de mayor relevancia cuantitativa, en el conjunto del territorio español. La información se presenta desagragada a niveles geográficos.

a información se presenta desagregada a niveles geográficos de Comunidades Autónomas y Provincias (NUTs II y III) y organizada según los grupos de cultivos significativos de la estructura española (cereales, leguminosas-grano, cultivos industriales, hortalizas, frutales, olivar, viñedo, etc.).

CULTIVOS HERBÁCEOS

CEREALES

Se incluyen en este subcapítulo, datos sobre los principales cereales, tanto de invierno como de primavera. Figuran las superficies, los rendimientos, las producciones, los precios medios percibidos por los agricultores, el valor de las cosechas y en algunos casos, el destino de la producción en las explotaciones productoras.

Para los cereales más significativos, se desglosa la información por grupos de variedades

La información sobre superficies, rendimientos y producciones se presenta con desagregación provincial para el año de referencia y se elaboran series históricas a nivel nacional de los datos de cereales más significativos.

ENLACES DE INTERÉS:

ESYRCE

http://www.MAPA.gob.es/es/estadistica/temas/estadisticas-agrarias/ agricultura/esyrce/

AVANCES DE SUPERFICIES Y PRODUCCIÓN DE CULTIVOS

http://www.MAPA.gob.es/es/estadistica/temas/estadisticas-agrarias/ agricultura/avances-superficies-producciones-agricolas/

LEGUMINOSAS EN GRANO

Con una estructura similar a la establecida para los cereales, se incluyen en este subcapítulo, datos sobre superficies ocupadas, rendimientos, producciones cosechadas (en secano y regadío), de leguminosas grano (Judías secas, habas secas, lentejas, garbanzos, guisantes secos, veza, yeros) y otras leguminosas grano de menor significación.

Se incluyen, además, datos sobre los precios percibidos por los agricultores, el valor alcanzado por la cosecha, el destino de la producción en las explotaciones productoras.

Para los datos de leguminosas grano más significativos, la información se presenta desagregada a niveles geográficos de Comunidades Autónomas y Provincias,

ENLACES DE INTERÉS:

ESYRCE

http://www.MAPA.gob.es/es/estadistica/temas/estadisticas-agrarias/ agricultura/esyrce/

AVANCES DE SUPERFICIES Y PRODUCCIÓN DE CULTIVOS

http://www.MAPA.gob.es/es/estadistica/temas/estadisticas-agrarias/ agricultura/avances-superficies-producciones-agricolas/

TUBERCULOS PARA CONSUMO HUMANO

Se incluyen en este subcapítulo, datos sobre patatas y otros tubérculos de consumo humano (batata y boniato), figurando superficies, rendimientos, producciones, precios

medios percibidos por los agricultores y el valor de las cosechas. El desglose se realiza, según la época de recolección.

Se han elaborado series históricas nacionales y los datos sobre superficies, rendimientos y producciones, se presentan desagregados según Comunidades Autónomas y Provincias.

ENLACES DE INTERÉS:

ESYRCE

http://www.MAPA.gob.es/es/estadistica/temas/estadisticas-agrarias/ agricultura/esyrce/

AVANCES DE SUPERFICIES Y PRODUCCIÓN DE CULTIVOS

http://www.MAPA.gob.es/es/estadistica/temas/estadisticas-agrarias/ agricultura/avances-superficies-producciones-agricolas/

CULTIVOS INDUSTRIALES

Conservando el formato establecido para los cultivos herbáceos, se incluyen en este subcapítulo, datos de cultivos industriales, agrupándose para su análisis según la producción elaborada (azucareras, textiles, oleaginosos y condimentos).

Los datos referidos a superficie, rendimiento y producción, se desagregan a nivel de Comunidad Autónoma y Provincia. En las series a nivel nacional, se incluyen los precios percibidos por los agricultores, el valor de la producción y las cantidades de productos elaborados.

Para los cultivos industriales más importantes se han considerado los productos elaborados (azúcar, aceite y torta de girasol).

ENLACES DE INTERÉS:

ESYRCE

http://www.MAPA.gob.es/es/estadistica/temas/estadisticas-agrarias/ agricultura/esyrce

AVANCES DE SUPERFICIES Y PRODUCCIÓN DE CULTIVOS

http://www.MAPA.gob.es/es/estadistica/temas/estadisticas-agrarias/ agricultura/avances-superficies-producciones-agricolas/

CULTIVOS FORRAJEROS

Los cultivos forrajeros, son de gran importancia para el desarrollo de la cabaña nacional ganadera, manteniéndose el formato de tablas utilizado, para los cultivos herbáceos. Se incluyen en este subcapítulo, datos de superficie, producción y rendimiento sobre gramíneas forrajeras, leguminosas forrajeras, praderas polifitas, etc.

Para un mejor conocimiento de los cultivos forrajeros, se publican por separado, los datos de aquellos cultivos cuya producción se cosecha y que eventualmente se pasta después de cosechar y los cultivos que solamente se pastan.

ENLACES DE INTERÉS:

ESYRCE

http://www.MAPA.gob.es/es/estadistica/temas/estadisticas-agrarias/ agricultura/esyrce

AVANCES DE SUPERFICIES Y PRODUCCIÓN DE CULTIVOS

http://www.MAPA.gob.es/es/estadistica/temas/estadisticas-agrarias/ agricultura/avances-superficies-producciones-agricolas/

HORTALIZAS

Se incluyen en este subcapítulo, datos sobre hortalizas, tales como, superficies, rendimientos, producciones, valor, destino de la producción con una sistemática análoga a la utilizada en cereales.

Para su mejor conocimiento, las hortalizas se han clasificado en grupos: de hoja o de tallo, de fruto, de flor, raíces y bulbos, leguminosas y hortalizas varias.

Se publican por separado las superficies y rendimientos de los cultivos al aire libre y cultivos protegidos. Los datos de producción están referidos al momento de la recolección.

ENLACES DE INTERÉS:

ESYRCE

http://www.MAPA.gob.es/es/estadistica/temas/estadisticas-agrarias/ agricultura/esyrce

AVANCES DE SUPERFICIES Y PRODUCCIÓN DE CULTIVOS

http://www.MAPA.gob.es/es/estadistica/temas/estadisticas-agrarias/ agricultura/avances-superficies-producciones-agricolas/

HORTALIZAS

Se incluyen en este subcapítulo, datos sobre hortalizas, tales como, superficies, rendimientos, producciones, valor, destino de la producción con una sistemática análoga a la utilizada en cereales.

Para su mejor conocimiento, las hortalizas se han clasificado en grupos: de hoja o de tallo, de fruto, de flor, raíces y bulbos, leguminosas y hortalizas varias.

Se publican por separado las superficies y rendimientos de los cultivos al aire libre y cultivos protegidos. Los datos de producción están referidos al momento de la recolección.

Enlaces de interés:

ESYRCE

http://www.MAPA.gob.es/es/estadistica/temas/estadisticas-agrarias/ agricultura/esyrce

AVANCES DE SUPERFICIES Y PRODUCCIÓN DE CULTIVOS

http://www.MAPA.gob.es/es/estadistica/temas/estadisticas-agrarias/ agricultura/avances-superficies-producciones-agricolas/

FLORES Y PLANTAS ORNAMENTALES

Las flores y plantas ornamentales de creciente interés económico, dentro de la agricultura a nivel nacional, mantiene un formato similar al de los demás cultivos herbáceos.

Se incluyen en este subcapítulo, datos sobre superficie cultivada, rendimiento y producción de claveles, rosas, otras flores y plantas ornamentales, distinguiéndose entre producidas en cultivos al aire libre y en cultivos protegidos.

ENLACES DE INTERÉS:

ESYRCE

http://www.MAPA.gob.es/es/estadistica/temas/estadisticas-agrarias/ agricultura/esyrce

AVANCES DE SUPERFICIES Y PRODUCCIÓN DE CULTIVOS

http://www.MAPA.gob.es/es/estadistica/temas/estadisticas-agrarias/

agricultura/avances-superficies-producciones-agricolas/

CULTIVOS LEÑOSOS

CÍTRICOS

La extraordinaria importancia que dentro de los frutales tienen los cítricos en España ha determinado que, en la elaboración del Anuario, se les dedique un subcapítulo aparte.

El desglose de los datos a nivel de variedades y grupos de variedades se ha hecho de acuerdo con la sistemática del Inventario Nacional de Cítricos.

La información sobre superficies y cosechas se facilita por los servicios estadísticos provinciales de las Comunidades Autónomas, en base a los inventarios y aforos de cosecha realizados en las plantaciones de cítricos.

Los datos de producción que figuran en las series históricas a nivel nacional se refieren a la campaña de recolección que se inicia el año de la serie histórica y se prolonga dentro del año siguiente.

Los precios que se incluyen en las series, son en árbol, de acuerdo con la modalidad de su contratación y, por tanto, no incluyen los costes de recolección.

El valor correspondiente a un determinado año se refiere a la producción del año civil, por lo que se compone de parte de la campaña que se inicia el año anterior y de la siguiente.

ENLACES DE INTERÉS:

ESYRCE
http://www.MAPA.gob.es/es/estadistica/temas/estadisticas-agrarias/ agricultura/esyrce

AVANCES DE SUPERFICIES Y PRODUCCIÓN DE CULTIVOS
http://www.MAPA.gob.es/es/estadistica/temas/estadisticas-agrarias/
agricultura/avances-superficies-producciones-agricolas/

FRUTALES DE FRUTO FRESCO NO CÍTRICOS

Se incluyen en este subcapítulo, datos correspondientes a los frutales de fruto fresco no cítricos, excepto los de fruto seco, la vid y los cítricos.

El precio medio percibido por los agricultores que figura en las series históricas, se calcula normalmente, sobre explotación y con el producto presentado al comprador según los usos y costumbres de la zona. Constituye una excepción el albaricoque cuyos precios son en árbol, de acuerdo con la modalidad de su contratación y, por lo tanto, sin incluir los costes de recolección.

En el apartado “Otros frutos de pepita”, se incluyen membrillero, serbal, acerolo y otros.

En el apartado “Otros”, dentro del grupo de frutales de fruto carnoso se incluyen la chumbera, azufaifo, kaki y otros.

ENLACES DE INTERÉS:

ESYRCE
http://www.MAPA.gob.es/es/estadistica/temas/estadisticas-agrarias/ agricultura/esyrce

AVANCES DE SUPERFICIES Y PRODUCCIÓN DE CULTIVOS
http://www.MAPA.gob.es/es/estadistica/temas/estadisticas-agrarias/ agricultura/avances-superficies-producciones-agricolas/

FRUTALES DE FRUTO SECO

Con formato similar y contenido análogo al planteado para los frutales no cítricos, se incluyen en este subcapítulo, los datos de frutales de fruto seco, grupo de frutales de gran tradición en el medio rural de España.

ENLACES DE INTERÉS:

ESYRCE
http://www.MAPA.gob.es/es/estadistica/temas/estadisticas-agrarias/ agricultura/esyrce

AVANCES DE SUPERFICIES Y PRODUCCIÓN DE CULTIVOS
http://www.MAPA.gob.es/es/estadistica/temas/estadisticas-agrarias/ agricultura/avances-superficies-producciones-agricolas/

VIÑEDO

Por la gran importancia, que el viñedo tiene dentro del medio rural español, su publicación estadística se ha separado, de la del resto de frutales, dedicándole un subcapítulo aparte.

Las diferentes variedades del viñedo a nivel nacional se han agrupado, según su finalidad, en viñedo de uva de mesa (producción que se consume en fresco) y en viñedo de uva de transformación (producción que se destina a la obtención de vino, mosto y a pasificación). Sin embargo, al especificar el destino de la producción se ha previsto que por razones comerciales o de otra índole, parte de esta producción se desvíe hacia usos diferentes de los que son característicos, de la variedad. Así, una parte de la uva de la variedad de mesa, se destina a la producción de vino, mosto o a pasificación, y por el contrario, una parte de uva de transformación se consume en fresco.

Los datos de producción se refieren a la campaña vitivinícola que comienza el año de la serie.

En uva de mesa los precios medios al agricultor son en parral, de acuerdo con la modalidad de su contratación y, por lo tanto, no incluyen los costes de recolección.

La producción de mosto para consumo es equivalente a la de mosto natural.

ENLACES DE INTERÉS:

ESYRCE

http://www.MAPA.gob.es/es/estadistica/temas/estadisticas-agrarias/ agricultura/esyrce

AVANCES DE SUPERFICIES Y PRODUCCIÓN DE CULTIVOS

http://www.MAPA.gob.es/es/estadistica/temas/estadisticas-agrarias/ agricultura/avances-superficies-producciones-agricolas/

OLIVAR

Se publican en este subcapítulo, con el mismo formato de los frutales, los datos sobre olivar, de producciones, rendimientos, superficie productos elaborados y valor de los mismos cuya importancia económica es fundamental en España.

Aunque se traten por separado, el olivar de aceituna de mesa o de verdeo y el olivar de aceituna de almazara o para aceite, existen variedades de aptitud mixta cuyo consumo, para uno u otro destino, depende de las circunstancias del mercado.

ENLACES DE INTERÉS:

ESYRCE

http://www.MAPA.gob.es/es/estadistica/temas/estadisticas-agrarias/ agricultura/esyrce

AVANCES DE SUPERFICIES Y PRODUCCIÓN DE CULTIVOS

http://www.MAPA.gob.es/es/estadistica/temas/estadisticas-agrarias/ agricultura/avances-superficies-producciones-agricolas/

OTROS CULTIVOS LEÑOSOS

Se incluyen en este subcapítulo, datos sobre plantas leñosas, cultivadas o no, cuya producción se emplea principalmente para la industria, con formato análogo al de los tres subcapítulos anteriores.

ENLACES DE INTERÉS:

ESYRCE

http://www.MAPA.gob.es/es/estadistica/temas/estadisticas-agrarias/ agricultura/esyrce

AVANCES DE SUPERFICIES Y PRODUCCIÓN DE CULTIVOS

http://www.MAPA.gob.es/es/estadistica/temas/estadisticas-agrarias/ agricultura/avances-superficies-producciones-agricolas/

7.1.1.1. CEREALES GRANO: Serie histórica de superficie, producción y valor

Años	Superficie (miles de hectáreas)	Producción (miles de toneladas)	Valor (miles de euros)
2012	6.170	17.544	4.003.467
2013	6.268	25.374	4.888.762
2014	6.317	20.597	3.681.432
2015	6.196	20.141	3.702.937
2016	6.240	24.115	3.964.711
2017	6.015	16.659	2.902.062
2018	6.028	24.491	4.348.687
2019	5.976	19.942	3.634.176
2020	6.069	26.390	4.808.168
2021	6.034	24.670	5.938.835
2022	5.834	18.658	6.261.983

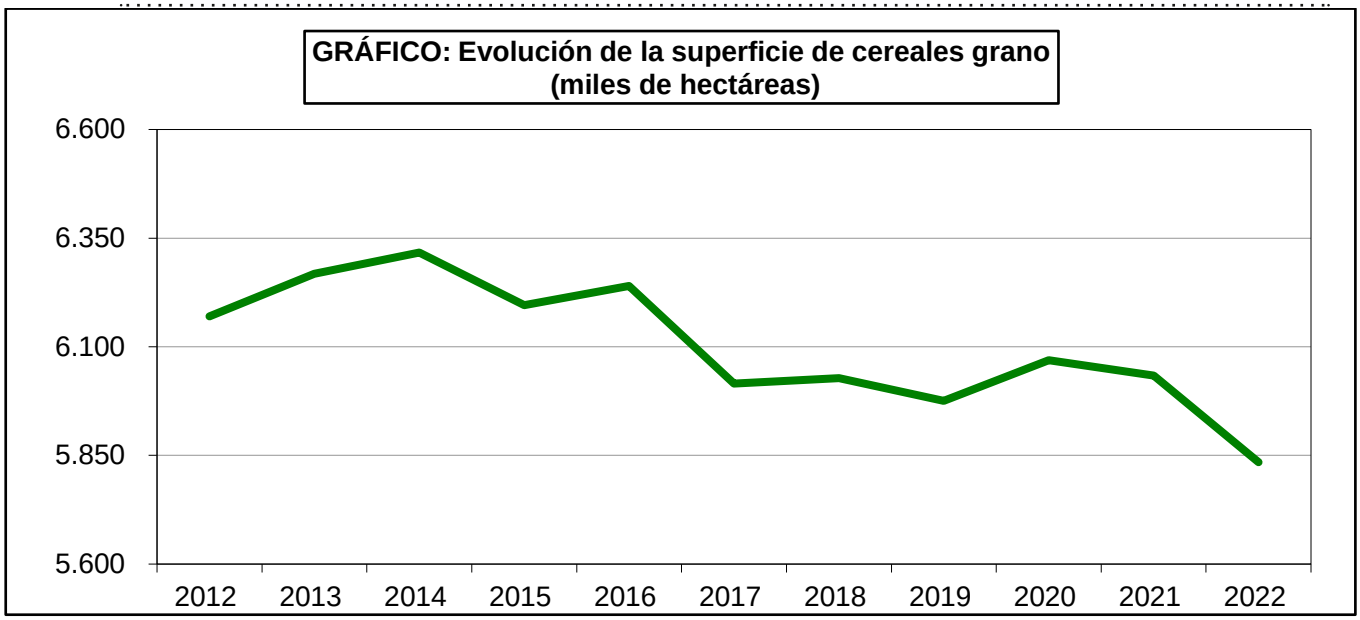
GRÁFICO: Evolución de la superficie de cereales grano (miles de hectáreas)
6.600
6.350
6.100
5.850
5.600
2012
2013
2014
2015
2016
2017
2018
2019
2020
2021
2022

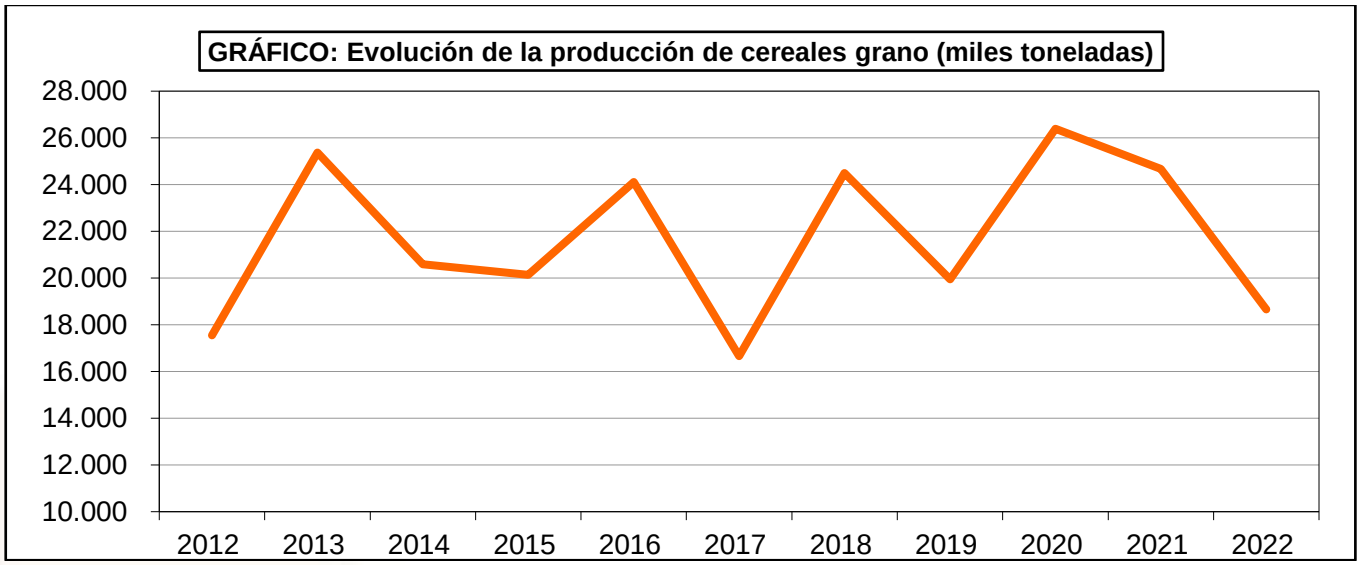
GRÁFICO: Evolución de la producción de cereales grano (miles toneladas)
28.000
26.000
24.000
22.000
20.000
18.000
16.000
14.000
12.000
10.000
2012
2013
2014
2015
2016
2017
2018
2019
2020
2021
2022

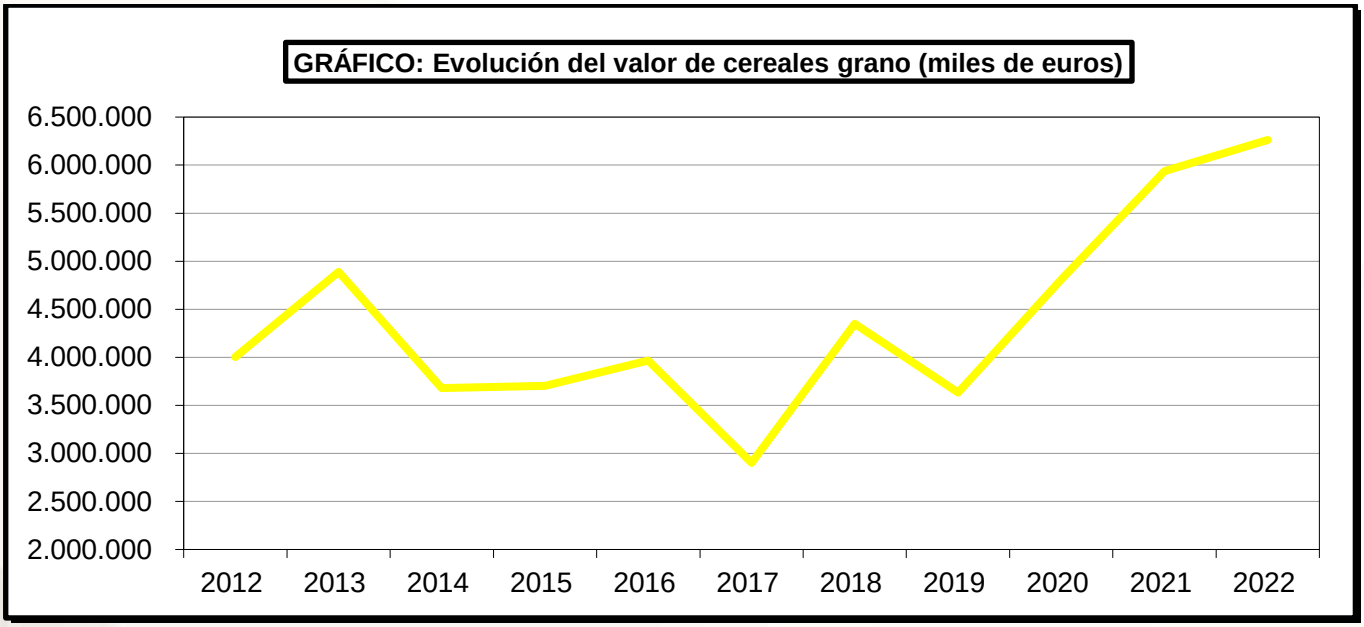
GRÁFICO: Evolución del valor de cereales grano (miles de euros)
6.500.000
6.000.000
5.500.000
5.000.000
4.500.000
4.000.000
3.500.000
3.000.000
2.500.000
2.000.000
2012
2013
2014
2015
2016
2017
2018
2019
2020
2021
2022

7.1.1.2. CEREALES GRANO: Resumen nacional de superficie, rendimiento y producción, 2022

Cultivos	Superficie (hectáreas)			Rendimiento (kg/ha)		Producción (toneladas)	
	Secano	Regadío	Total	Secano	Regadío	Grano	Paja cosechada
CEREALES DE INVIERNO							
Trigo duro	222.506	56.162	278.668	2.007	3.877	664.402	260.145
Trigo semiduro y blando	1.638.992	253.463	1.892.455	2.620	5.080	5.582.606	3.025.019
TRIGO TOTAL	1.861.498	309.625	2.171.123	2.547	4.864	6.247.008	3.285.164
Cebada de 6 carreras	216.843	25.511	242.354	2.073	4.726	570.128	306.164
Cebada de 2 carreras	1.852.768	302.874	2.155.642	2.520	4.881	6.147.163	3.153.802
CEBADA TOTAL	2.069.611	328.385	2.397.996	2.476	4.851	6.717.291	3.459.966
AVENA	417.787	41.332	459.119	1.677	3.221	833.914	468.958
CENTENO	94.397	5.235	99.632	1.730	3.469	181.497	101.685
ESCAÑA	386	–	386	1.257	–	485	93
TRITICALE	256.178	24.171	280.349	2.012	3.912	610.060	310.294
TRANQUILLÓN (mezcla de trigo y centeno)	40.240	1.539	41.779	2.106	3.681	90.408	40.405
OTRAS MEZCLAS DE CEREALES DE INVIERNO	2.937	956	3.893	1.508	2.236	6.568	2.843
CEREALES DE PRIMAVERA							
ARROZ (CÁSCARA)	–	56.044	56.044	–	6.325	354.490	3.887
Maíz híbrido	16.236	292.430	308.666	6.162	11.734	3.531.303	413.721
Otros maíces	933	4.693	5.626	4.779	11.612	58.957	5.846
MAÍZ TOTAL	17.169	297.123	314.292	6.087	11.732	3.590.260	419.567
SORGO	2.278	2.433	4.711	1.301	4.794	14.628	1.433
MIJO	312	301	613	1.349	3.908	1.594	347
PANIZO	–	–	–	–	–	–	–
ALFORFÓN O TRIGO SARRACENO	249	125	374	765	2.700	528	160
ALPISTE	173	55	228	1.458	1.802	351	136
OTROS CEREALES	1.315	859	2.174	1.294	4.011	5.145	1.046
TOTAL CEREALES	**4.765.034**	**1.069.321**	**5.834.355**	**–**	**–**	**18.658.114**	**8.096.151**

7.1.1.3. CEREALES GRANO: Destino de la producción de grano y semilla utilizada (toneladas), 2022

Cultivos	Destino de la producción en explotaciones productoras					Total semilla utilizada
	Reserva para consumo propio			Ventas fuera de la explotación	Total	
	Semilla	Pienso	Alimentación humana			
CEREALES DE INVIERNO						
Trigo duro	10.911	15.193	236	638.062	664.402	51.910
Trigo semiduro y blando	179.674	200.015	24.982	5.177.935	5.582.606	389.202
Trigo total	190.585	215.208	25.218	5.815.997	6.247.008	441.112
Cebada de 6 carreras	29.749	31.454	–	508.925	570.128	40.140
Cebada de 2 carreras	194.082	423.034	81	5.529.966	6.147.163	415.894
Cebada total	223.831	454.488	14.106	6.038.891	6.717.291	456.034
Avena	42.232	179.159	42	598.456	833.914	65.726
Centeno	12.006	77.779	277	91.435	181.497	16.441
Escaña	39	7	–	439	485	73
Triticale	25.930	92.690	–	491.440	610.060	51.904
Tranquillón	4.821	49.356	–	36.231	90.408	7.059
Otras mezclas de cereales de invierno	512	2.548	–	3.508	6.568	602
CEREALES DE PRIMAVERA						
Arroz (cáscara)	1.582	1.205	10	351.693	354.490	11.706
Maíz híbrido	122	365.264	926	3.164.991	3.531.303	17.583
Otros maíces	12	5.050	87	53.808	58.957	172
Máiz total	134	370.314	1.013	3.218.799	3.590.260	17.755
Sorgo	11	1.222	–	13.395	14.628	120
Mijo	13	80	–	1.501	1.594	60
Alforfón o trigo sarraceno	4	4	–	520	528	148
Alpiste	1	–	–	350	351	11
OTROS CEREALES	48	140	–	4.957	5.145	153
TOTAL CEREALES	**501.752**	**1.444.200**	**26.641**	**16.685.521**	**18.658.114**	**1.068.994**

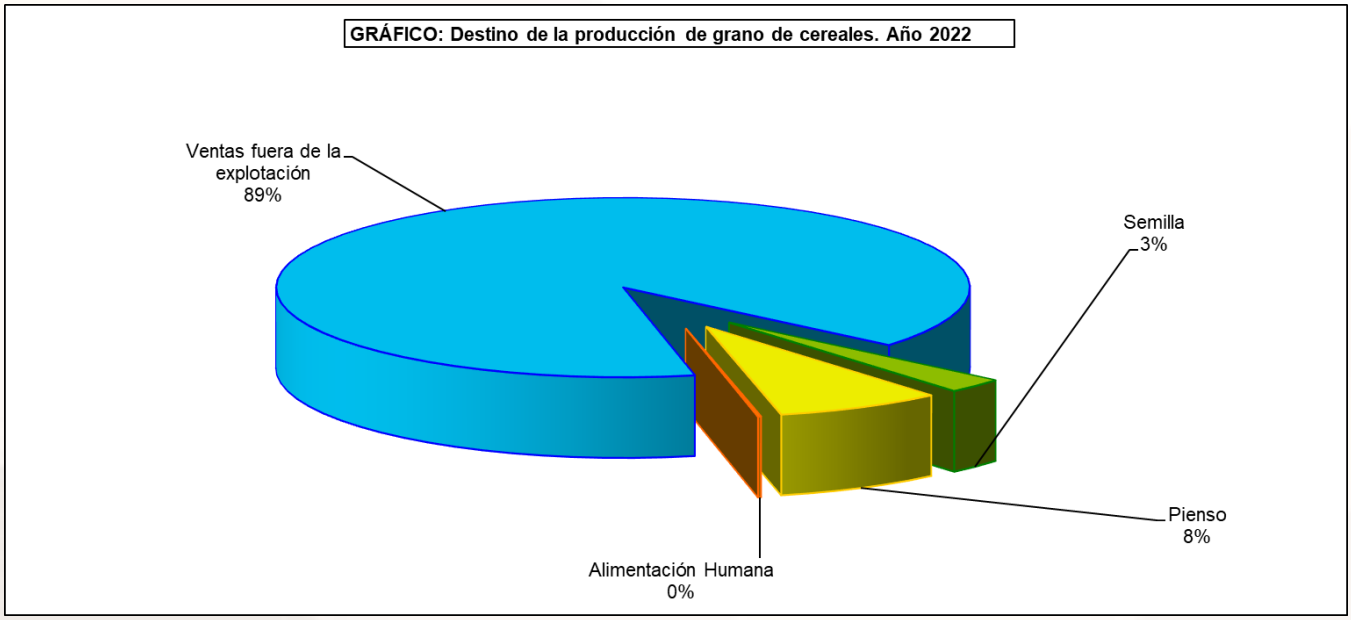

7.1.1.4. CEREALES GRANO: Destino de la producción de grano, Bio-combustible y paja cosechada, 2022 (toneladas)

Cultivos	Producción (toneladas)		
	Grano	Bio-combustible	Paja cosechada
CEREALES DE INVIERNO			
Trigo total	6.247.008	19.800	3.285.164
Cebada total	6.717.291	16.500	3.459.966
Avena	833.914	3.970	468.958
Centeno	181.497	–	101.685
Escaña	485	–	93
Triticale	90.408	–	40.405
Tranquillón	6.568	–	2.843
Otras mezclas de cereales de invierno	610.060	–	310.294
TOTAL CEREALES DE INVIERNO	14.687.231	40.270	7.669.408
CEREALES DE PRIMAVERA			
Arroz (cáscara)	354.490	–	3.887
Maíz total	3.590.260	–	419.567
Sorgo	14.628	–	1.433
Mijo	1.594	–	347
Alforfón o trigo sarraceno	528	–	160
Alpiste	351	–	136
Panizo	–	–	–
TOTAL CEREALES DE PRIMAVERA	3.961.851	–	425.530
OTROS CEREALES	5.145	–	1.046
TOTAL CEREALES	**18.658.114**	**40.270**	**8.096.151**

7.1.1.5. CEREALES GRANO: Análisis provincial: Destino de la producción: grano, bio-combustible y paja cosechada 2022

Provincias y Comunidades Autónomas	Producción (toneladas)								
	Cereales de invierno			Cereales de primavera			Otros cereales		
	Grano	Bio-combustible	Paja	Grano	Bio-combustible	Paja	Grano	Bio-combustible	Paja
A Coruña	5.953	–	2.600	43.490	–	–	–	–	–
Lugo	11.392	–	1.058	13.543	–	–	–	–	–
Ourense	39.686	–	23.261	12.701	–	–	–	–	–
Pontevedra	534	–	267	24.612	–	–	–	–	–
GALICIA	**57.565**	**–**	**27.186**	**94.346**	**–**	**–**	**–**	**–**	**–**
P. DE ASTURIAS	**106**	**–**	**77**	**1.350**	**–**	**–**	**–**	**–**	**–**
CANTABRIA	**2.665**	**–**	**3.797**	**–**	**–**	**–**	**–**	**–**	**–**
Álava	183.790	–	120.062	16	–	–	–	–	–
Guipúzcoa	4	–	3	279	–	–	–	–	–
Vizcaya	8	–	5	194	–	–	–	–	–
PAÍS VASCO	**183.802**	**–**	**120.070**	**489**	**–**	**–**	**–**	**–**	**–**
NAVARRA	**652.144**	**40.270**	**424.592**	**194.818**	**–**	**320**	**185**	**–**	**108**
LA RIOJA	**219.548**	**–**	**100.908**	**4.242**	**–**	**–**	**–**	**–**	**–**
Huesca	851.350	–	398.725	728.592	–	57.495	552	–	–
Teruel	369.348	–	22.851	19.256	–	15.219	3	–	1
Zaragoza	843.404	–	137.097	232.327	–	62.113	1.762	–	–
ARAGÓN	**2.064.102**	**–**	**558.673**	**980.175**	**–**	**134.827**	**2.317**	**–**	**1**
Barcelona	172.025	–	111.611	565	–	–	–	–	–
Girona	118.308	–	41.632	52.236	–	2.284	–	–	–
Lleida	615.502	–	339.601	359.657	–	215.652	72	–	40
Tarragona	44.390	–	3.103	127.202	–	10	–	–	–
CATALUÑA	**950.225**	**–**	**495.947**	**539.660**	**–**	**217.946**	**72**	**–**	**40**
BALEARES	**46.590**	**–**	**49.413**	**655**	**–**	**26**	**–**	**–**	**–**
Ávila	207.976	–	105.266	14.153	–	–	20	–	–
Burgos	1.268.920	–	824.797	10.145	–	19	–	–	–
León	300.320	–	130.427	928.831	–	–	32	–	–
Palencia	1.000.804	–	642.685	7.686	–	3.454	43	–	–
Salamanca	351.958	–	232.280	223.033	–	–	456	–	296
Segovia	369.243	–	273.344	252	–	–	–	–	–
Soria	469.644	–	256.295	743	–	–	–	–	–
Valladolid	890.238	–	526.385	47.788	–	–	54	–	–
Zamora	300.669	–	208.491	152.004	–	–	507	–	–
CASTILLA Y LEÓN	**5.159.772**	**–**	**3.199.970**	**1.384.635**	**–**	**3.473**	**1.112**	**–**	**296**

7.1.1.5. CEREALES GRANO: Análisis provincial: Destino de la producción: grano, bio-combustible y paja cosechada 2022

Provincias y Comunidades Autónomas	Producción (toneladas)								
	Cereales de invierno			Cereales de primavera			Otros cereales		
	Grano	Bio-combustible	Paja	Grano	Bio-combustible	Paja	Grano	Bio-combustible	Paja
MADRID	**222.209**	**–**	**333.868**	**57.237**	**–**	**–**	**11**	**–**	**–**
Albacete	694.633	–	247.373	115.453	–	53.915	320	–	–
Ciudad Real	682.221	–	449.584	4.186	–	–	68	–	–
Cuenca	718.513	–	156.055	7.175	–	721	–	–	–
Guadalajara	558.170	–	223.269	30.268	–	9.081	–	–	–
Toledo	579.685	–	318.393	58.904	–	–	686	–	377
CASTILLA – LA MANCHA	**3.233.222**	**–**	**1.394.674**	**215.986**	**–**	**63.717**	**1.074**	**–**	**377**
Alicante	13.147	–	5.187	3.391	–	1.000	–	–	–
Castellón	7.528	–	7.181	1.361	–	2.186	–	–	–
Valencia	26.347	–	3.594	90.460	–	2	–	–	–
C. VALENCIANA	**47.022**	**–**	**15.962**	**95.212**	**–**	**3.188**	**–**	**–**	**–**
R. DE MURCIA	**110.684**	**–**	**66.594**	**3.544**	**–**	**10**	**12**	**–**	**2**
Badajoz	482.904	–	240.200	100.411	–	–	–	–	–
Cáceres	31.902	–	16.560	141.984	–	–	34	–	15
EXTREMADURA	**514.806**	**–**	**256.760**	**242.395**	**–**	**–**	**34**	**–**	**15**
Almería	15.301	–	13.040	87	–	61	–	–	–
Cádiz	214.940	–	65.326	38.195	–	1.350	198	–	198
Córdoba	316.894	–	135.760	1.612	–	–	17	–	–
Granada	56.944	–	26.813	15.331	–	–	8	–	–
Huelva	61.752	–	18.404	387	–	–	–	–	–
Jaén	36.904	–	15.073	518	–	47	–	–	–
Málaga	85.001	–	85.001	372	–	372	9	–	9
Sevilla	434.195	–	260.516	89.448	–	193	–	–	–
ANDALUCÍA	**1.221.931**	**–**	**619.933**	**145.950**	**–**	**2.023**	**232**	**–**	**207**
Las Palmas	370	–	474	641	–	–	96	–	–
S.C. de Tenerife	468	–	510	516	–	–	–	–	–
CANARIAS	**838**	**–**	**984**	**1.157**	**–**	**–**	**96**	**–**	**–**
ESPAÑA	**14.687.231**	**40.270**	**7.669.408**	**3.961.851**	**–**	**425.530**	**5.145**	**–**	**1.046**

7.1.2.1. CEREALES GRANO-TRIGO: Serie histórica de superficie, rendimiento, producción, precio, valor

Años	Superficie (miles de hectáreas)	Rendimiento (qm/ha)	Producción (miles de toneladas)	Bio-combustible (miles de toneladas)	Precio medio percibido por los agricultores (euros/100kg)	Valor (1) (miles de euros)
2012	2.188,2	23,7	5.189,8	27,72	24,79	1.286.558
2013	2.125,0	36,4	7.744,9	69,38	21,34	1.652.768
2014	2.171,7	29,8	6.472,7	52,37	20,97	1.357.332
2015	2.176,4	29,2	6.362,7	49,00	20,24	1.287.809
2016	2.256,8	34,9	7.873,1	50,36	16,98	1.336.858
2017	2.059,2	23,4	4.825,1	48,78	18,51	893.128
2018	2.061,5	38,7	7.985,7	20,69	18,41	1.470.167
2019	1.918,4	30,2	5.798,7	25,83	19,11	1.108.131
2020	1.912,6	40,9	7.817,1	26,55	19,39	1.515.728
2021	2.124,9	38,7	8.220,1	20,15	25,29	2.078.875
2022	2.171,1	28,8	6.247,0	19,80	36,27	2.265.790

(1) No se incluye el valor de la semilla selecta.

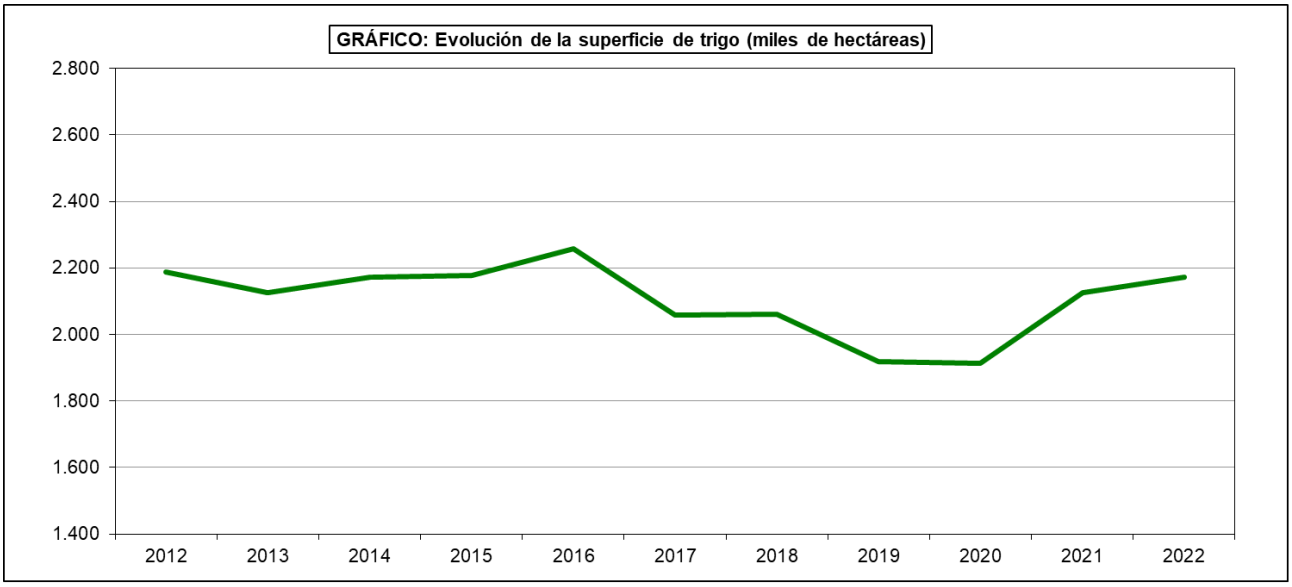
GRÁFICO: Evolución de la superficie de trigo (miles de hectáreas)
2.800
2.600
2.400
2.200
2.000
1.800
1.600
1.400
2012
2013
2014
2015
2016
2017
2018
2019
2020
2021
2022

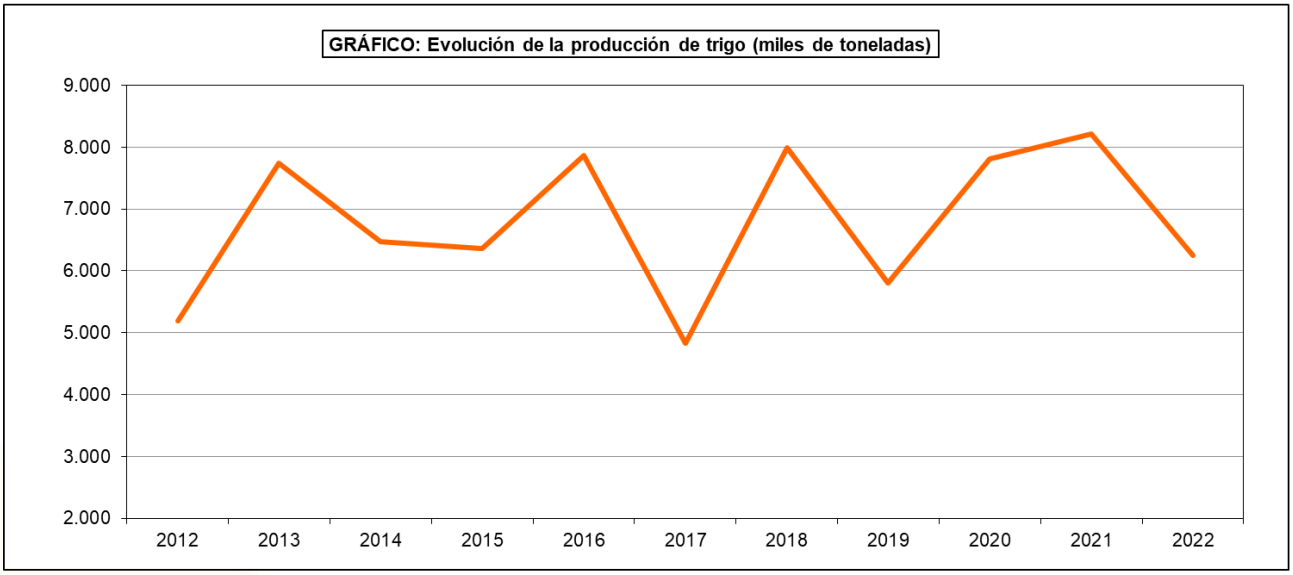
GRÁFICO: Evolución de la producción de trigo (miles de toneladas)
9.000
8.000
7.000
6.000
5.000
4.000
3.000
2.000
2012
2013
2014
2015
2016
2017
2018
2019
2020
2021
2022

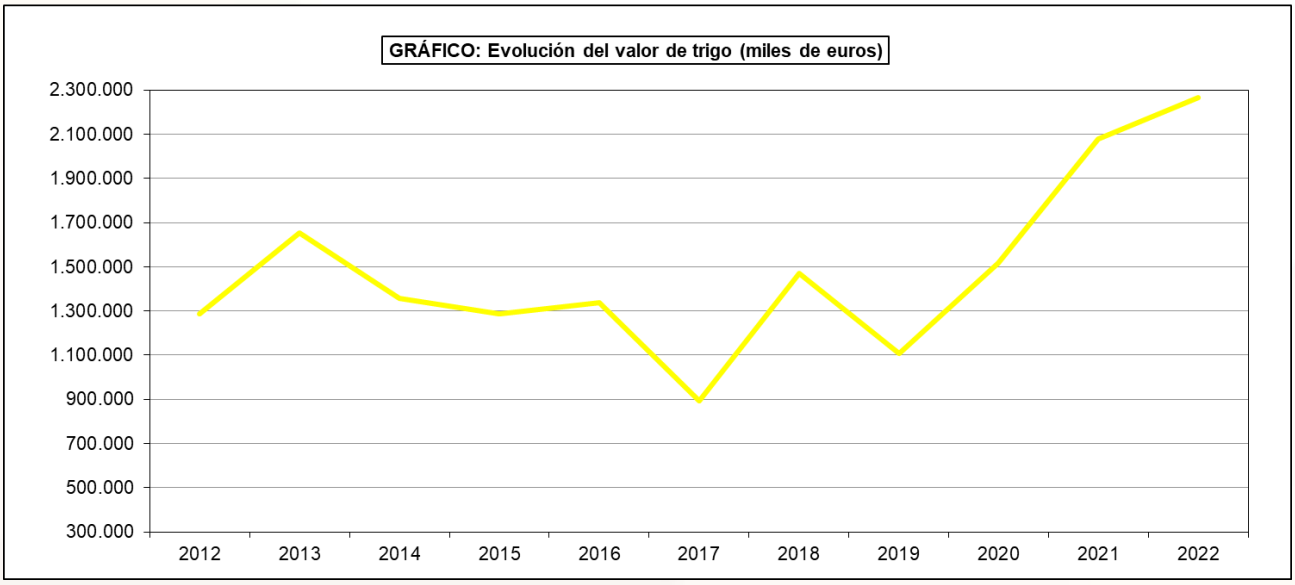
GRÁFICO: Evolución del valor de trigo (miles de euros)
2.300.000
2.100.000
1.900.000
1.700.000
1.500.000
1.300.000
1.100.000
900.000
700.000
500.000
300.000
2012
2013
2014
2015
2016
2017
2018
2019
2020
2021
2022

7.1.2.2. CEREALES GRANO-TRIGO: Serie histórica de superficie y producción según dureza del grano

Años	Trigo duro		Trigo semiduro y blando (1)	
	Superficie (miles de hectáreas)	Producción (miles de toneladas)	Superficie (miles de hectáreas)	Producción (miles de toneladas)
2012	411,1	499,5	1.777,1	4.690,3
2013	343,4	933,3	1.781,6	6.811,7
2014	297,1	825,4	1.874,5	5.647,3
2015	347,9	925,0	1.828,4	5.437,7
2016	440,2	1.057,9	1.808,7	6.815,2
2017	417,6	1.061,6	1.641,6	3.763,5
2018	374,6	1.282,5	1.686,9	6.703,2
2019	266,6	704,1	1.651,8	5.094,6
2020	250,9	787,5	1.661,7	7.029,6
2021	259,1	770,4	1.865,8	7.449,7
2022	278,7	664,4	1.892,5	5.582,6

(1) En trigo semiduro se incluyen variedades utilizables en la fabricación de pastas alimenticias.

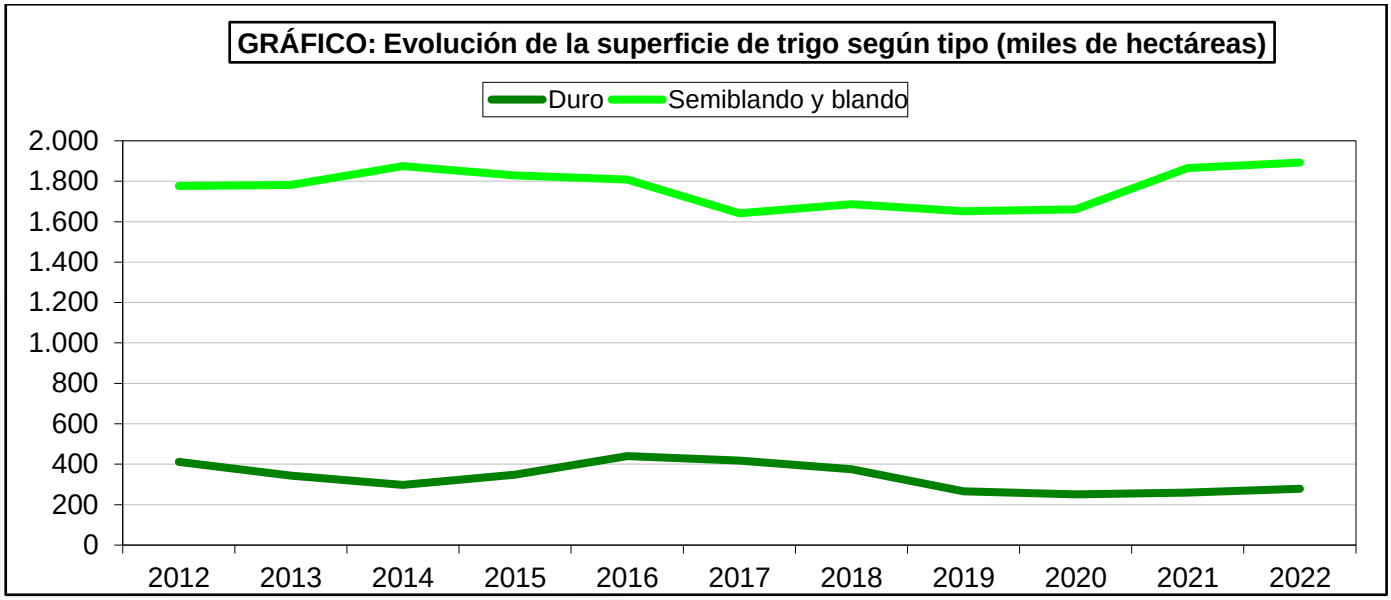

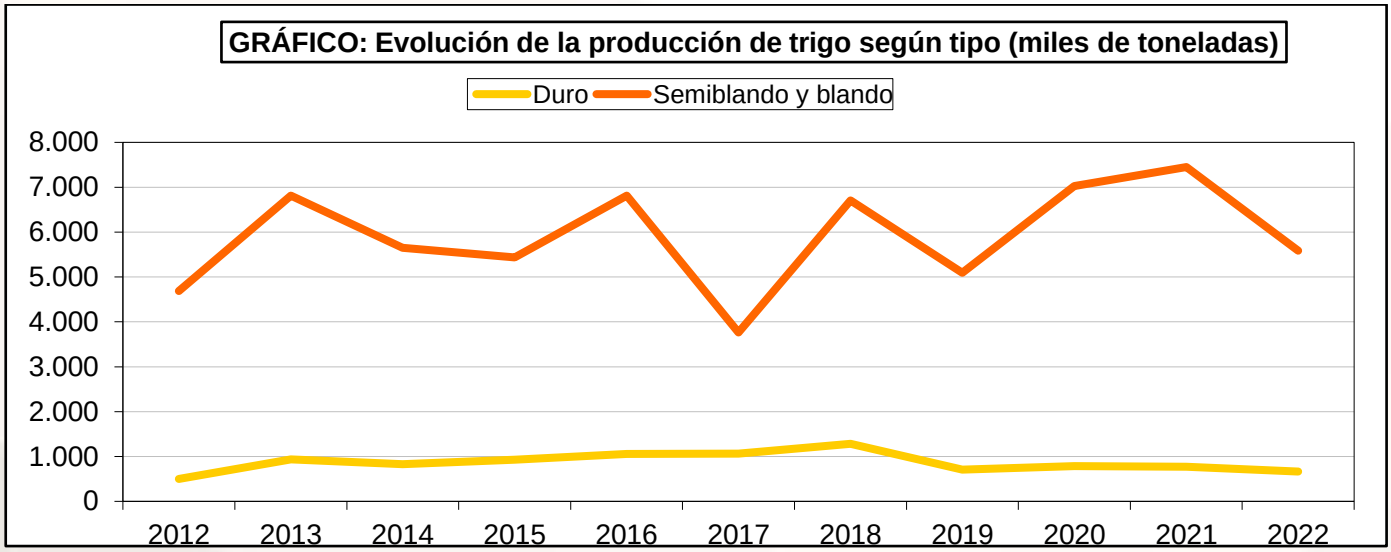

7.1.2.3. CEREALES GRANO-TRIGO: Análisis provincial de superficie, rendimiento y producción, 2022

Provincias y Comunidades Autónomas	Superficie (hectáreas)			Rendimiento (kg/ha)		Producción de grano (toneladas)	Paja cosechada (toneladas)
	Secano	Regadío	Total	Secano	Regadío		
A Coruña	1.635	–	1.635	3.155	–	5.158	2.600
Lugo	3.498	–	3.498	2.725	–	9.532	744
Ourense	8.140	–	8.140	2.990	–	24.339	12.169
Pontevedra	175	–	175	2.320	–	406	235
GALICIA	**13.448**	**–**	**13.448**	**2.932**	**–**	**39.435**	**15.748**
P. DE ASTURIAS	**56**	**–**	**56**	**1.900**	**–**	**106**	**77**
CANTABRIA	**639**	**131**	**770**	**2.200**	**4.500**	**1.995**	**3.121**
Alava	20.804	–	20.804	4.500	–	93.618	68.697
Guipúzcoa	1	–	1	4.000	–	4	3
Vizcaya	–	–	–	–	–	–	–
PAÍS VASCO	**20.805**	**–**	**20.805**	**4.500**	**–**	**93.622**	**68.700**
NAVARRA	**69.221**	**15.065**	**84.286**	**3.748**	**5.683**	**345.070**	**187.236**
LA RIOJA	**19.573**	**7.736**	**27.309**	**4.636**	**5.200**	**130.967**	**59.018**
Huesca	65.384	20.296	85.680	2.624	4.780	268.577	114.714
Teruel	41.120	3.787	44.907	1.820	2.960	86.048	3.917
Zaragoza	96.470	32.093	128.563	1.965	4.620	337.833	55.742
ARAGÓN	**202.974**	**56.176**	**259.150**	**2.148**	**4.566**	**692.458**	**174.373**
Barcelona	24.043	740	24.783	3.032	4.563	76.260	49.941
Girona	9.828	4.010	13.838	3.848	4.269	54.942	16.477
Lleida	39.964	16.883	56.847	2.707	6.250	213.694	117.532
Tarragona	6.220	90	6.310	2.189	2.019	13.797	962
CATALUÑA	**80.055**	**21.723**	**101.778**	**2.904**	**5.809**	**358.693**	**184.912**
BALEARES	**5.096**	**–**	**5.096**	**1.700**	**–**	**8.663**	**9.534**
Avila	33.122	3.029	36.151	1.855	4.610	75.419	37.706
Burgos	204.297	6.948	211.245	3.310	5.385	713.607	463.844
León	38.142	20.955	59.097	1.950	5.969	199.462	83.774
Palencia	112.221	24.971	137.192	3.207	5.749	503.486	312.161
Salamanca	63.722	6.804	70.526	2.670	5.464	207.314	137.065
Segovia	64.879	4.624	69.503	2.250	4.491	166.735	111.205
Soria	106.461	5.049	111.510	2.171	4.992	256.331	128.165
Valladolid	103.064	20.186	123.250	2.530	4.917	360.024	216.015
Zamora	67.169	9.652	76.821	1.602	4.100	147.180	103.719
CASTILLA Y LEÓN	**793.077**	**102.218**	**895.295**	**2.632**	**5.302**	**2.629.558**	**1.593.654**

7.1.2.3. CEREALES GRANO-TRIGO: Análisis provincial de superficie, rendimiento y producción, 2022

Provincias y Comunidades Autónomas	Superficie (hectáreas)			Rendimiento (kg/ha)		Producción de grano (toneladas)	Paja cosechada (toneladas)
	Secano	Regadío	Total	Secano	Regadío		
MADRID	**25.279**	**2.679**	**27.958**	**2.794**	**2.830**	**78.199**	**142.091**
Albacete	52.595	19.155	71.750	1.750	7.000	226.126	79.144
Ciudad Real	40.108	10.566	50.674	2.284	4.785	142.154	93.679
Cuenca	48.390	4.172	52.562	1.849	4.480	108.170	23.519
Guadalajara	74.618	2.408	77.026	3.196	5.164	250.914	100.366
Toledo	51.847	6.126	57.973	1.896	4.669	126.902	69.796
CASTILLA–LA MANCHA	**267.558**	**42.427**	**309.985**	**2.280**	**5.760**	**854.266**	**366.504**
Alicante	982	500	1.482	1.362	4.290	3.482	1.393
Castellón	709	11	720	1.501	4.800	1.117	1.676
Valencia	2.773	125	2.898	1.711	4.700	5.332	720
C. VALENCIANA	**4.464**	**636**	**5.100**	**1.601**	**4.379**	**9.931**	**3.789**
R. DE MURCIA	**10.274**	**1.286**	**11.560**	**1.920**	**3.742**	**24.542**	**12.025**
Badajoz	69.492	11.044	80.536	2.771	3.305	229.072	101.770
Cáceres	2.736	1.949	4.685	2.873	3.500	14.682	6.550
EXTREMADURA	**72.228**	**12.993**	**85.221**	**2.775**	**3.334**	**243.754**	**108.320**
Almería	3.018	92	3.110	1.074	2.786	3.496	2.448
Cádiz	52.398	6.000	58.398	2.459	3.447	149.527	39.991
Córdoba	56.543	10.685	67.228	2.105	3.757	159.163	63.867
Granada	12.292	1.610	13.902	699	2.981	13.394	5.357
Huelva	13.123	1.062	14.185	2.803	3.931	40.959	11.348
Jaén	5.428	2.105	7.533	2.079	3.027	17.655	6.027
Málaga	16.358	1.915	18.273	1.978	3.790	39.615	39.615
Sevilla	117.382	23.054	140.436	2.075	2.956	311.667	187.000
ANDALUCÍA	**276.542**	**46.523**	**323.065**	**2.111**	**3.264**	**735.476**	**355.653**
Las Palmas	97	9	106	1.052	2.625	125	187
S.C. de Tenerife	112	23	135	1.016	1.500	148	222
CANARIAS	**209**	**32**	**241**	**1.033**	**1.816**	**273**	**409**
ESPAÑA	**1.861.498**	**309.625**	**2.171.123**	**2.547**	**4.864**	**6.247.008**	**3.285.164**

7.1.2.4. CEREALES GRANO-TRIGO: Análisis provincial de superficie y producción según dureza del grano, 2022

Provincias y Comunidades Autónomas	Trigo duro		Trigo blando y semiduro	
	Superficie (hectáreas)	Producción (toneladas)	Superficie (hectáreas)	Producción (toneladas)
A Coruña	2	6	1.633	5.152
Lugo	230	627	3.268	8.905
Ourense	1	3	8.139	24.336
Pontevedra	3	7	172	399
GALICIA	**236**	**643**	**13.212**	**38.792**
P. DE ASTURIAS	**–**	**–**	**56**	**106**
CANTABRIA	**–**	**–**	**770**	**1.995**
Alava	–	–	20.804	93.618
Guipúzcoa	–	–	1	4
Vizcaya	–	–	–	–
PAÍS VASCO	**–**	**–**	**20.805**	**93.622**
NAVARRA	**406**	**1.310**	**83.880**	**343.760**
LA RIOJA	**8**	**38**	**27.301**	**130.929**
Huesca	2.608	6.548	83.072	262.029
Teruel	968	1.472	43.939	84.576
Zaragoza	62.555	154.227	66.008	183.606
ARAGÓN	**66.131**	**162.247**	**193.019**	**530.211**
Barcelona	31	138	24.752	76.122
Girona	29	96	13.809	54.846
Lleida	166	458	56.681	213.236
Tarragona	78	125	6.232	13.672
CATALUÑA	**304**	**817**	**101.474**	**357.876**
BALEARES	**20**	**34**	**5.076**	**8.629**
Avila	29	35	36.122	75.384
Burgos	462	1.565	210.783	712.042
León	42	198	59.055	199.264
Palencia	158	523	137.034	502.963
Salamanca	40	161	70.486	207.153
Segovia	70	167	69.433	166.568
Soria	16	51	111.494	256.280
Valladolid	561	2.261	122.689	357.763
Zamora	87	216	76.734	146.964
CASTILLA Y LEÓN	**1.465**	**5.177**	**893.830**	**2.624.381**

7.1.2.4. CEREALES GRANO-TRIGO: Análisis provincial de superficie y producción según dureza del grano, 2022

Provincias y Comunidades Autónomas	Trigo duro		Trigo blando y semiduro	
	Superficie (hectáreas)	Producción (toneladas)	Superficie (hectáreas)	Producción (toneladas)
MADRID	**233**	**817**	**27.725**	**77.382**
Albacete	3.643	24.141	68.107	201.985
Ciudad Real	489	1.730	50.185	140.424
Cuenca	828	2.535	51.734	105.635
Guadalajara	299	820	76.727	250.094
Toledo	1.438	3.385	56.535	123.517
CASTILLA–LA MANCHA	**6.697**	**32.611**	**303.288**	**821.655**
Alicante	145	390	1.337	3.092
Castellón	21	29	699	1.088
Valencia	158	270	2.740	5.062
C. VALENCIANA	**324**	**689**	**4.776**	**9.242**
R. DE MURCIA	**371**	**502**	**11.189**	**24.040**
Badajoz	5.055	13.253	75.481	215.819
Cáceres	262	619	4.423	14.063
EXTREMADURA	**5.317**	**13.872**	**79.904**	**229.882**
Almería	142	146	2.968	3.350
Cádiz	45.495	111.463	12.903	38.064
Córdoba	41.463	97.648	25.765	61.515
Granada	2.325	3.611	11.577	9.783
Huelva	9.750	28.763	4.435	12.196
Jaén	5.112	12.050	2.421	5.605
Málaga	12.657	26.890	5.616	12.725
Sevilla	80.212	165.074	60.224	146.593
ANDALUCÍA	**197.156**	**445.645**	**125.909**	**289.831**
Las Palmas	–	–	106	125
S.C. de Tenerife	–	–	135	148
CANARIAS	**–**	**–**	**241**	**273**
ESPAÑA	**278.668**	**664.402**	**1.892.455**	**5.582.606**

7.1.3.1. CEREALES GRANO-CEBADA: Serie histórica de superficie, rendimiento, producción, precio, valor

Años	Superficie (miles de hectáreas)	Rendimiento (qm/ha)	Producción (miles de toneladas)	Bio-combustible (miles de toneladas)	Precio medio percibido por los agricultores (euros/100kg)	Valor (1) (miles de euros)
2012	2.691,1	22,1	5.956,3	19,0	22,33	1.330.052
2013	2.784,3	35,9	10.005,0	23,8	18,07	1.807.903
2014	2.792,2	25,0	6.983,3	26,1	16,30	1.138.276
2015	2.598,9	25,8	6.705,1	22,6	17,40	1.166.688
2016	2.563,2	35,8	9.176,2	19,5	15,13	1.388.353
2017	2.597,5	22,3	5.785,9	19,5	16,51	955.259
2018	2.569,5	35,5	9.129,5	17,2	17,26	1.575.758
2019	2.693,5	27,5	7.400,0	17,1	17,51	1.295.734
2020	2.749,0	39,9	10.955,8	17,3	16,12	1.766.072
2021	2.514,6	35,2	8.863,7	17,0	21,97	1.947.346
2022	2.398,0	28,0	6.717,3	16,5	32,39	2.175.731

(1) No se incluye el valor de la semilla selecta.

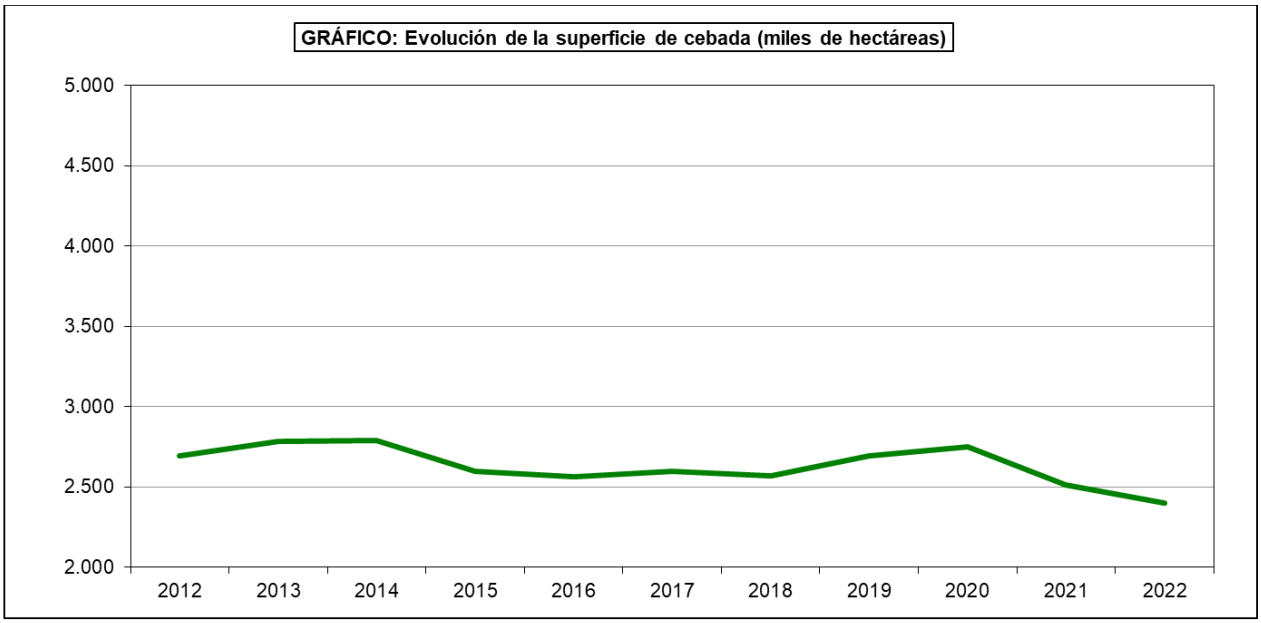
GRÁFICO: Evolución de la superficie de cebada (miles de hectáreas)
5.000
4.500
4.000
3.500
3.000
2.500
2.000
2012
2013
2014
2015
2016
2017
2018
2019
2020
2021
2022

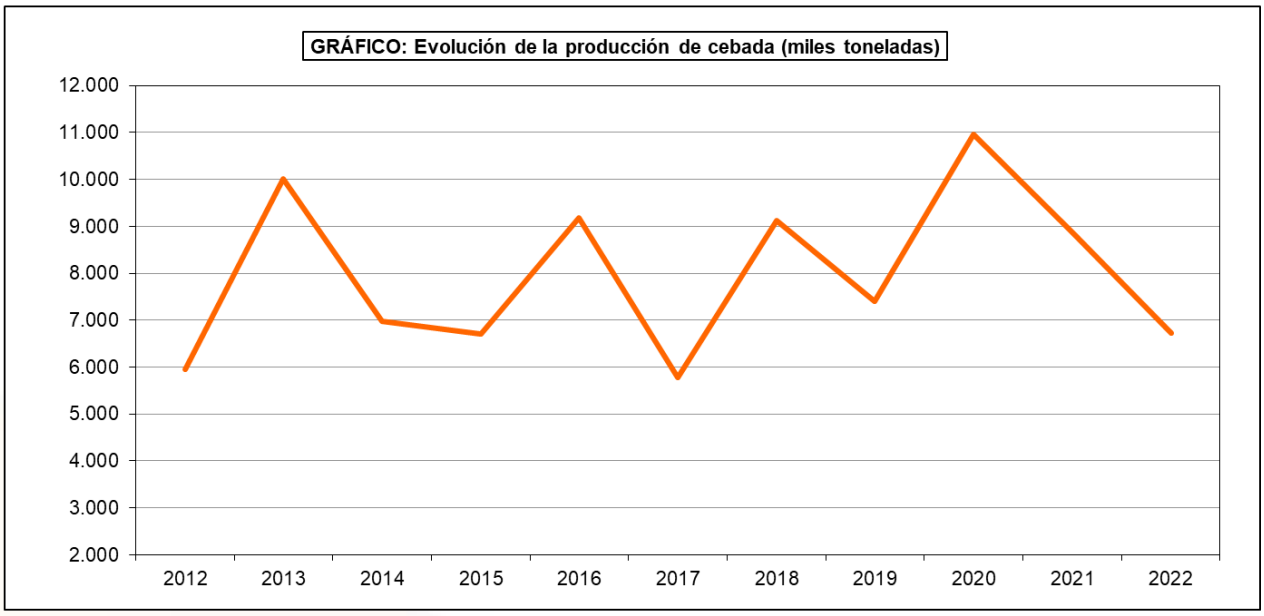
GRÁFICO: Evolución de la producción de cebada (miles toneladas)
12.000
11.000
10.000
9.000
8.000
7.000
6.000
5.000
4.000
3.000
2.000
2012
2013
2014
2015
2016
2017
2018
2019
2020
2021
2022

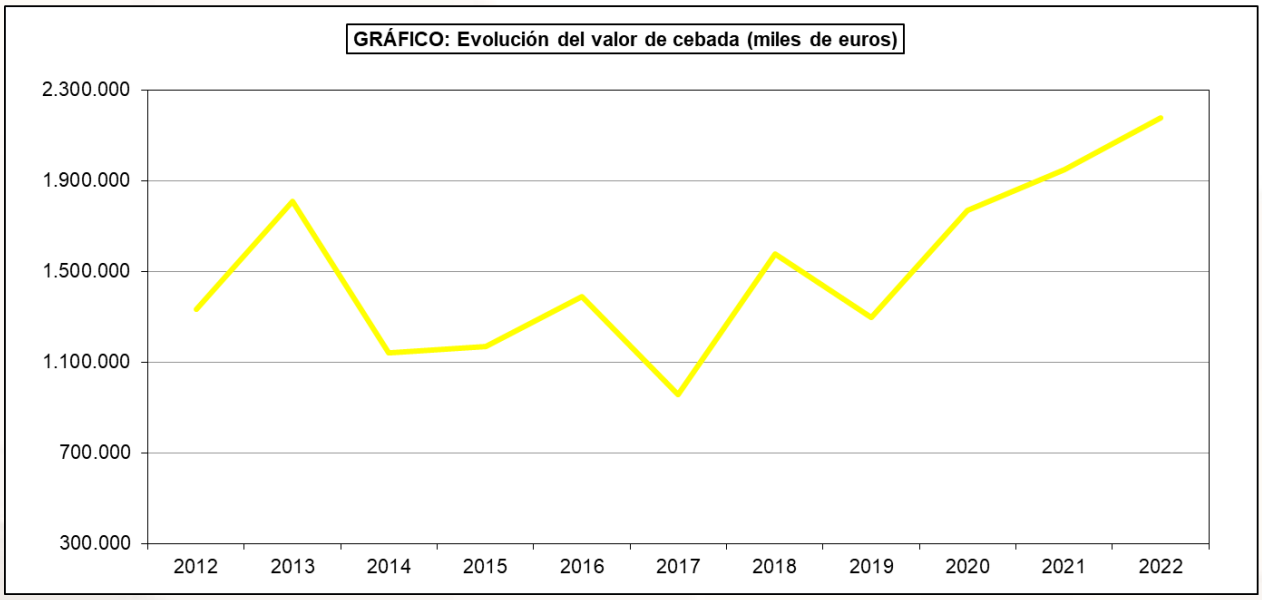
GRÁFICO: Evolución del valor de cebada (miles de euros)
2.300.000
1.900.000
1.500.000
1.100.000
700.000
300.000
2012
2013
2014
2015
2016
2017
2018
2019
2020
2021
2022

7.1.3.2. CEREALES GRANO-CEBADA: Serie histórica de superficie y producción según tipos

Años	De 2 carreras		De 6 carreras	
	Superficie (miles de hectáreas)	Producción (miles de toneladas)	Superficie (miles de hectáreas)	Producción (miles de toneladas)
2012	2.276,9	5.147,5	414,2	808,8
2013	2.360,1	8.817,6	424,2	1.187,4
2014	2.407,7	6.279,0	384,5	704,3
2015	2.230,5	5.895,8	368,4	809,3
2016	2.241,4	8.298,0	321,8	878,1
2017	2.192,9	5.019,6	404,6	766,4
2018	2.232,8	8.108,9	336,7	1.020,7
2019	2.426,4	6.787,5	267,1	612,4
2020	2.440,6	9.881,6	308,4	1.074,2
2021	2.262,9	8.128,9	251,7	734,8
2022	2.155,6	6.147,2	242,4	570,1

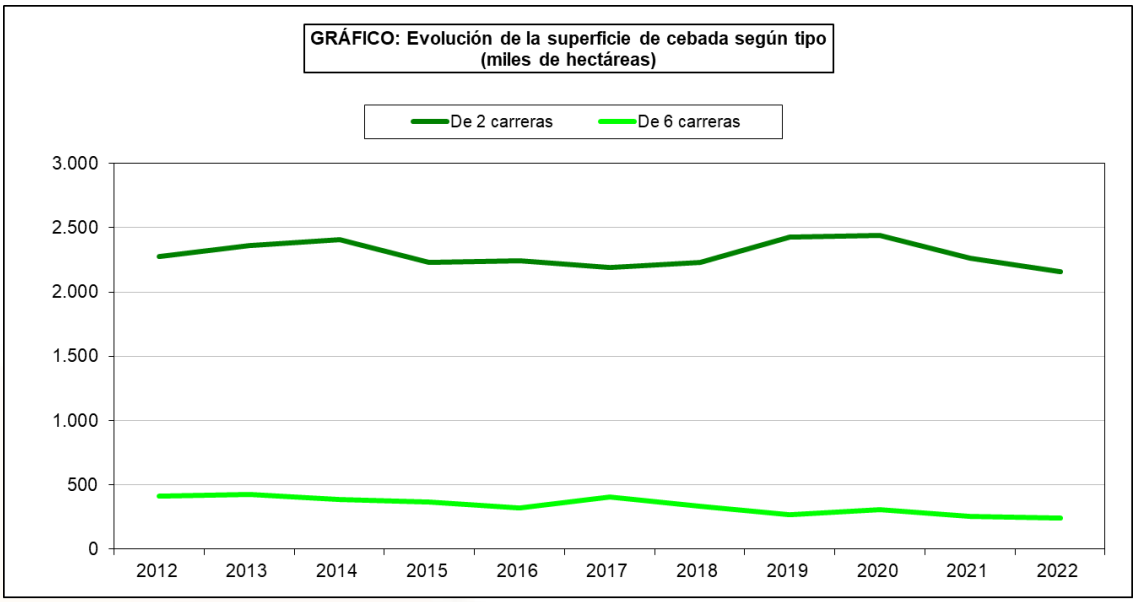

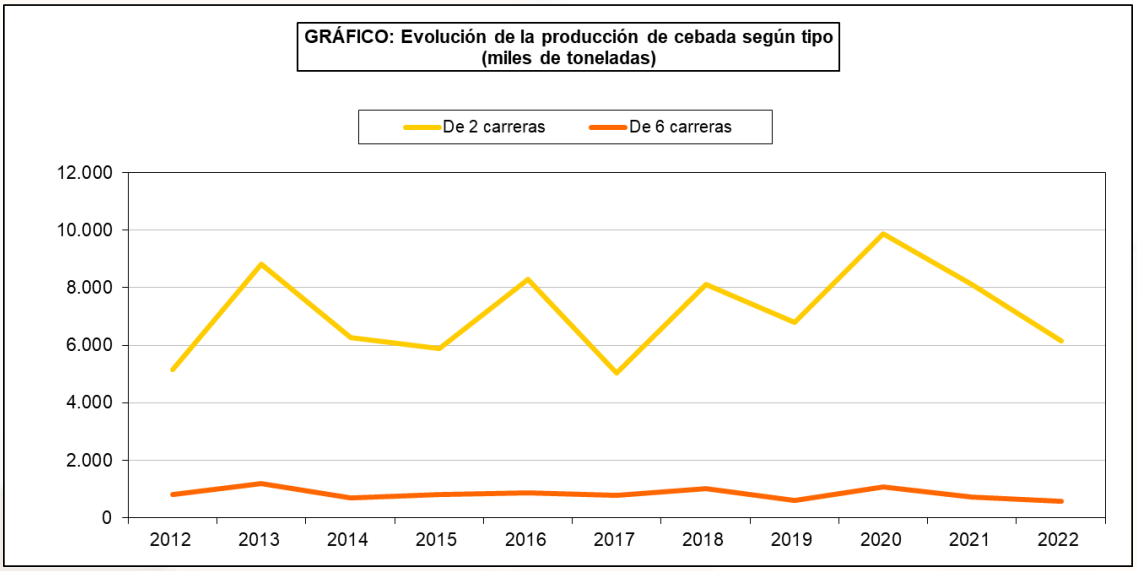

7.1.3.3. CEREALES GRANO-CEBADA: Análisis provincial de superficie, rendimiento y producción, 2022

Provincias y Comunidades Autónomas	Superficie (hectáreas)			Rendimiento (kg/ha)		Producción de grano (toneladas)	Paja cosechada (toneladas)
	Secano	Regadío	Total	Secano	Regadío		
A Coruña	203	–	203	2.325	–	472	–
Lugo	49	–	49	2.375	–	116	36
Ourense	646	–	646	2.425	–	1.567	199
Pontevedra	7	–	7	2.125	–	15	–
GALICIA	**905**	**–**	**905**	**2.398**	**–**	**2.170**	**235**
P. DE ASTURIAS	**–**	**–**	**–**	**–**	**–**	**–**	**–**
CANTABRIA	**142**	**14**	**156**	**1.920**	**4.000**	**329**	**411**
Alava	**14.416**	**–**	**14.416**	**4.400**	**–**	**63.430**	**36.345**
Guipúzcoa	–	–	–	–	–	–	–
Vizcaya	–	–	–	–	–	–	–
PAÍS VASCO	**14.416**	**–**	**14.416**	**4.400**	**–**	**63.430**	**36.345**
NAVARRA	**56.384**	**10.979**	**67.363**	**3.680**	**4.870**	**260.962**	**202.688**
LA RIOJA	**13.314**	**3.927**	**17.241**	**4.450**	**5.000**	**78.882**	**36.700**
Huesca	105.701	62.996	168.697	2.701	4.101	543.845	265.357
Teruel	95.343	10.173	105.516	1.977	3.760	226.750	15.305
Zaragoza	135.850	32.834	168.684	2.010	5.110	440.840	70.093
ARAGÓN	**336.894**	**106.003**	**442.897**	**2.217**	**4.381**	**1.211.435**	**350.755**
Barcelona	31.875	1.215	33.090	2.692	4.479	91.249	56.807
Girona	12.307	3.893	16.200	3.375	3.888	56.672	22.667
Lleida	71.086	25.471	96.557	2.683	6.933	367.314	202.023
Tarragona	12.407	294	12.701	2.166	2.004	27.463	1.922
CATALUÑA	**127.675**	**30.873**	**158.548**	**2.702**	**6.406**	**542.698**	**283.419**
BALEARES	**18.636**	**–**	**18.636**	**1.650**	**–**	**30.750**	**32.287**
Avila	48.176	3.535	51.711	2.078	3.887	113.853	56.926
Burgos	139.932	4.930	144.862	3.471	5.096	510.828	332.038
León	16.269	4.812	21.081	1.970	4.350	52.982	21.193
Palencia	102.672	10.419	113.091	3.385	5.235	402.088	266.092
Salamanca	33.455	3.538	36.993	2.600	4.916	104.376	68.732
Segovia	62.686	5.159	67.845	2.400	4.500	173.662	135.690
Soria	72.274	3.845	76.119	2.231	4.800	179.699	107.819
Valladolid	146.566	26.086	172.652	2.562	5.000	505.932	303.559
Zamora	52.478	9.350	61.828	1.681	4.087	126.429	83.892
CASTILLA Y LEÓN	**674.508**	**71.674**	**746.182**	**2.710**	**4.772**	**2.169.849**	**1.375.941**

MADRID	**35.812**	**4.897**	**40.709**	**2.769**	**3.345**	**115.535**	**148.151**
Albacete	100.372	18.623	118.995	2.250	6.400	345.024	138.010
Ciudad Real	91.646	42.474	134.120	1.824	5.060	382.035	251.761
Cuenca	234.173	9.173	243.346	2.200	5.300	563.798	124.035
Guadalajara	81.149	3.080	84.229	3.000	5.000	258.847	103.539
Toledo	124.816	12.362	137.178	2.187	4.666	330.606	181.833
CASTILLA–LA MANCHA	**632.156**	**85.712**	**717.868**	**2.254**	**5.318**	**1.880.310**	**799.178**
Alicante	1.934	640	2.574	1.175	3.662	4.616	1.847
Castellón	2.814	63	2.877	1.295	3.900	3.890	2.723
Valencia	7.067	567	7.634	1.802	4.700	15.400	1.907
C. VALENCIANA	**11.815**	**1.270**	**13.085**	**1.579**	**4.137**	**23.906**	**6.477**
R. DE MURCIA	**17.668**	**2.368**	**20.036**	**2.734**	**3.931**	**57.609**	**35.723**
Badajoz	43.886	2.408	46.294	2.628	3.187	123.010	61.500
Cáceres	288	420	708	1.460	1.811	1.181	590
EXTREMADURA	**44.174**	**2.828**	**47.002**	**2.620**	**2.983**	**124.191**	**62.090**
Almería	7.610	244	7.854	1.063	2.964	8.813	7.932
Cádiz	6.456	424	6.880	2.912	3.910	20.464	7.760
Córdoba	13.998	693	14.691	2.094	3.000	31.389	13.956
Granada	29.874	3.353	33.227	634	1.928	25.403	11.432
Huelva	646	14	660	2.600	3.250	1.725	65
Jaén	4.947	557	5.504	1.650	2.473	9.542	4.403
Málaga	8.923	868	9.791	2.198	3.874	22.975	22.975
Sevilla	12.587	1.667	14.254	2.378	2.918	34.797	20.878
ANDALUCÍA	**85.041**	**7.820**	**92.861**	**1.582**	2.631	**155.108**	**89.401**
Las Palmas	39	19	58	1.103	2.625	93	121
S.C. de Tenerife	32	1	33	1.016	1.500	34	44
CANARIAS	**71**	**20**	**91**	**1.064**	**2.569**	**127**	**165**
ESPAÑA	**2.069.611**	**328.385**	**2.397.996**	**2.476**	**4.851**	**6.717.291**	**3.459.966**

7.1.3.4. CEREALES GRANO-CEBADA: Análisis provincial de superficie y producción según tipos, 2022

Provincias y Comunidades Autónomas	Cebada de 2 carreras		Cebada de 6 carreras	
	Superficie (hectáreas)	Producción (toneladas)	Superficie (hectáreas)	Producción (toneladas)
A Coruña	203	472	–	–
Lugo	49	116	–	–
Ourense	646	1.567	–	–
Pontevedra	7	15	–	–
GALICIA	**905**	**2.170**	**–**	**–**
P. DE ASTURIAS	**–**	**–**	**–**	**–**
CANTABRIA	**156**	**329**	**–**	**–**
Alava	**14.416**	**63.430**	**–**	**–**
Guipúzcoa	**–**	**–**	**–**	**–**
Vizcaya	**–**	**–**	**–**	**–**
PAÍS VASCO	**14.416**	**63.430**	**–**	**–**
NAVARRA	**67.363**	**260.962**	**–**	**–**
LA RIOJA	**17.241**	**78.882**	**–**	**–**
Huesca	165.953	535.386	2.744	8.459
Teruel	100.171	216.071	5.345	10.679
Zaragoza	165.310	434.191	3.374	6.649
ARAGÓN	**431.434**	**1.185.648**	**11.463**	**25.787**
Barcelona	32.771	90.263	319	986
Girona	15.552	54.858	648	1.814
Lleida	96.171	365.845	386	1.469
Tarragona	12.701	27.463	–	–
CATALUÑA	**157.195**	**538.429**	**1.353**	**4.269**
BALEARES	**7.454**	**12.300**	**11.182**	**18.450**
Avila	47.254	104.806	4.457	9.047
Burgos	140.362	495.208	4.500	15.620
León	19.681	50.224	1.400	2.758
Palencia	103.091	366.388	10.000	35.700
Salamanca	36.293	102.556	700	1.820
Segovia	57.845	149.242	10.000	24.420
Soria	71.079	168.352	5.040	11.347
Valladolid	170.902	500.839	1.750	5.093
Zamora	58.875	120.329	2.953	6.100
CASTILLA Y LEÓN	**705.382**	**2.057.944**	**40.800**	**111.905**

7.1.3.4. CEREALES GRANO-CEBADA: Análisis provincial de superficie y producción según tipos, 2022

Provincias y Comunidades Autónomas	Cebada de 2 carreras		Cebada de 6 carreras	
	Superficie (hectáreas)	Producción (toneladas)	Superficie (hectáreas)	Producción (toneladas)
MADRID	**40.112**	**113.961**	**597**	**1.574**
Albacete	96.995	291.374	22.000	53.650
Ciudad Real	93.884	262.851	40.236	119.184
Cuenca	206.896	479.361	36.450	84.437
Guadalajara	80.868	248.522	3.361	10.325
Toledo	118.374	286.058	18.804	44.548
CASTILLA–LA MANCHA	**597.017**	**1.568.166**	**120.851**	**312.144**
Alicante	1.925	3.500	649	1.116
Castellón	2.877	3.890	–	–
Valencia	7.465	15.062	169	338
C. VALENCIANA	**12.267**	**22.452**	**818**	**1.454**
R. DE MURCIA	**9.586**	**24.415**	**10.450**	**33.194**
Badajoz	45.293	120.762	1.001	2.248
Cáceres	699	1.170	9	11
EXTREMADURA	**45.992**	**121.932**	**1.010**	**2.259**
Almería	–	–	7.854	8.813
Cádiz	6.330	18.800	550	1.664
Córdoba	4.233	8.241	10.458	23.148
Granada	13.080	10.333	20.147	15.070
Huelva	590	1.543	70	182
Jaén	4.128	7.342	1.376	2.200
Málaga	9.641	22.560	150	415
Sevilla	11.029	27.197	3.225	7.600
ANDALUCÍA	**49.031**	**96.016**	**43.830**	**59.092**
Las Palmas	58	93	–	–
S.C. de Tenerife	33	34	–	–
CANARIAS	**91**	**127**	**–**	**–**
ESPAÑA	**2.155.642**	**6.147.163**	**242.354**	**570.128**



7.1.4.1. CEREALES GRANO-AVENA: Serie histórica de superficie, rendimiento, producción, precio, valor

Años	Superficie (miles de hectáreas)	Rendimiento (qm/ha)	Producción (miles de toneladas)	Biocombustible (miles de toneladas)	Precio medio percibido por los agricultores (euros/100kg)	Valor (1) (miles de euros)
2012	438,7	15,6	683,5	4,73	21,71	148.384
2013	444,5	21,5	957,7	3,11	16,73	160.217
2014	430,4	15,1	649,2	4,26	15,98	103.741
2015	483,7	16,1	781,0	4,42	18,21	142.229
2016	509,8	21,8	1.110,1	4,30	15,77	175.065
2017	558,8	15,1	843,3	4,30	14,92	125.814
2018	556,5	26,7	1.486,9	4,12	14,51	215.756
2019	453,4	17,8	808,3	4,18	16,98	137.250
2020	506,2	26,2	1.323,8	4,22	16,44	217.635
2021	504,0	22,8	1.147,8	4,52	19,86	227.951
2022	459,1	18,2	833,9	3,97	32,34	269.688

(1) No se incluye el valor de la semilla selecta.

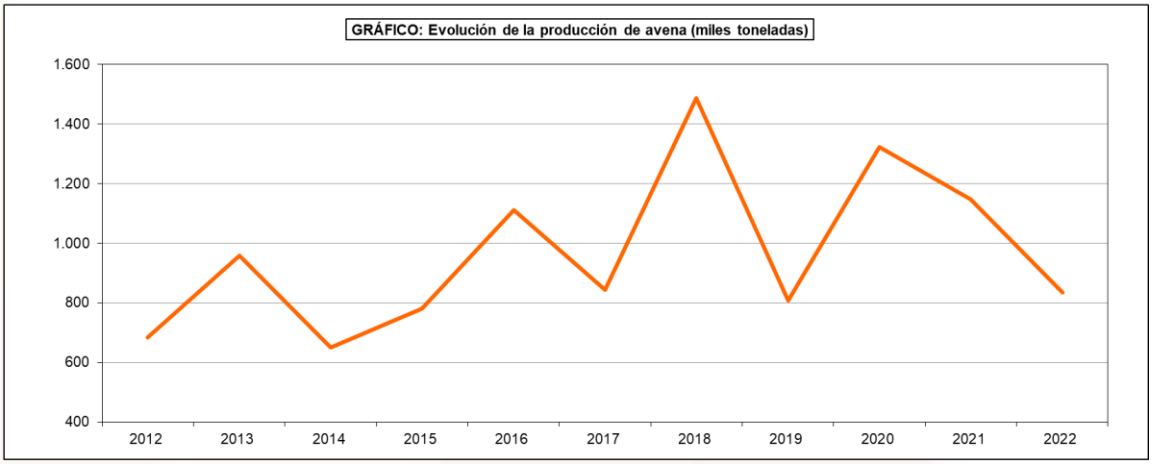

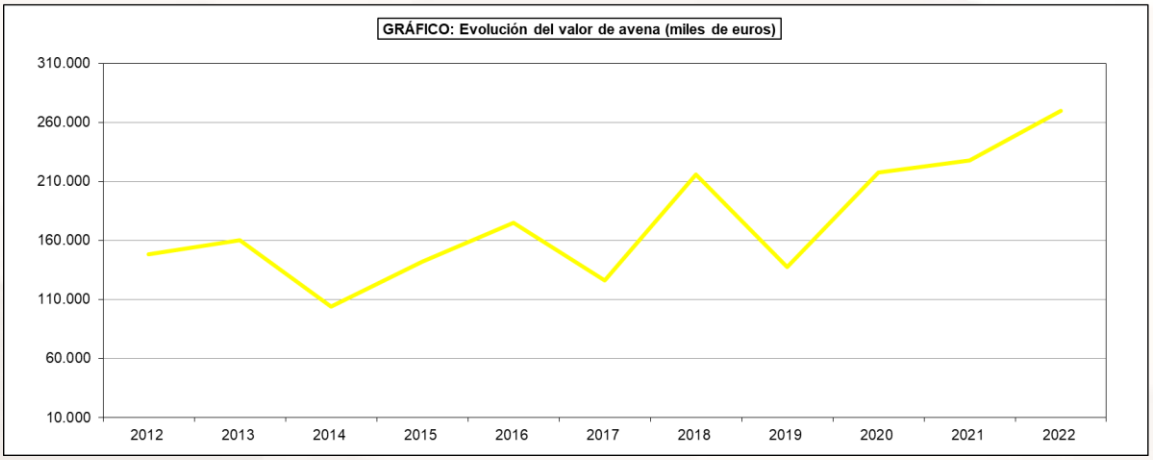

7.1.4.2. CEREALES GRANO-AVENA: Análisis provincial de superficie, rendimiento y producción, 2022

Provincias y Comunidades Autónomas	Superficie (hectáreas)			Rendimiento (kg/ha)		Producción de grano (toneladas)	Paja cosechada (toneladas)
	Secano	Regadío	Total	Secano	Regadío		
A Coruña	80	–	80	3.050	–	244	–
Lugo	54	–	54	1.850	–	100	–
Ourense	50	–	50	–	–	–	–
Pontevedra	17	–	17	1.910	–	32	32
GALICIA	**201**	**–**	**201**	**1.872**	**–**	**376**	**32**
P. DE ASTURIAS	**–**	**–**	**–**	**–**	**–**	**–**	**–**
CANTABRIA	**161**	**1**	**162**	**1.120**	**2.800**	**183**	**11**
Alava	**6.390**	**–**	**6.390**	**4.000**	**–**	**25.560**	**14.646**
Guipúzcoa	–	–	–	–	–	–	–
Vizcaya	2	–	2	4.000	–	8	5
PAÍS VASCO	**6.392**	**–**	**6.392**	**4.000**	**–**	**25.568**	**14.651**
NAVARRA	**10.640**	**868**	**11.508**	**3.416**	**4.271**	**40.051**	**29.673**
LA RIOJA	**239**	**83**	**322**	**3.411**	**4.500**	**1.189**	**700**
Huesca	2.497	1.374	3.871	2.000	3.300	9.528	4.288
Teruel	12.439	676	13.115	1.295	3.331	18.360	1.239
Zaragoza	6.618	1.066	7.684	1.450	3.874	13.725	2.388
ARAGÓN	**21.554**	**3.116**	**24.670**	**1.424**	**3.503**	**41.613**	**7.915**
Barcelona	1.210	125	1.335	1.965	4.366	2.923	3.388
Girona	1.576	358	1.934	2.404	2.461	4.670	1.634
Lleida	911	600	1.511	2.477	5.487	5.549	2.775
Tarragona	1.145	195	1.340	1.500	2.500	2.205	154
CATALUÑA	**4.842**	**1.278**	**6.120**	**2.094**	**4.074**	**15.347**	**7.951**
BALEARES	**13.431**	**–**	**13.431**	**450**	**–**	**6.044**	**6.346**
Avila	2.962	159	3.121	1.516	2.809	4.937	2.468
Burgos	9.174	288	9.462	2.617	4.274	25.239	16.405
León	10.137	1.678	11.815	1.830	2.700	23.081	11.080
Palencia	13.911	1.084	14.995	2.505	4.659	39.897	27.130
Salamanca	10.180	1.059	11.239	1.800	3.609	22.146	14.500
Segovia	1.667	74	1.741	1.401	3.000	2.557	2.437
Soria	1.335	32	1.367	1.031	3.700	1.495	1.046
Valladolid	1.769	960	2.729	1.599	3.327	6.023	3.614
Zamora	10.596	1.069	11.665	1.073	3.140	14.726	10.374
CASTILLA Y LEÓN	**61.731**	**6.403**	**68.134**	**1.914**	**3.431**	**140.101**	**89.054**

7.1.4.2. CEREALES GRANO-AVENA: Análisis provincial de superficie, rendimiento y producción, 2022

Provincias y Comunidades Autónomas	Superficie (hectáreas)			Rendimiento (kg/ha)		Producción de grano (toneladas)	Paja cosechada (toneladas)
	Secano	Regadío	Total	Secano	Regadío		
MADRID	**5.992**	**449**	**6.441**	**1.759**	**2.395**	**11.616**	**18.120**
Albacete	33.461	3.600	37.061	1.700	5.600	77.044	19.261
Ciudad Real	64.467	5.801	70.268	1.320	3.500	105.400	69.459
Cuenca	10.997	340	11.337	1.875	4.500	22.149	3.544
Guadalajara	5.676	164	5.840	2.500	3.500	14.764	5.906
Toledo	39.723	2.760	42.483	1.400	3.200	64.444	35.444
CASTILLA–LA MANCHA	**154.324**	**12.665**	**166.989**	**1.506**	**4.058**	**283.801**	**133.614**
Alicante	1.126	911	2.037	1.414	3.331	4.627	1.849
Castellón	1.272	24	1.296	1.155	3.100	1.544	1.081
Valencia	1.758	145	1.903	2.082	4.600	4.327	799
C. VALENCIANA	**4.156**	**1.080**	**5.236**	**1.617**	**3.496**	**10.498**	**3.729**
R. DE MURCIA	**12.700**	**1.323**	**14.023**	**1.860**	**2.800**	**27.326**	**18.310**
Badajoz	35.679	2.393	38.072	2.110	2.306	80.801	48.480
Cáceres	3.379	2.603	5.982	1.436	1.587	8.983	5.340
EXTREMADURA	**39.058**	**4.996**	**44.054**	**2.052**	**1.931**	**89.784**	**53.820**
Almería	2.799	167	2.966	860	2.529	2.829	2.546
Cádiz	11.296	785	12.081	1.453	1.750	17.787	9.605
Córdoba	23.560	1.327	24.887	1.800	3.000	46.389	23.643
Granada	17.212	2.968	20.180	587	1.784	15.398	8.623
Huelva	2.423	260	2.683	1.846	2.400	5.097	2.146
Jaén	3.914	691	4.605	1.400	2.400	7.138	3.684
Málaga	8.098	927	9.025	1.800	3.600	17.914	17.914
Sevilla	12.780	1.920	14.700	1.800	2.400	27.612	16.567
ANDALUCÍA	**82.082**	**9.045**	**91.127**	**1.448**	**2.355**	**140.164**	**84.728**
Las Palmas	60	24	84	521	2.625	93	112
S.C. de Tenerife	224	1	225	711	1.000	160	192
CANARIAS	**284**	**25**	**309**	**671**	**2.560**	**253**	**304**
ESPAÑA	**417.787**	**41.332**	**459.119**	**1.677**	**3.221**	**833.914**	**468.958**

7.1.5.1. CEREALES GRANO-CENTENO: Serie histórica de superficie, rendimiento, producción, precio, valor

Años	Superficie (miles de hectáreas)	Rendimiento (qm/ha)	Producción (miles de toneladas)	Biocombustible (miles de toneladas)	Precio medio percibido por los agricultores (euros/100kg)	Valor (1) (miles de euros)
2012	161,7	15,9	256,7	–	21,92	56.263
2013	155,7	24,7	384,3	–	16,95	65.145
2014	134,6	17,4	233,5	–	15,14	35.358
2015	146,6	19,2	281,4	–	16,38	46.088
2016	155,3	24,3	377,4	–	13,46	50.792
2017	108,1	12,9	139,2	–	15,66	21.795
2018	136,3	28,5	388,5	–	16,32	63.398
2019	138,1	18,2	251,3	–	16,33	41.041
2020	137,6	28,5	391,7	–	15,21	59.575
2021	118,2	25,7	303,4	–	20,01	60.711
2022	99,6	18,2	181,5	–	30,94	56.155

(1) No se incluye el valor de la semilla selecta.

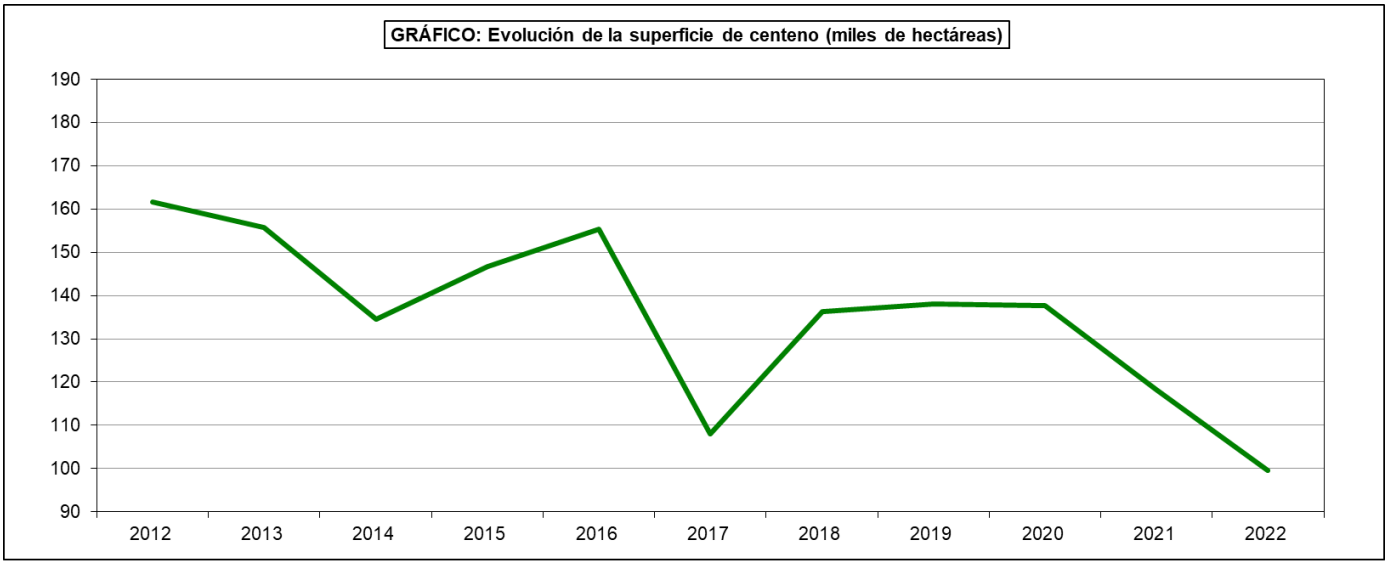
GRÁFICO: Evolución de la superficie de centeno (miles de hectáreas)
190
180
170
160
150
140
130
120
110
100
90
2012
2013
2014
2015
2016
2017
2018
2019
2020
2021
2022

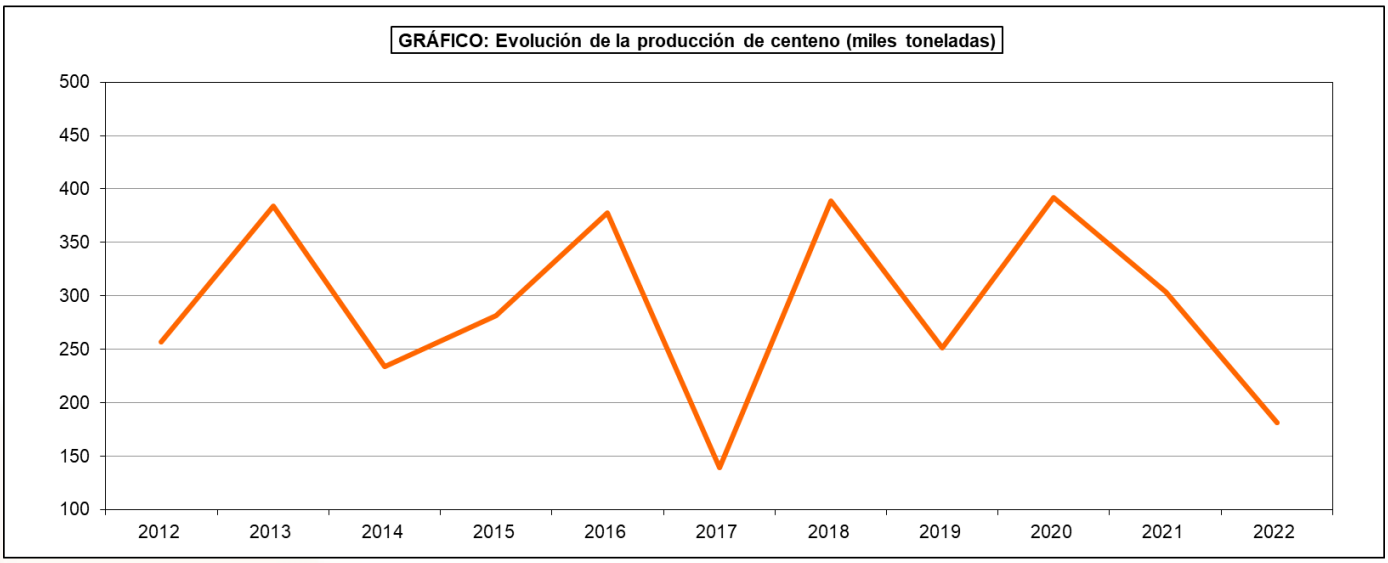
GRÁFICO: Evolución de la producción de centeno (miles toneladas)
500
450
400
350
300
250
200
150
100
2012
2013
2014
2015
2016
2017
2018
2019
2020
2021
2022

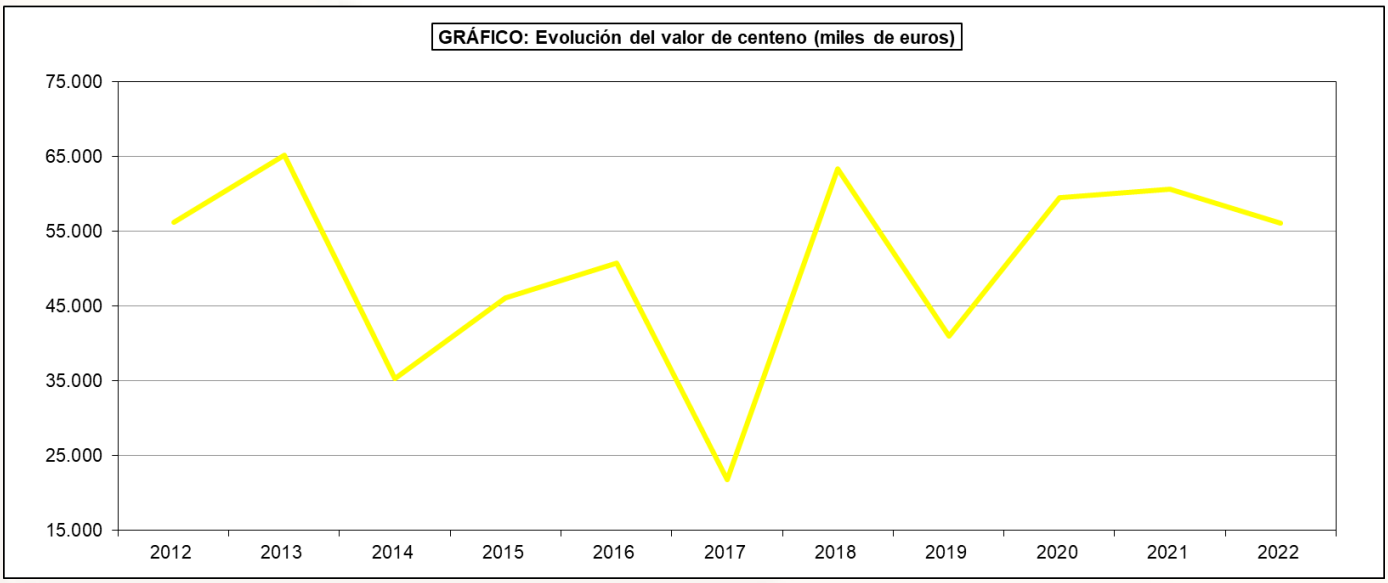
GRÁFICO: Evolución del valor de centeno (miles de euros)
75.000
65.000
55.000
45.000
35.000
25.000
15.000
2012
2013
2014
2015
2016
2017
2018
2019
2020
2021
2022

7.1.5.2. CEREALES GRANO-CENTENO: Análisis provincial de superficie, rendimiento y producción, 2022

Provincias y Comunidades Autónomas	Superficie (hectáreas)			Rendimiento (kg/ha)		Producción de grano (toneladas)	Paja cosechada (toneladas)
	Secano	Regadío	Total	Secano	Regadío		
A Coruña	19	–	19	4.145	–	79	–
Lugo	411	–	411	4.000	–	1.644	278
Ourense	3.907	–	3.907	3.425	–	13.382	10.893
Pontevedra	25	–	25	3.250	–	81	–
GALICIA	**4.362**	**–**	**4.362**	**3.481**	**–**	**15.186**	**11.171**
P. DE ASTURIAS	**–**	**–**	**–**	**–**	**–**	**–**	**–**
CANTABRIA	**28**	**–**	**28**	**2.100**	**–**	**59**	**168**
Alava	192	–	192	3.400	–	653	374
Guipúzcoa	–	–	–	–	–	–	–
Vizcaya	–	–	–	–	–	–	–
PAÍS VASCO	**192**	**–**	**192**	**3.400**	**–**	**653**	**374**
NAVARRA	**72**	**28**	**100**	**2.347**	**2.781**	**247**	**115**
LA RIOJA	**41**	**–**	**41**	**3.049**	**–**	**125**	**90**
Huesca	266	32	298	1.800	3.350	586	264
Teruel	3.336	97	3.433	1.680	2.190	5.816	204
Zaragoza	3.695	137	3.832	1.410	4.085	5.769	1.003
ARAGÓN	**7.297**	**266**	**7.563**	**1.548**	**3.306**	**12.171**	**1.471**
Barcelona	41	12	53	2.340	3.760	141	119
Girona	253	166	419	2.194	3.267	1.097	439
Lleida	358	223	581	1.926	5.559	1.929	1.061
Tarragona	1	–	1	1.500	–	1	–
CATALUÑA	**653**	**401**	**1.054**	**2.055**	**4.556**	**3.168**	**1.619**
BALEARES	**18**	**–**	**18**	**940**	**–**	**17**	**18**
Avila	9.925	18	9.943	1.003	1.134	9.975	6.384
Burgos	3.532	208	3.740	2.063	4.110	8.141	5.292
León	8.397	1.208	9.605	1.400	2.750	15.078	8.745
Palencia	14.525	658	15.183	2.537	3.987	39.473	26.842
Salamanca	4.477	203	4.680	1.800	3.695	8.809	5.875
Segovia	6.927	227	7.154	1.608	3.000	11.820	11.446
Soria	9.042	207	9.249	1.581	4.000	15.123	9.074
Valladolid	5.976	933	6.909	1.584	3.714	12.931	–
Zamora	4.139	280	4.419	1.017	3.186	5.101	3.211
CASTILLA Y LEÓN	**66.940**	**3.942**	**70.882**	**1.688**	**3.409**	**126.451**	**76.869**

7.1.5.2. CEREALES GRANO-CENTENO: Análisis provincial de superficie, rendimiento y producción, 2022

Provincias y Comunidades Autónomas	Superficie (hectáreas)			Rendimiento (kg/ha)		Producción de grano	Paja cosechada
	Secano	Regadío	Total	Secano	Regadío	(toneladas)	(toneladas)
MADRID	**528**	**15**	**543**	**1.335**	**3.244**	**754**	**1.199**
Albacete	1.563	101	1.664	1.400	5.000	2.693	269
Ciudad Real	1.351	216	1.567	1.530	2.800	2.672	1.761
Cuenca	462	12	474	1.750	4.100	858	249
Guadalajara	1.657	4	1.661	2.500	4.000	4.158	1.663
Toledo	7.671	173	7.844	1.300	3.300	10.543	3.163
CASTILLA–LA MANCHA	**12.704**	**506**	**13.210**	**1.510**	**3.450**	**20.924**	**7.105**
Alicante	13	7	20	380	1.250	14	13
Castellón	328	3	331	875	2.500	295	738
Valencia	58	–	58	1.782	–	103	17
C. VALENCIANA	**399**	**10**	**409**	**991**	**1.625**	**412**	**768**
R. DE MURCIA	**119**	**–**	**119**	**1.300**	**–**	**155**	**63**
Badajoz	96	–	96	1.163	–	112	–
Cáceres	33	24	57	1.350	1.608	83	–
EXTREMADURA	**129**	**24**	**153**	**1.211**	**1.608**	**195**	**–**
Almería	142	–	142	1.097	–	156	109
Cádiz	1	–	1	1.000	–	1	–
Córdoba	302	–	302	1.500	–	453	287
Granada	326	20	346	454	1.950	187	94
Huelva	9	–	9	1.550	–	14	7
Jaén	–	1	1	–	2.200	2	1
Málaga	16	6	22	800	1.600	22	22
Sevilla	32	–	32	1.500	–	**48**	**29**
ANDALUCÍA	**828**	**27**	**855**	**1.005**	**1.881**	**883**	**549**
Las Palmas	20	15	35	521	2.625	49	54
S.C. de Tenerife	67	1	68	711	–	48	52
CANARIAS	**87**	**16**	**103**	**667**	**2.461**	**97**	**106**
ESPAÑA	**94.397**	**5.235**	**99.632**	**1.730**	**3.469**	**181.497**	**101.685**

7.1.6.1. CEREALES GRANO-TRITICALE: Serie histórica de superficie, rendimiento, producción, precio, valor

Años	Superficie (miles de hectáreas)	Rendimiento (qm/ha)	Producción (miles de toneladas)	Biocombustible (miles de toneladas)	Precio medio percibido por los agricultores (euros/100kg)	Valor (1) (miles de euros)
2012	125,9	17,3	217,3	–	21,94	47.678
2013	142,3	27,7	394,8	–	19,83	78.279
2014	195,7	23,0	449,7	–	18,05	81.166
2015	215,6	20,9	450,0	–	17,64	79.377
2016	227,8	24,2	550,8	–	15,95	87.859
2017	195,9	18,2	355,8	–	16,66	59.283
2018	213,1	30,5	649,0	–	17,20	111.630
2019	250,8	23,0	576,5	–	17,85	102.906
2020	257,1	29,4	756,2	–	18,39	139.092
2021	267,5	28,3	757,0	–	23,40	177.141
2022	280,3	21,8	610,1	–	32,82	200.222

(1) No se incluye el valor de la semilla selecta.

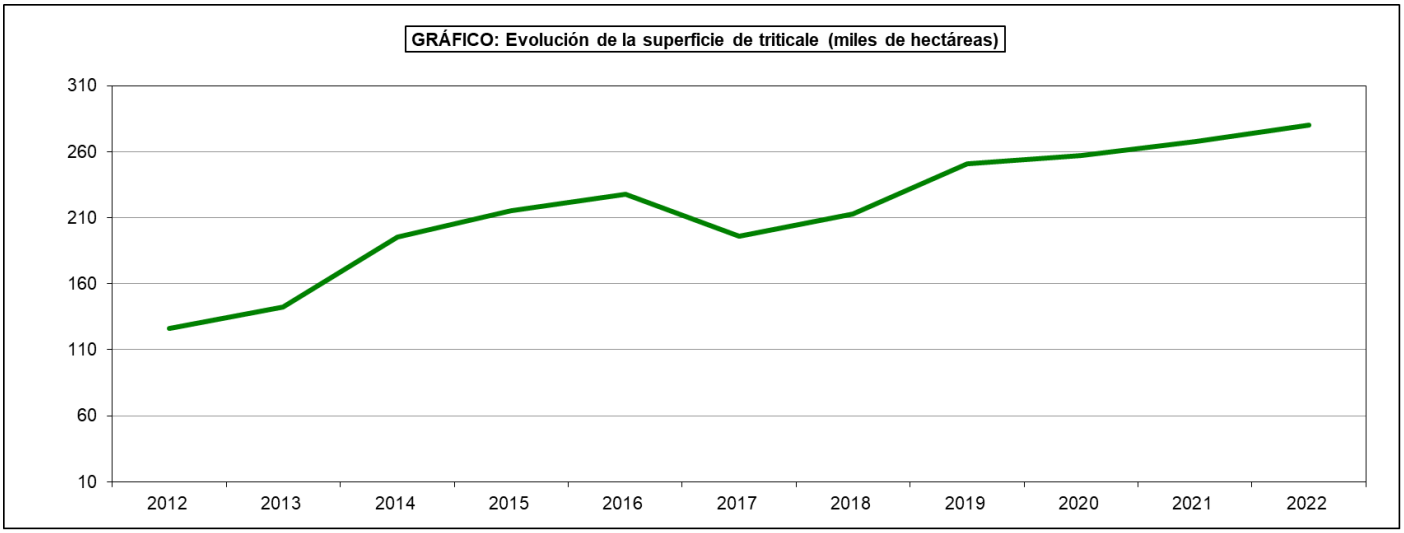
GRÁFICO: Evolución de la superficie de triticale (miles de hectáreas)
310
260
210
160
110
60
10
2012
2013
2014
2015
2016
2017
2018
2019
2020
2021
2022

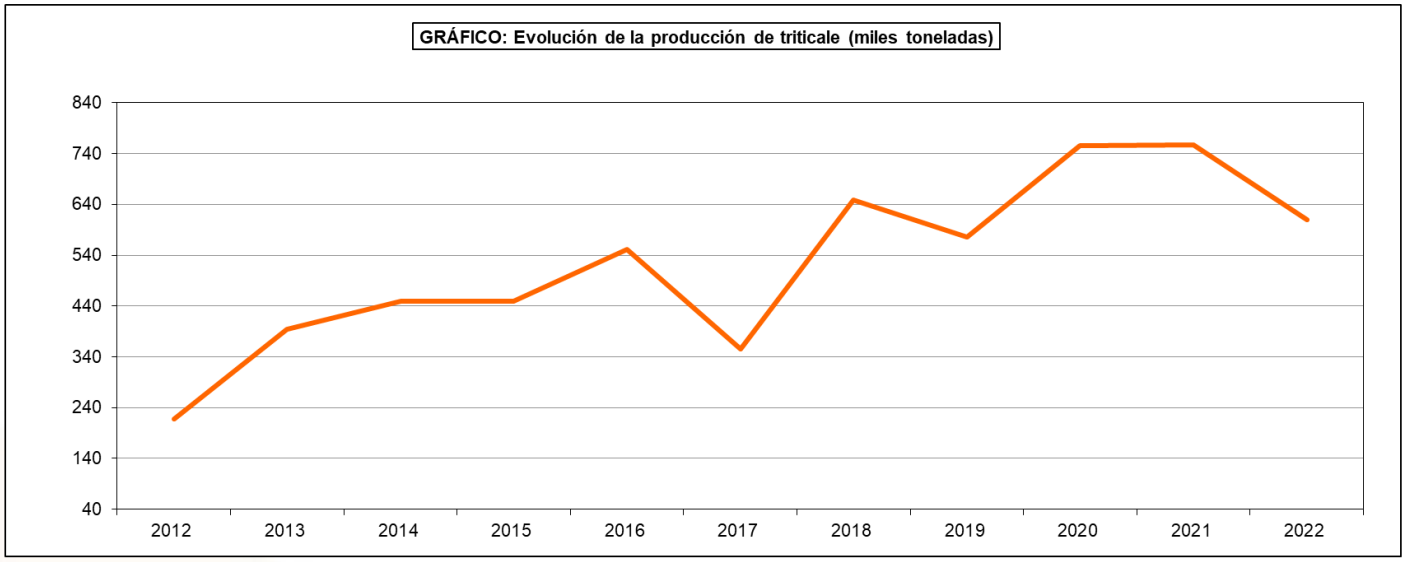
GRÁFICO: Evolución de la producción de triticale (miles toneladas)
840
740
640
540
440
340
240
140
40
2012
2013
2014
2015
2016
2017
2018
2019
2020
2021
2022

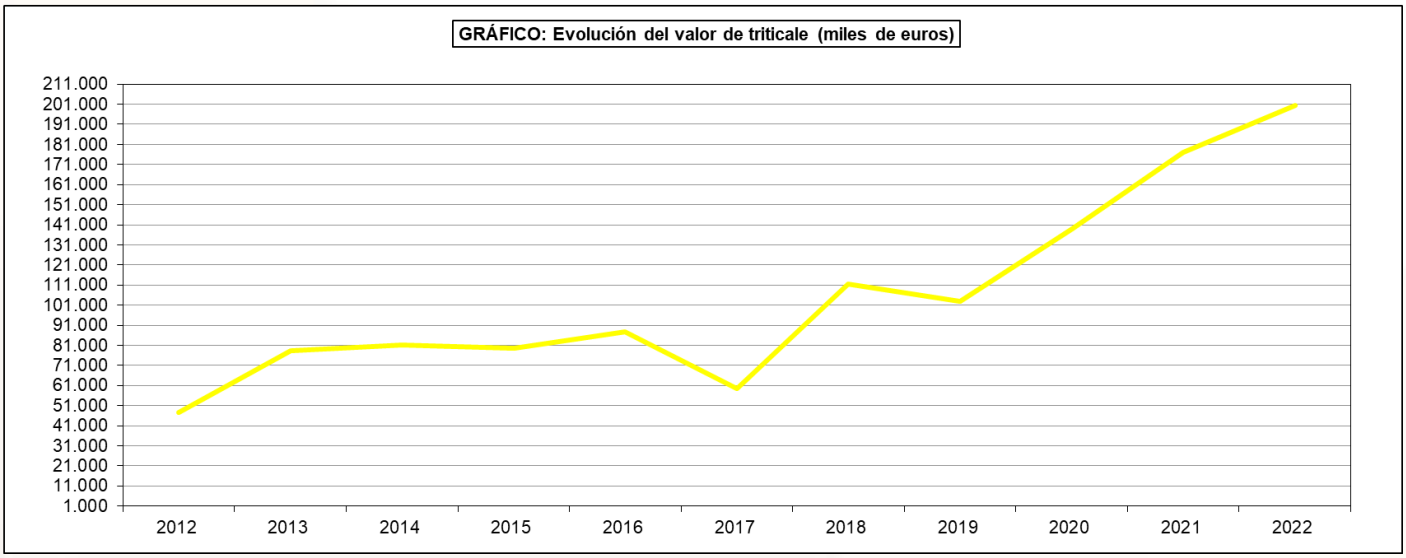
GRÁFICO: Evolución del valor de triticale (miles de euros)
211.000
201.000
191.000
181.000
171.000
161.000
151.000
141.000
131.000
121.000
111.000
101.000
91.000
81.000
71.000
61.000
51.000
41.000
31.000
21.000
11.000
1.000
2012
2013
2014
2015
2016
2017
2018
2019
2020
2021
2022

7.1.6.2. CEREALES GRANO-TRITICALE: Análisis provincial de superficie, rendimiento y producción, 2022

Provincias y Comunidades Autónomas	Superficie (hectáreas)			Rendimiento (kg/ha)		Producción de grano (toneladas)	Paja cosechada (toneladas)
	Secano	Regadío	Total	Secano	Regadío		
A Coruña	–	–	–	–	–	–	–
Lugo	30	–	30	–	–	–	–
Ourense	185	–	185	2.150	–	398	–
Pontevedra	–	–	–	–	–	–	–
GALICIA	**215**	**–**	**215**	**1.850**	**–**	**398**	**–**
P. DE ASTURIAS	**–**	**–**	**–**	**–**	**–**	**–**	**–**
CANTABRIA	**43**	**–**	**43**	**2.300**	**–**	**99**	**86**
Alava	151	–	151	3.500	–	529	–
Guipúzcoa	–	–	–	–	–	–	–
Vizcaya	–	–	–	–	–	–	–
PAÍS VASCO	**151**	**–**	**151**	**3.500**	**–**	**529**	**–**
NAVARRA	**2.272**	**529**	**2.801**	**1.529**	**4.424**	**5.814**	**4.880**
LA RIOJA	**1.664**	**318**	**1.982**	**4.179**	**4.500**	**8.385**	**4.400**
Huesca	10.120	1.939	12.059	2.100	3.900	28.814	14.102
Teruel	15.435	844	16.279	1.959	2.165	32.068	2.165
Zaragoza	24.384	1.972	26.356	1.522	4.120	45.237	7.871
ARAGÓN	**49.939**	**4.755**	**54.694**	**1.774**	**3.683**	**106.119**	**24.138**
Barcelona	540	39	579	2.376	4.320	1.452	1.356
Girona	294	116	410	1.991	2.851	916	411
Lleida	5.756	1.765	7.521	2.877	5.924	27.016	16.210
Tarragona	456	27	483	1.819	3.515	924	65
CATALUÑA	**7.046**	**1.947**	**8.993**	**2.733**	**5.675**	**30.308**	**18.042**
BALEARES	**893**	**–**	**893**	**1.250**	**–**	**1.116**	**1.228**
Avila	2.872	44	2.916	1.291	1.904	3.792	1.782
Burgos	3.721	216	3.937	2.712	4.680	11.102	7.216
León	3.514	969	4.483	1.910	3.100	9.716	5.635
Palencia	5.609	306	5.915	2.561	4.330	15.690	10.355
Salamanca	3.730	299	4.029	2.200	3.703	9.313	6.108
Segovia	6.768	199	6.967	2.000	4.500	14.432	12.540
Soria	9.050	168	9.218	1.787	4.500	16.928	10.157
Valladolid	1.684	290	1.974	2.256	4.781	5.186	3.112
Zamora	4.523	195	4.718	1.424	4.064	7.233	7.295
CASTILLA Y LEÓN	**41.471**	**2.686**	**44.157**	**2.002**	**3.857**	**93.392**	**64.200**

7.1.6.2. CEREALES GRANO-TRITICALE: Análisis provincial de superficie, rendimiento y producción, 2022

Provincias y Comunidades Autónomas	Superficie (hectáreas)			Rendimiento (kg/ha)		Producción de grano	Paja cosechada
	Secano	Regadío	Total	Secano	Regadío	(toneladas)	(toneladas)
MADRID	**5.947**	**674**	**6.621**	**2.278**	**3.778**	**16.097**	**24.286**
Albacete	16.964	1.408	18.372	2.000	5.800	42.094	10.524
Ciudad Real	15.478	2.351	17.829	1.700	3.930	35.552	23.429
Cuenca	11.853	410	12.263	1.830	4.300	23.454	4.691
Guadalajara	9.654	86	9.740	3.000	4.000	29.306	11.722
Toledo	22.027	1.738	23.765	1.700	3.800	44.050	26.430
CASTILLA–LA MANCHA	**75.976**	**5.993**	**81.969**	**1.952**	**4.358**	**174.456**	**76.796**
Alicante	106	18	124	1.242	3.500	195	–
Castellón	374	–	374	1.470	5.000	550	963
Valencia	451	14	465	2.481	4.700	1.185	151
C. VALENCIANA	**931**	**32**	**963**	**1.934**	**4.025**	**1.930**	**1.114**
R. DE MURCIA	**212**	**27**	**239**	**1.500**	**1.800**	**367**	**166**
Badajoz	14.497	1.133	15.630	2.529	3.037	40.104	24.000
Cáceres	1.976	518	2.494	2.409	2.907	6.266	3.760
EXTREMADURA	**16.473**	**1.651**	**18.124**	**2.515**	**2.996**	**46.370**	**27.760**
Almería	7	–	7	1.000	–	7	5
Cádiz	13.800	740	14.540	1.288	2.210	19.411	6.420
Córdoba	10.230	945	11.175	2.000	4.000	24.240	10.616
Granada	1.142	171	1.313	685	2.698	1.244	498
Huelva	5.212	680	5.892	2.275	2.500	13.552	4.713
Jaén	987	171	1.158	2.000	3.000	2.487	926
Málaga	1.575	190	1.765	2.400	3.500	4.445	4.445
Sevilla	19.990	2.662	22.652	2.500	3.500	**59.292**	**35.575**
ANDALUCÍA	**52.943**	**5.559**	**58.502**	**2.014**	**3.251**	**124.678**	**63.198**
Las Palmas	1	–	1	521	–	1	–
S.C. de Tenerife	1	–	1	711	–	1	–
CANARIAS	**2**	**–**	**2**	**616**	**–**	**2**	**–**
ESPAÑA	**256.178**	**24.171**	**280.349**	**2.012**	**3.912**	**610.060**	**310.294**

7.1.7.1. CEREALES GRANO-ARROZ: Serie histórica de superficie, rendimiento, producción, precio, valor

Años	Superficie (miles de hectáreas)	Rendimiento (qm/ha)	Producción (miles de toneladas)	Biocombustible (miles de toneladas)	Precio medio percibido por los agricultores (euros/100kg)	Valor (1) (miles de euros)
2012	112,6	79,7	897,3	–	27,66	248.198
2013	112,0	79,7	872,7	–	27,51	240.077
2014	109,9	77,2	848,0	–	28,33	240.232
2015	109,3	77,6	847,0	–	27,68	234.720
2016	109,3	76,4	835,2	–	30,08	251.228
2017	107,6	77,6	835,2	–	29,01	242.285
2018	105,0	76,8	806,6	–	29,19	235.443
2019	103,4	76,2	787,8	–	30,51	240.368
2020	102,1	73,3	747,8	–	31,70	237.164
2021	84,7	73,7	624,4	–	37,88	236.505
2022	56,0	63,3	354,5	–	47,26	167.532

(1) No se incluye el valor de la semilla selecta.

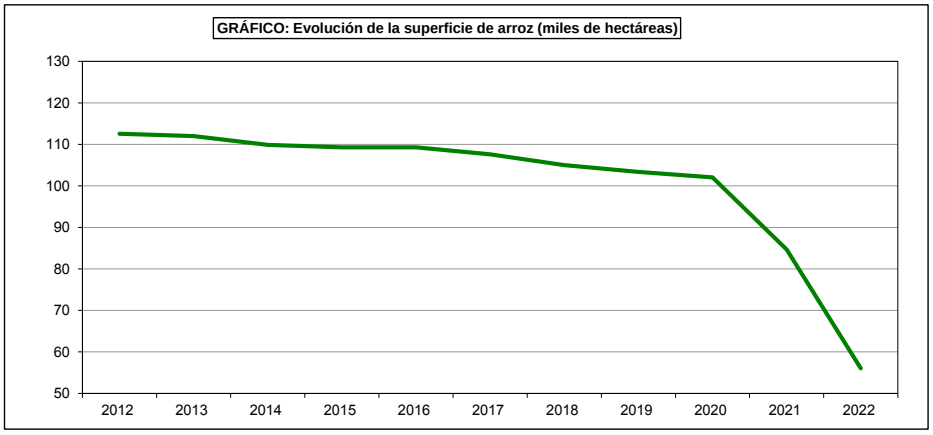

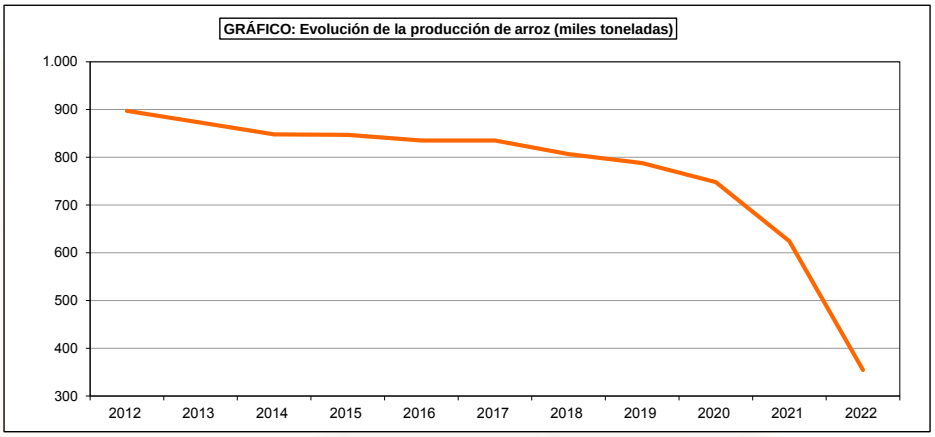

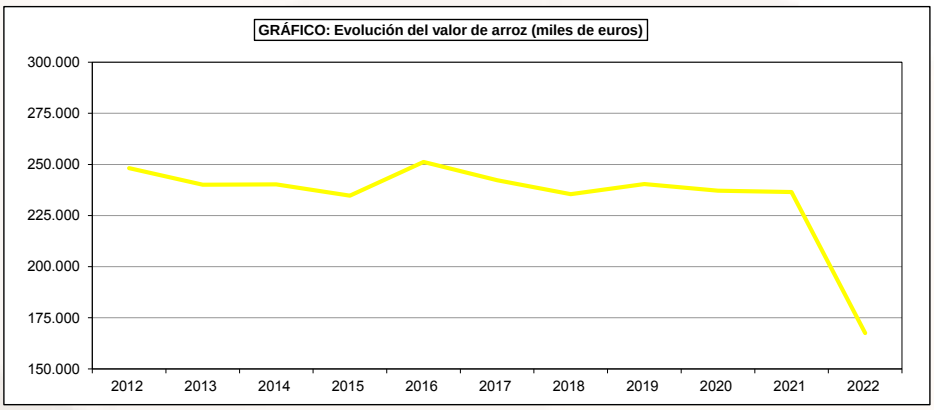

7.1.7.2. CEREALES GRANO-ARROZ: Análisis provincial de superficie, 2022 (hectáreas) (1)

Provincias y Comunidades Autónomas	Primera ocupación	Posterior ocupación	Total	Distribución por subespecies (hectáreas)		
				Indica	Japonica	Total
A Coruña	**–**	**–**	**–**	**–**	**–**	**–**
Lugo	**–**	**–**	**–**	**–**	**–**	**–**
Ourense	–	–	–	–	–	–
Pontevedra	–	–	–	–	–	–
GALICIA	**–**	**–**	**–**	**–**	**–**	**–**
P. DE ASTURIAS	**–**	**–**	**–**	**–**	**–**	**–**
CANTABRIA	**–**	**–**	**–**	**–**	**–**	**–**
Alava	–	–	–	–	–	–
Guipúzcoa	–	–	–	–	–	–
Vizcaya	–	–	–	–	–	–
PAÍS VASCO	**–**	**–**	**–**	**–**	**–**	**–**
NAVARRA	**1.690**	**14**	**1.704**	**–**	**1.704**	**1.704**
LA RIOJA	**–**	**–**	**–**	**–**	**–**	**–**
Huesca	1.515	2	1.517	–	1.517	1.517
Teruel	48	–	48	–	48	48
Zaragoza	1.597	–	1.597	32	1.565	1.597
ARAGÓN	**3.160**	**2**	**3.162**	**32**	**3.130**	**3.162**
Barcelona	–	–	–	–	–	–
Girona	1.106	–	1.106	248	858	1.106
Lleida	36	–	36	–	36	36
Tarragona	19.856	–	19.856	3.062	16.794	19.856
CATALUÑA	**20.998**	**–**	**20.998**	**3.310**	**17.688**	**20.998**
BALEARES	**26**	**–**	**26**	**–**	**26**	**26**
Avila	–	–	–	–	–	–
Burgos	–	–	–	–	–	–
León	–	–	–	–	–	–
Palencia	–	–	–	–	–	–
Salamanca	–	–	–	–	–	–
Segovia	–	–	–	–	–	–
Soria	–	–	–	–	–	–
Valladolid	–	–	–	–	–	–
Zamora	–	–	–	–	–	–
CASTILLA Y LEÓN	**–**	**–**	**–**	**–**	**–**	**–**

7.1.7.2. CEREALES GRANO-ARROZ: Análisis provincial de superficie, 2022 (hectáreas) (1)

Provincias y Comunidades Autónomas	Primera ocupación	Posterior ocupación	Total	Distribución por subespecies (hectáreas)		
				Indica	Japonica	Total
MADRID	**–**	**–**	**–**	**–**	**–**	**–**
Albacete	102	–	102	–	102	102
Ciudad Real	–	–	–	–	–	–
Cuenca	–	–	–	–	–	–
Guadalajara	–	–	–	–	–	–
Toledo	1	–	1	–	1	1
CASTILLA–LA MANCHA	**103**	**–**	**103**	**–**	**103**	**103**
Alicante	414	–	414	2	412	414
Castellón	148	–	148	–	148	148
Valencia	14.459	–	14.459	464	13.995	14.459
C. VALENCIANA	**15.021**	**–**	**15.021**	**466**	**14.555**	**15.021**
R. DE MURCIA	**425**	**–**	**425**	**–**	**425**	**425**
Badajoz	882	–	882	473	409	882
Cáceres	1.080	–	1.080	381	699	1.080
EXTREMADURA	**1.962**	**–**	**1.962**	**854**	**1.108**	**1.962**
Almería	–	–	–	–	–	–
Cádiz	1.163	–	1.163	1.093	70	1.163
Córdoba	–	–	–	–	–	–
Granada	–	–	–	–	–	–
Huelva	12	–	12	–	12	12
Jaén	–	–	–	–	–	–
Málaga	–	–	–	–	–	–
Sevilla	11.468	–	11.468	7.340	4.128	11.468
ANDALUCÍA	**12.643**	**–**	**12.643**	**8.433**	**4.210**	**12.643**
Las Palmas	–	–	–	–	–	–
S.C. de Tenerife	–	–	–	–	–	–
CANARIAS	**–**	**–**	**–**	**–**	**–**	**–**
ESPAÑA	**56.028**	**16**	**56.044**	**13.095**	**42.949**	**56.044**

(1) nueva division, o clasificacion segun el Reglamento (CE) nº 543/2009 del Parlamento Europeo y del Consejo, de 18 de junio de 2009, relativo a las estadísticas sobre productos agrícolas

7.1.7.3. CEREALES GRANO-ARROZ CÁSCARA: Análisis provincial de rendimiento y producción, 2022

Provincias y Comunidades Autónomas	Rendimiento (kg/ha)		Producción por subespecies (toneladas)		
	Distribución por subespecies		Distribución por tipos		
	Indica	Japonica	Indica	Japonica	Total
A Coruña	–	–	–	–	–
Lugo	–	–	–	–	–
Ourense	–	–	–	–	–
Pontevedra	–	–	–	–	–
GALICIA	**–**	**–**	**–**	**–**	**–**
P. DE ASTURIAS	**–**	**–**	**–**	**–**	**–**
CANTABRIA	**–**	**–**	**–**	**–**	**–**
Alava	–	–	–	–	–
Guipúzcoa	–	–	–	–	–
Vizcaya	–	–	–	–	–
PAÍS VASCO	**–**	**–**	**–**	**–**	**–**
NAVARRA	**–**	**6.052**	**–**	**10.313**	**10.313**
LA RIOJA	**–**	**–**	**–**	**–**	**–**
Huesca	5.600	5.600	–	8.495	8.495
Teruel	3.083	3.083	–	148	148
Zaragoza	5.800	5.800	185	9.077	9.262
ARAGÓN	**5.661**	**5.663**	**185**	**17.720**	**17.905**
Barcelona	–	–	–	–	–
Girona	4.933	4.883	1.168	4.233	5.401
Lleida	8.194	8.198	–	295	295
Tarragona	6.298	6.373	20.778	105.764	126.542
CATALUÑA	**6.236**	**6.298**	**21.946**	**110.292**	**132.238**
BALEARES	**–**	**1.462**	**–**	**38**	**38**
Avila	–	–	–	–	–
Burgos	–	–	–	–	–
León	–	–	–	–	–
Palencia	–	–	–	–	–
Salamanca	–	–	–	–	–
Segovia	–	–	–	–	–
Soria	–	–	–	–	–
Valladolid	–	–	–	–	–
Zamora	–	–	–	–	–
CASTILLA Y LEÓN	**–**	**–**	**–**	**–**	**–**

7.1.7.3. CEREALES GRANO-ARROZ CÁSCARA: Análisis provincial de rendimiento y producción, 2022

Provincias y Comunidades Autónomas	Rendimiento (kg/ha)		Producción por subespecies (toneladas)		
	Distribución por subespecies		Distribución por tipos		
	Indica	Japonica	Indica	Japonica	Total
MADRID	**–**	**–**	**–**	**–**	**–**
Albacete	–	5.000	–	510	510
Ciudad Real	–	–	–	–	–
Cuenca	–	–	–	–	–
Guadalajara	–	–	–	–	–
Toledo	–	4.000	–	4	4
CASTILLA–LA MANCHA	**–**	**4.990**	**–**	**514**	**514**
Alicante	7.219	1.888	17	777	794
Castellón	–	6.892	–	1.020	1.020
Valencia	6.304	6.153	2.925	86.109	89.034
C. VALENCIANA	**6.308**	**6.040**	**2.942**	**87.906**	**90.848**
R. DE MURCIA	**–**	**4.631**	**–**	**1.968**	**1.968**
Badajoz	6.008	7.000	2.843	2.862	5.705
Cáceres	5.998	6.998	2.284	4.893	7.177
EXTREMADURA	**6.004**	**6.999**	**5.127**	**7.755**	**12.882**
Almería	–	–	–	–	–
Cádiz	7.647	6.306	8.360	440	8.800
Córdoba	–	–	–	–	–
Granada	–	–	–	–	–
Huelva	–	9.500	–	114	114
Jaén	–	–	–	–	–
Málaga	–	–	–	–	–
Sevilla	6.125	8.215	44.956	33.914	78.870
ANDALUCÍA	**6.322**	**8.187**	**53.316**	**34.468**	**87.784**
Las Palmas	–	–	–	–	–
S.C. de Tenerife	–	–	–	–	–
CANARIAS	**–**	**–**	**–**	**–**	**–**
ESPAÑA	**6.378**	**6.309**	**83.516**	**270.974**	**354.490**

(1) nueva division, o clasificacion segun el Reglamento (CE) nº 543/2009 del Parlamento Europeo y del Consejo, de 18 de junio de 2009, relativo a las estadísticas sobre productos agrícolas

7.1.8.1. CEREALES GRANO-MAÍZ: Serie histórica de superficie, rendimiento, producción, precio, valor

Años	Superficie (miles de hectáreas)	Rendimiento (qm/ha)	Producción (miles de toneladas)	Biocombustible (miles de toneladas)	Precio medio percibido por los agricultores (euros/100kg)	Valor (1) (miles de euros)
2012	390,4	109,2	4.262,1	292,62	23,30	993.073
2013	442,3	110,5	4.888,5	229,95	19,89	972.315
2014	421,6	114,1	4.810,6	265,10	16,97	816.366
2015	398,3	114,6	4.564,4	149,52	17,29	789.188
2016	359,3	113,3	4.069,5	10,36	16,88	686.933
2017	333,6	113,2	3.775,6	10,36	17,18	648.656
2018	322,4	119,2	3.842,5	75,20	17,64	677.820
2019	356,8	117,3	4.184,5	15,00	17,71	741.068
2020	343,8	122,6	4.214,1	17,40	19,50	821.750
2021	358,3	128,3	4.597,7	-	26,28	1.208.265
2022	314,3	114,2	3.590,3	-	32,32	1.160.372

(1) No se incluye el valor de la semilla selecta.

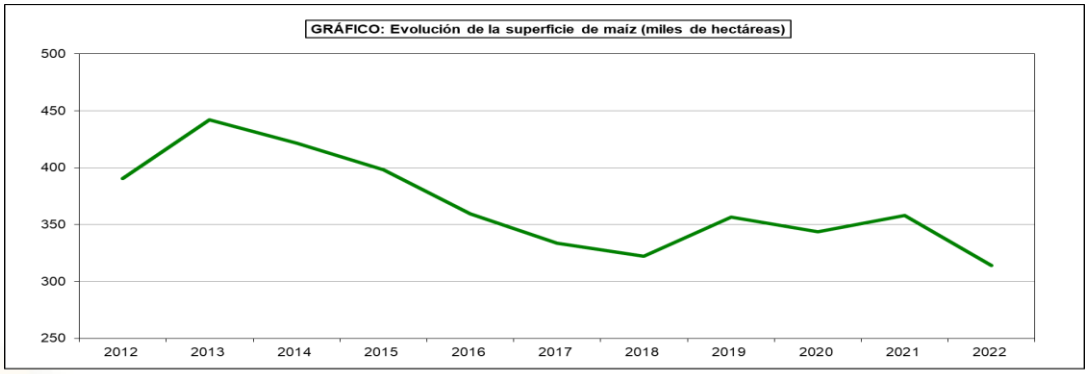

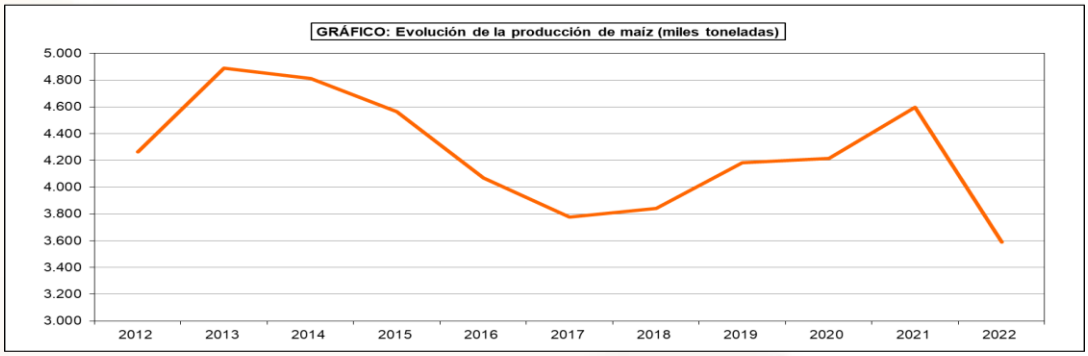

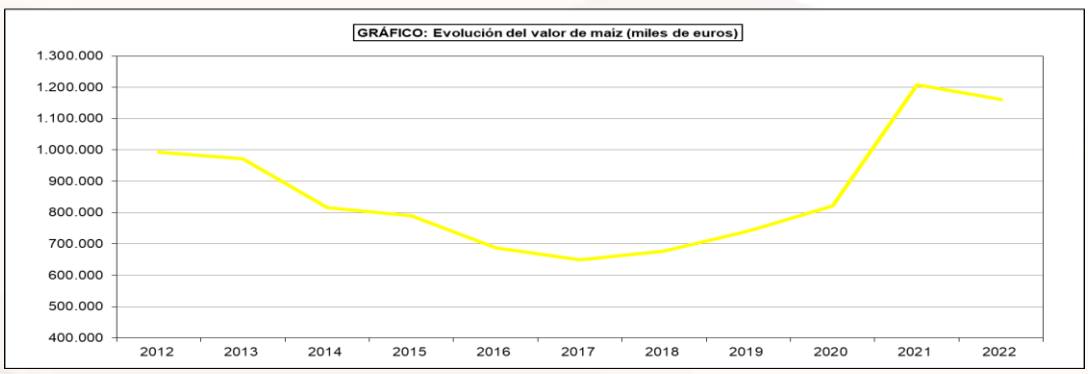

7.1.8.2. CEREALES GRANO-MAÍZ: Serie histórica de superficie y producción según clases

Años	Maíz híbrido		Otros maíces	
	Superficie (miles de hectáreas)	Producción (miles de toneladas)	Superficie (miles de hectáreas)	Producción (miles de toneladas)
2012	360,8	4.186,1	7,9	76,0
2013	431,7	4.779,5	10,6	109,0
2014	410,8	4.715,2	10,8	95,5
2015	385,6	4.439,4	12,6	125,0
2016	345,3	3.925,8	14,0	143,8
2017	322,3	3.659,5	11,3	116,2
2018	311,5	3.736,2	10,8	106,3
2019	345,4	4.067,7	11,4	116,7
2020	336,1	4.135,0	7,7	79,1
2021	348,7	4.493,8	9,6	103,8
2022	308,7	3.531,3	5,6	59,0

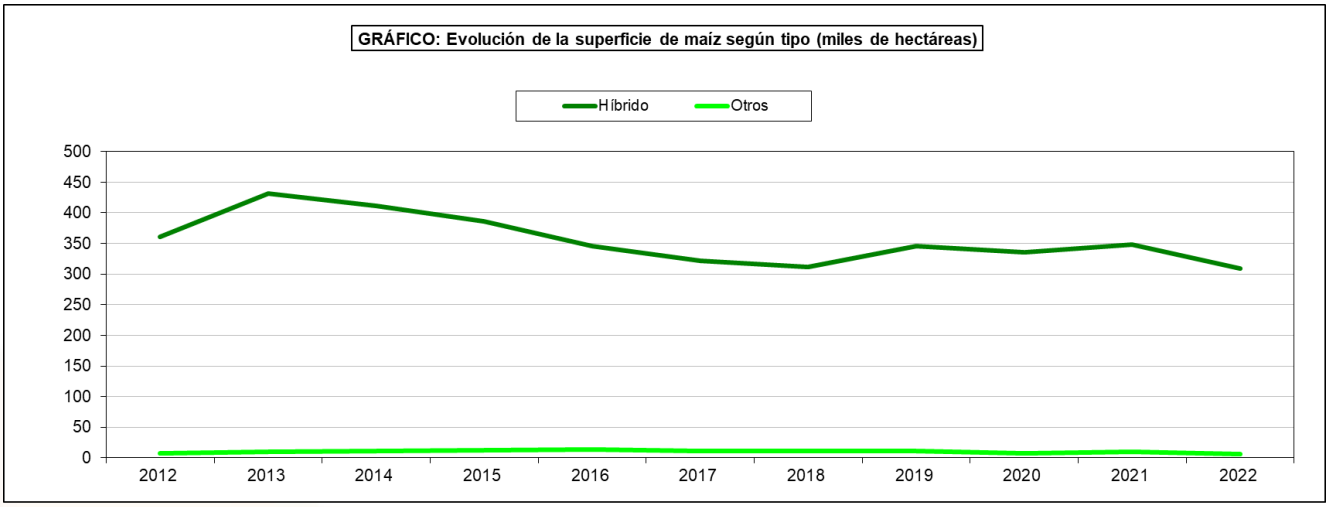

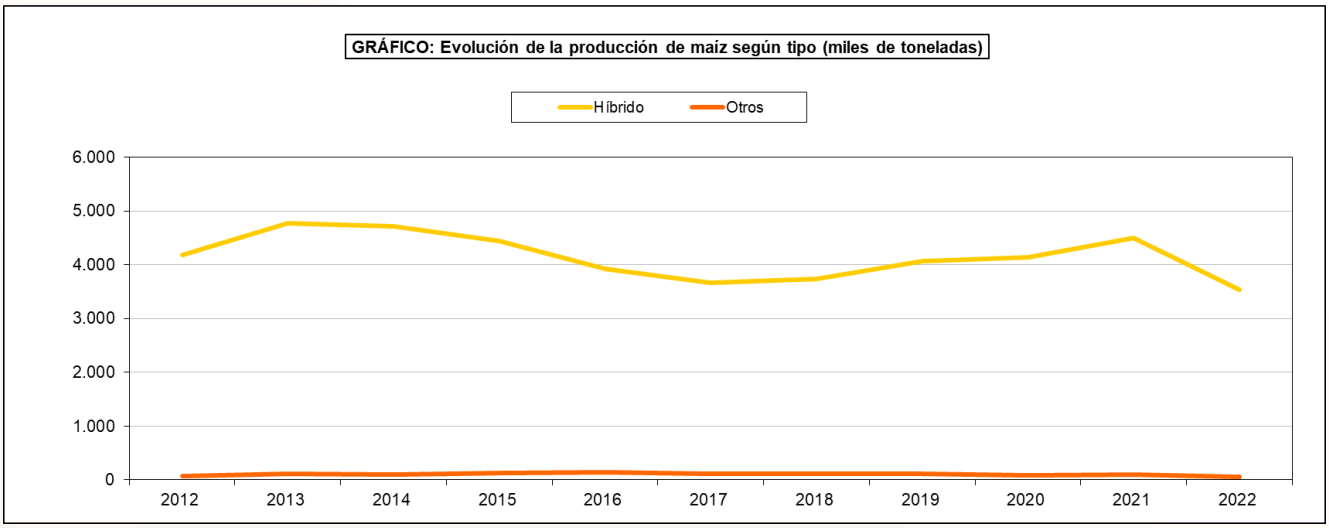

7.1.8.3. CEREALES GRANO-MAÍZ: Análisis provincial de superficie, rendimiento y producción, 2022

Provincias y Comunidades Autónomas	Superficie (hectáreas)			Rendimiento (kg/ha)		Producción de grano
	Secano	Regadío	Total	Secano	Regadío	(toneladas)
A Coruña	5.986	93	6.079	7.150	7.425	43.490
Lugo	1.975	40	2.015	6.723	6.650	13.543
Ourense	1.890	39	1.929	6.720	–	12.701
Pontevedra	4.688	96	4.784	5.250	–	24.612
GALICIA	**14.539**	**268**	**14.807**	**6.423**	**3.569**	**94.346**
P. DE ASTURIAS	**450**	**–**	**450**	**3.000**	**–**	**1.350**
CANTABRIA	**–**	**–**	**–**	**–**	**–**	**–**
Alava	3	–	3	3.300	–	10
Guipúzcoa	99	–	99	2.820	–	279
Vizcaya	66	5	71	2.550	5.100	194
PAIS VASCO	**168**	**5**	**173**	**2.723**	**5.100**	**483**
NAVARRA	**5**	**17.351**	**17.356**	**5.200**	**10.632**	**184.505**
LA RIOJA	**–**	**355**	**355**	**–**	**11.949**	**4.242**
Huesca	399	63.931	64.330	6.700	11.200	718.700
Teruel	–	1.916	1.916	–	9.929	19.024
Zaragoza	117	18.694	18.811	5.846	11.830	221.834
ARAGON	**516**	**84.541**	**85.057**	**6.506**	**11.311**	**959.558**
Barcelona	82	17	99	3.924	8.224	462
Girona	710	4.198	4.908	4.334	10.286	46.258
Lleida	223	34.844	35.067	3.056	10.221	356.822
Tarragona	1	47	48	–	10.000	474
CATALUÑA	**1.016**	**39.106**	**40.122**	**4.016**	**10.227**	**404.016**
BALEARES	**–**	**107**	**107**	**–**	**5.500**	**591**
Avila	–	1.073	1.073	–	13.190	14.153
Burgos	–	843	843	–	12.000	10.116
León	–	73.715	73.715	–	12.600	928.809
Palencia	–	656	656	–	11.700	7.675
Salamanca	–	16.793	16.793	–	13.277	222.961
Segovia	–	24	24	–	10.500	252
Soria	–	33	33	–	14.000	462
Valladolid	–	3.944	3.944	–	12.000	47.328
Zamora	–	11.495	11.495	–	13.194	151.665
CASTILLA Y LEON	**–**	**108.576**	**108.576**	**–**	**12.741**	**1.383.421**

7.1.8.3. CEREALES GRANO-MAÍZ: Análisis provincial de superficie, rendimiento y producción, 2022

Provincias y Comunidades Autónomas	Superficie (hectáreas)			Rendimiento (kg/ha)		Producción de grano
	Secano	Regadío	Total	Secano	Regadío	(toneladas)
MADRID	**66**	**4.620**	**4.686**	**11.125**	**12.229**	**57.231**
Albacete	–	8.255	8.255	–	13.850	114.332
Ciudad Real	41	340	381	900	12.000	4.117
Cuenca	16	553	569	3.400	12.750	7.105
Guadalajara	10	2.513	2.523	6.000	12.000	30.216
Toledo	–	5.344	5.344	–	11.000	58.784
CASTILLA–LA MANCHA	**67**	**17.005**	**17.072**	**2.258**	**12.608**	**214.554**
Alicante	2	198	200	–	12.116	2.399
Castellón	41	23	64	2.470	5.750	233
Valencia	–	88	88	–	16.000	1.408
C. VALENCIANA	**43**	**309**	**352**	**2.355**	**12.748**	**4.040**
R. DE MURCIA	**16**	**131**	**147**	**8.000**	**10.470**	**1.500**
Badajoz	–	8.630	8.630	–	10.974	94.706
Cáceres	–	11.640	11.640	–	11.581	134.806
EXTREMADURA	**–**	**20.270**	**20.270**	**–**	**11.323**	**229.512**
Almería	–	14	14	–	5.000	70
Cádiz	26	1.560	1.586	7.500	14.304	22.509
Córdoba	–	125	125	–	12.500	1.563
Granada	49	1.585	1.634	4.649	9.444	15.196
Huelva	5	25	30	7.000	8.200	240
Jaén	–	45	45	–	10.800	486
Málaga	2	43	45	3.200	8.500	372
Sevilla	–	759	759	–	12.279	9.320
ANDALUCIA	**82**	**4.156**	**4.238**	**5.661**	**11.860**	**49.756**
Las Palmas	106	197	303	1.229	2.592	641
S.C. de Tenerife	95	126	221	1.423	3.000	514
CANARIAS	**201**	**323**	**524**	**1.321**	**2.751**	**1.155**
ESPAÑA	**17.169**	**297.123**	**314.292**	**6.087**	**11.732**	**3.590.260**

7.1.8.4. CEREALES GRANO-MAÍZ: Análisis provincial de superficie y producción según clases, 2022

Provincias y Comunidades Autónomas	Maíz híbrido		Otros maíces	
	Superficie (hectáreas)	Producción (toneladas)	Superficie (hectáreas)	Producción (toneladas)
A Coruña	6.039	43.204	40	286
Lugo	1.592	10.908	423	2.635
Ourense	1.929	12.701	–	–
Pontevedra	4.784	24.612	–	–
GALICIA	**14.344**	**91.425**	**463**	**2.921**
P. DE ASTURIAS	**240**	**720**	**210**	**630**
CANTABRIA	**–**	**–**	**–**	**–**
Alava	–	–	3	10
Guipúzcoa	65	183	34	96
Vizcaya	32	94	39	100
PAIS VASCO	**97**	**277**	**76**	**206**
NAVARRA	**17.356**	**184.505**	**–**	**–**
LA RIOJA	**355**	**4.242**	**–**	**–**
Huesca	64.330	718.700	–	–
Teruel	1.916	19.024	–	–
Zaragoza	18.811	221.834	–	–
ARAGON	**85.057**	**959.558**	**–**	**–**
Barcelona	99	462	–	–
Girona	4.908	46.258	–	–
Lleida	35.067	356.822	–	–
Tarragona	48	474	–	–
CATALUÑA	**40.122**	**404.016**	**–**	**–**
BALEARES	**107**	**591**	**–**	**–**
Avila	1.073	14.153	–	–
Burgos	843	10.116	–	–
León	73.715	928.809	–	–
Palencia	–	–	656	7.675
Salamanca	16.793	222.961	–	–
Segovia	24	252	–	–
Soria	33	462	–	–
Valladolid	3.944	47.328	–	–
Zamora	11.495	151.665	–	–
CASTILLA Y LEON	**107.920**	**1.375.746**	**656**	**7.675**

7.1.8.4. CEREALES GRANO-MAÍZ: Análisis provincial de superficie y producción según clases, 2022

Provincias y Comunidades Autónomas	Maíz híbrido		Otros maíces	
	Superficie (hectáreas)	Producción (toneladas)	Superficie (hectáreas)	Producción (toneladas)
MADRID	**4.085**	**50.048**	**601**	**7.183**
Albacete	8.255	114.332	–	–
Ciudad Real	381	4.117	–	–
Cuenca	569	7.105	–	–
Guadalajara	2.523	30.216	–	–
Toledo	5.344	58.784	–	–
CASTILLA–LA MANCHA	**17.072**	**214.554**	**–**	**–**
Alicante	23	299	177	2.100
Castellón	23	132	41	101
Valencia	88	1.408	–	–
C. VALENCIANA	**134**	**1.839**	**218**	**2.201**
R. DE MURCIA	**147**	**1.500**	**–**	**–**
Badajoz	8.630	94.706	–	–
Cáceres	11.640	134.806	–	–
EXTREMADURA	**20.270**	**229.512**	**–**	**–**
Almería	14	70	–	–
Cádiz	–	–	1.586	22.509
Córdoba	125	1.563	–	–
Granada	–	–	1.634	15.196
Huelva	30	240	–	–
Jaén	45	486	–	–
Málaga	45	372	–	–
Sevilla	738	9.225	21	95
ANDALUCIA	**997**	**11.956**	**3.241**	**37.800**
Las Palmas	164	351	139	290
S.C. de Tenerife	199	463	22	51
CANARIAS	**363**	**814**	**161**	**341**
ESPAÑA	**308.666**	**3.531.303**	**5.626**	**58.957**

7.1.9.1. CEREALES GRANO-SORGO: Serie histórica de superficie, rendimiento, producción, precio, valor

Años	Superficie (miles de hectáreas)	Rendimiento (qm/ha)	Producción (miles de toneladas)	Biocombustible (miles de toneladas)	Precio medio percibido por los agricultores (euros/100kg)	Valor (1) (miles de euros)
2012	7,7	35,4	27,4	–	22,95	6.284
2013	9,0	50,3	45,1	–	19,20	8.656
2014	7,3	62,8	45,7	–	16,45	7.525
2015	8,4	60,1	50,3	–	18,84	8.476
2016	8,1	44,8	36,4	–	15,99	5.814
2017	7,0	43,3	30,1	–	16,09	4.849
2018	6,0	42,9	25,6	–	17,28	4.422
2019	6,6	38,3	25,1	–	17,25	4.337
2020	5,2	40,2	21,1	–	17,71	3.732
2021	4,3	37,2	16,1	–	23,45	3.779
2022	4,7	31,1	14,6	–	31,53	4.612

(1) No se incluye el valor de la semilla selecta.

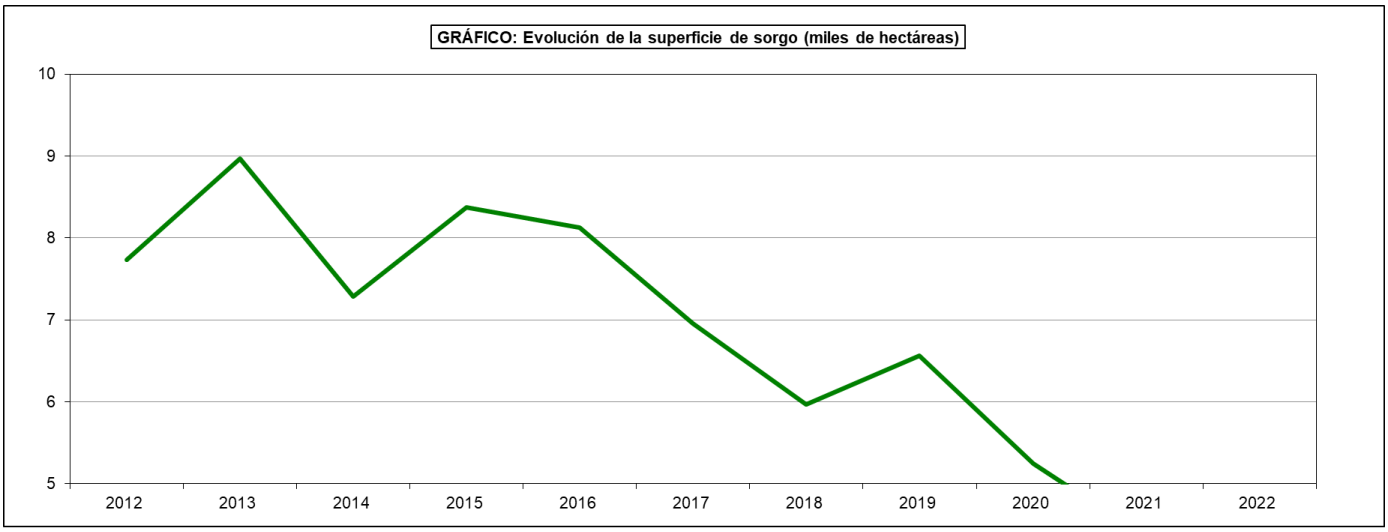
GRÁFICO: Evolución de la superficie de sorgo (miles de hectáreas)
10
9
8
7
6
5
2012
2013
2014
2015
2016
2017
2018
2019
2020
2021
2022

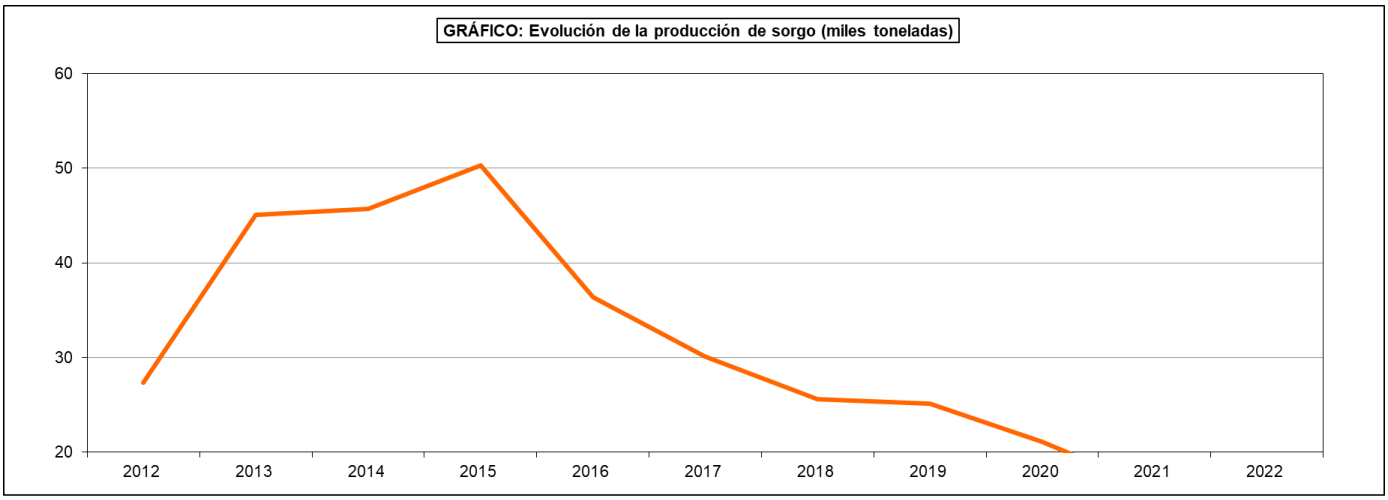
GRÁFICO: Evolución de la producción de sorgo (miles toneladas)
60
50
40
30
20
2012
2013
2014
2015
2016
2017
2018
2019
2020
2021
2022

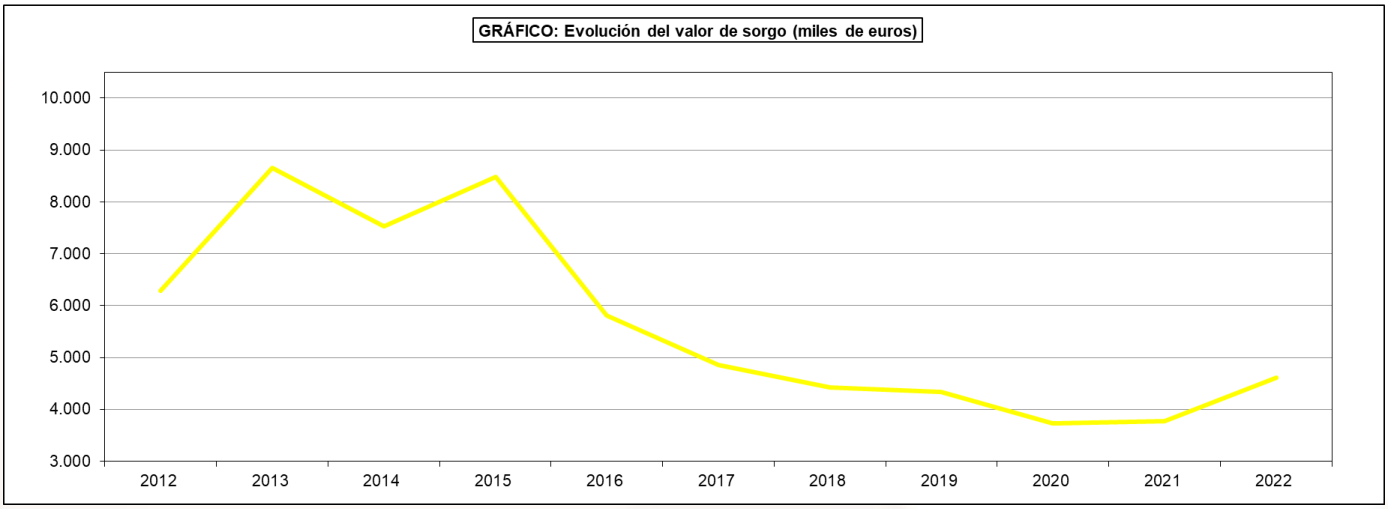
GRÁFICO: Evolución del valor de sorgo (miles de euros)
10.000
9.000
8.000
7.000
6.000
5.000
4.000
3.000
2012
2013
2014
2015
2016
2017
2018
2019
2020
2021
2022

7.1.9.2. CEREALES GRANO-SORGO: Análisis provincial de superficie, rendimiento y producción, 2022

Provincias y Comunidades Autónomas	Superficie (hectáreas)			Rendimiento (kg/ha)		Producción de grano (toneladas)
	Secano	Regadío	Total	Secano	Regadío	
A Coruña	–	–	–	–	–	–
Lugo	–	–	–	–	–	–
Ourense	–	–	–	–	–	–
Pontevedra	–	–	–	–	–	–
GALICIA	**–**	**–**	**–**	**–**	**–**	**–**
P. DE ASTURIAS	**–**	**–**	**–**	**–**	**–**	**–**
CANTABRIA	**–**	**–**	**–**	**–**	**–**	**–**
Alava	–	–	–	–	–	–
Guipúzcoa	–	–	–	–	–	–
Vizcaya	–	–	–	–	–	–
PAIS VASCO	**–**	**–**	**–**	**–**	**–**	**–**
NAVARRA	**–**	**–**	**–**	**–**	**–**	**–**
LA RIOJA	**–**	**–**	**–**	**–**	**–**	**–**
Huesca	127	181	308	1.600	4.600	1.036
Teruel	8	54	62	700	1.430	82
Zaragoza	1	204	205	576	5.835	1.193
ARAGON	**136**	**439**	**575**	**1.540**	**4.784**	**2.311**
Barcelona	–	–	–	–	–	–
Girona	47	66	113	1.643	3.577	313
Lleida	32	208	240	2.313	8.334	1.807
Tarragona	101	7	108	1.574	2.500	176
CATALUÑA	**180**	**281**	**461**	**1.723**	**7.071**	**2.296**
BALEARES	**20**	**–**	**20**	**1.260**	**–**	**25**
Avila	–	–	–	–	–	–
Burgos	–	–	–	–	–	–
León	–	2	2	–	6.700	13
Palencia	–	–	–	–	–	–
Salamanca	–	9	9	–	8.000	72
Segovia	–	–	–	–	–	–
Soria	–	–	–	–	–	–
Valladolid	–	60	60	–	5.000	300
Zamora	–	44	44	–	7.700	339
CASTILLA Y LEON	**–**	**115**	**115**	**–**	**6.297**	**724**
MADRID	**1**	**1**	**2**	**1.333**	**4.625**	**6**
Albacete	–	97	97	–	6.200	601
Ciudad Real	32	2	34	1.800	5.900	69
Cuenca	–	14	14	–	5.000	70
Guadalajara	–	11	11	–	2.000	22
Toledo	3	19	22	550	6.000	116
CASTILLA–LA MANCHA	**35**	**143**	**178**	**1.693**	**5.729**	**878**

7.1.9.2. CEREALES GRANO-SORGO: Análisis provincial de superficie, rendimiento y producción, 2022

Provincias y Comunidades Autónomas	Superficie (hectáreas)			Rendimiento (kg/ha)		Producción de grano (toneladas)
	Secano	Regadío	Total	Secano	Regadío	
MADRID	**1**	**1**	**2**	**1.333**	**4.625**	**6**
Albacete	–	97	97	–	6.200	601
Ciudad Real	32	2	34	1.800	5.900	69
Cuenca	–	14	14	–	5.000	70
Guadalajara	–	11	11	–	2.000	22
Toledo	3	19	22	550	6.000	116
CASTILLA–LA MANCHA	**35**	**143**	**178**	**1.693**	**5.729**	**878**
Alicante	6	31	37	2.000	6.000	198
Castellón	40	1	41	2.550	5.700	108
Valencia	–	3	3	–	6.000	18
C. VALENCIANA	**46**	**35**	**81**	**2.478**	**5.991**	**324**
R. DE MURCIA	**8**	**11**	**19**	**900**	**4.100**	**52**
Badajoz	–	–	–	–	–	–
Cáceres	–	–	–	–	–	–
EXTREMADURA	**–**	**–**	**–**	**–**	**–**	**–**
Almería	–	13	13	–	1.323	17
Cádiz	1.784	1.189	2.973	1.200	3.988	6.883
Córdoba	–	7	7	3.250	7.000	49
Granada	8	30	38	800	4.237	134
Huelva	–	22	22	–	1.500	33
Jaén	–	1	1	–	2.700	3
Málaga	–	–	–	–	–	–
Sevilla	60	146	206	1.500	5.500	893
ANDALUCIA	**1.852**	**1.408**	**3.260**	**1.208**	**4.101**	**8.012**
Las Palmas	–	–	–	–	–	–
S.C. de Tenerife	–	–	–	–	–	–
CANARIAS	**–**	**–**	**–**	**–**	**–**	**–**
ESPAÑA	**2.278**	**2.433**	**4.711**	**1.301**	**4.794**	**14.628**

7.1.10.1. CEREALES GRANO-TRANQUILLÓN:
Análisis provincial de superficie, rendimiento y producción, 2022

Provincias y Comunidades Autónomas	Superficie (hectáreas)			Rendimiento (kg/ha)		Producción de grano (toneladas)	Paja cosechada (toneladas)
	Secano	Regadío	Total	Secano	Regadío		
A Coruña	–	–	–	–	–	–	–
Lugo	–	–	–	–	–	–	–
Ourense	–	–	–	–	–	–	–
Pontevedra	–	–	–	–	–	–	–
GALICIA	**–**	**–**	**–**	**–**	**–**	**–**	**–**
P. DE ASTURIAS	**–**	**–**	**–**	**–**	**–**	**–**	**–**
CANTABRIA	**–**	**–**	**–**	**–**	**–**	**–**	**–**
Alava	–	–	–	–	–	–	–
Guipúzcoa	–	–	–	–	–	–	–
Vizcaya	–	–	–	–	–	–	–
PAIS VASCO	**–**	**–**	**–**	**–**	**–**	**–**	**–**
NAVARRA	**–**	**–**	**–**	**–**	**–**	**–**	**–**
LA RIOJA	**–**	**–**	**–**	**–**	**–**	**–**	**–**
Huesca	–	–	–	–	–	–	–
Teruel	–	–	–	–	–	–	–
Zaragoza	–	–	–	–	–	–	–
ARAGON	**–**	**–**	**–**	**–**	**–**	**–**	**–**
Barcelona	–	–	–	–	–	–	–
Girona	3	–	3	3.800	–	11	4
Lleida	–	–	–	–	–	–	–
Tarragona	–	–	–	–	–	–	–
CATALUÑA	**3**	**–**	**3**	**3.800**	**–**	**11**	**4**
BALEARES	**–**	**–**	**–**	**–**	**–**	**–**	**–**
Avila	–	–	–	–	–	–	–
Burgos	1	–	1	2.700	–	3	2
León	1	–	1	1.400	–	1	–
Palencia	–	–	–	–	–	–	–
Salamanca	–	–	–	–	–	–	–
Segovia	–	–	–	–	–	–	–
Soria	–	–	–	–	–	–	–
Valladolid	–	–	–	–	–	–	–
Zamora	–	–	–	–	–	–	–
CASTILLA Y LEON	**2**	**–**	**2**	**2.050**	**–**	**4**	**2**

7.1.10.1. CEREALES GRANO-TRANQUILLÓN:
Análisis provincial de superficie, rendimiento y producción, 2022

Provincias y Comunidades Autónomas	Superficie (hectáreas)			Rendimiento (kg/ha)		Producción de grano (toneladas)	Paja cosechada (toneladas)
	Secano	Regadío	Total	Secano	Regadío		
MADRID	**–**	**5**	**5**	**–**	**1.600**	**8**	**21**
Albacete	211	107	318	1.500	4.800	830	83
Ciudad Real	6.572	351	6.923	2.000	3.600	14.408	9.495
Cuenca	35	–	35	2.400	–	84	17
Guadalajara	2	–	2	1.000	–	2	1
Toledo	2.100	114	2.214	1.300	3.600	3.140	1.727
CASTILLA–LA MANCHA	**8.920**	**572**	**9.492**	**1.825**	**3.824**	**18.464**	**11.323**
Alicante	–	–	–	–	–	–	–
Castellón	–	–	–	–	–	–	–
Valencia	–	–	–	–	–	–	–
C. VALENCIANA	**–**	**–**	**–**	**–**	**–**	**–**	**–**
R. DE MURCIA	**–**	**–**	**–**	**–**	**–**	**–**	**–**
Badajoz	3.619	29	3.648	2.003	2.205	7.313	3.300
Cáceres	91	16	107	2.243	2.467	244	110
EXTREMADURA	**3.710**	**45**	**3.755**	**2.009**	**2.298**	**7.557**	**3.410**
Almería	–	–	–	–	–	–	–
Cádiz	3.000	210	3.210	2.345	3.410	7.750	1.550
Córdoba	23.940	682	24.622	2.200	3.800	55.260	23.391
Granada	39	12	51	622	2.400	53	50
Huelva	156	–	156	2.600	–	405	125
Jaén	32	8	40	1.800	2.800	80	32
Málaga	23	1	24	1.200	2.500	30	30
Sevilla	410	–	410	1.900	–	779	467
ANDALUCIA	**27.600**	**913**	**28.513**	**2.210**	**3.682**	**64.357**	**25.645**
Las Palmas	4	4	8	521	1.000	6	–
S.C. de Tenerife	1	–	1	864	–	1	–
CANARIAS	**5**	**4**	**9**	**590**	**1.000**	**7**	**–**
ESPAÑA	**40.240**	**1.539**	**41.779**	**2.106**	**3.681**	**90.408**	**40.405**

7.1.10.2. CEREALES GRANO-MIJO: Análisis provincial de superficie, rendimiento y producción, 2022

Provincias y Comunidades Autónomas	Superficie (hectáreas)			Rendimiento (kg/ha)		Producción de grano (toneladas)
	Secano	Regadío	Total	Secano	Regadío	
A Coruña	–	–	–	–	–	–
Lugo	–	–	–	–	–	–
Ourense	–	–	–	–	–	–
Pontevedra	–	–	–	–	–	–
GALICIA	**–**	**–**	**–**	**–**	**–**	**–**
P. DE ASTURIAS	**–**	**–**	**–**	**–**	**–**	**–**
CANTABRIA	**–**	**–**	**–**	**–**	**–**	**–**
Alava	–	–	–	–	–	–
Guipúzcoa	–	–	–	–	–	–
Vizcaya	–	–	–	–	–	–
PAIS VASCO	**–**	**–**	**–**	**–**	**–**	**–**
NAVARRA	**1**	**–**	**1**	**–**	**–**	**–**
LA RIOJA	**–**	**–**	**–**	**–**	**–**	**–**
Huesca	6	44	50	2.000	3.500	166
Teruel	–	–	–	–	–	–
Zaragoza	–	5	5	–	3.480	17
ARAGON	**6**	**49**	**55**	**2.000**	**3.498**	**183**
Barcelona	120	1	121	824	1.900	101
Girona	120	20	140	1.674	2.340	248
Lleida	13	99	112	1.918	5.780	597
Tarragona	3	–	3	1.800	–	6
CATALUÑA	**256**	**120**	**376**	**1.289**	**5.174**	**952**
BALEARES	**1**	**–**	**1**	**1.400**	**–**	**1**
Avila	–	–	–	–	–	–
Burgos	–	–	–	–	–	–
León	–	–	–	–	–	–
Palencia	7	–	7	1.500	–	11
Salamanca	–	–	–	–	–	–
Segovia	–	–	–	–	–	–
Soria	–	56	56	–	3.500	196
Valladolid	15	53	68	1.500	2.500	155
Zamora	–	–	–	–	–	–
CASTILLA Y LEON	**22**	**109**	**131**	**1.500**	**3.014**	**362**
MADRID	**–**	**–**	**–**	**–**	**–**	**–**
Albacete	–	–	–	–	–	–
Ciudad Real	–	–	–	–	–	–
Cuenca	–	–	–	–	–	–
Guadalajara	–	–	–	–	–	–
Toledo	–	–	–	–	–	–
CASTILLA–LA MANCHA	**–**	**–**	**–**	**–**	**–**	**–**

7.1.10.2. CEREALES GRANO-MIJO: Análisis provincial de superficie, rendimiento y producción, 2022

Provincias y Comunidades Autónomas	Superficie (hectáreas)			Rendimiento (kg/ha)		Producción de grano (toneladas)
	Secano	Regadío	Total	Secano	Regadío	
MADRID	**–**	**–**	**–**	**–**	**–**	**–**
Albacete	–	–	–	–	–	–
Ciudad Real	–	–	–	–	–	–
Cuenca	–	–	–	–	–	–
Guadalajara	–	–	–	–	–	–
Toledo	–	–	–	–	–	–
CASTILLA–LA MANCHA	**–**	**–**	**–**	**–**	**–**	**–**
Alicante	–	–	–	–	–	–
Castellón	–	–	–	–	–	–
Valencia	–	–	–	–	–	–
C. VALENCIANA	**–**	**–**	**–**	**–**	**–**	**–**
R. DE MURCIA	**–**	**11**	**11**	**–**	**1.890**	**21**
Badajoz	–	–	–	–	–	–
Cáceres	–	1	1	–	5.950	1
EXTREMADURA	**–**	**1**	**1**	**–**	**5.950**	**1**
Almería	–	–	–	–	–	–
Cádiz	–	–	–	–	–	–
Córdoba	–	–	–	–	–	–
Granada	1	–	1	500	–	1
Huelva	–	–	–	–	–	–
Jaén	–	11	11	–	2.600	29
Málaga	–	–	–	–	–	–
Sevilla	24	–	24	1.800	–	43
ANDALUCIA	**25**	**11**	**36**	**1.748**	**2.600**	**73**
Las Palmas	–	–	–	–	–	–
S.C. de Tenerife	1	–	1	711	–	1
CANARIAS	**1**	**–**	**1**	**711**	**–**	**1**
ESPAÑA	**312**	**301**	**613**	**1.349**	**3.908**	**1.594**

7.1.10.3. CEREALES GRANO-ALFORFON: Análisis provincial de superficie, rendimiento y producción, 2022

Provincias y Comunidades Autónomas	Superficie (hectáreas)			Rendimiento (kg/ha)		Producción de grano (toneladas)
	Secano	Regadío	Total	Secano	Regadío	
A Coruña	–	–	–	–	–	–
Lugo	–	–	–	–	–	–
Ourense	–	–	–	–	–	–
Pontevedra	–	–	–	–	–	–
GALICIA	**–**	**–**	**–**	**–**	**–**	**–**
P. DE ASTURIAS	**–**	**–**	**–**	**–**	**–**	**–**
CANTABRIA	**–**	**–**	**–**	**–**	**–**	**–**
Alava	7	–	7	800	–	6
Guipúzcoa	–	–	–	–	–	–
Vizcaya	–	–	–	–	–	–
PAIS VASCO	**7**	**–**	**7**	**800**	**–**	**6**
NAVARRA	**32**	**–**	**32**	**–**	**–**	**–**
LA RIOJA	**–**	**–**	**–**	**–**	**–**	**–**
Huesca	26	41	67	1.500	3.800	195
Teruel	2	–	2	1.200	–	2
Zaragoza	–	2	2	–	2.900	5
ARAGON	**28**	**43**	**71**	**1.479**	**3.758**	**202**
Barcelona	1	1	2	640	1.600	2
Girona	14	6	20	550	983	14
Lleida	131	25	156	703	1.760	136
Tarragona	4	–	4	1.050	–	4
CATALUÑA	**150**	**32**	**182**	**698**	**1.609**	**156**
BALEARES	**–**	**–**	**–**	**–**	**–**	**–**
Avila	–	–	–	–	–	–
Burgos	3	6	9	2.000	3.800	29
León	8	–	8	1.100	–	9
Palencia	–	–	–	–	–	–
Salamanca	–	–	–	–	–	–
Segovia	–	–	–	–	–	–
Soria	–	–	–	–	–	–
Valladolid	–	2	2	–	2.500	5
Zamora	–	–	–	–	–	–
CASTILLA Y LEON	**11**	**8**	**19**	**1.345**	**3.475**	**43**

7.1.10.3. CEREALES GRANO-ALFORFON: Análisis provincial de superficie, rendimiento y producción, 2022

Provincias y Comunidades Autónomas	Superficie (hectáreas)			Rendimiento (kg/ha)		Producción de grano (toneladas)
	Secano	Regadío	Total	Secano	Regadío	
MADRID	**–**	**–**	**–**	**–**	**–**	**–**
Albacete	–	–	–	–	–	–
Ciudad Real	–	–	–	–	–	–
Cuenca	–	–	–	–	–	–
Guadalajara	17	–	17	1.200	–	20
Toledo	–	–	–	–	–	–
CASTILLA–LA MANCHA	**17**	**–**	**17**	**1.200**	**–**	**20**
Alicante	–	–	–	–	–	–
Castellón	–	–	–	–	–	–
Valencia	–	–	–	–	–	–
C. VALENCIANA	**–**	**–**	**–**	**–**	**–**	**–**
R. DE MURCIA	**–**	**–**	**–**	**–**	**–**	**–**
Badajoz	–	–	–	–	–	–
Cáceres	–	–	–	–	–	–
EXTREMADURA	**–**	**–**	**–**	**–**	**–**	**–**
Almería	–	–	–	–	–	–
Cádiz	–	–	–	–	–	–
Córdoba	–	–	–	–	2.800	–
Granada	–	–	–	–	–	–
Huelva	–	–	–	–	–	–
Jaén	–	–	–	–	–	–
Málaga	–	–	–	–	–	–
Sevilla	3	42	45	1.000	2.300	100
ANDALUCIA	**3**	**42**	**45**	**1.000**	**2.300**	**100**
Las Palmas	–	–	–	–	–	–
S.C. de Tenerife	1	–	1	711	–	1
CANARIAS	**1**	**–**	**1**	**711**	**–**	**1**
ESPAÑA	**249**	**125**	**374**	**765**	**2.700**	**528**

7.1.10.4. CEREALES GRANO-ALPISTE: Análisis provincial de superficie, rendimiento y producción, 2021

Provincias y Comunidades Autónomas	Superficie (hectáreas)			Rendimiento (kg/ha)		Producción de grano (toneladas)
	Secano	Regadío	Total	Secano	Regadío	
A Coruña	–	–	–	–	–	–
Lugo	–	–	–	–	–	–
Ourense	–	–	–	–	–	–
Pontevedra	–	–	–	–	–	–
GALICIA	**–**	**–**	**–**	**–**	**–**	**–**
P. DE ASTURIAS	**–**	**–**	**–**	**–**	**–**	**–**
CANTABRIA	**–**	**–**	**–**	**–**	**–**	**–**
Alava	–	–	–	–	–	–
Guipúzcoa	–	–	–	–	–	–
Vizcaya	–	–	–	–	–	–
PAIS VASCO	**–**	**–**	**–**	**–**	**–**	**–**
NAVARRA	**–**	**–**	**–**	**–**	**–**	**–**
LA RIOJA	**–**	**–**	**–**	**–**	**–**	**–**
Huesca	–	–	–	–	–	–
Teruel	–	–	–	–	–	–
Zaragoza	9	–	9	1.778	–	16
ARAGON	**9**	**–**	**9**	**1.778**	**–**	**16**
Barcelona	–	–	–	–	–	–
Girona	2	–	2	800	–	2
Lleida	–	–	–	–	–	–
Tarragona	–	–	–	–	–	–
CATALUÑA	**2**	**–**	**2**	**800**	**–**	**2**
BALEARES	**–**	**–**	**–**	**–**	**–**	**–**
Avila	–	–	–	–	–	–
Burgos	–	–	–	–	–	–
León	–	–	–	–	–	–
Palencia	–	–	–	–	–	–
Salamanca	–	–	–	–	–	–
Segovia	–	–	–	–	–	–
Soria	–	47	47	–	1.800	85
Valladolid	–	–	–	–	–	–
Zamora	–	–	–	–	–	–
CASTILLA Y LEON	**–**	**47**	**47**	**–**	**1.800**	**85**

7.1.10.4. CEREALES GRANO-ALPISTE: Análisis provincial de superficie, rendimiento y producción, 2022

Provincias y Comunidades Autónomas	Superficie (hectáreas)			Rendimiento (kg/ha)		Producción de grano (toneladas)
	Secano	Regadío	Total	Secano	Regadío	
MADRID	**–**	**–**	**–**	**–**	**–**	**–**
Albacete	–	5	5	–	2.000	10
Ciudad Real	–	–	–	–	–	–
Cuenca	–	–	–	–	–	–
Guadalajara	11	–	11	900	–	10
Toledo	–	–	–	–	–	–
CASTILLA–LA MANCHA	**11**	**5**	**16**	**900**	**2.000**	**20**
Alicante	–	–	–	–	–	–
Castellón	–	–	–	–	–	–
Valencia	–	–	–	–	–	–
C. VALENCIANA	**–**	**–**	**–**	**–**	**–**	**–**
R. DE MURCIA	**3**	**–**	**3**	**900**	**–**	**3**
Badajoz	–	–	–	–	–	–
Cáceres	–	–	–	–	–	–
EXTREMADURA	**–**	**–**	**–**	**–**	**–**	**–**
Almería	–	–	–	–	–	–
Cádiz	–	3	3	–	1.500	3
Córdoba	–	–	–	–	–	–
Granada	–	–	–	–	–	–
Huelva	–	–	–	–	–	–
Jaén	–	–	–	–	–	–
Málaga	–	–	–	–	–	–
Sevilla	148	–	148	1.500	–	222
ANDALUCIA	**148**	**3**	**151**	**1.500**	**1.500**	**225**
Las Palmas	–	–	–	–	–	–
S.C. de Tenerife	–	–	–	–	–	–
CANARIAS	**–**	**–**	**–**	**–**	**–**	**–**
ESPAÑA	**173**	**55**	**228**	**1.458**	**1.802**	**351**

7.1.10.5. CEREALES GRANO-ESCAÑA: Análisis provincial de superficie, rendimiento y producción, 2022

Provincias y Comunidades Autónomas	Superficie (hectáreas)			Rendimiento (kg/ha)		Producción de grano (toneladas)	Paja cosechada (toneladas)
	Secano	Regadío	Total	Secano	Regadío		
A Coruña	–	–	–	–	–	–	–
Lugo	–	–	–	–	–	–	–
Ourense	–	–	–	–	–	–	–
Pontevedra	–	–	–	–	–	–	–
GALICIA	**–**	**–**	**–**	**–**	**–**	**–**	**–**
P. DE ASTURIAS	**–**	**–**	**–**	**–**	**–**	**–**	**–**
CANTABRIA	**–**	**–**	**–**	**–**	**–**	**–**	**–**
Alava	–	–	–	–	–	–	–
Guipúzcoa	–	–	–	–	–	–	–
Vizcaya	–	–	–	–	–	–	–
PAIS VASCO	**–**	**–**	**–**	**–**	**–**	**–**	**–**
NAVARRA	**–**	**–**	**–**	**–**	**–**	**–**	**–**
LA RIOJA	**–**	**–**	**–**	**–**	**–**	**–**	**–**
Huesca	–	–	–	–	–	–	–
Teruel	187	–	187	1.636	–	306	21
Zaragoza	–	–	–	–	–	–	–
ARAGON	**187**	**–**	**187**	**1.636**	**–**	**306**	**21**
Barcelona	–	–	–	–	–	–	–
Girona	–	–	–	–	–	–	–
Lleida	–	–	–	–	–	–	–
Tarragona	–	–	–	–	–	–	–
CATALUÑA	**–**	**–**	**–**	**–**	**–**	**–**	**–**
BALEARES	**–**	**–**	**–**	**–**	**–**	**–**	**–**
Avila	–	–	–	–	–	–	–
Burgos	–	–	–	–	–	–	–
León	–	–	–	–	–	–	–
Palencia	–	–	–	–	–	–	–
Salamanca	–	–	–	–	–	–	–
Segovia	–	–	–	–	–	–	–
Soria	–	–	–	–	–	–	–
Valladolid	–	–	–	–	–	–	–
Zamora	–	–	–	–	–	–	–
CASTILLA Y LEON	**–**	**–**	**–**	**–**	**–**	**–**	**–**

7.1.10.5. CEREALES GRANO-ESCAÑA: Análisis provincial de superficie, rendimiento y producción, 2022

Provincias y Comunidades Autónomas	Superficie (hectáreas)			Rendimiento (kg/ha)		Producción de grano (toneladas)	Paja cosechada (toneladas)
	Secano	Regadío	Total	Secano	Regadío		
MADRID	**–**	**–**	**–**	**–**	**–**	**–**	**–**
Albacete	–	–	–	–	–	–	–
Ciudad Real	–	–	–	–	–	–	–
Cuenca	–	–	–	–	–	–	–
Guadalajara	199	–	199	900	–	179	72
Toledo	–	–	–	–	–	–	–
CASTILLA–LA MANCHA	**199**	**–**	**199**	**900**	**–**	**179**	**72**
Alicante	–	–	–	–	–	–	–
Castellón	–	–	–	–	–	–	–
Valencia	–	–	–	–	–	–	–
C. VALENCIANA	**–**	**–**	**–**	**–**	**–**	**–**	**–**
R. DE MURCIA	**–**	**–**	**–**	**–**	**–**	**–**	**–**
Badajoz	–	–	–	–	–	–	–
Cáceres	–	–	–	–	–	–	–
EXTREMADURA	**–**	**–**	**–**	**–**	**–**	**–**	**–**
Almería	–	–	–	–	–	–	–
Cádiz	–	–	–	–	–	–	–
Córdoba	–	–	–	–	–	–	–
Granada	–	–	–	–	–	–	–
Huelva	–	–	–	–	–	–	–
Jaén	–	–	–	–	–	–	–
Málaga	–	–	–	–	–	–	–
Sevilla	–	–	–	–	–	–	–
ANDALUCIA	**–**	**–**	**–**	**–**	**–**	**–**	**–**
Las Palmas	–	–	–	–	–	–	–
S.C. de Tenerife	–	–	–	–	–	–	–
CANARIAS	**–**	**–**	**–**	**–**	**–**	**–**	**–**
ESPAÑA	**386**	**–**	**386**	**1.257**	**–**	**485**	**93**

7.1.10.6. CEREALES GRANO-OTRAS MEZCLAS DE CEREALES DE INVIERNO:
Análisis provincial de superficie, rendimiento y producción, 2022

Provincias y Comunidades Autónomas	Superficie (hectáreas)			Rendimiento (kg/ha)		Producción de grano (toneladas)	Paja cosechada (toneladas)
	Secano	Regadío	Total	Secano	Regadío		
A Coruña	–	–	–	–	–	–	–
Lugo	–	–	–	–	–	–	–
Ourense	–	–	–	–	–	–	–
Pontevedra	–	–	–	–	–	–	–
GALICIA	**–**	**–**	**–**	**–**	**–**	**–**	**–**
P. DE ASTURIAS	**–**	**–**	**–**	**–**	**–**	**–**	**–**
CANTABRIA	**–**	**–**	**–**	**–**	**–**	**–**	**–**
Alava	–	–	–	–	–	–	–
Guipúzcoa	–	–	–	–	–	–	–
Vizcaya	–	–	–	–	–	–	–
PAIS VASCO	**–**	**–**	**–**	**–**	**–**	**–**	**–**
NAVARRA	**–**	**–**	**–**	**–**	**–**	**–**	**–**
LA RIOJA	**–**	**–**	**–**	**–**	**–**	**–**	**–**
Huesca	–	–	–	–	–	–	–
Teruel	–	–	–	–	–	–	–
Zaragoza	–	–	–	–	–	–	–
ARAGON	**–**	**–**	**–**	**–**	**–**	**–**	**–**
Barcelona	–	–	–	–	–	–	–
Girona	–	–	–	–	–	–	–
Lleida	–	–	–	–	–	–	–
Tarragona	–	–	–	–	–	–	–
CATALUÑA	**–**	**–**	**–**	**–**	**–**	**–**	**–**
BALEARES	**–**	**–**	**–**	**–**	**–**	**–**	**–**
Avila	–	–	–	–	–	–	–
Burgos	–	–	–	–	–	–	–
León	–	–	–	–	–	–	–
Palencia	68	4	72	2.320	3.100	170	105
Salamanca	–	–	–	–	–	–	–
Segovia	15	1	16	2.200	3.500	37	26
Soria	45	–	45	1.500	–	68	34
Valladolid	67	7	74	1.800	3.100	142	85
Zamora	–	–	–	–	–	–	–
CASTILLA Y LEON	**195**	**12**	**207**	**1.943**	**3.133**	**417**	**250**

7.1.10.6. CEREALES GRANO-OTRAS MEZCLAS DE CEREALES DE INVIERNO:
Análisis provincial de superficie, rendimiento y producción, 2022

Provincias y Comunidades Autónomas	Superficie (hectáreas)			Rendimiento (kg/ha)		Producción de grano (toneladas)	Paja cosechada (toneladas)
	Secano	Regadío	Total	Secano	Regadío		
MADRID	**–**	**–**	**–**	**–**	**–**	**–**	**–**
Albacete	465	26	491	1.500	4.800	822	82
Ciudad Real	–	–	–	–	–	–	–
Cuenca	–	–	–	–	–	–	–
Guadalajara	–	–	–	–	–	–	–
Toledo	–	–	–	–	–	–	–
CASTILLA–LA MANCHA	**465**	**26**	**491**	**1.500**	**4.800**	**822**	**82**
Alicante	24	54	78	1.100	3.450	213	85
Castellón	114	–	114	1.155	3.100	132	–
Valencia	–	–	–	–	–	–	–
C. VALENCIANA	**138**	**54**	**192**	**1.145**	**3.450**	**345**	**85**
R. DE MURCIA	**290**	**86**	**376**	**1.800**	**1.900**	**685**	**307**
Badajoz	1.024	208	1.232	1.989	2.188	2.492	1.150
Cáceres	82	159	241	1.801	1.981	463	210
EXTREMADURA	**1.106**	**367**	**1.473**	**1.975**	**2.098**	**2.955**	**1.360**
Almería	–	–	–	–	–	–	–
Cádiz	–	–	–	–	–	–	–
Córdoba	–	–	–	–	–	–	–
Granada	641	404	1.045	650	2.100	1.265	759
Huelva	–	–	–	–	–	–	–
Jaén	–	–	–	–	–	–	–
Málaga	–	–	–	–	–	–	–
Sevilla	–	–	–	–	–	–	–
ANDALUCIA	**641**	**404**	**1.045**	**650**	**2.100**	**1.265**	**759**
Las Palmas	4	1	5	521	1.000	3	–
S.C. de Tenerife	98	6	104	711	1.000	76	–
CANARIAS	**102**	**7**	**109**	**704**	**1.000**	**79**	**–**
ESPAÑA	**2.937**	**956**	**3.893**	**1.508**	**2.236**	**6.568**	**2.843**

7.1.11.1. CEREALES GRANO-OTROS CEREALES:
Análisis provincial de superficie, rendimiento y producción, 2022

Provincias y Comunidades Autónomas	Superficie (hectáreas)			Rendimiento (kg/ha)		Producción de grano (toneladas)
	Secano	Regadío	Total	Secano	Regadío	
A Coruña	–	–	–	–	–	–
Lugo	–	–	–	–	–	–
Ourense	–	–	–	–	–	–
Pontevedra	–	–	–	–	–	–
GALICIA	**–**	**–**	**–**	**–**	**–**	**–**
P. DE ASTURIAS	**–**	**–**	**–**	**–**	**–**	**–**
CANTABRIA	**–**	**–**	**–**	**–**	**–**	**–**
Alava	–	–	–	–	–	–
Guipúzcoa	–	–	–	–	–	–
Vizcaya	–	–	–	–	–	–
PAIS VASCO	**–**	**–**	**–**	**–**	**–**	**–**
NAVARRA	**62**	**34**	**96**	**1.589**	**2.554**	**185**
LA RIOJA	**–**	**–**	**–**	**–**	**–**	**–**
Huesca	–	170	170	–	3.250	552
Teruel	–	1	1	–	2.800	3
Zaragoza	214	194	408	2.345	6.500	1.762
ARAGON	**214**	**365**	**579**	**2.345**	**4.976**	**2.317**
Barcelona	–	–	–	–	–	–
Girona	–	–	–	–	–	–
Lleida	10	17	27	880	3.700	72
Tarragona	–	–	–	–	–	–
CATALUÑA	**10**	**17**	**27**	**880**	**3.700**	**72**
BALEARES	**–**	**–**	**–**	**–**	**–**	**–**
Avila	–	10	10	–	1.980	20
Burgos	–	–	–	–	–	–
León	–	15	15	–	2.125	32
Palencia	–	24	24	–	1.790	43
Salamanca	–	93	93	–	4.900	456
Segovia	–	–	–	–	–	–
Soria	–	–	–	–	–	–
Valladolid	16	21	37	1.100	1.757	54
Zamora	–	159	159	–	3.189	507
CASTILLA Y LEON	**16**	**322**	**338**	**1.100**	**3.398**	**1.112**

7.1.11.1. CEREALES GRANO-OTROS CEREALES:
Análisis provincial de superficie, rendimiento y producción, 2021

Provincias y Comunidades Autónomas	Superficie (hectáreas)			Rendimiento (kg/ha)		Producción de grano (toneladas)
	Secano	Regadío	Total	Secano	Regadío	
MADRID	**32**	**–**	**32**	**341**	**3.000**	**11**
Albacete	122	28	150	1.500	4.900	320
Ciudad Real	13	15	28	820	3.800	68
Cuenca	–	–	–	–	–	–
Guadalajara	–	–	–	–	–	–
Toledo	609	32	641	1.000	2.400	686
CASTILLA–LA MANCHA	**744**	**75**	**819**	**1.079**	**3.613**	**1.074**
Alicante	–	–	–	–	–	–
Castellón	–	–	–	–	–	–
Valencia	–	–	–	–	–	–
C. VALENCIANA	**–**	**–**	**–**	**–**	**–**	**–**
R. DE MURCIA	**3**	**3**	**6**	**1.617**	**2.520**	**12**
Badajoz	–	–	–	–	–	–
Cáceres	15	–	15	2.277	–	34
EXTREMADURA	**15**	**–**	**15**	**2.277**	**–**	**34**
Almería	–	–	–	–	–	–
Cádiz	176	11	187	1.000	2.000	198
Córdoba	12	1	13	1.200	2.500	17
Granada	6	1	7	1.000	2.000	8
Huelva	–	–	–	–	–	–
Jaén	–	–	–	–	–	–
Málaga	–	3	3	–	3.000	9
Sevilla	–	–	–	–	–	–
ANDALUCIA	**194**	**16**	**210**	**1.012**	**2.219**	**232**
Las Palmas	25	27	52	1.042	2.625	96
S.C. de Tenerife	–	–	–	–	–	–
CANARIAS	**25**	**27**	**52**	**1.042**	**2.625**	**96**
ESPAÑA	**1.315**	**859**	**2.174**	**1.294**	**4.011**	**5.145**

7.2.1.1. LEGUMINOSAS GRANO: Serie histórica de superficie, producción y valor

Años	Superficie (miles de hectáreas)	Producción (miles de toneladas)	Valor (miles de euros)
2012	446	324	119.054
2013	378	503	197.283
2014	458	451	163.368
2015	489	503	181.398
2016	460	648	212.487
2017	521	476	182.786
2018	473	671	243.011
2019	420	391	119.897
2020	367	555	157.796
2021	362	432	145.458
2022	362	329	160.306

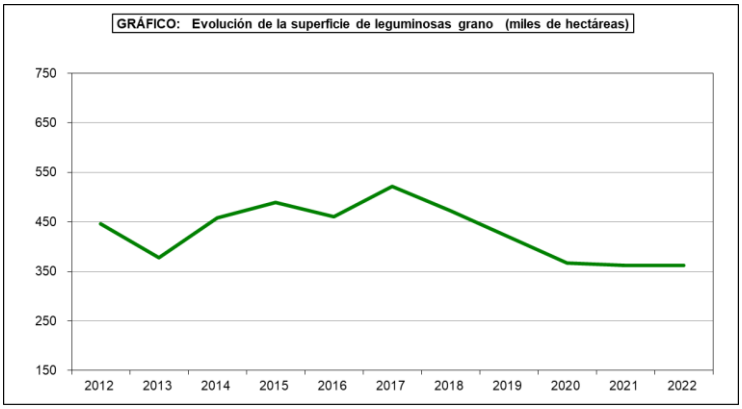

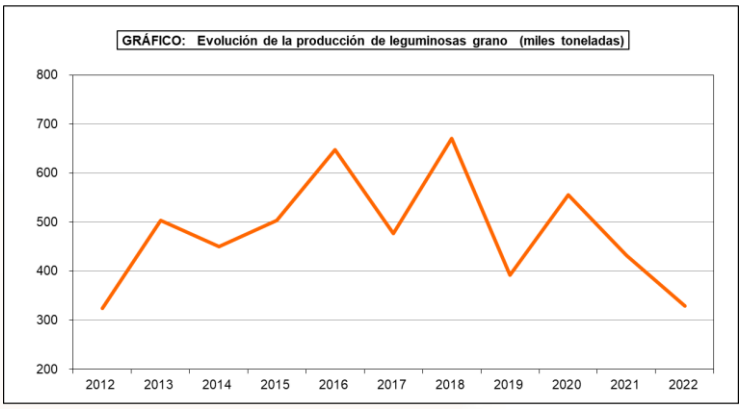

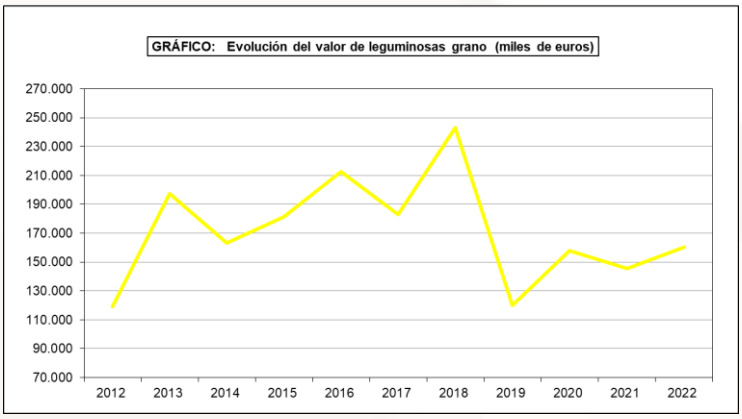

7.2.1.2. LEGUMINOSAS GRANO: Resumen nacional de superficie, rendimiento y producción, 2022

Cultivos	Superficie (hectáreas) (hectáreas)			Rendimiento (kg/ha)		Producción (toneladas)	
	Secano	Regadío	Total	Secano	Regadío	Grano	Paja cosechada
Judías secas en cultivo único	2.451	4.487	6.938	1.529	1.890	12.226	1.511
Judías secas asociadas a maíz	1.076	55	1.131	1.442	1.392	1.628	598
JUDÍAS SECAS TOTAL	**3.527**	**4.542**	**8.069**	**1.502**	**1.884**	**13.854**	**2.109**
Habas secas para consumo animal	15.099	2.850	17.949	967	1.857	19.901	8.283
Habas secas para consumo humano	168	56	224	691	2.874	277	168
HABAS SECAS TOTAL	**15.267**	**2.906**	**18.173**	**964**	**1.877**	**20.178**	**8.451**
LENTEJAS	**39.293**	**1.193**	**40.486**	**597**	**1.659**	**25.448**	**3.861**
GARBANZOS	**32.806**	**3.270**	**36.076**	**811**	**1.471**	**31.403**	**6.540**
Guisantes secos para consumo animal	104.364	18.109	122.473	928	1.989	132.878	26.646
Guisantes secos para consumo humano	24	15	39	787	1.433	41	20
GUISANTES SECOS TOTAL	**104.388**	**18.124**	**122.512**	**928**	**1.989**	**132.919**	**26.666**
VEZA	**70.278**	**6.690**	**76.968**	**658**	**1.664**	**57.370**	**19.334**
ALTRAMUZ	**2.423**	**279**	**2.702**	**728**	**1.320**	**2.131**	**74**
ALMORTAS	**932**	**50**	**982**	**771**	**1.509**	**796**	**176**
ALHOLVA	**52**	**36**	**88**	**956**	**1.174**	**92**	**–**
ALGARROBAS	**1.104**	**57**	**1.161**	**655**	**1.035**	**782**	**240**
YEROS	**46.862**	**1.462**	**48.324**	**751**	**1.716**	**37.715**	**4.428**
OTRAS LEGUMINOSAS GRANO	**5.897**	**336**	**6.233**	**911**	**2.105**	**6.082**	**1.101**
TOTAL LEGUMINOSAS	**322.829**	**38.945**	**361.774**	**–**	**–**	**328.770**	**72.980**

7.2.1.3. LEGUMINOSAS GRANO: Destino de la producción de grano y semilla utilizada, 2022 (toneladas)

Cultivos	Destino de la producción en explotaciones productoras					Total semilla utilizada
	Reserva para consumo propio			Ventas fuera de la explotación	Total	
	Semilla	Pienso	Alimentación humana			
Judías secas en cultivo único	525	151	1.734	9.816	12.226	592
Judías secas asociadas a maíz	41	36	775	776	1.628	67
JUDÍAS SECAS TOTAL	**566**	**187**	**2.509**	**10.592**	**13.854**	**659**
Habas secas para consumo animal	911	2.833	4	16.153	19.901	1.945
Habas secas para consumo humano	15	12	63	187	277	13
HABAS SECAS TOTAL	**926**	**2.845**	**67**	**16.340**	**20.178**	**1.958**
LENTEJAS	**2.472**	**129**	**171**	**22.676**	**25.448**	**4.487**
GARBANZOS	**1.403**	**1.616**	**388**	**27.996**	**31.403**	**3.936**
Guisantes secos para consumo animal	7.843	16.545	–	108.490	132.878	17.658
Guisantes secos para consumo humano	–	10	14	17	41	4
GUISANTES SECOS TOTAL	**7.843**	**16.555**	**14**	**108.507**	**132.919**	**17.662**
VEZA	**6.315**	**6.729**	**–**	**44.326**	**57.370**	**9.894**
ALTRAMUZ	**123**	**867**	**4**	**1.137**	**2.131**	**221**
ALMORTAS	**61**	**32**	**2**	**701**	**796**	**109**
ALHOLVA	**10**	**60**	**–**	**22**	**92**	**12**
ALGARROBAS	**70**	**71**	**–**	**641**	**782**	**107**
YEROS	**4.164**	**3.567**	**–**	**29.984**	**37.715**	**6.368**
OTRAS LEGUMINOSAS GRANO	**579**	**405**	**–**	**5.098**	**6.082**	**913**
TOTAL LEGUMINOSAS	**24.532**	**33.063**	**3.155**	**268.020**	**328.770**	**46.326**

GRÁFICO 7.2.1.3. Destino de la producción de grano de leguminosas. Año 2022

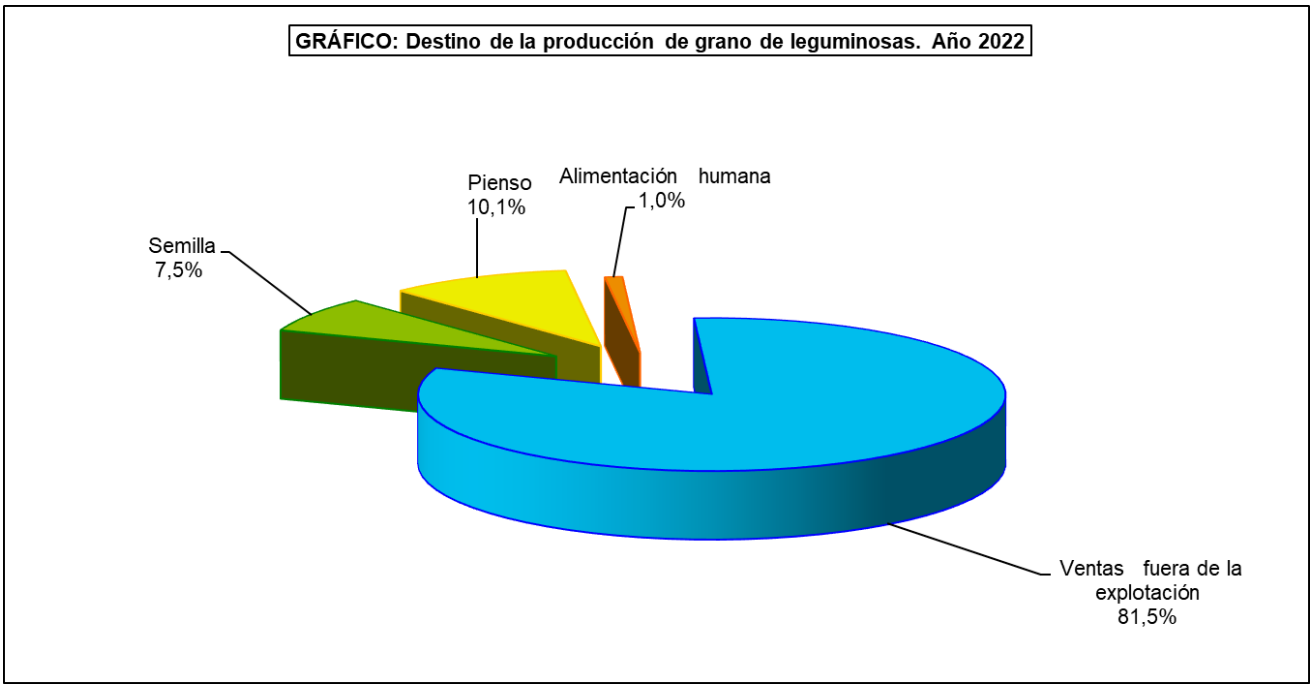

7.2.1.4. TOTAL LEGUMINOSAS GRANO: Análisis provincial de superficie, rendimiento y producción, 2022

Provincias y Comunidades Autónomas	Superficie (hectáreas)			Rendimiento (kg/ha)		Producción de grano	Paja cosechada
	Secano	Regadío	Total	Secano	Regadío	(toneladas)	(toneladas)
A Coruña	820	40	860	–	–	1.990	1.146
Lugo	528	26	554	–	–	1.490	346
Ourense	225	12	237	–	–	338	–
Pontevedra	262	14	276	–	–	469	–
GALICIA	**1.835**	**92**	**1.927**	**–**	**–**	**4.287**	**1.492**
P. DE ASTURIAS	**1.005**	**20**	**1.025**	**–**	**–**	**708**	**–**
CANTABRIA	**4**	**–**	**4**	**–**	**–**	**8**	**–**
Alava	1.150	174	1.324	–	–	2.025	–
Guipúzcoa	281	–	281	–	–	197	–
Vizcaya	220	5	225	–	–	169	–
PAÍS VASCO	**1.651**	**179**	**1.830**	**–**	**–**	**2.391**	**–**
NAVARRA	**3.751**	**504**	**4.255**	**–**	**–**	**6.028**	**–**
LA RIOJA	**664**	**351**	**1.015**	**–**	**–**	**1.401**	**337**
Huesca	6.768	1.767	8.535	–	–	14.450	3.303
Teruel	3.222	207	3.429	–	–	2.640	54
Zaragoza	7.144	2.743	9.887	–	–	11.016	5.094
ARAGÓN	**17.134**	**4.717**	**21.851**	**–**	**–**	**28.106**	**8.451**
Barcelona	1.044	211	1.255	–	–	1.424	–
Girona	429	233	662	–	–	1.035	–
Lleida	3.840	1.519	5.359	–	–	8.357	–
Tarragona	667	60	727	–	–	831	–
CATALUÑA	**5.980**	**2.023**	**8.003**	**–**	**–**	**11.647**	**–**
BALEARES	**2.307**	**–**	**2.307**	**–**	**–**	**1.408**	**1.023**
Avila	919	174	1.093	–	–	699	115
Burgos	13.512	320	13.832	–	–	14.567	4.174
León	2.652	3.502	6.154	–	–	7.604	741
Palencia	18.092	1.197	19.289	–	–	10.742	963
Salamanca	6.112	517	6.629	–	–	5.462	2.901
Segovia	7.610	301	7.911	–	–	5.002	4.133
Soria	7.742	92	7.834	–	–	7.009	–
Valladolid	37.376	5	37.381	–	–	29.369	9.066
Zamora	12.281	1.667	13.948	–	–	11.484	1.427
CASTILLA Y LEÓN	**106.296**	**7.775**	**114.071**	**–**	**–**	**91.938**	**23.520**

7.2.1.4. TOTAL LEGUMINOSAS GRANO: Análisis provincial de superficie, rendimiento y producción, 2022

Provincias y Comunidades Autónomas	Superficie (hectáreas)			Rendimiento (kg/ha)		Producción de grano	Paja cosechada
	Secano	Regadío	Total	Secano	Regadío	(toneladas)	(toneladas)
MADRID	**7.170**	**525**	**7.695**	**–**	**–**	**9.205**	**5.646**
Albacete	27.298	5.428	32.726	–	–	33.495	7.077
Ciudad Real	10.306	5.047	15.353	–	–	17.747	–
Cuenca	46.678	2.019	48.697	–	–	33.033	4.839
Guadalajara	16.331	543	16.874	–	–	11.299	–
Toledo	19.458	2.028	21.486	–	–	13.431	1.610
CASTILLA–LA MANCHA	**120.071**	**15.065**	**135.136**	**–**	**–**	**109.005**	**13.526**
Alicante	280	50	330	–	–	167	–
Castellón	28	–	28	–	–	16	–
Valencia	955	56	1.011	–	–	2.012	177
C. VALENCIANA	**1.263**	**106**	**1.369**	**–**	**–**	**2.195**	**177**
R. DE MURCIA	**378**	**113**	**491**	**–**	**–**	**795**	**278**
Badajoz	8.528	1.133	9.661	–	–	12.566	–
Cáceres	598	218	816	–	–	911	–
EXTREMADURA	**9.126**	**1.351**	**10.477**	**–**	**–**	**13.477**	**–**
Almería	508	34	542	–	–	301	137
Cádiz	5.447	461	5.908	–	–	9.490	7.216
Córdoba	9.961	1.353	11.314	–	–	10.588	4.067
Granada	3.815	881	4.696	–	–	2.386	2.143
Huelva	1.926	110	2.036	–	–	2.036	781
Jaén	463	125	588	–	–	399	276
Málaga	3.580	88	3.668	–	–	3.704	3.704
Sevilla	18.296	2.946	21.242	–	–	17.001	–
ANDALUCÍA	**43.996**	**5.998**	**49.994**	**–**	**–**	**45.905**	**18.324**
Las Palmas	59	64	123	–	–	110	75
S.C. de Tenerife	139	62	201	–	–	156	131
CANARIAS	**198**	**126**	**324**	**–**	**–**	**266**	**206**
ESPAÑA	**322.829**	**38.945**	**361.774**	**–**	**–**	**328.770**	**72.980**

7.2.2.1. LEGUMINOSAS GRANO-JUDÍAS SECAS:
Serie histórica de superficie, rendimiento, producción, precio, valor

Años	Superficie (miles de hectáreas)	Rendimiento (qm/ha)	Producción (miles de toneladas)	Precio medio percibido por los agricultores (euros/100kg)	Valor (1) (miles de euros)
2012	6,6	15,2	10,0	189,00	18.845
2013	6,8	16,6	11,3	248,18	28.136
2014	7,7	16,3	12,6	235,51	29.743
2015	8,8	19,5	17,1	176,35	30.200
2016	9,4	19,0	17,8	167,00	29.661
2017	10,3	19,1	19,7	181,83	35.775
2018	9,3	18,3	17,1	173,04	29.574
2019	9,3	15,7	14,6	144,68	21.145
2020	9,1	19,3	17,7	165,00	29.157
2021	9,3	19,9	18,5	173,64	32.160
2022	8,1	17,2	13,9	207,78	28.786

(1) No se incluye el valor de la semilla selecta.

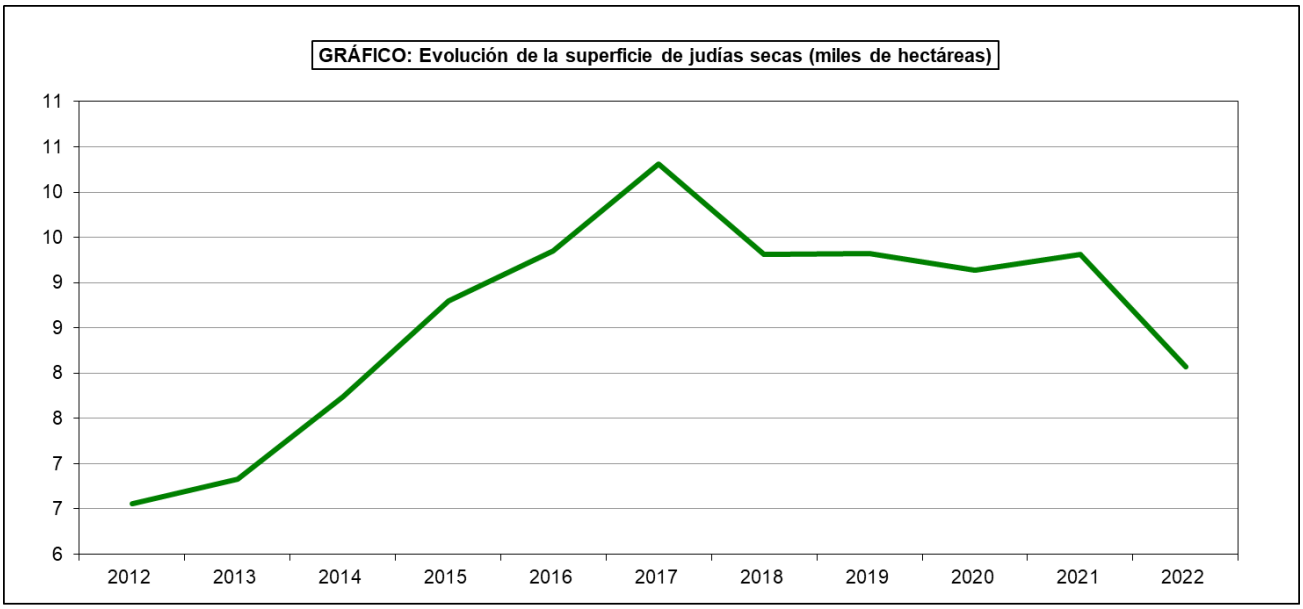
GRÁFICO: Evolución de la superficie de judías secas (miles de hectáreas)
11
11
10
10
9
9
8
8
7
7
6
2012
2013
2014
2015
2016
2017
2018
2019
2020
2021
2022

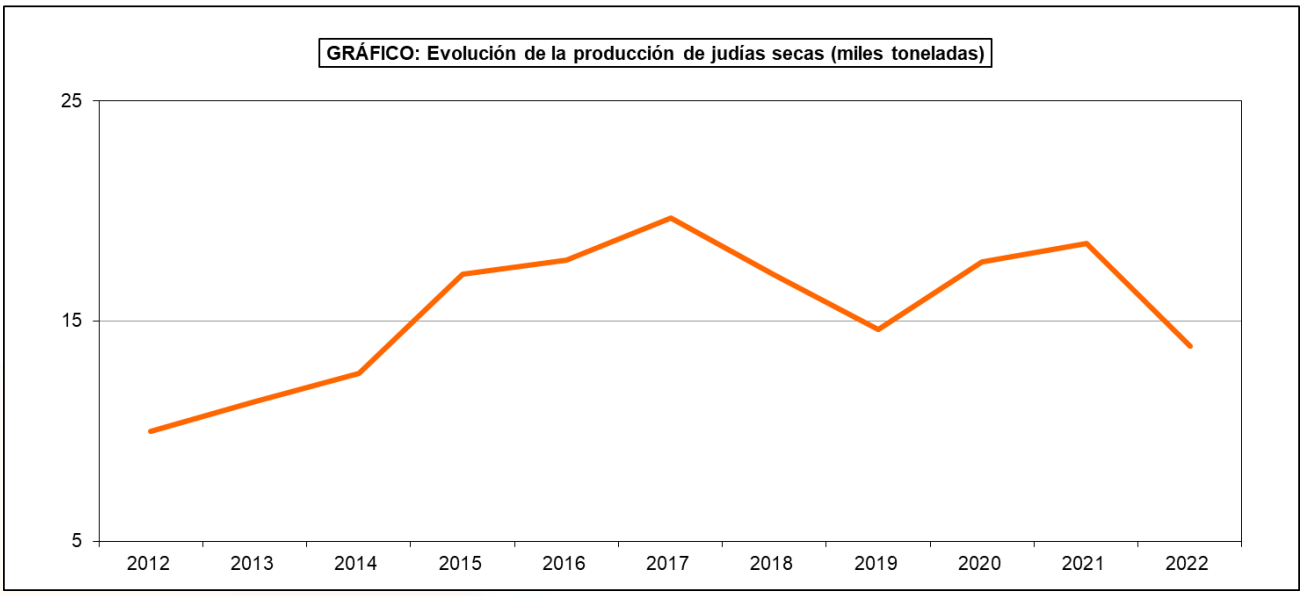
GRÁFICO: Evolución de la producción de judías secas (miles toneladas)
25
15
5
2012
2013
2014
2015
2016
2017
2018
2019
2020
2021
2022

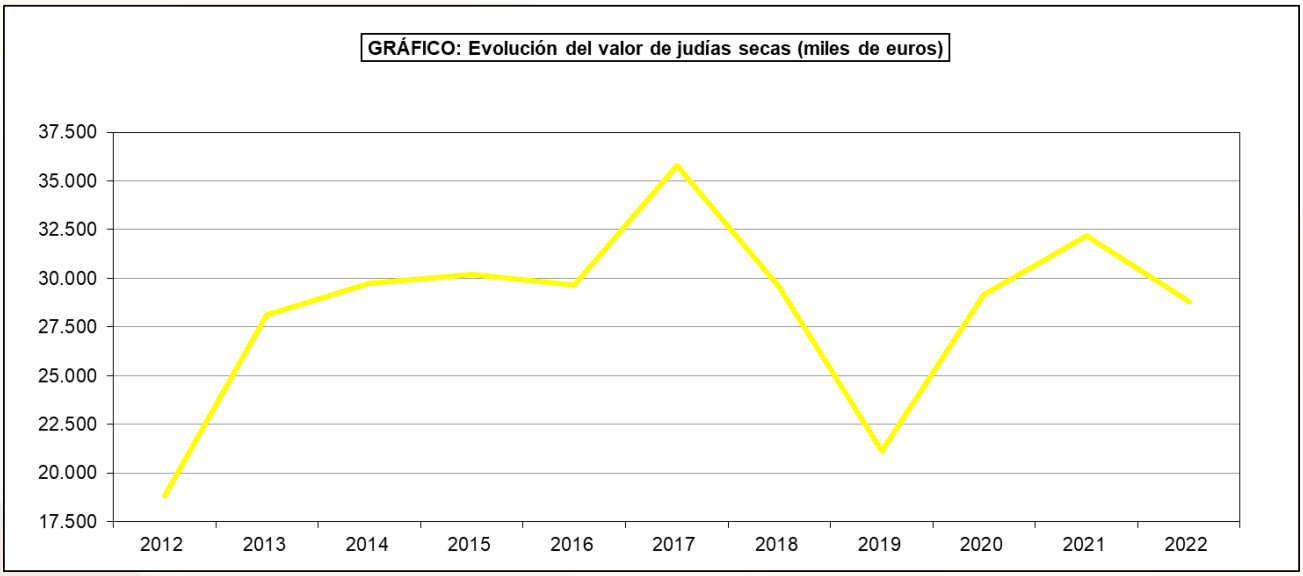
GRÁFICO: Evolución del valor de judías secas (miles de euros)
37.500
35.000
32.500
30.000
27.500
25.000
22.500
20.000
17.500
2012
2013
2014
2015
2016
2017
2018
2019
2020
2021
2022

7.2.2.2. LEGUMINOSAS GRANO-JUDÍAS SECAS:
Serie histórica de superficie y producción según sistemas de cultivo

Años	En cultivo único		Asociadas con maíz	
	Superficie (miles de hectáreas)	Producción (miles de toneladas)	Superficie (miles de hectáreas)	Producción (miles de toneladas)
2012	5,0	8,2	1,6	1,8
2013	5,4	9,2	1,5	2,2
2014	6,3	10,2	1,4	2,5
2015	7,2	14,4	1,6	2,7
2016	7,9	15,2	1,5	2,5
2017	8,8	17,5	1,5	2,2
2018	8,0	15,3	1,3	1,8
2019	8,0	13,1	1,3	1,5
2020	7,9	16,0	1,3	1,7
2021	8,1	16,8	1,2	1,7
2022	6,9	12,2	1,1	1,6

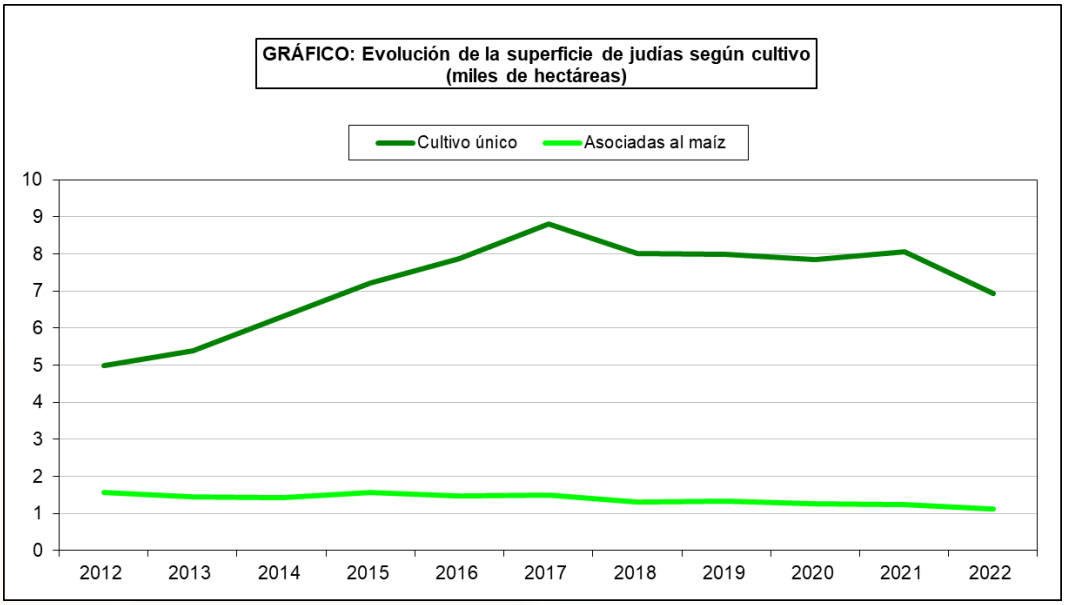

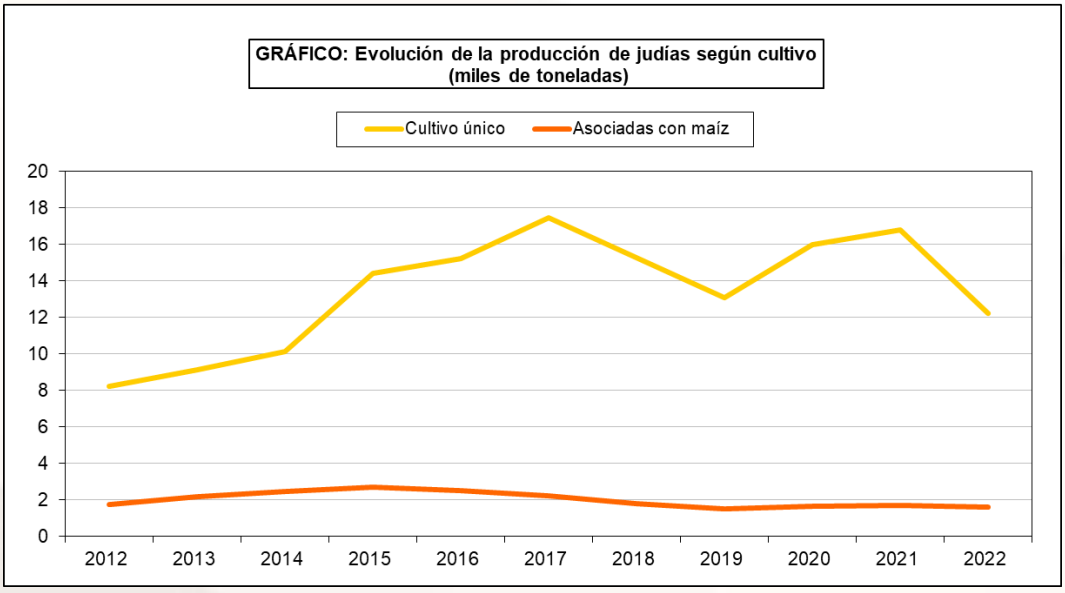

7.2.2.3. LEGUMINOSAS GRANO-JUDÍAS SECAS:
Análisis provincial de superficie, rendimiento y producción, 2022

Provincias y Comunidades Autónomas	Superficie (hectáreas)			Rendimiento (kg/ha)		Producción de grano	Paja cosechada
	Secano	Regadío	Total	Secano	Regadío	(toneladas)	(toneladas)
A Coruña	809	35	844	2.310	2.450	1.954	1.146
Lugo	486	26	512	2.800	2.925	1.437	346
Ourense	215	9	224	1.425	1.950	323	–
Pontevedra	262	14	276	1.792	–	469	–
GALICIA	**1.772**	**84**	**1.856**	**2.260**	**2.135**	**4.183**	**1.492**
P. DE ASTURIAS	**1.005**	**20**	**1.025**	**675**	**1.500**	**708**	**–**
CANTABRIA	**4**	**–**	**4**	**2.000**	**–**	**8**	**–**
Alava	114	174	288	1.408	1.865	485	–
Guipúzcoa	280	–	280	700	–	196	–
Vizcaya	213	5	218	710	2.000	161	–
PAÍS VASCO	**607**	**179**	**786**	**836**	**1.869**	**842**	**–**
NAVARRA	**12**	**93**	**105**	**562**	**2.002**	**193**	**–**
LA RIOJA	**–**	**142**	**142**	**–**	**1.450**	**206**	**30**
Huesca	–	1	1	–	2.400	2	–
Teruel	–	1	1	–	1.800	2	–
Zaragoza	10	98	108	860	2.300	234	–
ARAGÓN	**10**	**100**	**110**	**860**	**2.296**	**238**	**–**
Barcelona	14	153	167	600	1.472	234	–
Girona	43	25	68	600	1.484	63	–
Lleida	–	2	2	2	1.584	3	–
Tarragona	1	3	4	900	1.400	5	–
CATALUÑA	**58**	**183**	**241**	**605**	**1.474**	**305**	**–**
BALEARES	**–**	**–**	**–**	**–**	**–**	**–**	**–**
Avila	–	78	78	–	1.257	98	–
Burgos	–	152	152	–	1.400	213	–
León	–	3.186	3.186	–	1.950	6.213	218
Palencia	9	46	55	800	1.350	69	–
Salamanca	–	60	60	–	3.000	180	108
Segovia	–	12	12	–	1.900	23	12
Soria	2	–	2	–	–	–	–
Valladolid	–	3	3	–	2.500	8	–
Zamora	–	56	56	–	2.000	112	34
CASTILLA Y LEÓN	**11**	**3.593**	**3.604**	**655**	**1.923**	**6.916**	**372**

7.2.2.3. LEGUMINOSAS GRANO-JUDÍAS SECAS:
Análisis provincial de superficie, rendimiento y producción, 2022

Provincias y Comunidades Autónomas	Superficie (hectáreas)			Rendimiento (kg/ha)		Producción de grano (toneladas)	Paja cosechada (toneladas)
	Secano	Regadío	Total	Secano	Regadío		
MADRID	**–**	**–**	**–**	**–**	**–**	**–**	**–**
Albacete	–	2	2	–	2.100	4	–
Ciudad Real	1	1	2	380	800	1	–
Cuenca	–	–	–	600	1.500	–	–
Guadalajara	1	1	2	500	1.200	2	–
Toledo	1	–	1	700	–	1	–
CASTILLA–LA MANCHA	**3**	**4**	**7**	**527**	**1.550**	**8**	**–**
Alicante	–	5	5	–	1.100	6	–
Castellón	–	–	–	–	–	–	–
Valencia	–	–	–	–	–	–	–
C. VALENCIANA	**–**	**5**	**5**	**–**	**1.100**	**6**	**–**
R. DE MURCIA	**6**	**3**	**9**	**800**	**1.300**	**9**	**3**
Badajoz	–	–	–	–	–	–	–
Cáceres	–	–	–	–	–	–	–
EXTREMADURA	**–**	**–**	**–**	**–**	**–**	**–**	**–**
Almería	–	–	–	–	–	–	–
Cádiz	–	–	–	–	–	–	–
Córdoba	–	–	–	–	–	–	–
Granada	15	37	52	1.500	2.696	122	130
Huelva	–	–	–	–	–	–	–
Jaén	–	–	–	–	–	–	–
Málaga	–	–	–	–	–	–	–
Sevilla	2	14	16	350	850	13	–
ANDALUCÍA	**17**	**51**	**68**	**1.365**	**2.189**	**135**	**130**
Las Palmas	9	33	42	622	1.000	39	33
S.C. de Tenerife	13	52	65	496	1.000	58	49
CANARIAS	**22**	**85**	**107**	**548**	**1.000**	**97**	**82**
ESPAÑA	**3.527**	**4.542**	**8.069**	**1.502**	**1.884**	**13.854**	**2.109**

7.2.2.4. CEREALES GRANO-JUDÍAS SECAS:
Análisis provincial de superficie y producción según sistemas de cultivo, 2022

Provincias y Comunidades Autónomas	En cultivo único		Asociadas a maíz	
	Superficie (hectáreas)	Producción (toneladas)	Superficie (hectáreas)	Producción (toneladas)
A Coruña	484	1.120	360	834
Lugo	465	1.305	47	132
Ourense	163	236	61	87
Pontevedra	89	143	187	326
GALICIA	**1.201**	**2.804**	**655**	**1.379**
P. DE ASTURIAS	**745**	**610**	**280**	**98**
CANTABRIA	**3**	**6**	**1**	**2**
Alava	285	480	3	5
Guipúzcoa	196	137	84	59
Vizcaya	154	116	64	45
PAÍS VASCO	**635**	**733**	**151**	**109**
NAVARRA	**105**	**193**	**–**	**–**
LA RIOJA	**142**	**206**	**–**	**–**
Huesca	1	2	–	–
Teruel	1	2	–	–
Zaragoza	108	234	–	–
ARAGÓN	**110**	**238**	**–**	**–**
Barcelona	167	234	–	–
Girona	68	63	–	–
Lleida	2	3	–	–
Tarragona	4	5	–	–
CATALUÑA	**241**	**305**	**–**	**–**
BALEARES	**–**	**–**	**–**	**–**
Avila	78	98	–	–
Burgos	152	213	–	–
León	3.186	6.213	–	–
Palencia	55	69	–	–
Salamanca	60	180	–	–
Segovia	12	23	–	–
Soria	2	–	–	–
Valladolid	3	8	–	–
Zamora	56	112	–	–
CASTILLA Y LEÓN	**3.604**	**6.916**	**–**	**–**

7.2.2.4. CEREALES GRANO-JUDÍAS SECAS:
Análisis provincial de superficie y producción según sistemas de cultivo, 2022

Provincias y Comunidades Autónomas	En cultivo único		Asociadas a maíz	
	Superficie (hectáreas)	Producción (toneladas)	Superficie (hectáreas)	Producción (toneladas)
MADRID	**–**	**–**	**–**	**–**
Albacete	2	4	–	–
Ciudad Real	2	1	–	–
Cuenca	–	–	–	–
Guadalajara	2	2	–	–
Toledo	1	1	–	–
CASTILLA-LA MANCHA	**7**	**8**	**–**	**–**
Alicante	5	6	–	–
Castellón	–	–	–	–
Valencia	–	–	–	–
C. VALENCIANA	**5**	**6**	**–**	**–**
R. DE MURCIA	**9**	**9**	**–**	**–**
Badajoz	–	–	–	–
Cáceres	–	–	–	–
EXTREMADURA	**–**	**–**	**–**	**–**
Almería	–	–	–	–
Cádiz	–	–	–	–
Córdoba	–	–	–	–
Granada	47	118	5	4
Huelva	–	–	–	–
Jaén	–	–	–	–
Málaga	–	–	–	–
Sevilla	16	13	–	–
ANDALUCÍA	**63**	**131**	**5**	**4**
Las Palmas	42	39	–	–
S.C. de Tenerife	26	22	39	36
CANARIAS	**68**	**61**	**39**	**36**
ESPAÑA	**6.938**	**12.226**	**1.131**	**1.628**

7.2.3.1. LEGUMINOSAS GRANO-HABAS SECAS:
Serie histórica de superficie, rendimiento, producción, precio, valor

Años	Superficie (miles de hectáreas)	Rendimiento (qm/ha)	Producción (miles de toneladas)	Precio medio percibido por los agricultores (euros/100kg)	Valor (1) (miles de euros)
2012	24,6	10,5	25,9	30,98	8.020,1
2013	17,5	15,8	27,8	30,34	8.422,1
2014	23,2	16,8	38,9	24,95	9.715,8
2015	50,1	13,1	65,5	22,50	14.725,0
2016	47,1	11,4	53,6	20,79	11.148,6
2017	36,6	13,3	48,5	21,32	10.333,4
2018	23,2	15,0	34,8	22,21	7.718,0
2019	22,1	10,6	23,5	30,62	7.193,3
2020	21,1	13,8	29,1	23,48	6.824,7
2021	21,9	10,9	23,9	31,38	7.494,8
2022	18,2	11,1	20,2	45,00	9.080,1

(1) No se incluye el valor de la semilla selecta.

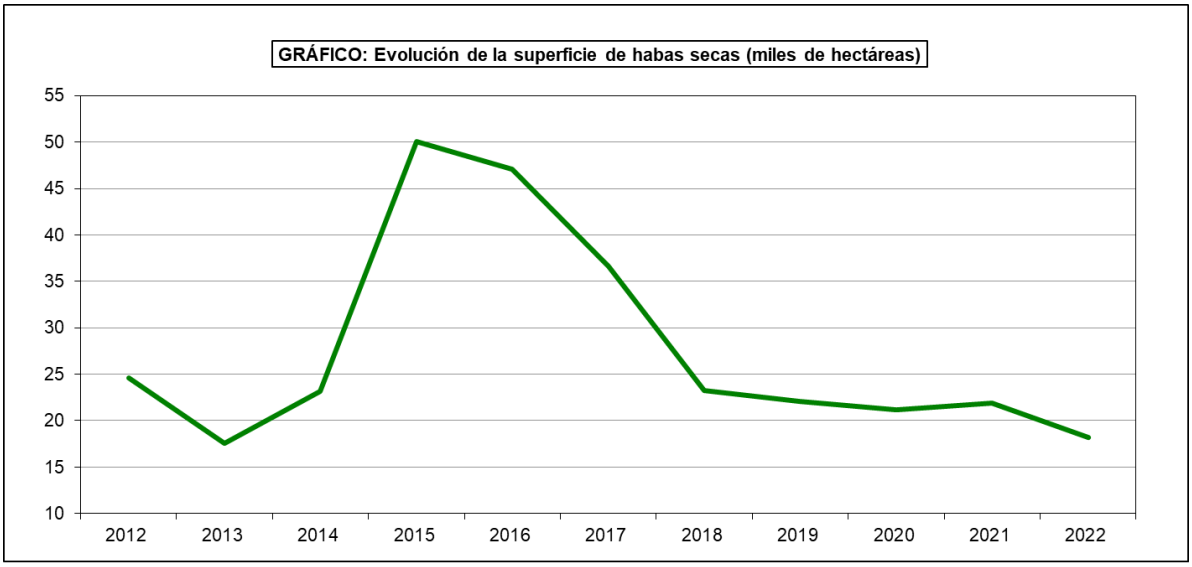
GRÁFICO: Evolución de la superficie de habas secas (miles de hectáreas)
55
50
45
40
35
30
25
20
15
10
2012
2013
2014
2015
2016
2017
2018
2019
2020
2021
2022

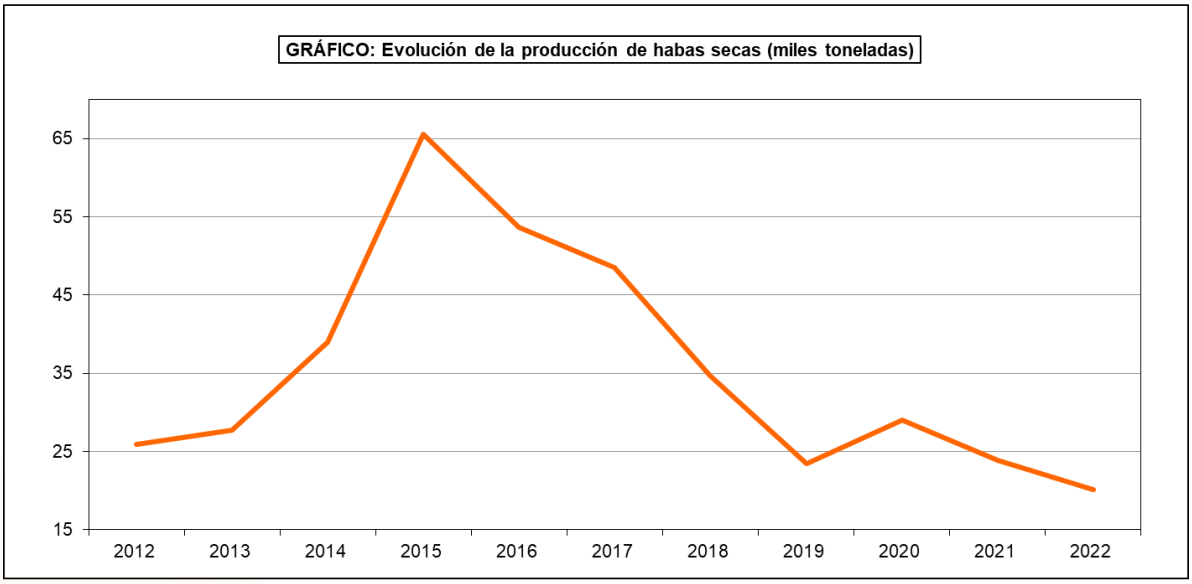
GRÁFICO: Evolución de la producción de habas secas (miles toneladas)
65
55
45
35
25
15
2012
2013
2014
2015
2016
2017
2018
2019
2020
2021
2022

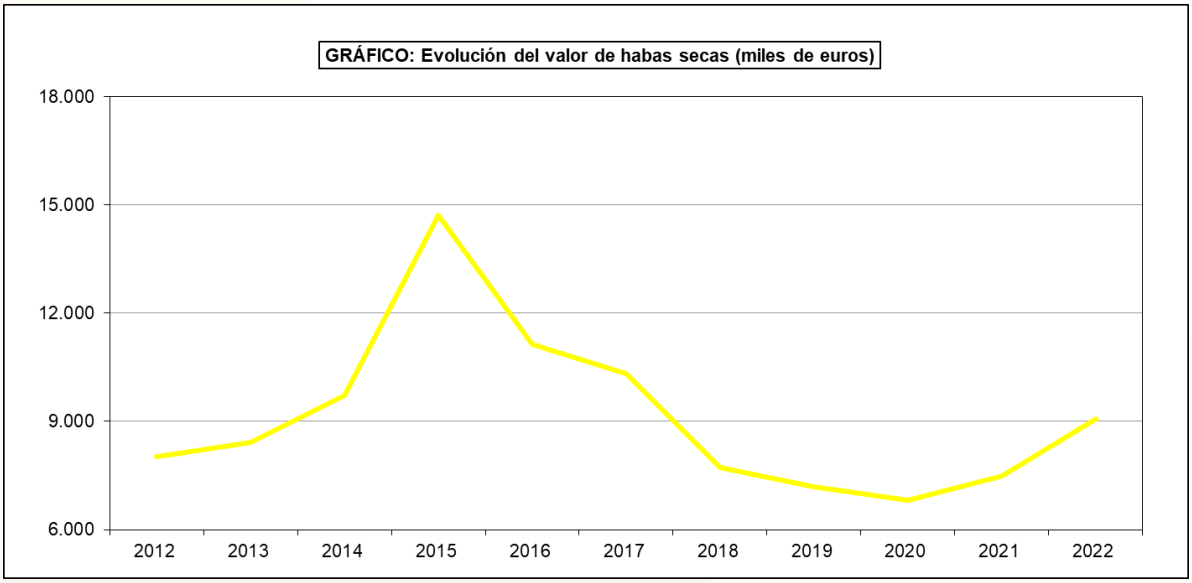
GRÁFICO: Evolución del valor de habas secas (miles de euros)
18.000
15.000
12.000
9.000
6.000
2012
2013
2014
2015
2016
2017
2018
2019
2020
2021
2022

7.2.3.2. LEGUMINOSAS GRANO-HABAS SECAS:
Serie histórica de superficie y producción según su utilización

Años	Consumo animal		Consumo humano	
	Superficie (miles de hectáreas)	Producción (miles de toneladas)	Superficie (miles de hectáreas)	Producción (miles de toneladas)
2012	24,2	25,3	0,4	0,6
2013	17,1	27,2	0,4	0,5
2014	22,9	38,7	0,2	0,2
2015	49,2	63,4	0,9	2,2
2016	46,7	52,9	0,4	0,8
2017	36,5	48,4	0,1	0,1
2018	23,1	34,6	0,1	0,2
2019	22,0	23,4	0,1	0,1
2020	21,1	29,0	0,1	0,1
2021	21,8	23,8	0,1	0,1
2022				

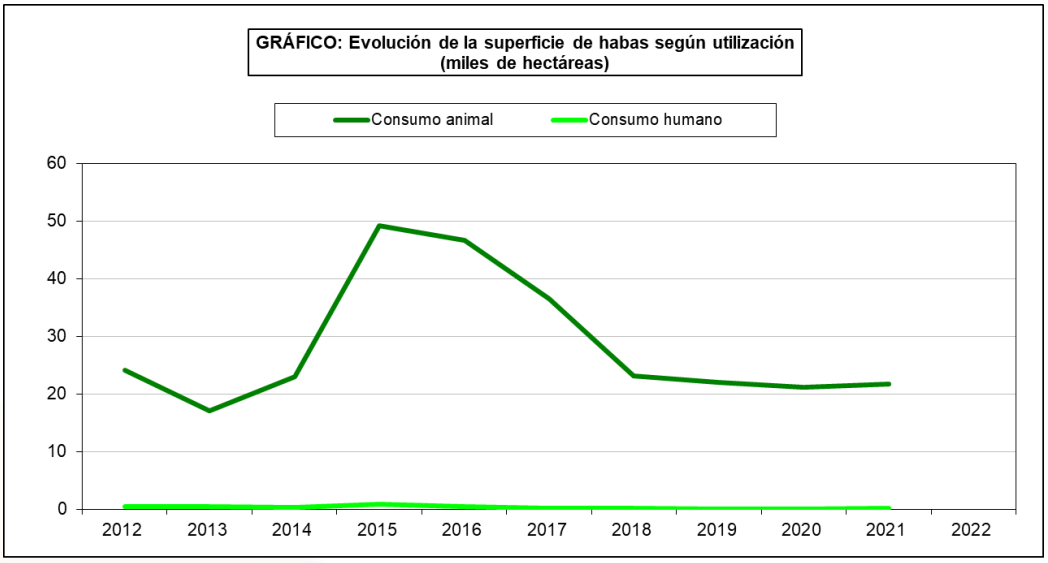

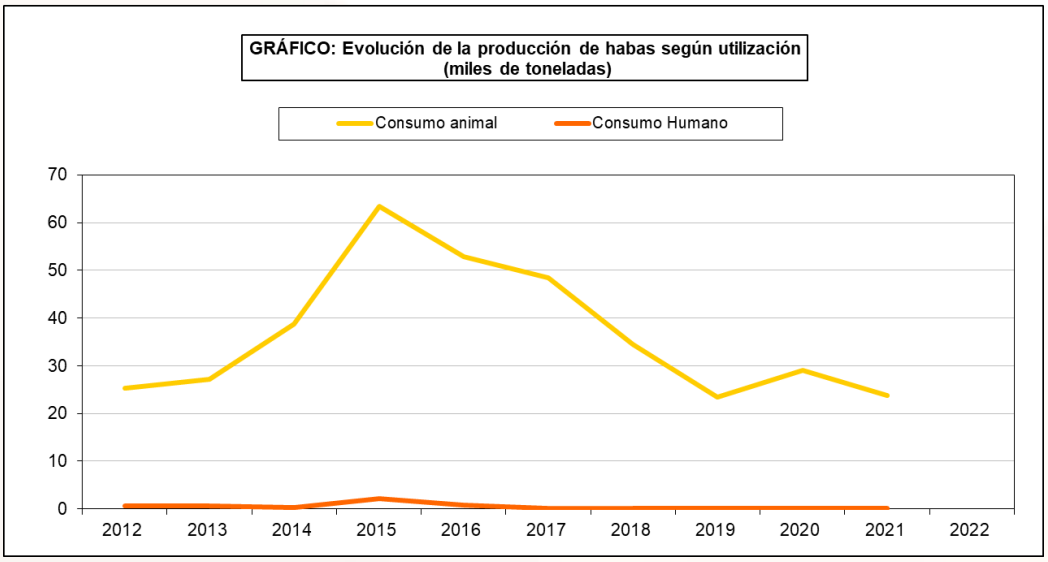

7.2.3.3. LEGUMINOSAS GRANO-HABAS SECAS:
Análisis provincial de superficie, rendimiento y producción, 2022

Provincias y Comunidades Autónomas	Superficie (hectáreas)			Rendimiento (kg/ha)		Producción de grano (toneladas)	Paja cosechada (toneladas)
	Secano	Regadío	Total	Secano	Regadío		
A Coruña	11	5	16	2.235	2.350	36	–
Lugo	39	–	39	1.350	–	53	–
Ourense	–	–	–	–	–	–	–
Pontevedra	–	–	–	–	–	–	–
GALICIA	**50**	**5**	**55**	**1.545**	**2.350**	**89**	**–**
P. DE ASTURIAS	**–**	**–**	**–**	**–**	**–**	**–**	**–**
CANTABRIA	**–**	**–**	**–**	**–**	**–**	**–**	**–**
Alava	401	–	401	1.217	–	488	–
Guipúzcoa	1	–	1	1.393	–	1	–
Vizcaya	5	–	5	1.180	–	6	–
PAÍS VASCO	**407**	**–**	**407**	**1.217**	**–**	**495**	**–**
NAVARRA	**1.628**	**96**	**1.724**	**1.156**	**1.846**	**2.059**	**–**
LA RIOJA	**1**	**11**	**12**	**1.200**	**2.300**	**27**	**8**
Huesca	1.904	221	2.125	1.300	3.000	3.138	–
Teruel	12	–	12	583	–	7	–
Zaragoza	144	260	404	1.504	2.840	955	334
ARAGÓN	**2.060**	**481**	**2.541**	**1.310**	**2.914**	**4.100**	**334**
Barcelona	310	33	343	643	2.182	272	–
Girona	243	78	321	1.218	2.720	508	–
Lleida	65	13	78	1.230	3.200	122	–
Tarragona	35	18	53	1.285	1.789	77	–
CATALUÑA	**653**	**142**	**795**	**950**	**2.521**	**979**	**–**
BALEARES	**1.593**	**–**	**1.593**	**590**	**–**	**940**	**660**
Avila	–	–	–	–	–	–	–
Burgos	172	8	180	2.400	3.400	440	–
León	6	–	6	300	–	2	–
Palencia	–	–	–	–	–	–	–
Salamanca	9	–	9	1.600	–	14	8
Segovia	7	–	7	600	–	4	2
Soria	–	2	2	–	7.000	14	–
Valladolid	15	–	15	–	–	–	–
Zamora	48	–	48	100	–	5	–
CASTILLA Y LEÓN	**257**	**10**	**267**	**1.704**	**4.120**	**479**	**10**

7.2.3.3. LEGUMINOSAS GRANO-HABAS SECAS:
Análisis provincial de superficie, rendimiento y producción, 2022

Provincias y Comunidades Autónomas	Superficie (hectáreas)			Rendimiento (kg/ha)		Producción de grano (toneladas)	Paja cosechada (toneladas)
	Secano	Regadío	Total	Secano	Regadío		
MADRID	**41**	**8**	**49**	**400**	**620**	**21**	**–**
Albacete	94	19	113	1.100	2.200	145	7
Ciudad Real	53	30	83	620	1.400	75	–
Cuenca	170	4	174	600	1.500	108	16
Guadalajara	50	1	51	1.300	1.800	67	–
Toledo	2	1	3	700	1.000	2	–
CASTILLA–LA MANCHA	**369**	**55**	**424**	**826**	**1.684**	**397**	**23**
Alicante	–	4	4	–	1.100	4	–
Castellón	–	–	–	–	–	–	–
Valencia	–	–	–	–	–	–	–
C. VALENCIANA	**–**	**4**	**4**	**–**	**1.100**	**4**	**–**
R. DE MURCIA	**2**	**–**	**2**	**1.625**	**–**	**4**	**10**
Badajoz	187	446	633	638	794	474	–
Cáceres	3	5	8	647	1.182	8	–
EXTREMADURA	**190**	**451**	**641**	**638**	**798**	**482**	**–**
Almería	14	9	23	200	2.600	26	13
Cádiz	1.621	180	1.801	1.745	3.600	3.479	3.470
Córdoba	2.203	423	2.626	900	1.200	2.490	2.739
Granada	130	87	217	526	4.806	487	530
Huelva	130	–	130	1.000	–	130	143
Jaén	133	55	188	400	1.000	108	119
Málaga	403	–	403	900	–	363	363
Sevilla	3.350	870	4.220	500	1.500	2.980	–
ANDALUCÍA	**7.984**	**1.624**	**9.608**	**890**	**1.821**	**10.063**	**7.377**
Las Palmas	3	13	16	804	1.000	15	11
S.C. de Tenerife	29	6	35	589	1.200	24	18
CANARIAS	**32**	**19**	**51**	**609**	**1.063**	**39**	**29**
ESPAÑA	**15.267**	**2.906**	**18.173**	**964**	**1.877**	**20.178**	**8.451**

7.2.3.4. LEGUMINOSAS GRANO-HABAS SECAS:
Análisis provincial de superficie y producción según su utilización, 2022

Provincias y Comunidades Autónomas	Consumo animal		Consumo humano	
	Superficie (hectáreas)	Producción (toneladas)	Superficie (hectáreas)	Producción (toneladas)
A Coruña	–	–	16	36
Lugo	–	–	39	53
Ourense	–	–	–	–
Pontevedra	–	–	–	–
GALICIA	**–**	**–**	**55**	**89**
P. DE ASTURIAS	**–**	**–**	**–**	**–**
CANTABRIA	**–**	**–**	**–**	**–**
Alava	399	486	2	2
Guipúzcoa	1	1	–	–
Vizcaya	5	6	–	–
PAÍS VASCO	**405**	**493**	**2**	**2**
NAVARRA	**1.724**	**2.059**	**–**	**–**
LA RIOJA	**12**	**27**	**–**	**–**
Huesca	2.125	3.138	–	–
Teruel	12	7	–	–
Zaragoza	404	955	–	–
ARAGÓN	**2.541**	**4.100**	**–**	**–**
Barcelona	343	272	–	–
Girona	321	508	–	–
Lleida	78	122	–	–
Tarragona	53	77	–	–
CATALUÑA	**795**	**979**	**–**	**–**
BALEARES	**1.593**	**940**	**–**	**–**
Avila	–	–	–	–
Burgos	180	440	–	–
León	6	2	–	–
Palencia	–	–	–	–
Salamanca	9	14	–	–
Segovia	7	4	–	–
Soria	–	–	2	14
Valladolid	–	–	15	–
Zamora	–	–	48	5
CASTILLA Y LEÓN	**202**	**460**	**65**	**19**

7.2.3.4. LEGUMINOSAS GRANO-HABAS SECAS:
Análisis provincial de superficie y producción según su utilización, 2022

Provincias y Comunidades Autónomas	Consumo animal		Consumo humano	
	Superficie (hectáreas)	Producción (toneladas)	Superficie (hectáreas)	Producción (toneladas)
MADRID	**49**	**21**	**–**	**–**
Albacete	113	145	–	–
Ciudad Real	83	75	–	–
Cuenca	174	108	–	–
Guadalajara	51	67	–	–
Toledo	3	2	–	–
CASTILLA-LA MANCHA	**424**	**397**	**–**	**–**
Alicante	4	4	–	–
Castellón	–	–	–	–
Valencia	–	–	–	–
C. VALENCIANA	**4**	**4**	**–**	**–**
R. DE MURCIA	**1**	**2**	**1**	**2**
Badajoz	633	474	–	–
Cáceres	8	8	–	–
EXTREMADURA	**641**	**482**	**–**	**–**
Almería	23	26	–	–
Cádiz	1.801	3.479	–	–
Córdoba	2.626	2.490	–	–
Granada	167	361	50	126
Huelva	130	130	–	–
Jaén	188	108	–	–
Málaga	403	363	–	–
Sevilla	4.220	2.980	–	–
ANDALUCÍA	**9.558**	**9.937**	**50**	**126**
Las Palmas	–	–	16	15
S.C. de Tenerife	–	–	35	24
CANARIAS	**–**	**–**	**51**	**39**
ESPAÑA	**17.949**	**19.901**	**224**	**277**

7.2.4.1. LEGUMINOSAS GRANO-LENTEJAS:
Serie histórica de superficie, rendimiento, producción, precio, valor

Años	Superficie (miles de hectáreas)	Rendimiento (qm/ha)	Producción (miles de toneladas)	Precio medio percibido por los agricultores (euros/100kg)	Valor (1) (miles de euros)
2012	36,3	4,1	15,0	79,49	11.960
2013	31,5	12,9	40,6	55,00	22.314
2014	31,4	7,6	23,9	46,23	11.051
2015	29,7	7,8	23,2	59,55	13.811
2016	26,4	11,3	29,8	65,54	19.549
2017	36,5	6,7	24,4	68,41	16.663
2018	44,1	9,7	42,8	60,75	26.017
2019	50,3	7,0	35,3	68,36	24.154
2020	36,7	11,7	42,8	43,34	18.559
2021	35,3	8,9	31,5	56,09	17.667
2022	40,5	6,3	25,4	72,16	18.363

(1) No se incluye el valor de la semilla selecta.

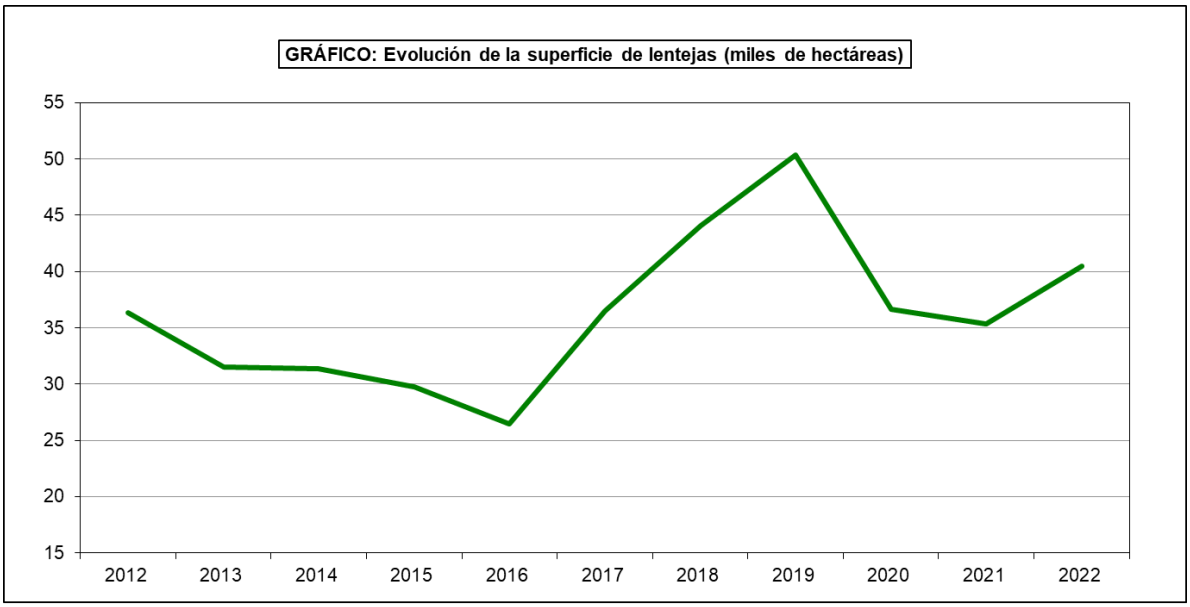
GRÁFICO: Evolución de la superficie de lentejas (miles de hectáreas)
55
50
45
40
35
30
25
20
15
2012
2013
2014
2015
2016
2017
2018
2019
2020
2021
2022

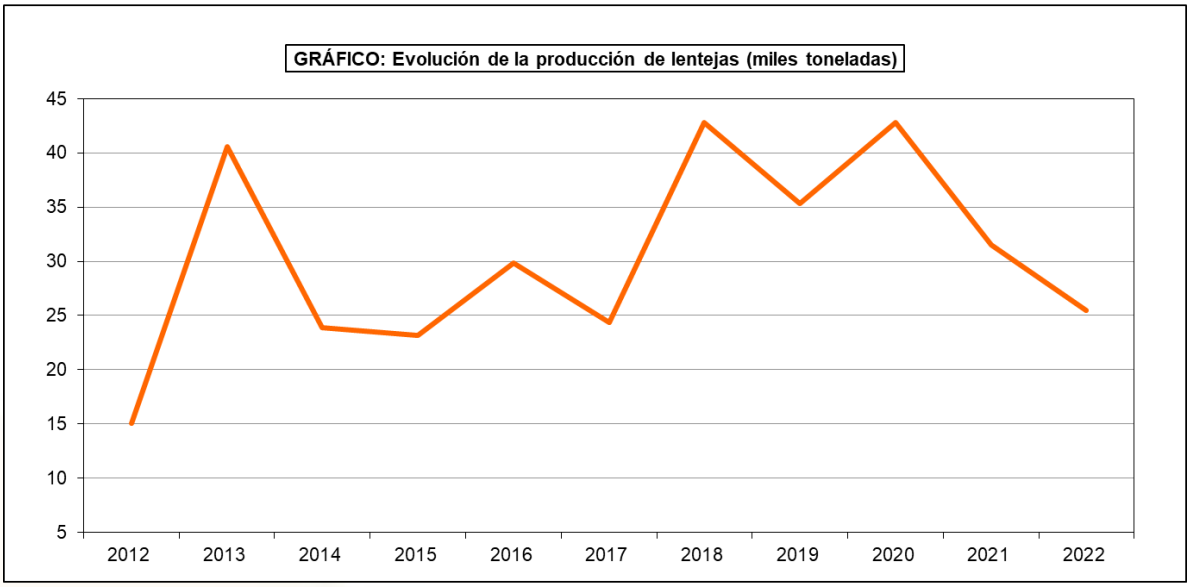
GRÁFICO: Evolución de la producción de lentejas (miles toneladas)
45
40
35
30
25
20
15
10
5
2012
2013
2014
2015
2016
2017
2018
2019
2020
2021
2022

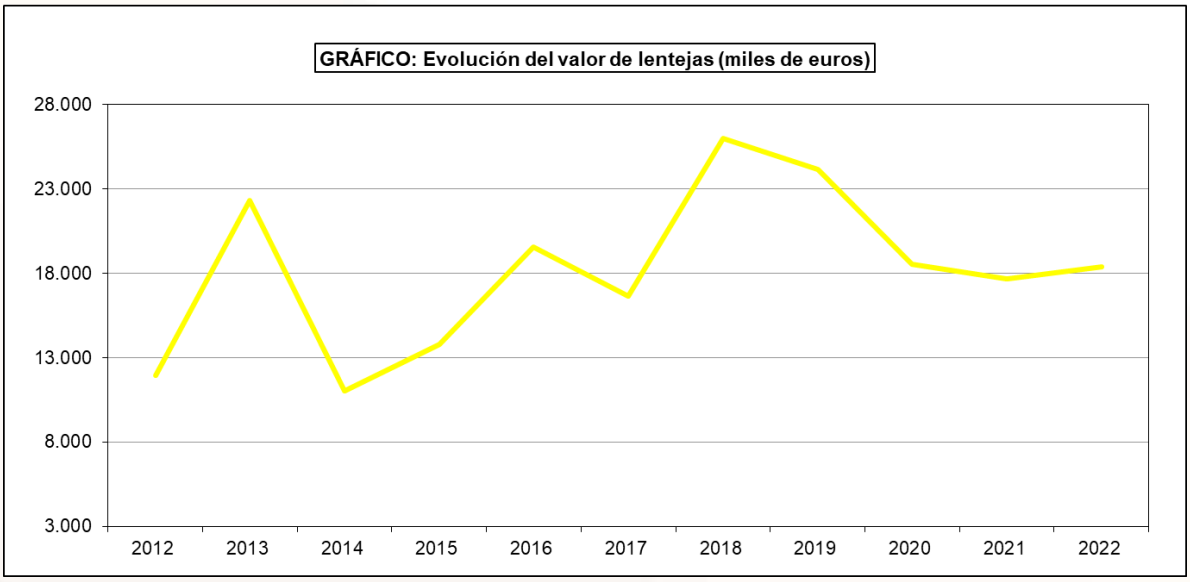
GRÁFICO: Evolución del valor de lentejas (miles de euros)
28.000
23.000
18.000
13.000
8.000
3.000
2012
2013
2014
2015
2016
2017
2018
2019
2020
2021
2022

7.2.4.2. LEGUMINOSAS GRANO-LENTEJAS:
Análisis provincial de superficie, rendimiento y producción, 2022

Provincias y Comunidades Autónomas	Superficie (hectáreas)			Rendimiento (kg/ha)		Producción de grano (toneladas)	Paja cosechada (toneladas)
	Secano	Regadío	Total	Secano	Regadío		
A Coruña	–	–	–	–	–	–	–
Lugo	–	–	–	–	–	–	–
Ourense	–	–	–	–	–	–	–
Pontevedra	–	–	–	–	–	–	–
GALICIA	**–**	**–**	**–**	**–**	**–**	**–**	**–**
P. DE ASTURIAS	**–**	**–**	**–**	**–**	**–**	**–**	**–**
CANTABRIA	**–**	**–**	**–**	**–**	**–**	**–**	**–**
Alava	36	–	36	1.000	–	36	–
Guipúzcoa	–	–	–	–	–	–	–
Vizcaya	1	–	1	700	–	1	–
PAÍS VASCO	**37**	**–**	**37**	**992**	**–**	**37**	**–**
NAVARRA	**23**	**49**	**72**	**531**	**974**	**60**	**–**
LA RIOJA	**3**	**–**	**3**	**1.000**	**–**	**3**	**1**
Huesca	16	1	17	950	2.100	17	–
Teruel	46	7	53	580	1.360	36	–
Zaragoza	98	5	103	504	1.930	59	24
ARAGÓN	**160**	**13**	**173**	**570**	**1.636**	**112**	**24**
Barcelona	70	11	81	1.006	2.200	95	–
Girona	4	–	4	463	–	2	–
Lleida	141	15	156	670	1.710	120	–
Tarragona	36	1	37	1.050	1.400	39	–
CATALUÑA	**251**	**27**	**278**	**815**	**1.898**	**256**	**–**
BALEARES	**6**	**–**	**6**	**865**	**–**	**5**	**5**
Avila	10	–	10	157	–	2	–
Burgos	801	–	801	500	–	401	120
León	30	–	30	320	–	10	4
Palencia	1.559	21	1.580	400	600	636	–
Salamanca	814	12	826	700	1.000	582	349
Segovia	199	15	214	700	1.100	156	93
Soria	353	–	353	135	–	48	–
Valladolid	7.707	–	7.707	500	–	3.854	–
Zamora	89	24	113	300	1.000	51	15
CASTILLA Y LEÓN	**11.562**	**72**	**11.634**	**491**	**904**	**5.740**	**581**

7.2.4.2. LEGUMINOSAS GRANO-LENTEJAS:
Análisis provincial de superficie, rendimiento y producción, 2022

Provincias y Comunidades Autónomas	Superficie (hectáreas)			Rendimiento (kg/ha)		Producción de grano (toneladas)	Paja cosechada (toneladas)
	Secano	Regadío	Total	Secano	Regadío		
MADRID	**349**	**8**	**357**	**827**	**1.494**	**302**	**243**
Albacete	7.161	622	7.783	675	1.850	5.984	1.197
Ciudad Real	461	69	530	420	1.300	283	–
Cuenca	16.354	266	16.620	650	1.800	11.109	1.666
Guadalajara	848	1	849	700	1.200	595	–
Toledo	1.990	50	2.040	400	800	836	100
CASTILLA–LA MANCHA	**26.814**	**1.008**	**27.822**	**636**	**1.746**	**18.807**	**2.963**
Alicante	–	–	–	–	–	–	–
Castellón	1	–	1	520	–	1	–
Valencia	–	–	–	–	–	–	–
C. VALENCIANA	**1**	**–**	**1**	**520**	**–**	**1**	**–**
R. DE MURCIA	**13**	**3**	**16**	**1.100**	**1.800**	**20**	**–**
Badajoz	–	4	4	–	1.830	7	–
Cáceres	–	–	–	–	–	–	–
EXTREMADURA	**–**	**4**	**4**	**–**	**1.830**	**7**	**–**
Almería	1	–	1	500	–	1	1
Cádiz	27	–	27	2.280	–	62	8
Córdoba	–	–	–	–	–	–	–
Granada	23	7	30	391	900	15	20
Huelva	–	–	–	–	–	–	–
Jaén	–	–	–	–	–	–	–
Málaga	–	–	–	–	–	–	–
Sevilla	6	2	8	400	1.200	5	–
ANDALUCÍA	**57**	**9**	**66**	**1.289**	**967**	**83**	**29**
Las Palmas	17	–	17	852	–	15	15
S.C. de Tenerife	–	–	–	–	–	–	–
CANARIAS	**17**	**–**	**17**	**852**	**–**	**15**	**15**
ESPAÑA	**39.293**	**1.193**	**40.486**	**597**	**1.659**	**25.448**	**3.861**

7.2.5.1. LEGUMINOSAS GRANO-GARBANZOS:
Serie histórica de superficie, rendimiento, producción, precio, valor

Años	Superficie (miles de hectáreas)	Rendimiento (qm/ha)	Producción (miles de toneladas)	Precio medio percibido por los agricultores (euros/100kg)	Valor (1) (miles de euros)
2012	33,8	5,9	20,0	65,42	13.104
2013	27,3	9,6	26,1	66,51	17.341
2014	38,6	8,8	34,0	54,87	18.631
2015	37,9	7,2	27,3	58,91	16.111
2016	33,7	11,1	37,4	61,51	23.017
2017	51,9	10,9	56,5	92,27	52.131
2018	70,6	13,0	91,5	117,15	107.141
2019	53,2	9,4	50,0	44,18	22.077
2020	38,4	12,1	46,5	51,34	23.849
2021	43,2	9,2	39,9	66,44	26.519
2022	36,1	8,7	31,4	76,18	23.923

(1) No se incluye el valor de la semilla selecta.

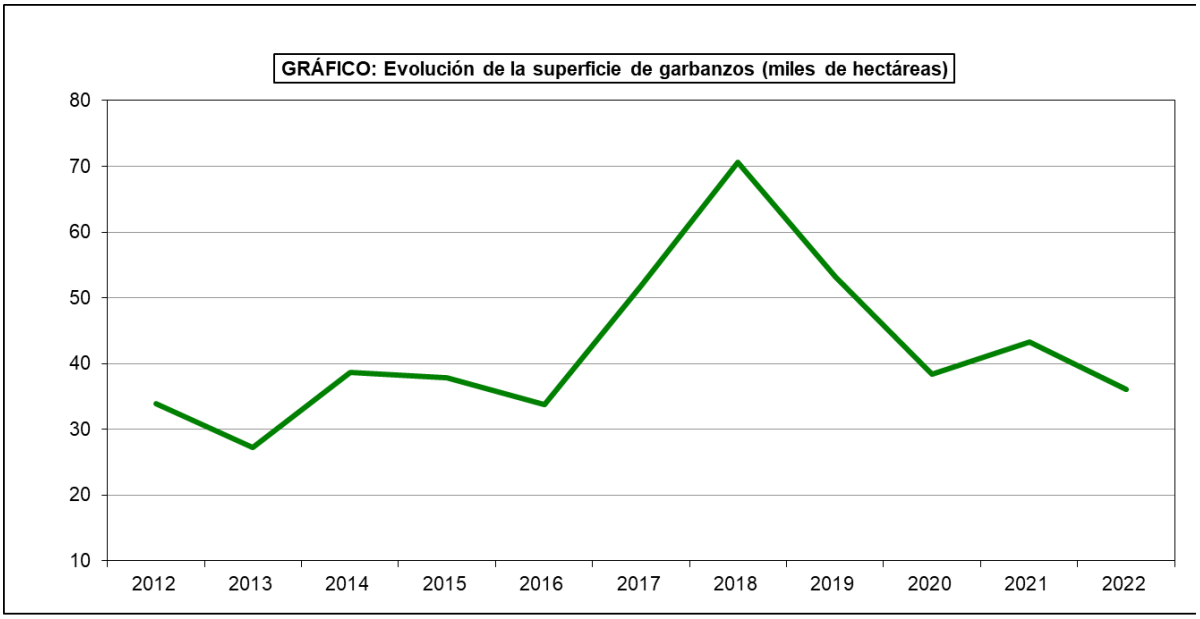
GRÁFICO: Evolución de la superficie de garbanzos (miles de hectáreas)
80
70
60
50
40
30
20
10
2012
2013
2014
2015
2016
2017
2018
2019
2020
2021
2022

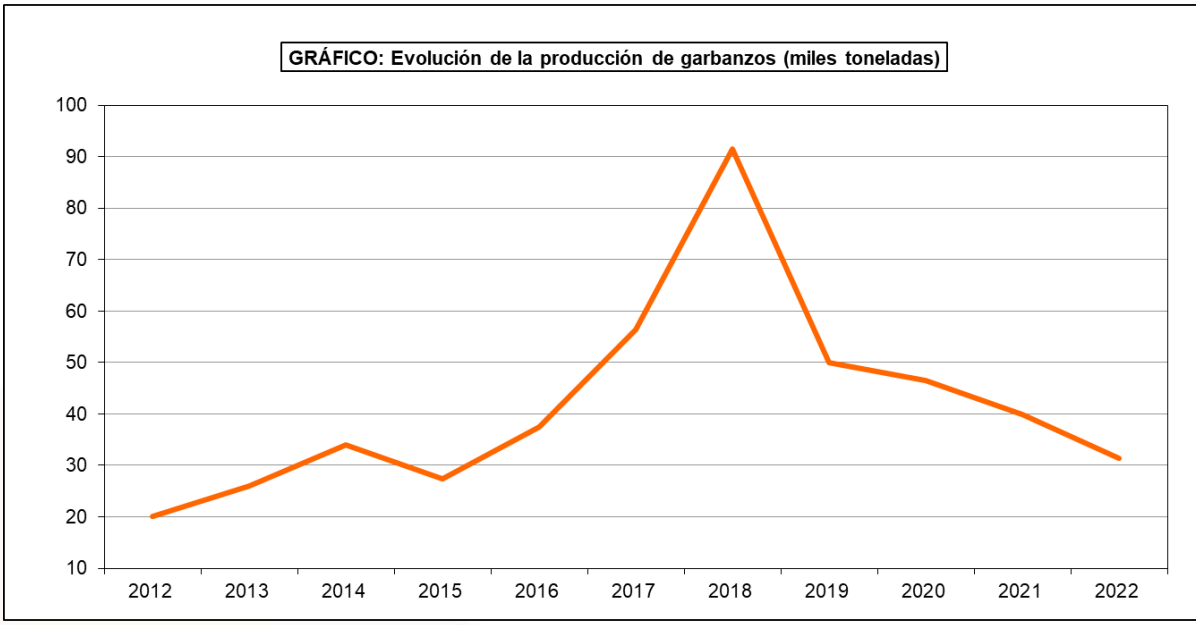
GRÁFICO: Evolución de la producción de garbanzos (miles toneladas)
100
90
80
70
60
50
40
30
20
10
2012
2013
2014
2015
2016
2017
2018
2019
2020
2021
2022

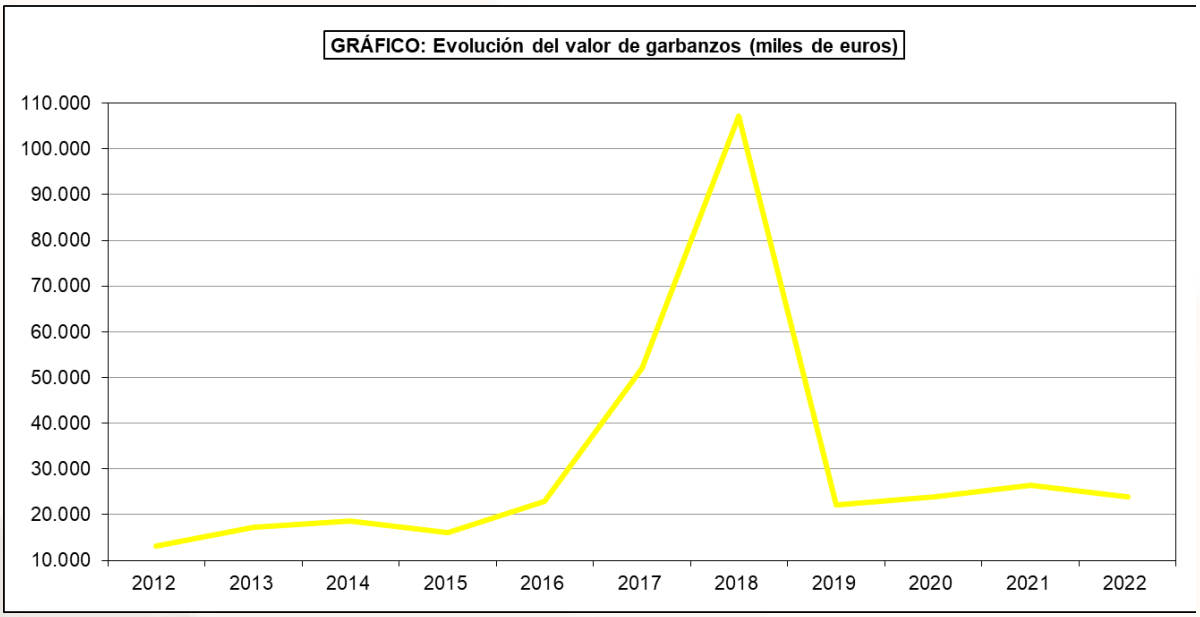
GRÁFICO: Evolución del valor de garbanzos (miles de euros)
110.000
100.000
90.000
80.000
70.000
60.000
50.000
40.000
30.000
20.000
10.000
2012
2013
2014
2015
2016
2017
2018
2019
2020
2021
2022

7.2.5.2. LEGUMINOSAS GRANO-GARBANZOS:
Análisis provincial de superficie, rendimiento y producción, 2022

Provincias y Comunidades Autónomas	Superficie (hectáreas)			Rendimiento (kg/ha)		Producción de grano (toneladas)	Paja cosechada (toneladas)
	Secano	Regadío	Total	Secano	Regadío		
A Coruña	–	–	–	–	–	–	–
Lugo	3	–	3	–	–	–	–
Ourense	10	3	13	1.150	1.150	15	–
Pontevedra	–	–	–	–	–	–	–
GALICIA	**13**	**3**	**16**	**885**	**1.150**	**15**	**–**
P. DE ASTURIAS	**–**	**–**	**–**	**–**	**–**	**–**	**–**
CANTABRIA	**–**	**–**	**–**	**–**	**–**	**–**	**–**
Alava	117	–	117	1.400	–	164	–
Guipúzcoa	–	–	–	–	–	–	–
Vizcaya	1	–	1	1.010	–	1	–
PAÍS VASCO	**118**	**–**	**118**	**1.397**	**–**	**165**	**–**
NAVARRA	**48**	**49**	**97**	**1.199**	**1.102**	**112**	**–**
LA RIOJA	**20**	**5**	**25**	**1.200**	**1.600**	**32**	**8**
Huesca	26	26	52	1.100	2.200	86	–
Teruel	4	–	4	530	–	2	–
Zaragoza	19	16	35	568	2.200	46	22
ARAGÓN	**49**	**42**	**91**	**847**	**2.200**	**134**	**22**
Barcelona	146	9	155	753	1.400	123	–
Girona	33	5	38	780	960	31	–
Lleida	112	26	138	719	1.597	122	–
Tarragona	43	8	51	1.205	1.400	63	–
CATALUÑA	**334**	**48**	**382**	**802**	**1.461**	**339**	**–**
BALEARES	**308**	**–**	**308**	**400**	**–**	**123**	**86**
Avila	172	6	178	287	1.355	57	–
Burgos	626	–	626	500	–	313	94
León	352	61	413	340	1.200	193	68
Palencia	253	15	268	500	800	139	–
Salamanca	1.640	75	1.715	600	1.100	1.067	427
Segovia	457	35	492	700	1.100	358	179
Soria	165	–	165	301	–	50	–
Valladolid	2.498	–	2.498	500	–	1.249	–
Zamora	1.551	185	1.736	500	1.000	961	288
CASTILLA Y LEÓN	**7.714**	**377**	**8.091**	**517**	**1.059**	**4.387**	**1.056**

7.2.5.2. LEGUMINOSAS GRANO-GARBANZOS:
Análisis provincial de superficie, rendimiento y producción, 2022

Provincias y Comunidades Autónomas	Superficie (hectáreas)			Rendimiento (kg/ha)		Producción de grano (toneladas)	Paja cosechada (toneladas)
	Secano	Regadío	Total	Secano	Regadío		
MADRID	**648**	**29**	**677**	**711**	**1.506**	**504**	**555**
Albacete	121	6	127	650	1.700	89	9
Ciudad Real	209	13	222	580	1.400	139	–
Cuenca	711	11	722	600	1.600	444	67
Guadalajara	769	60	829	700	1.500	628	–
Toledo	1.704	158	1.862	500	1.000	1.010	121
CASTILLA–LA MANCHA	**3.514**	**248**	**3.762**	**574**	**1.185**	**2.310**	**197**
Alicante	–	–	–	–	–	–	–
Castellón	3	–	3	560	–	2	–
Valencia	2	10	12	950	1.200	14	1
C. VALENCIANA	**5**	**10**	**15**	**716**	**1.200**	**16**	**1**
R. DE MURCIA	**37**	**21**	**58**	**1.190**	**2.200**	**90**	**16**
Badajoz	2.392	149	2.541	1.465	1.758	3.766	–
Cáceres	46	59	105	1.090	1.260	124	–
EXTREMADURA	**2.438**	**208**	**2.646**	**1.458**	**1.617**	**3.890**	**–**
Almería	160	–	160	405	–	65	32
Cádiz	2.204	141	2.345	1.529	2.950	3.786	1.650
Córdoba	2.530	454	2.984	900	1.200	2.822	1.185
Granada	898	67	965	230	539	243	241
Huelva	1.034	80	1.114	1.280	1.550	1.448	608
Jaén	182	52	234	600	1.200	172	72
Málaga	848	75	923	850	1.200	811	811
Sevilla	9.690	1.360	11.050	800	1.600	9.928	–
ANDALUCÍA	**17.546**	**2.229**	**19.775**	**902**	**1.547**	**19.275**	**4.599**
Las Palmas	14	1	15	692	1.000	11	–
S.C. de Tenerife	–	–	–	–	–	–	–
CANARIAS	**14**	**1**	**15**	**692**	**1.000**	**11**	**–**
ESPAÑA	**32.806**	**3.270**	**36.076**	**811**	**1.471**	**31.403**	**6.540**

7.2.6.1. LEGUMINOSAS GRANO-GUISANTES SECOS:
Serie histórica de superficie, rendimiento, producción, precio, valor

Años	Superficie (miles de hectáreas)	Rendimiento (qm/ha)	Producción (miles de toneladas)	Precio medio percibido por los agricultores (euros/100kg)	Valor (1) (miles de euros)
2012	153,5	7,9	121,0	26,65	32.251
2013	122,2	16,5	201,3	25,93	52.204
2014	139,4	10,2	141,9	25,46	36.116
2015	161,7	12,0	193,4	22,89	44.267
2016	155,4	17,6	274,0	20,66	56.599
2017	173,9	10,7	186,4	21,27	39.649
2018	149,0	17,6	262,6	20,04	52.618
2019	145,4	11,0	160,1	21,03	33.672
2020	117,0	19,0	222,5	21,51	47.861
2021	115,3	15,1	173,8	25,81	44.845
2022	122,5	10,8	132,9	37,46	49.791

(1) No se incluye el valor de la semilla selecta.

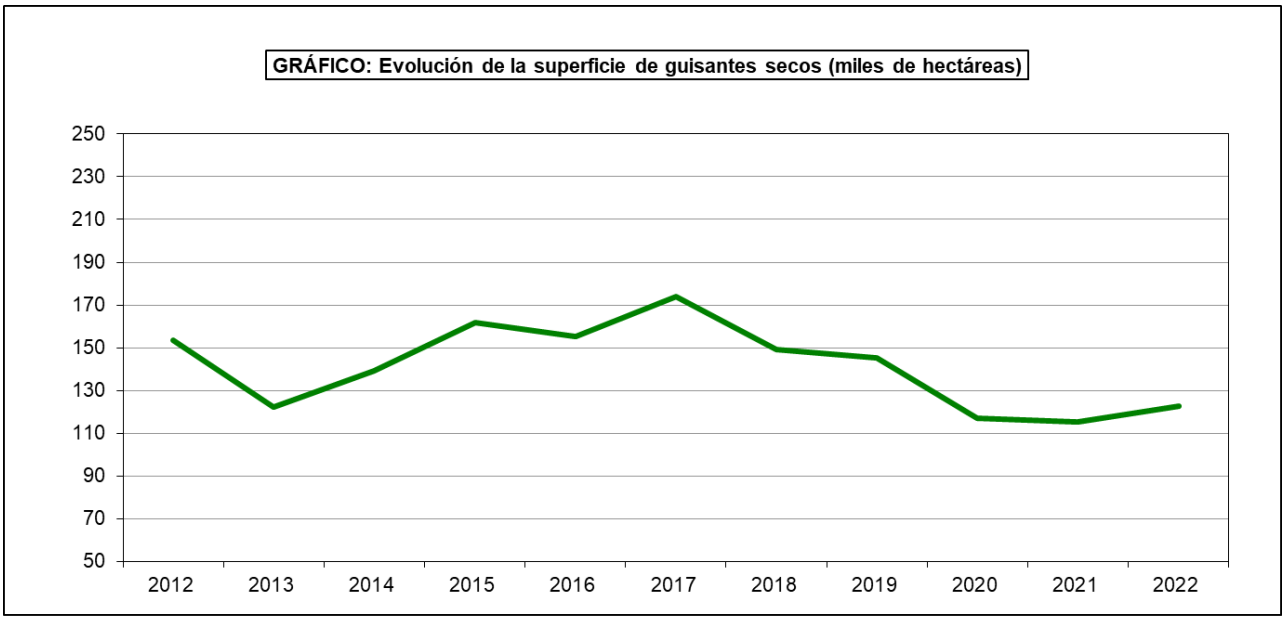
GRÁFICO: Evolución de la superficie de guisantes secos (miles de hectáreas)
250
230
210
190
170
150
130
110
90
70
50
2012
2013
2014
2015
2016
2017
2018
2019
2020
2021
2022

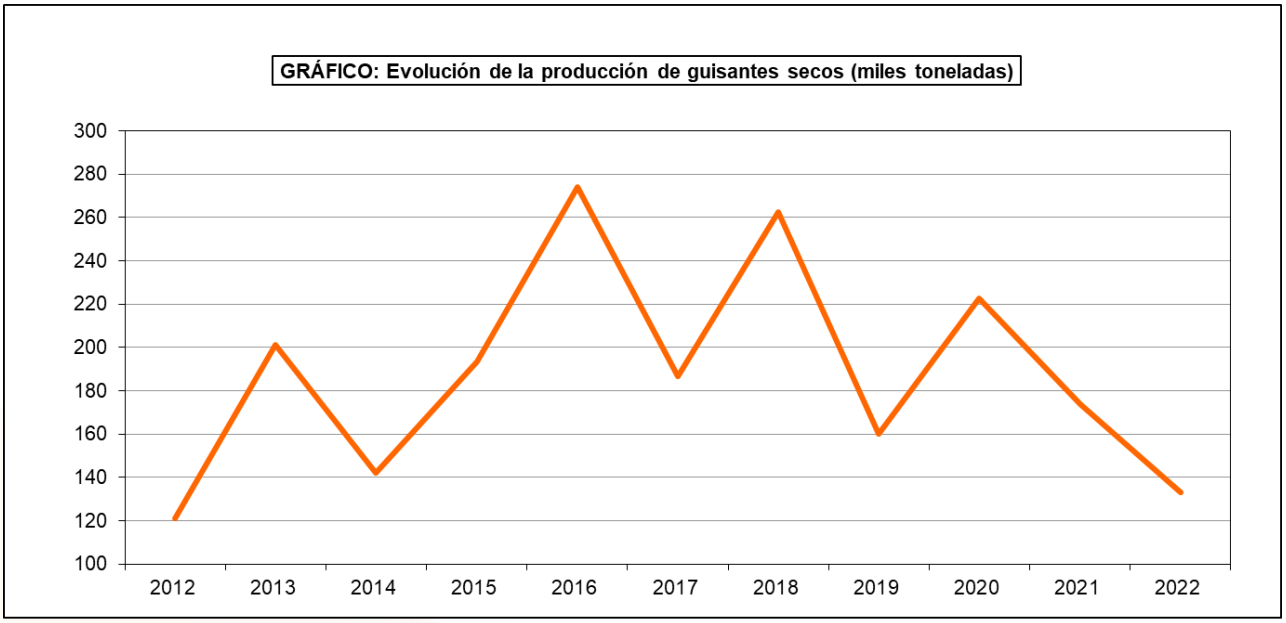
GRÁFICO: Evolución de la producción de guisantes secos (miles toneladas)
300
280
260
240
220
200
180
160
140
120
100
2012
2013
2014
2015
2016
2017
2018
2019
2020
2021
2022

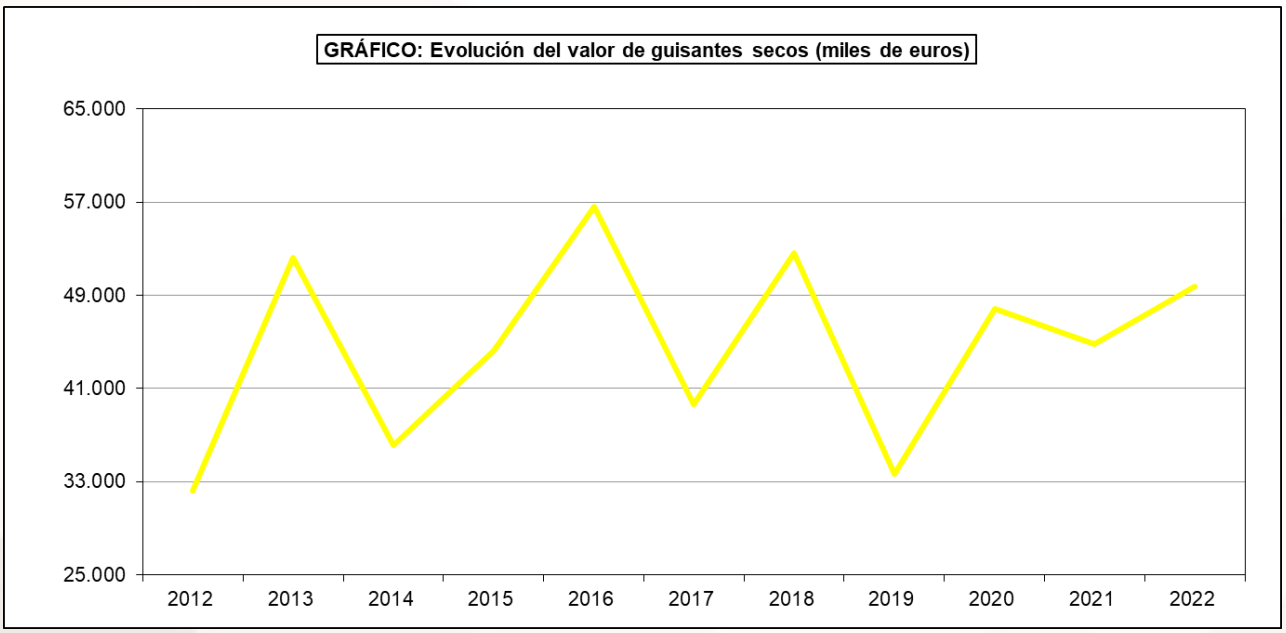
GRÁFICO: Evolución del valor de guisantes secos (miles de euros)
65.000
57.000
49.000
41.000
33.000
25.000
2012
2013
2014
2015
2016
2017
2018
2019
2020
2021
2022

7.2.6.2. LEGUMINOSAS GRANO-GUISANTES SECOS:
Serie histórica de superficie y producción según su utilización

Años	Consumo animal		Consumo humano	
	Superficie (miles de hectáreas)	Producción (miles de toneladas)	Superficie (miles de hectáreas)	Producción (miles de toneladas)
2012	143,3	120,2	10,2	0,9
2013	112,9	189,0	9,4	12,3
2014	127,3	132,7	12,0	9,2
2015	156,4	186,4	5,3	7,0
2016	155,2	273,9	0,2	0,1
2017	173,7	186,3	0,2	0,1
2018	148,7	262,2	0,4	0,3
2019	145,0	159,8	0,4	0,3
2020	114,7	222,4	2,3	0,0
2021	115,3	173,7	0,0	0,0
2022	122,5	132,9	0,0	0,0

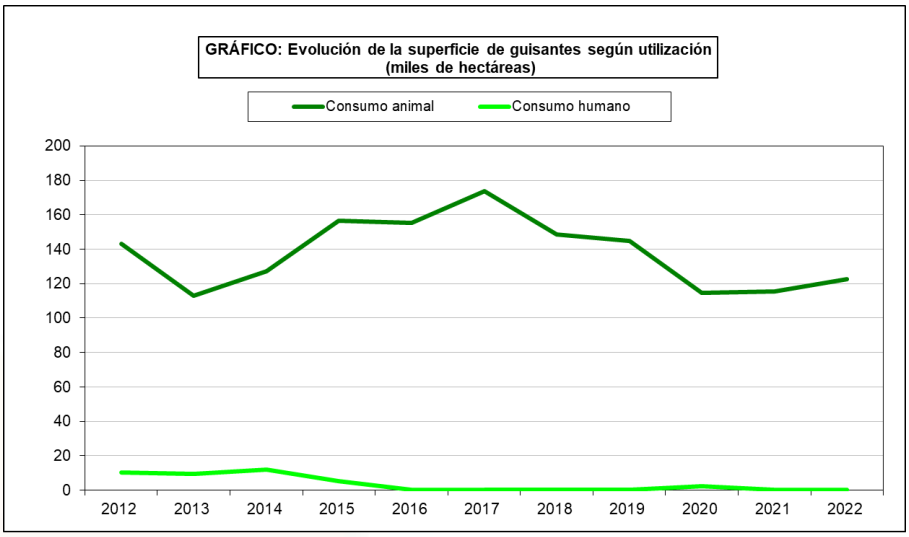

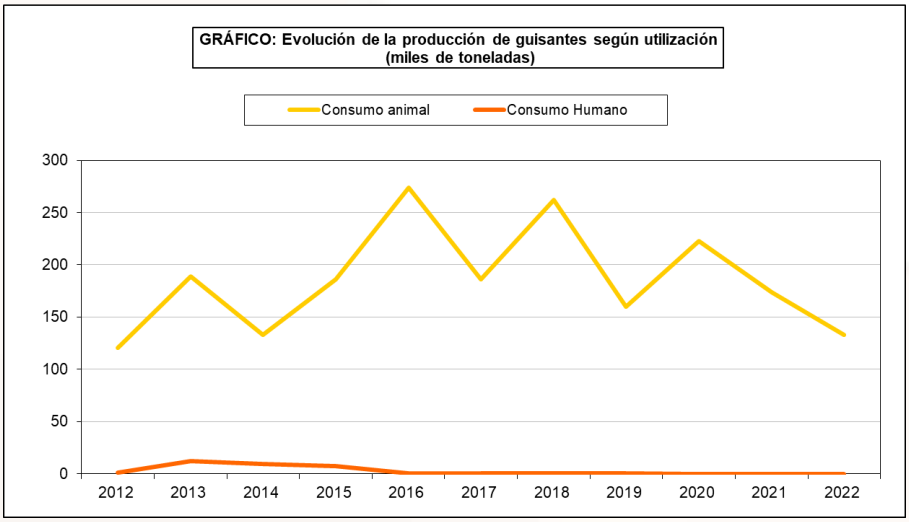

7.2.6.3. LEGUMINOSAS GRANO-GUISANTES SECOS:
Análisis provincial de superficie, rendimiento y producción, 2022

Provincias y Comunidades autónomas	Superficie (hectáreas)			Rendimiento (kg/ha)		Producción de grano (toneladas)	Paja cosechada (toneladas)
	Secano	Regadío	Total	Secano	Regadío		
A Coruña	–	–	–	–	–	–	–
Lugo	–	–	–	–	–	–	–
Ourense	–	–	–	–	–	–	–
Pontevedra	–	–	–	–	–	–	–
GALICIA	**–**	**–**	**–**	**–**	**–**	**–**	**–**
P. DE ASTURIAS	**–**	**–**	**–**	**–**	**–**	**–**	**–**
CANTABRIA	**–**	**–**	**–**	**–**	**–**	**–**	**–**
Alava	463	–	463	1.800	–	833	–
Guipúzcoa	–	–	–	–	–	–	–
Vizcaya	–	–	–	–	–	–	–
PAÍS VASCO	**463**	**–**	**463**	**1.800**	**–**	**833**	**–**
NAVARRA	**1.370**	**164**	**1.534**	**2.020**	**1.854**	**3.072**	**–**
LA RIOJA	**322**	**114**	**436**	**1.750**	**2.000**	**792**	**160**
Huesca	2.619	933	3.552	1.500	3.150	6.868	2.005
Teruel	494	41	535	796	2.120	480	29
Zaragoza	1.868	615	2.483	1.052	2.600	3.564	1.746
ARAGÓN	**4.981**	**1.589**	**6.570**	**1.262**	**2.911**	**10.912**	**3.780**
Barcelona	445	5	450	1.449	2.720	658	–
Girona	72	88	160	1.476	2.808	353	–
Lleida	3.416	1.382	4.798	1.519	1.856	7.754	–
Tarragona	465	14	479	1.085	1.400	524	–
CATALUÑA	**4.398**	**1.489**	**5.887**	**1.465**	**1.911**	**9.289**	**–**
BALEARES	**388**	**–**	**388**	**850**	**–**	**331**	**265**
Avila	542	81	623	606	1.559	455	91
Burgos	3.286	55	3.341	1.100	2.500	3.752	1.126
León	663	49	712	530	1.300	415	145
Palencia	4.711	362	5.073	800	1.500	4.312	–
Salamanca	1.535	131	1.666	900	1.500	1.578	818
Segovia	1.621	101	1.722	600	1.200	1.094	984
Soria	1.301	35	1.336	700	1.800	974	–
Valladolid	21.048	–	21.048	1.000	–	21.048	8.149
Zamora	6.309	1.159	7.468	700	3.000	7.893	789
CASTILLA Y LEÓN	**41.016**	**1.973**	**42.989**	**897**	**2.396**	**41.521**	**12.102**

7.2.6.3. LEGUMINOSAS GRANO-GUISANTES SECOS:
Análisis provincial de superficie, rendimiento y producción, 2022

Provincias y Comunidades autónomas	Superficie (hectáreas)			Rendimiento (kg/ha)		Producción de grano (toneladas)	Paja cosechada (toneladas)
	Secano	Regadío	Total	Secano	Regadío		
MADRID	**3.588**	**296**	**3.884**	**1.374**	**1.619**	**5.409**	**3.292**
Albacete	6.058	4.000	10.058	950	2.300	14.955	3.739
Ciudad Real	5.147	4.200	9.347	850	1.900	12.355	–
Cuenca	6.982	921	7.903	650	1.900	6.288	943
Guadalajara	5.957	381	6.338	500	500	3.169	–
Toledo	6.386	1.240	7.626	600	1.200	5.320	638
CASTILLA–LA MANCHA	**30.530**	**10.742**	**41.272**	**704**	**1.918**	**42.087**	**5.320**
Alicante	–	10	10	–	1.100	11	–
Castellón	–	–	–	–	–	–	–
Valencia	418	11	429	2.000	4.100	881	75
C. VALENCIANA	**418**	**21**	**439**	**2.000**	**2.671**	**892**	**75**
R. DE MURCIA	**54**	**10**	**64**	**1.100**	**2.050**	**80**	**23**
Badajoz	5.159	295	5.454	1.311	1.635	7.246	–
Cáceres	266	20	286	1.259	1.650	368	–
EXTREMADURA	**5.425**	**315**	**5.740**	**1.308**	**1.636**	**7.614**	**–**
Almería	32	11	43	450	1.091	26	18
Cádiz	664	74	738	1.045	2.110	850	845
Córdoba	5.086	425	5.511	900	1.200	5.087	–
Granada	1.217	336	1.553	237	814	563	369
Huelva	132	30	162	1.129	1.500	194	–
Jaén	111	–	111	600	–	67	32
Málaga	403	–	403	950	–	382	382
Sevilla	3.780	530	4.310	600	1.200	2.904	–
ANDALUCÍA	**11.425**	**1.406**	**12.831**	**739**	**1.161**	**10.073**	**1.646**
Las Palmas	8	5	13	982	1.100	13	3
S.C. de Tenerife	2	–	2	589	–	1	–
CANARIAS	**10**	**5**	**15**	**903**	**1.100**	**14**	**3**
ESPAÑA	**104.388**	**18.124**	**122.512**	**928**	**1.989**	**132.919**	**26.666**

7.2.6.4. LEGUMINOSAS GRANO-GUISANTES SECOS:
Análisis provincial de superficie y producción según su utilización, 2022

Provincias y Comunidades Autónomas	Consumo animal		Consumo humano	
	Superficie (hectáreas)	Producción (toneladas)	Superficie (hectáreas)	Producción (toneladas)
A Coruña	–	–	–	–
Lugo	–	–	–	–
Ourense	–	–	–	–
Pontevedra	–	–	–	–
GALICIA	**–**	**–**	**–**	**–**
P. DE ASTURIAS	**–**	**–**	**–**	**–**
CANTABRIA	**–**	**–**	**–**	**–**
Alava	463	833	–	–
Guipúzcoa	–	–	–	–
Vizcaya	–	–	–	–
PAÍS VASCO	**463**	**833**	**–**	**–**
NAVARRA	**1.534**	**3.072**	**–**	**–**
LA RIOJA	**436**	**792**	**–**	**–**
Huesca	3.552	6.868	–	–
Teruel	535	480	–	–
Zaragoza	2.483	3.564	–	–
ARAGÓN	**6.570**	**10.912**	**–**	**–**
Barcelona	450	658	–	–
Girona	160	353	–	–
Lleida	4.798	7.754	–	–
Tarragona	479	524	–	–
CATALUÑA	**5.887**	**9.289**	**–**	**–**
BALEARES	**388**	**331**	**–**	**–**
Avila	623	455	–	–
Burgos	3.341	3.752	–	–
León	712	415	–	–
Palencia	5.073	4.312	–	–
Salamanca	1.666	1.578	–	–
Segovia	1.722	1.094	–	–
Soria	1.336	974	–	–
Valladolid	21.048	21.048	–	–
Zamora	7.468	7.893	–	–
CASTILLA Y LEÓN	**42.989**	**41.521**	**–**	**–**

7.2.6.4. LEGUMINOSAS GRANO-GUISANTES SECOS:
Análisis provincial de superficie y producción según su utilización, 2022

Provincias y Comunidades Autónomas	Consumo animal		Consumo humano	
	Superficie (hectáreas)	Producción (toneladas)	Superficie (hectáreas)	Producción (toneladas)
MADRID	**3.884**	**5.409**	**–**	**–**
Albacete	10.058	14.955	–	–
Ciudad Real	9.347	12.355	–	–
Cuenca	7.903	6.288	–	–
Guadalajara	6.338	3.169	–	–
Toledo	7.626	5.320	–	–
CASTILLA-LA MANCHA	**41.272**	**42.087**	**–**	**–**
Alicante	10	11	–	–
Castellón	–	–	–	–
Valencia	429	881	–	–
C. VALENCIANA	**439**	**892**	**–**	**–**
R. DE MURCIA	**55**	**66**	**9**	**14**
Badajoz	5.454	7.246	–	–
Cáceres	286	368	–	–
EXTREMADURA	**5.740**	**7.614**	**–**	**–**
Almería	43	26	–	–
Cádiz	738	850	–	–
Córdoba	5.511	5.087	–	–
Granada	1.538	550	15	13
Huelva	162	194	–	–
Jaén	111	67	–	–
Málaga	403	382	–	–
Sevilla	4.310	2.904	–	–
ANDALUCÍA	**12.816**	**10.060**	**15**	**13**
Las Palmas	–	–	13	13
S.C. de Tenerife	–	–	2	1
CANARIAS	**–**	**–**	**15**	**14**
ESPAÑA	**122.473**	**132.878**	**39**	**41**

7.2.7.1. LEGUMINOSAS GRANO-VEZA: Serie histórica de superficie, rendimiento, producción, precio y valor

Años	Superficie (miles de hectáreas)	Rendimiento (qm/ha)	Producción (miles de toneladas)	Precio medio percibido por los agricultores (euros/100kg)	Valor (1) (miles de euros)
2012	100,2	6,0	60,1	26,36	15.834
2013	71,4	11,9	85,3	30,84	26.307
2014	94,7	8,3	79,0	34,54	27.301
2015	104,0	8,2	85,6	38,80	33.211
2016	94,0	12,2	114,9	29,43	33.824
2017	127,0	5,7	72,2	34,07	24.609
2018	103,1	13,1	135,6	22,60	30.639
2019	78,1	8,0	62,5	23,51	14.686
2020	82,6	13,6	112,4	21,29	23.931
2021	79,7	10,3	82,4	23,77	19.580
2022	77,0	7,5	57,4	43,39	24.893

(1) No se incluye el valor de la semilla selecta.

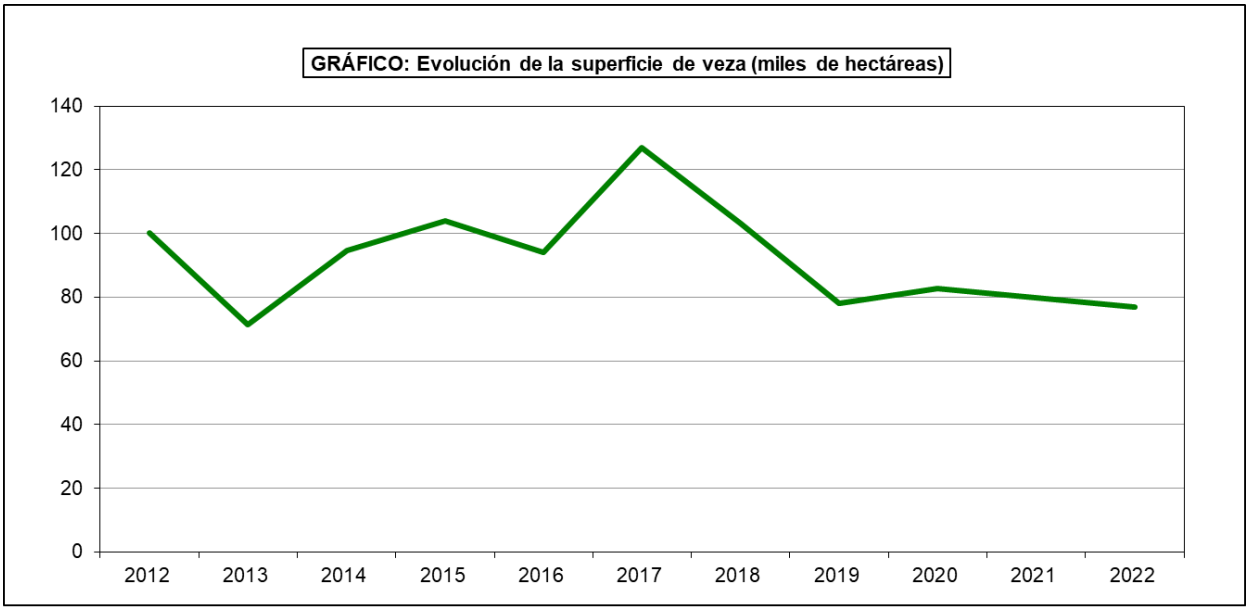
GRÁFICO: Evolución de la superficie de veza (miles de hectáreas)
140
120
100
80
60
40
20
0
2012
2013
2014
2015
2016
2017
2018
2019
2020
2021
2022

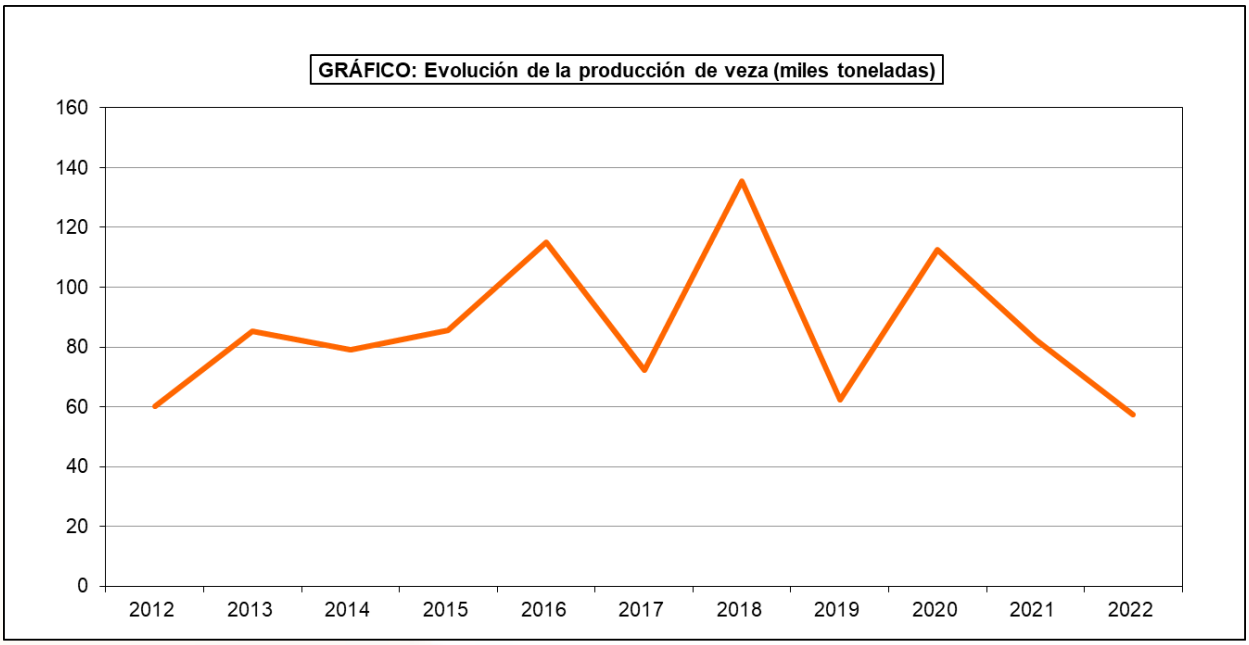
GRÁFICO: Evolución de la producción de veza (miles toneladas)
160
140
120
100
80
60
40
20
0
2012
2013
2014
2015
2016
2017
2018
2019
2020
2021
2022

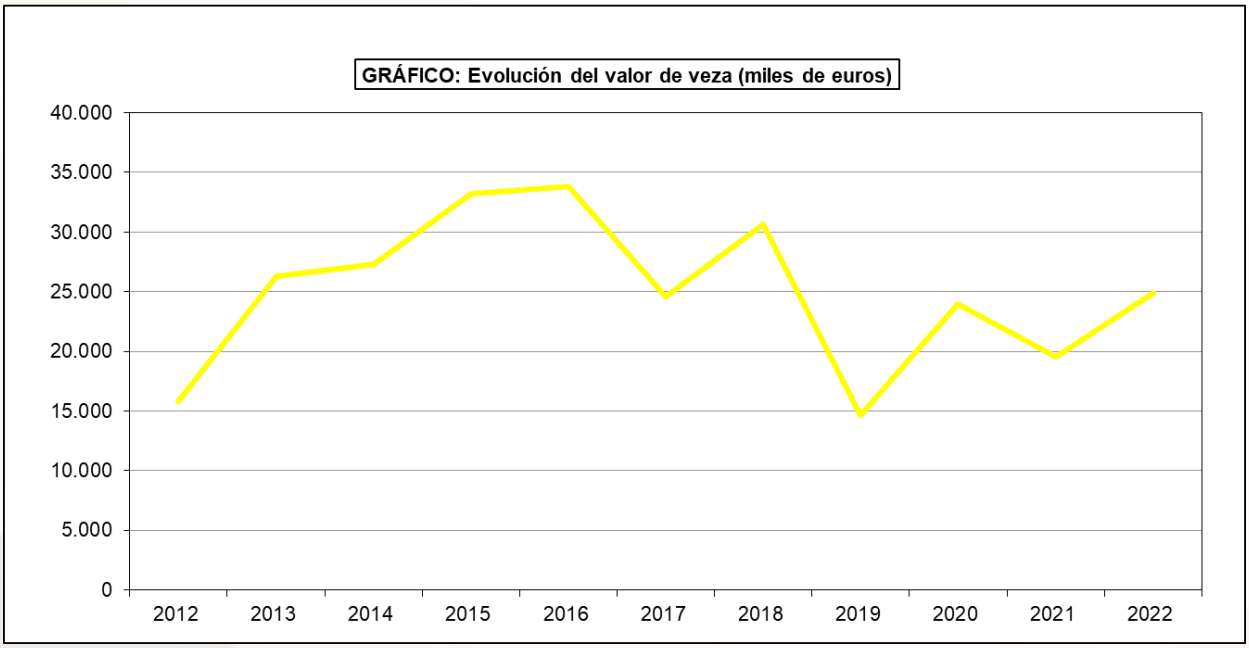
GRÁFICO: Evolución del valor de veza (miles de euros)
40.000
35.000
30.000
25.000
20.000
15.000
10.000
5.000
0
2012
2013
2014
2015
2016
2017
2018
2019
2020
2021
2022

7.2.7.2. LEGUMINOSAS GRANO-VEZA: Análisis provincial de superficie, rendimiento y producción, 2022

Provincias y Comunidades Autónomas	Superficie (hectáreas)			Rendimiento (kg/ha)		Producción de grano (toneladas)	Paja cosechada (toneladas)
	Secano	Regadío	Total	Secano	Regadío		
A Coruña	–	–	–	–	–	–	–
Lugo	–	–	–	–	–	–	–
Ourense	–	–	–	–	–	–	–
Pontevedra	–	–	–	–	–	–	–
GALICIA	**–**	**–**	**–**	**–**	**–**	**–**	**–**
P. DE ASTURIAS	**–**	**–**	**–**	**–**	**–**	**–**	**–**
CANTABRIA	**–**	**–**	**–**	**–**	**–**	**–**	**–**
Alava	19	–	19	990	–	19	–
Guipúzcoa	–	–	–	–	–	–	–
Vizcaya	–	–	–	–	–	–	–
PAÍS VASCO	**19**	**–**	**19**	**990**	**–**	**19**	**–**
NAVARRA	**658**	**11**	**669**	**726**	**595**	**484**	**–**
LA RIOJA	**318**	**79**	**397**	**800**	**1.100**	**341**	**130**
Huesca	2.192	585	2.777	1.200	2.900	4.327	1.298
Teruel	1.108	114	1.222	732	1.973	1.035	16
Zaragoza	4.131	1.730	5.861	560	1.760	5.358	2.625
ARAGÓN	**7.431**	**2.429**	**9.860**	**774**	**2.045**	**10.720**	**3.939**
Barcelona	–	–	–	–	–	–	–
Girona	1	–	1	1.500	–	2	–
Lleida	80	76	156	1.082	1.640	211	–
Tarragona	50	15	65	1.038	1.600	76	–
CATALUÑA	**131**	**91**	**222**	**1.068**	**1.633**	**289**	**–**
BALEARES	**–**	**–**	**–**	**–**	**–**	**–**	**–**
Avila	78	9	87	184	1.280	26	7
Burgos	5.770	93	5.863	1.000	2.400	5.993	1.798
León	1.583	206	1.789	340	1.100	765	306
Palencia	10.917	728	11.645	400	600	4.804	963
Salamanca	1.860	234	2.094	800	1.500	1.839	1.103
Segovia	4.640	138	4.778	600	1.200	2.950	2.655
Soria	693	16	709	850	2.100	623	–
Valladolid	4.583	–	4.583	500	–	2.292	917
Zamora	3.720	202	3.922	400	2.900	2.074	207
CASTILLA Y LEÓN	**33.844**	**1.626**	**35.470**	**571**	**1.251**	**21.366**	**7.956**

7.2.7.2. LEGUMINOSAS GRANO-VEZA: Análisis provincial de superficie, rendimiento y producción, 2022

Provincias y Comunidades Autónomas	Superficie (hectáreas)			Rendimiento (kg/ha)		Producción de grano (toneladas)	Paja cosechada (toneladas)
	Secano	Regadío	Total	Secano	Regadío		
MADRID	**1.015**	**133**	**1.148**	**1.093**	**1.483**	**1.307**	**1.024**
Albacete	5.175	431	5.606	750	1.900	4.700	940
Ciudad Real	2.262	412	2.674	880	1.700	2.691	–
Cuenca	5.739	190	5.929	550	1.700	3.479	522
Guadalajara	3.401	93	3.494	700	2.000	2.567	–
Toledo	4.576	357	4.933	600	1.200	3.174	381
CASTILLA–LA MANCHA	**21.153**	**1.483**	**22.636**	**669**	**1.657**	**16.611**	**1.843**
Alicante	207	30	237	450	600	111	–
Castellón	19	–	19	550	–	10	–
Valencia	78	31	109	1.900	3.200	247	20
C. VALENCIANA	**304**	**61**	**365**	**828**	**1.921**	**368**	**20**
R. DE MURCIA	**167**	**32**	**199**	**2.070**	**2.950**	**440**	**170**
Badajoz	183	143	326	855	1.126	317	–
Cáceres	13	122	135	823	1.052	139	–
EXTREMADURA	**196**	**265**	**461**	**853**	**1.092**	**456**	**–**
Almería	130	–	130	484	–	63	25
Cádiz	876	66	942	1.285	2.200	1.270	1.200
Córdoba	102	43	145	900	1.200	143	143
Granada	1.228	313	1.541	321	1.507	866	779
Huelva	30	–	30	800	–	24	30
Jaén	34	18	52	850	1.200	51	51
Málaga	1.838	–	1.838	1.100	–	2.022	2.022
Sevilla	800	40	840	600	1.200	528	–
ANDALUCÍA	**5.038**	**480**	**5.518**	**839**	**1.538**	**4.967**	**4.250**
Las Palmas	–	–	–	–	–	–	–
S.C. de Tenerife	4	–	4	589	–	2	2
CANARIAS	**4**	**–**	**4**	**589**	**–**	**2**	**2**
ESPAÑA	**70.278**	**6.690**	**76.968**	**658**	**1.664**	**57.370**	**19.334**

7.2.8.1. LEGUMINOSAS GRANO-YEROS:
Serie histórica de superficie, rendimiento, producción, precio y valor

Años	Superficie (miles de hectáreas)	Rendimiento (qm/ha)	Producción (miles de toneladas)	Precio medio percibido por los agricultores (euros/100kg)	Valor (1) (miles de euros)
2012	73,1	8,2	60,1	24,14	14.519
2013	84,1	10,7	90,2	23,23	20.945
2014	105,2	9,8	103,2	21,24	21.929
2015	74,2	9,6	71,0	24,16	17.159
2016	71,8	12,9	92,6	18,98	17.573
2017	65,7	8,4	54,9	17,68	9.701
2018	54,9	11,5	63,1	17,19	10.839
2019	43,1	7,3	31,5	19,10	6.016
2020	43,6	13,7	59,6	18,65	11.117
2021	43,2	10,9	47,3	21,30	10.069
2022	48,3	7,8	37,7	39,46	14.882

(1) No se incluye el valor de la semilla selecta.

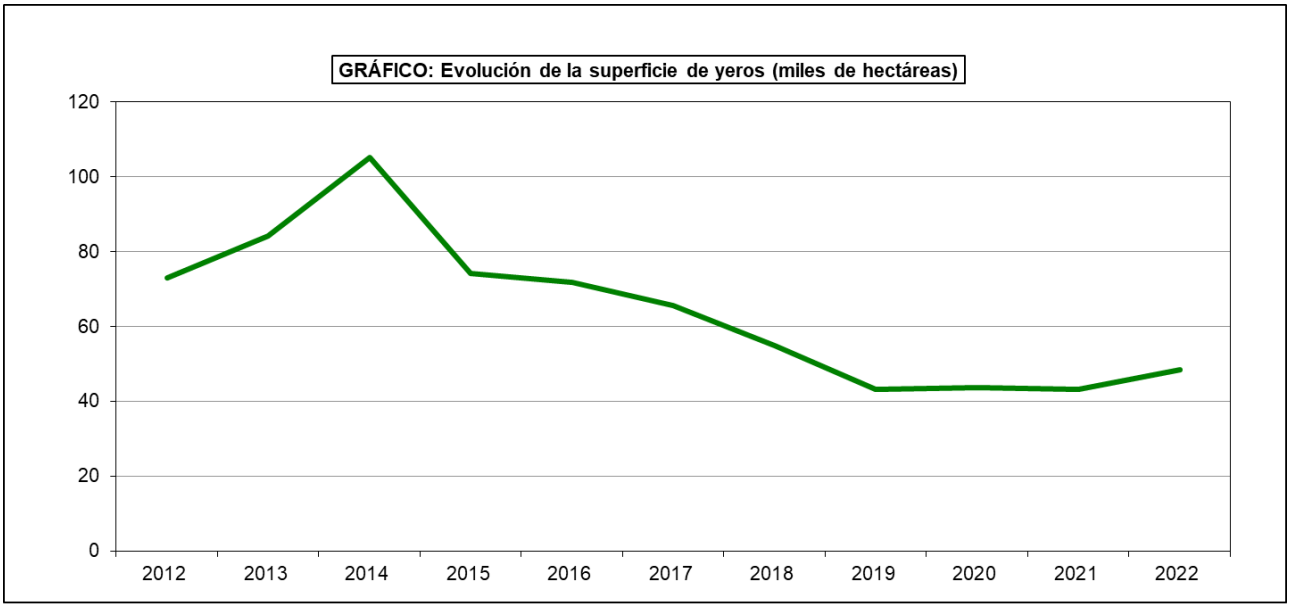
GRÁFICO: Evolución de la superficie de yeros (miles de hectáreas)
120
100
80
60
40
20
0
2012
2013
2014
2015
2016
2017
2018
2019
2020
2021
2022

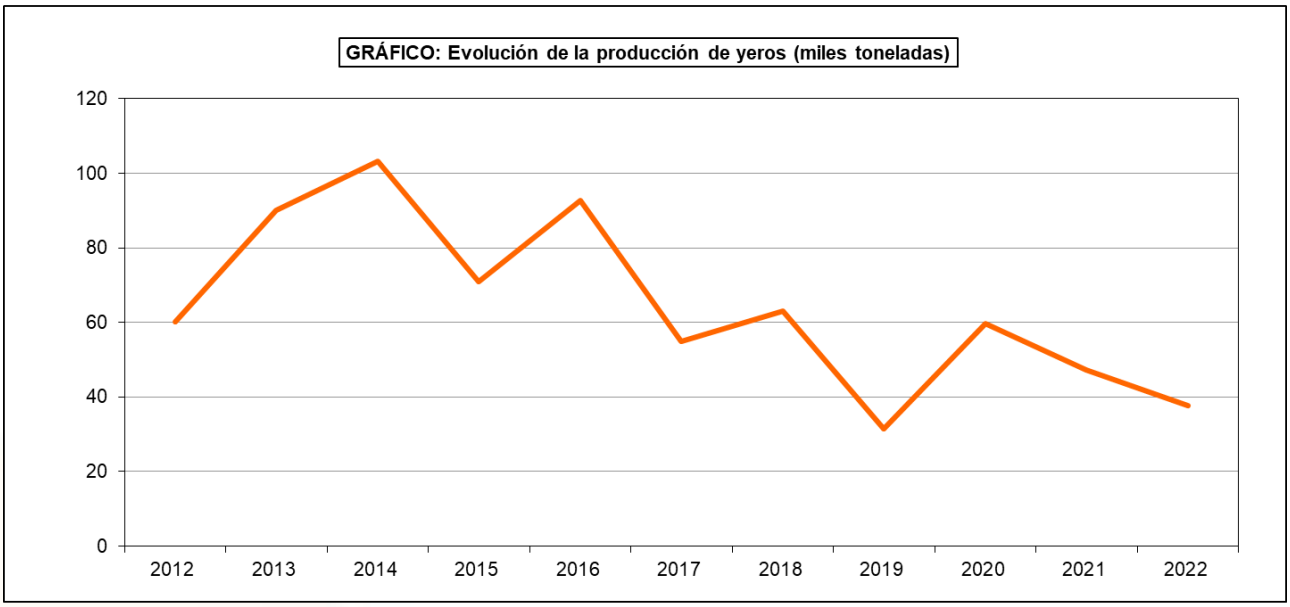
GRÁFICO: Evolución de la producción de yeros (miles toneladas)
120
100
80
60
40
20
0
2012
2013
2014
2015
2016
2017
2018
2019
2020
2021
2022

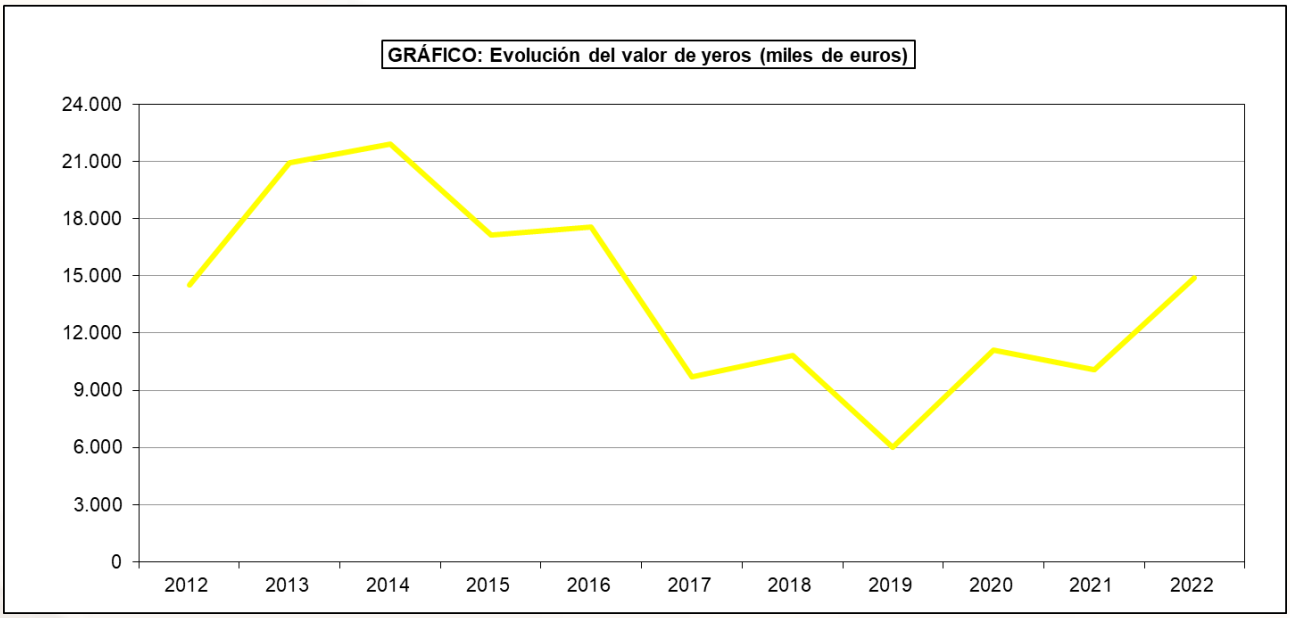
GRÁFICO: Evolución del valor de yeros (miles de euros)
24.000
21.000
18.000
15.000
12.000
9.000
6.000
3.000
0
2012
2013
2014
2015
2016
2017
2018
2019
2020
2021
2022

7.2.8.2. LEGUMINOSAS GRANO-YEROS: Análisis provincial de superficie, rendimiento y producción, 2022

Provincias y Comunidades Autónomas	Superficie (hectáreas)			Rendimiento (kg/ha)		Producción de grano (toneladas)	Paja cosechada (toneladas)
	Secano	Regadío	Total	Secano	Regadío		
A Coruña	–	–	–	–	–	–	–
Lugo	–	–	–	–	–	–	–
Ourense	–	–	–	–	–	–	–
Pontevedra	–	–	–	–	–	–	–
GALICIA	**–**	**–**	**–**	**–**	**–**	**–**	**–**
P. DE ASTURIAS	**–**	**–**	**–**	**–**	**–**	**–**	**–**
CANTABRIA	**–**	**–**	**–**	**–**	**–**	**–**	**–**
Alava	–	–	–	–	–	–	–
Guipúzcoa	–	–	–	–	–	–	–
Vizcaya	–	–	–	–	–	–	–
PAÍS VASCO	**–**	**–**	**–**	**–**	**–**	**–**	**–**
NAVARRA	**4**	**–**	**4**	**1.120**	**–**	**4**	**–**
LA RIOJA	**–**	**–**	**–**	**–**	**–**	**–**	**–**
Huesca	11	–	11	1.050	–	12	–
Teruel	1.502	39	1.541	641	1.837	1.035	8
Zaragoza	788	14	802	849	2.280	701	343
ARAGÓN	**2.301**	**53**	**2.354**	**714**	**1.954**	**1.748**	**351**
Barcelona	39	–	39	677	–	26	–
Girona	–	–	–	–	–	–	–
Lleida	24	5	29	582	1.729	23	–
Tarragona	26	1	27	1.300	1.800	36	–
CATALUÑA	**89**	**6**	**95**	**833**	**1.741**	**85**	**–**
BALEARES	**–**	**–**	**–**	**–**	**–**	**–**	**–**
Avila	28	–	28	539	–	15	4
Burgos	1.395	–	1.395	1.200	–	1.674	502
León	–	–	–	–	–	–	–
Palencia	159	1	160	400	600	64	–
Salamanca	72	–	72	700	–	50	20
Segovia	354	–	354	600	–	212	106
Soria	5.043	39	5.082	1.000	2.300	5.133	–
Valladolid	1.398	–	1.398	600	–	839	–
Zamora	99	–	99	400	–	40	4
CASTILLA Y LEÓN	**8.548**	**40**	**8.588**	**929**	**2.258**	**8.027**	**636**

7.2.8.2. LEGUMINOSAS GRANO-YEROS: Análisis provincial de superficie, rendimiento y producción, 2022

Provincias y Comunidades Autónomas	Superficie (hectáreas)			Rendimiento (kg/ha)		Producción de grano (toneladas)	Paja cosechada (toneladas)
	Secano	Regadío	Total	Secano	Regadío		
MADRID	**1.320**	**45**	**1.365**	**1.045**	**1.466**	**1.445**	**365**
Albacete	7.872	319	8.191	800	1.700	6.840	1.026
Ciudad Real	2.004	305	2.309	750	1.900	2.083	–
Cuenca	13.938	400	14.338	600	1.990	9.159	1.374
Guadalajara	5.088	6	5.094	800	2.000	4.082	–
Toledo	4.543	220	4.763	600	1.000	2.946	353
CASTILLA–LA MANCHA	**33.445**	**1.250**	**34.695**	**686**	**1.720**	**25.110**	**2.753**
Alicante	73	1	74	470	700	35	–
Castellón	3	–	3	530	–	2	–
Valencia	450	3	453	1.900	3.200	865	81
C. VALENCIANA	**526**	**4**	**530**	**1.694**	**2.575**	**902**	**81**
R. DE MURCIA	**98**	**1**	**99**	**1.100**	**1.450**	**109**	**53**
Badajoz	1	–	1	1.240	–	1	–
Cáceres	–	–	–	–	–	–	–
EXTREMADURA	**1**	**–**	**1**	**1.240**	**–**	**1**	**–**
Almería	171	14	185	507	2.400	120	48
Cádiz	–	–	–	–	–	–	–
Córdoba	3	3	6	900	1.200	6	–
Granada	304	30	334	222	650	87	73
Huelva	–	–	–	–	–	–	–
Jaén	3	–	3	400	–	1	2
Málaga	49	11	60	1.000	1.500	66	66
Sevilla	–	5	5	–	800	4	–
ANDALUCÍA	**530**	**63**	**593**	**391**	**1.225**	**284**	**189**
Las Palmas	–	–	–	–	–	–	–
S.C. de Tenerife	–	–	–	–	–	–	–
CANARIAS	**–**	**–**	**–**	**–**	**–**	**–**	**–**
ESPAÑA	**46.862**	**1.462**	**48.324**	**751**	**1.716**	**37.715**	**4.428**

7.2.9.1. LEGUMINOSAS GRANO-ALTRAMUZ:
Serie histórica de superficie, rendimiento, producción, precio y valor

Años	Superficie (miles de hectáreas)	Rendimiento (qm/ha)	Producción (miles de toneladas)	Precio medio percibido por los agricultores (euros/100kg)	Valor (1) (miles de euros)
2012	6,7	4,2	2,8	26,81	753
2013	3,7	6,9	2,5	29,09	730
2014	4,7	6,3	3,0	35,34	1.047
2015	3,9	7,3	2,8	34,26	975
2016	3,6	9,4	3,4	30,79	1.039
2017	3,6	8,7	3,1	32,52	1.017
2018	3,0	9,3	2,8	30,98	863
2019	2,4	6,8	1,7	33,99	562
2020	2,4	8,4	2,4	28,41	677
2021	2,8	9,9	2,7	33,41	908
2022	2,7	7,9	2,1	44,49	948

(1) No se incluye el valor de la semilla selecta.

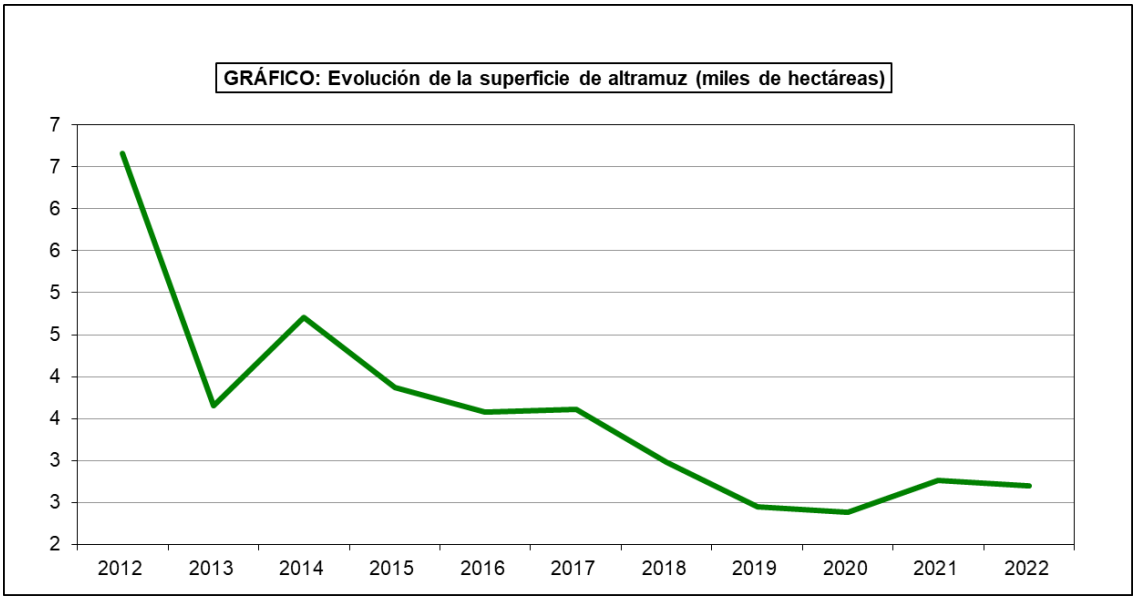
GRÁFICO: Evolución de la superficie de altramuz (miles de hectáreas)
7
7
6
6
5
5
4
4
3
3
2
2012
2013
2014
2015
2016
2017
2018
2019
2020
2021
2022

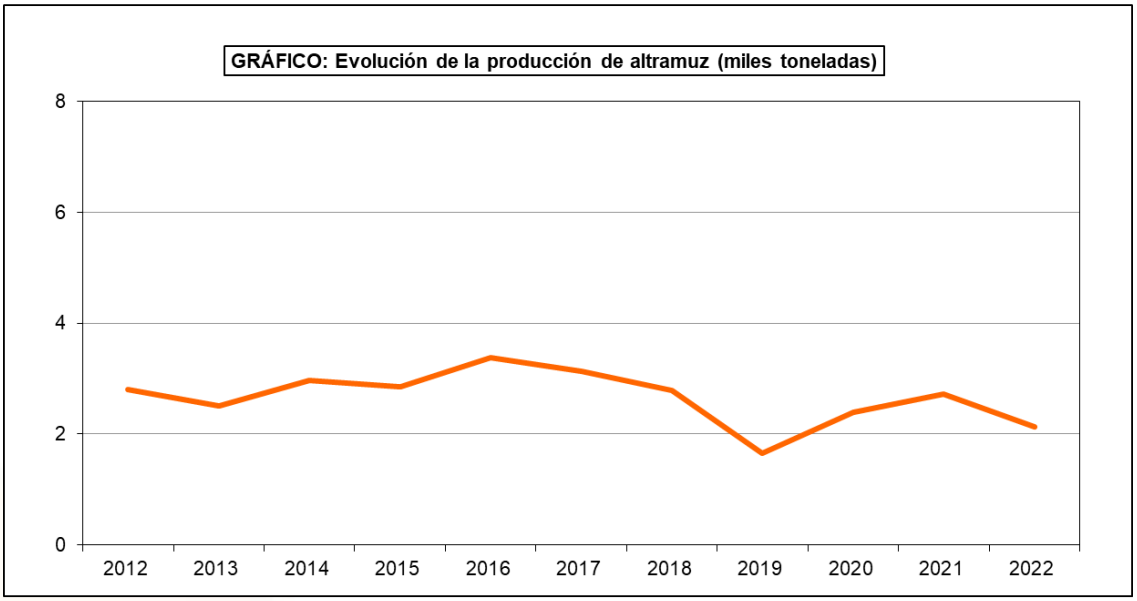
GRÁFICO: Evolución de la producción de altramuz (miles toneladas)
8
6
4
2
0
2012
2013
2014
2015
2016
2017
2018
2019
2020
2021
2022

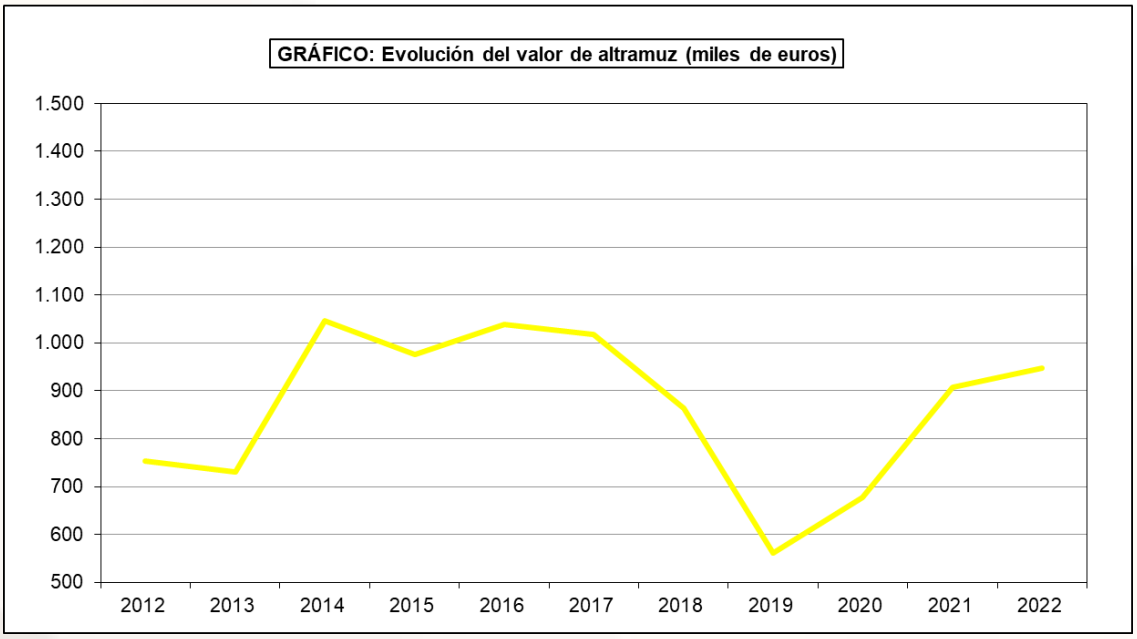
GRÁFICO: Evolución del valor de altramuz (miles de euros)
1.500
1.400
1.300
1.200
1.100
1.000
900
800
700
600
500
2012
2013
2014
2015
2016
2017
2018
2019
2020
2021
2022

7.2.9.2. LEGUMINOSAS GRANO-ALTRAMUZ:
Análisis provincial de superficie, rendimiento y producción, 2022

Provincias y Comunidades Autónomas	Superficie (hectáreas)			Rendimiento (kg/ha)		Producción de grano (toneladas)	Paja cosechada (toneladas)
	Secano	Regadío	Total	Secano	Regadío		
A Coruña	–	–	–	–	–	–	–
Lugo	–	–	–	–	–	–	–
Ourense	–	–	–	–	–	–	–
Pontevedra	–	–	–	–	–	–	–
GALICIA	**–**	**–**	**–**	**–**	**–**	**–**	**–**
P. DE ASTURIAS	**–**	**–**	**–**	**–**	**–**	**–**	**–**
CANTABRIA	**–**	**–**	**–**	**–**	**–**	**–**	**–**
Alava	–	–	–	–	–	–	–
Guipúzcoa	–	–	–	–	–	–	–
Vizcaya	–	–	–	–	–	–	–
PAÍS VASCO	**–**	**–**	**–**	**–**	**–**	**–**	**–**
NAVARRA	**–**	**–**	**–**	**–**	**–**	**–**	**–**
LA RIOJA	**–**	**–**	**–**	**–**	**–**	**–**	**–**
Huesca	–	–	–	–	–	–	–
Teruel	–	–	–	–	–	–	–
Zaragoza	2	–	2	1.000	–	2	–
ARAGÓN	**2**	**–**	**2**	**1.000**	**–**	**2**	**–**
Barcelona	–	–	–	–	–	–	–
Girona	6	1	7	900	750	6	–
Lleida	–	–	–	–	–	–	–
Tarragona	–	–	–	–	–	–	–
CATALUÑA	**6**	**1**	**7**	**900**	**750**	**6**	**–**
BALEARES	**–**	**–**	**–**	**–**	**–**	**–**	**–**
Avila	–	–	–	–	–	–	–
Burgos	–	–	–	–	–	–	–
León	18	–	18	320	–	6	–
Palencia	–	–	–	–	–	–	–
Salamanca	–	–	–	–	–	–	–
Segovia	47	–	47	600	–	28	14
Soria	–	–	–	–	–	–	–
Valladolid	–	2	2	–	1.500	3	–
Zamora	8	–	8	1.000	–	8	–
CASTILLA Y LEÓN	**73**	**2**	**75**	**575**	**1.500**	**45**	**14**

7.2.9.2. LEGUMINOSAS GRANO-ALTRAMUZ:
Análisis provincial de superficie, rendimiento y producción, 2022

Provincias y Comunidades Autónomas	Superficie (hectáreas)			Rendimiento (kg/ha)		Producción de grano (toneladas)	Paja cosechada (toneladas)
	Secano	Regadío	Total	Secano	Regadío		
MADRID	**–**	**–**	**–**	**–**	**–**	**–**	**–**
Albacete	2	–	2	800	–	2	–
Ciudad Real	48	–	48	580	–	28	–
Cuenca	–	–	–	–	–	–	–
Guadalajara	–	–	–	–	–	–	–
Toledo	56	–	56	400	–	22	3
CASTILLA–LA MANCHA	**106**	**–**	**106**	**489**	**–**	**52**	**3**
Alicante	–	–	–	–	–	–	–
Castellón	–	–	–	–	–	–	–
Valencia	–	–	–	–	–	–	–
C. VALENCIANA	**–**	**–**	**–**	**–**	**–**	**–**	**–**
R. DE MURCIA	**–**	**41**	**41**	**–**	**1.000**	**41**	**2**
Badajoz	597	96	693	1.030	1.380	747	–
Cáceres	268	10	278	950	1.215	266	–
EXTREMADURA	**865**	**106**	**971**	**1.005**	**1.364**	**1.013**	**–**
Almería	–	–	–	–	–	–	–
Cádiz	–	–	–	–	–	–	–
Córdoba	35	2	37	900	1.200	34	–
Granada	–	2	2	–	1.000	2	–
Huelva	600	–	600	400	–	240	–
Jaén	–	–	–	–	–	–	–
Málaga	–	–	–	–	–	–	–
Sevilla	660	123	783	700	1.400	634	–
ANDALUCÍA	**1.295**	**127**	**1.422**	**566**	**1.391**	**910**	**–**
Las Palmas	–	–	–	–	–	–	–
S.C. de Tenerife	76	2	78	786	1.200	62	55
CANARIAS	**76**	**2**	**78**	**786**	**1.200**	**62**	**55**
ESPAÑA	**2.423**	**279**	**2.702**	**728**	**1.320**	**2.131**	**74**

7.2.10.1. LEGUMINOSAS GRANO-ALMORTAS:
Análisis provincial de superficie, rendimiento y producción, 2022

Provincias y Comunidades Autónomas	Superficie (hectáreas)			Rendimiento (kg/ha)		Producción de grano (toneladas)	Paja cosechada (toneladas)
	Secano	Regadío	Total	Secano	Regadío		
A Coruña	–	–	–	–	–	–	–
Lugo	–	–	–	–	–	–	–
Ourense	–	–	–	–	–	–	–
Pontevedra	–	–	–	–	–	–	–
GALICIA	**–**	**–**	**–**	**–**	**–**	**–**	**–**
P. DE ASTURIAS	**–**	**–**	**–**	**–**	**–**	**–**	**–**
CANTABRIA	**–**	**–**	**–**	**–**	**–**	**–**	**–**
Alava	–	–	–	–	–	–	–
Guipúzcoa	–	–	–	–	–	–	–
Vizcaya	–	–	–	–	–	–	–
PAÍS VASCO	**–**	**–**	**–**	**–**	**–**	**–**	**–**
NAVARRA	**–**	**–**	**–**	**–**	**–**	**–**	**–**
LA RIOJA	**–**	**–**	**–**	**–**	**–**	**–**	**–**
Huesca	–	–	–	–	–	–	–
Teruel	–	–	–	–	–	–	–
Zaragoza	7	–	7	1.143	–	8	–
ARAGÓN	**7**	**–**	**7**	**1.143**	**–**	**8**	**–**
Barcelona	–	–	–	–	–	–	–
Girona	–	–	–	–	–	–	–
Lleida	2	–	2	900	–	2	–
Tarragona	–	–	–	–	–	–	–
CATALUÑA	**2**	**–**	**2**	**900**	**–**	**2**	**–**
BALEARES	**12**	**–**	**12**	**720**	**–**	**9**	**7**
Avila	–	–	–	–	–	–	–
Burgos	20	–	20	1.000	–	20	6
León	–	–	–	–	–	–	–
Palencia	–	–	–	–	–	–	–
Salamanca	–	–	–	–	–	–	–
Segovia	–	–	–	–	–	–	–
Soria	–	–	–	–	–	–	–
Valladolid	–	–	–	–	–	–	–
Zamora	–	–	–	–	–	–	–
CASTILLA Y LEÓN	**20**	**–**	**20**	**1.000**	**–**	**20**	**6**

7.2.10.1. LEGUMINOSAS GRANO-ALMORTAS:
Análisis provincial de superficie, rendimiento y producción, 2022

Provincias y Comunidades Autónomas	Superficie (hectáreas)			Rendimiento (kg/ha)		Producción de grano (toneladas)	Paja cosechada (toneladas)
	Secano	Regadío	Total	Secano	Regadío		
MADRID	**11**	**2**	**13**	**362**	**500**	**5**	**4**
Albacete	434	27	461	900	1.450	430	108
Ciudad Real	4	7	11	650	1.300	12	–
Cuenca	245	12	257	600	2.000	171	39
Guadalajara	41	–	41	800	–	33	–
Toledo	150	2	152	650	1.100	100	12
CASTILLA–LA MANCHA	**874**	**48**	**922**	**767**	**1.551**	**746**	**159**
Alicante	–	–	–	–	–	–	–
Castellón	–	–	–	–	–	–	–
Valencia	–	–	–	–	–	–	–
C. VALENCIANA	**–**	**–**	**–**	**–**	**–**	**–**	**–**
R. DE MURCIA	**–**	**–**	**–**	**–**	**–**	**–**	**–**
Badajoz	6	–	6	1.000	–	6	–
Cáceres	–	–	–	–	–	–	–
EXTREMADURA	**6**	**–**	**6**	**1.000**	**–**	**6**	**–**
Almería	–	–	–	–	–	–	–
Cádiz	–	–	–	–	–	–	–
Córdoba	–	–	–	–	–	–	–
Granada	–	–	–	–	–	–	–
Huelva	–	–	–	–	–	–	–
Jaén	–	–	–	–	–	–	–
Málaga	–	–	–	–	–	–	–
Sevilla	–	–	–	–	–	–	–
ANDALUCÍA	**–**	**–**	**–**	**–**	**–**	**–**	**–**
Las Palmas	–	–	–	–	–	–	–
S.C. de Tenerife	–	–	–	–	–	–	–
CANARIAS	**–**	**–**	**–**	**–**	**–**	**–**	**–**
ESPAÑA	**932**	**50**	**982**	**771**	**1.509**	**796**	**176**

7.2.10.2. LEGUMINOSAS GRANO-ALGARROBAS:
Análisis provincial de superficie, rendimiento y producción, 2022

Provincias y Comunidades Autónomas	Superficie (hectáreas)			Rendimiento (kg/ha)		Producción de grano (toneladas)	Paja cosechada (toneladas)
	Secano	Regadío	Total	Secano	Regadío		
A Coruña	–	–	–	–	–	–	–
Lugo	–	–	–	–	–	–	–
Ourense	–	–	–	–	–	–	–
Pontevedra	–	–	–	–	–	–	–
GALICIA	**–**	**–**	**–**	**–**	**–**	**–**	**–**
P. DE ASTURIAS	**–**	**–**	**–**	**–**	**–**	**–**	**–**
CANTABRIA	**–**	**–**	**–**	**–**	**–**	**–**	**–**
Alava	–	–	–	–	–	–	–
Guipúzcoa	–	–	–	–	–	–	–
Vizcaya	–	–	–	–	–	–	–
PAÍS VASCO	**–**	**–**	**–**	**–**	**–**	**–**	**–**
NAVARRA	**–**	**–**	**–**	**–**	**–**	**–**	**–**
LA RIOJA	**–**	**–**	**–**	**–**	**–**	**–**	**–**
Huesca	–	–	–	–	–	–	–
Teruel	–	–	–	–	–	–	–
Zaragoza	–	–	–	–	–	–	–
ARAGÓN	**–**	**–**	**–**	**–**	**–**	**–**	**–**
Barcelona	–	–	–	–	–	–	–
Girona	–	–	–	–	–	–	–
Lleida	–	–	–	–	–	–	–
Tarragona	–	–	–	–	–	–	–
CATALUÑA	**–**	**–**	**–**	**–**	**–**	**–**	**–**
BALEARES	**–**	**–**	**–**	**–**	**–**	**–**	**–**
Avila	89	–	89	514	–	46	13
Burgos	–	–	–	–	–	–	–
León	–	–	–	–	–	–	–
Palencia	–	–	–	–	–	–	–
Salamanca	182	5	187	800	1.250	152	68
Segovia	237	–	237	620	–	147	73
Soria	–	–	–	–	–	–	–
Valladolid	123	–	123	600	–	74	–
Zamora	420	39	459	650	1.000	312	82
CASTILLA Y LEÓN	**1.051**	**44**	**1.095**	**652**	**1.028**	**731**	**236**

7.2.10.2. LEGUMINOSAS GRANO-ALGARROBAS:
Análisis provincial de superficie, rendimiento y producción, 2022

Provincias y Comunidades Autónomas	Superficie (hectáreas)			Rendimiento (kg/ha)		Producción de grano (toneladas)	Paja cosechada (toneladas)
	Secano	Regadío	Total	Secano	Regadío		
MADRID	**–**	**2**	**2**	**–**	**650**	**1**	**1**
Albacete	5	–	5	750	–	4	–
Ciudad Real	2	1	3	400	650	1	–
Cuenca	6	7	13	700	1.200	13	2
Guadalajara	26	–	26	800	–	21	–
Toledo	–	–	–	–	–	–	–
CASTILLA–LA MANCHA	**39**	**8**	**47**	**758**	**1.131**	**39**	**2**
Alicante	–	–	–	–	–	–	–
Castellón	2	–	2	500	–	1	–
Valencia	7	1	8	600	1.290	5	–
C. VALENCIANA	**9**	**1**	**10**	**578**	**1.290**	**6**	**–**
R. DE MURCIA	**1**	**2**	**3**	**–**	**1.050**	**2**	**1**
Badajoz	3	–	3	800	–	2	–
Cáceres	–	–	–	–	–	–	–
EXTREMADURA	**3**	**–**	**3**	**800**	**–**	**2**	**–**
Almería	–	–	–	–	–	–	–
Cádiz	–	–	–	–	–	–	–
Córdoba	1	–	1	900	–	1	–
Granada	–	–	–	–	–	–	–
Huelva	–	–	–	–	–	–	–
Jaén	–	–	–	–	–	–	–
Málaga	–	–	–	–	–	–	–
Sevilla	–	–	–	–	–	–	–
ANDALUCÍA	**1**	**–**	**1**	**900**	**–**	**1**	**–**
Las Palmas	–	–	–	–	–	–	–
S.C. de Tenerife	–	–	–	–	–	–	–
CANARIAS	**–**	**–**	**–**	**–**	**–**	**–**	**–**
ESPAÑA	**1.104**	**57**	**1.161**	**655**	**1.035**	**782**	**240**

7.2.10.3. LEGUMINOSAS GRANO-ALHOLVA:
Análisis provincial de superficie, rendimiento y producción, 2022

Provincias y Comunidades Autónomas	Superficie (hectáreas)			Rendimiento (kg/ha)		Producción de grano (toneladas)	Paja cosechada (toneladas)
	Secano	Regadío	Total	Secano	Regadío		
A Coruña	–	–	–	–	–	–	–
Lugo	–	–	–	–	–	–	–
Ourense	–	–	–	–	–	–	–
Pontevedra	–	–	–	–	–	–	–
GALICIA	**–**	**–**	**–**	**–**	**–**	**–**	**–**
P. DE ASTURIAS	**–**	**–**	**–**	**–**	**–**	**–**	**–**
CANTABRIA	**–**	**–**	**–**	**–**	**–**	**–**	**–**
Alava	–	–	–	–	–	–	–
Guipúzcoa	–	–	–	–	–	–	–
Vizcaya	–	–	–	–	–	–	–
PAÍS VASCO	**–**	**–**	**–**	**–**	**–**	**–**	**–**
NAVARRA	**–**	**–**	**–**	**–**	**–**	**–**	**–**
LA RIOJA	**–**	**–**	**–**	**–**	**–**	**–**	**–**
Huesca	–	–	–	–	–	–	–
Teruel	–	–	–	–	–	–	–
Zaragoza	–	–	–	–	–	–	–
ARAGÓN	**–**	**–**	**–**	**–**	**–**	**–**	**–**
Barcelona	20	–	20	800	–	16	–
Girona	27	36	63	1.026	1.174	70	–
Lleida	–	–	–	–	–	–	–
Tarragona	5	–	5	1.200	–	6	–
CATALUÑA	**52**	**36**	**88**	**956**	**1.174**	**92**	**–**
BALEARES	**–**	**–**	**–**	**–**	**–**	**–**	**–**
Avila	–	–	–	–	–	–	–
Burgos	–	–	–	–	–	–	–
León	–	–	–	–	–	–	–
Palencia	–	–	–	–	–	–	–
Salamanca	–	–	–	–	–	–	–
Segovia	–	–	–	–	–	–	–
Soria	–	–	–	–	–	–	–
Valladolid	–	–	–	–	–	–	–
Zamora	–	–	–	–	–	–	–
CASTILLA Y LEÓN	**–**	**–**	**–**	**–**	**–**	**–**	**–**

7.2.10.3. LEGUMINOSAS GRANO-ALHOLVA:
Análisis provincial de superficie, rendimiento y producción, 2022

Provincias y Comunidades Autónomas	Superficie (hectáreas)			Rendimiento (kg/ha)		Producción de grano (toneladas)	Paja cosechada (toneladas)
	Secano	Regadío	Total	Secano	Regadío		
MADRID	–	–	–	–	–	–	–
Albacete	–	–	–	–	–	–	–
Ciudad Real	–	–	–	–	–	–	–
Cuenca	–	–	–	–	–	–	–
Guadalajara	–	–	–	–	–	–	–
Toledo	–	–	–	–	–	–	–
CASTILLA–LA MANCHA	–	–	–	–	–	–	–
Alicante	–	–	–	–	–	–	–
Castellón	–	–	–	–	–	–	–
Valencia	–	–	–	–	–	–	–
C. VALENCIANA	–	–	–	–	–	–	–
R. DE MURCIA	–	–	–	–	–	–	–
Badajoz	–	–	–	–	–	–	–
Cáceres	–	–	–	–	–	–	–
EXTREMADURA	–	–	–	–	–	–	–
Almería	–	–	–	–	–	–	–
Cádiz	–	–	–	–	–	–	–
Córdoba	–	–	–	–	–	–	–
Granada	–	–	–	–	–	–	–
Huelva	–	–	–	–	–	–	–
Jaén	–	–	–	–	–	–	–
Málaga	–	–	–	–	–	–	–
Sevilla	–	–	–	–	–	–	–
ANDALUCÍA	–	–	–	–	–	–	–
Las Palmas	–	–	–	–	–	–	–
S.C. de Tenerife	–	–	–	–	–	–	–
CANARIAS	–	–	–	–	–	–	–
ESPAÑA	**52**	**36**	**88**	**956**	**1.174**	**92**	**–**

7.2.10.4. LEGUMINOSAS GRANO-OTRAS LEGUMINOSAS GRANO:
Análisis provincial de superficie, rendimiento y producción, 2022

Provincias y Comunidades Autónomas	Superficie (hectáreas)			Rendimiento (kg/ha)		Producción de grano (toneladas)	Paja cosechada (toneladas)
	Secano	Regadío	Total	Secano	Regadío		
A Coruña	–	–	–	–	–	–	–
Lugo	–	–	–	–	–	–	–
Ourense	–	–	–	–	–	–	–
Pontevedra	–	–	–	–	–	–	–
GALICIA	**–**	**–**	**–**	**–**	**–**	**–**	**–**
P. DE ASTURIAS	**–**	**–**	**–**	**–**	**–**	**–**	**–**
CANTABRIA	**–**	**–**	**–**	**–**	**–**	**–**	**–**
Alava	–	–	–	–	–	–	–
Guipúzcoa	–	–	–	–	–	–	–
Vizcaya	–	–	–	–	–	–	–
PAÍS VASCO	**–**	**–**	**–**	**–**	**–**	**–**	**–**
NAVARRA	**8**	**42**	**50**	**400**	**964**	**44**	**–**
LA RIOJA	**–**	**–**	**–**	**–**	**–**	**–**	**–**
Huesca	–	–	–	–	–	–	–
Teruel	56	5	61	636	1.482	43	1
Zaragoza	77	5	82	961	3.150	89	–
ARAGÓN	**133**	**10**	**143**	**824**	**2.316**	**132**	**1**
Barcelona	–	–	–	–	–	–	–
Girona	–	–	–	–	–	–	–
Lleida	–	–	–	–	–	–	–
Tarragona	6	–	6	900	–	5	–
CATALUÑA	**6**	**–**	**6**	**900**	**–**	**5**	**–**
BALEARES	**–**	**–**	**–**	**–**	**–**	**–**	**–**
Avila	–	–	–	–	–	–	–
Burgos	1.442	12	1.454	1.201	2.400	1.761	528
León	–	–	–	–	–	–	–
Palencia	484	24	508	1.346	2.750	718	–
Salamanca	–	–	–	–	–	–	–
Segovia	48	–	48	620	–	30	15
Soria	185	–	185	900	–	167	–
Valladolid	4	–	4	500	–	2	–
Zamora	37	2	39	700	1.100	28	8
CASTILLA Y LEÓN	**2.200**	**38**	**2.238**	**1.185**	**2.553**	**2.706**	**551**

7.2.10.4. LEGUMINOSAS GRANO-OTRAS LEGUMINOSAS GRANO:
Análisis provincial de superficie, rendimiento y producción, 2022

Provincias y Comunidades Autónomas	Superficie (hectáreas)			Rendimiento (kg/ha)		Producción de grano (toneladas)	Paja cosechada (toneladas)
	Secano	Regadío	Total	Secano	Regadío		
MADRID	**198**	**2**	**200**	**1.050**	**1.450**	**211**	**162**
Albacete	376	2	378	900	2.000	342	51
Ciudad Real	115	9	124	550	1.700	79	–
Cuenca	2.533	208	2.741	698	2.374	2.262	210
Guadalajara	150	–	150	900	–	135	–
Toledo	50	–	50	400	–	20	2
CASTILLA–LA MANCHA	**3.224**	**219**	**3.443**	**721**	**2.343**	**2.838**	**263**
Alicante	–	–	–	–	–	–	–
Castellón	–	–	–	–	–	–	–
Valencia	–	–	–	–	–	–	–
C. VALENCIANA	**–**	**–**	**–**	**–**	**–**	**–**	**–**
R. DE MURCIA	**–**	**–**	**–**	**–**	**–**	**–**	**–**
Badajoz	–	–	–	–	–	–	–
Cáceres	2	2	4	950	2.260	6	–
EXTREMADURA	**2**	**2**	**4**	**950**	**2.260**	**6**	**–**
Almería	–	–	–	–	–	–	–
Cádiz	55	–	55	780	–	43	43
Córdoba	1	3	4	900	1.200	5	–
Granada	–	2	2	–	500	1	1
Huelva	–	–	–	–	–	–	–
Jaén	–	–	–	–	–	–	–
Málaga	39	2	41	1.400	3.000	60	60
Sevilla	8	2	10	400	800	5	–
ANDALUCÍA	**103**	**9**	**112**	**986**	**1.356**	**114**	**104**
Las Palmas	8	12	20	593	1.000	17	13
S.C. de Tenerife	15	2	17	491	1.000	9	7
CANARIAS	**23**	**14**	**37**	**526**	**1.000**	**26**	**20**
ESPAÑA	**5.897**	**336**	**6.233**	**911**	**2.105**	**6.082**	**1.101**

7.3.1.1. TUBÉRCULOS PARA CONSUMO HUMANO:
Resumen nacional de superficie, rendimiento y producción, 2022 (toneladas)

Cultivos	Superficie (hectáreas)			Rendimiento (kg/ha)		Producción (toneladas)
	Secano	Regadío	Total	Secano	Regadío	
PATATA						
Extratemprana	338	2.979	3.317	14.665	25.942	82.256
Temprana	2.250	10.353	12.603	17.034	37.833	429.972
Media estación	11.022	16.262	27.284	16.517	34.152	737.413
Tardía	1.754	15.097	16.851	13.202	40.347	632.279
Total patata	15.364	44.691	60.055	16.170	36.551	1.881.920
BATATA	25	295	320	6.704	15.553	4.752
BONIATO	282	2.345	2.627	7.004	32.717	78.697
CHUFA	–	614	614	–	14.901	9.149
TOTAL TUBERCULOS PARA CONSUMO HUMANO	**15.671**	**47.945**	**63.616**	**–**	**–**	**1.974.518**

7.3.1.2. TUBÉRCULOS PARA CONSUMO HUMANO:
Destino de la producción y semilla utilizada, 2022 (toneladas)

Cultivos	Destino de la producción en explotaciones productoras					Total semilla utilizada
	Reserva para consumo propio			Ventas fuera de la explotación	Total	
	Siembra	Pienso	Alimentación humana			
PATATA						
Extratemprana	3	89	10.275	71.889	82.256	2.525
Temprana	1.530	31.827	21.864	374.751	429.972	16.458
Media estación	3.640	37.174	127.698	568.901	737.413	37.032
Tardía	3.236	4.194	10.787	614.062	632.279	26.622
Total patata	8.409	73.284	170.624	1.629.603	1.881.920	82.637
BATATA	–	–	979	3.773	4.752	43
BONIATO	12	873	1.832	75.980	78.697	2.513
CHUFA	–	5	–	9.144	9.149	74
TOTAL TUBERCULOS PARA CONSUMO HUMANO	**8.421**	**74.162**	**173.435**	**1.718.500**	**1.974.518**	**85.267**

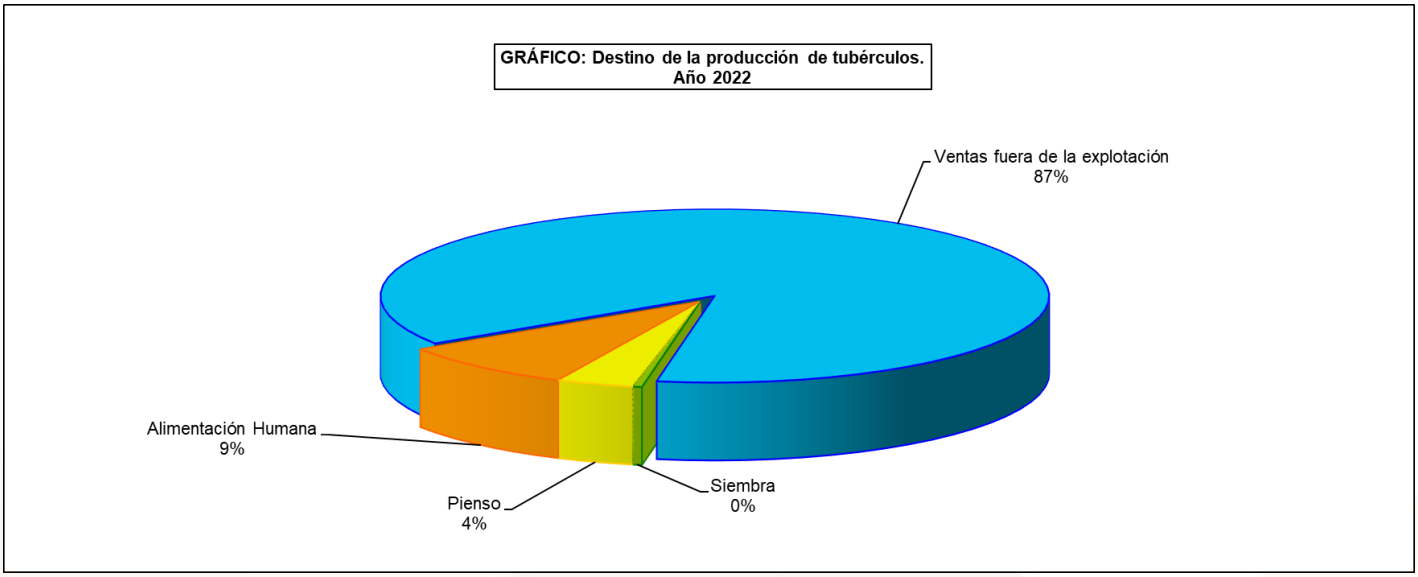

7.3.1.3. TOTAL, TUBÉRCULOS PARA CONSUMO HUMANO:
Análisis provincial de superficie, rendimiento y producción, 2022

Provincias y Comunidades Autónomas	Superficie (hectáreas)			Rendimiento (kg/ha)		Producción (toneladas)
	Secano	Regadío	Total	Secano	Regadío	
A Coruña	4.228	217	4.445	–	–	72.627
Lugo	3.451	15	3.466	–	–	46.814
Ourense	2.345	3.182	5.527	–	–	116.680
Pontevedra	2.302	90	2.392	–	–	49.093
GALICIA	**12.326**	**3.504**	**15.830**	**–**	**–**	**285.214**
P. DE ASTURIAS	**430**	**–**	**430**	**–**	**–**	**7.740**
CANTABRIA	**81**	**66**	**147**	**–**	**–**	**4.410**
Alava	12	1.234	1.246	–	–	37.265
Guipúzcoa	150	–	150	–	–	3.215
Vizcaya	205	–	205	–	–	4.951
PAÍS VASCO	**367**	**1.234**	**1.601**	**–**	**–**	**45.431**
NAVARRA	**108**	**205**	**313**	**–**	**–**	**8.726**
LA RIOJA	**–**	**634**	**634**	**–**	**–**	**29.539**
Huesca	12	102	114	–	–	3.132
Teruel	71	110	181	–	–	3.167
Zaragoza	8	181	189	–	–	6.420
ARAGÓN	**91**	**393**	**484**	**–**	**–**	**12.719**
Barcelona	52	243	295	–	–	7.278
Girona	54	141	195	–	–	4.587
Lleida	69	103	172	–	–	3.518
Tarragona	7	188	195	–	–	4.040
CATALUÑA	**182**	**675**	**857**	**–**	**–**	**19.423**
BALEARES	**–**	**1.152**	**1.152**	**–**	**–**	**40.551**
Avila	–	1.279	1.279	–	–	61.429
Burgos	20	1.959	1.979	–	–	67.063
León	–	1.142	1.142	–	–	43.226
Palencia	188	476	664	–	–	24.763
Salamanca	–	3.892	3.892	–	–	186.816
Segovia	–	1.886	1.886	–	–	79.440
Soria	–	296	296	–	–	13.275
Valladolid	–	4.480	4.480	–	–	197.066
Zamora	–	789	789	–	–	37.865
CASTILLA Y LEÓN	**208**	**16.199**	**16.407**	**–**	**–**	**710.943**

7.3.1.3. TOTAL, TUBÉRCULOS PARA CONSUMO HUMANO:
Análisis provincial de superficie, rendimiento y producción, 2022

Provincias y Comunidades Autónomas	Superficie (hectáreas)			Rendimiento (kg/ha)		Producción (toneladas)
	Secano	Regadío	Total	Secano	Regadío	
MADRID	**19**	**194**	**213**	**–**	**–**	**8.062**
Albacete	–	900	900	–	–	32.000
Ciudad Real	–	189	189	–	–	5.964
Cuenca	23	45	68	–	–	978
Guadalajara	7	16	23	–	–	372
Toledo	–	235	235	–	–	5.790
CASTILLA-LA MANCHA	**30**	**1.385**	**1.415**	**–**	**–**	**45.104**
Alicante	–	1.461	1.461	–	–	36.514
Castellón	98	339	437	–	–	10.941
Valencia	–	1.830	1.830	–	–	55.424
C. VALENCIANA	**98**	**3.630**	**3.728**	**–**	**–**	**102.879**
R. DE MURCIA	**–**	**4.576**	**4.576**	**–**	**–**	**160.452**
Badajoz	–	512	512	–	–	19.684
Cáceres	–	190	190	–	–	7.174
EXTREMADURA	**–**	**702**	**702**	**–**	**–**	**26.858**
Almería	–	508	508	–	–	12.580
Cádiz	280	3.352	3.632	–	–	112.842
Córdoba	–	476	476	–	–	15.755
Granada	5	582	587	–	–	19.470
Huelva	–	193	193	–	–	4.792
Jaén	–	85	85	–	–	2.717
Málaga	54	848	902	–	–	28.859
Sevilla	–	4.473	4.473	–	–	155.220
ANDALUCÍA	**339**	**10.517**	**10.856**	**–**	**–**	**352.235**
Las Palmas	124	1.365	1.489	–	–	55.911
S.C. de Tenerife	1.268	1.514	2.782	–	–	58.321
CANARIAS	**1.392**	**2.879**	**4.271**	**–**	**–**	**114.232**
ESPAÑA	**15.671**	**47.945**	**63.616**	**–**	**–**	**1.974.518**

7.3.2.1. TUBÉRCULOS PARA CONSUMO HUMANO-PATATA:
Serie histórica de superficie, rendimiento, producción, precio, valor

Años	Superficie (miles de hectáreas)	Rendimiento (qm/ha)	Producción (miles de toneladas)	Precio medio percibido por los agricultores (euros/100kg)	Valor (miles de euros)
2012	72,0	304,4	2.192,3	24,65	540.398
2013	72,4	301,3	2.182,1	34,79	759.146
2014	76,1	334,2	2.544,0	17,34	441.131
2015	71,7	318,7	2.284,1	22,81	520.997
2016	72,1	311,4	2.246,2	32,01	719.010
2017	70,9	316,0	2.239,5	17,94	401.761
2018	67,5	298,0	2.010,9	32,99	663.407
2019	66,7	339,0	2.259,3	32,46	733.375
2020	65,4	318,6	2.051,8	25,50	523.217
2021	63,3	328,9	2.081,1	27,12	564.396
2022	60,1	313,4	1.881,9	38,59	726.233

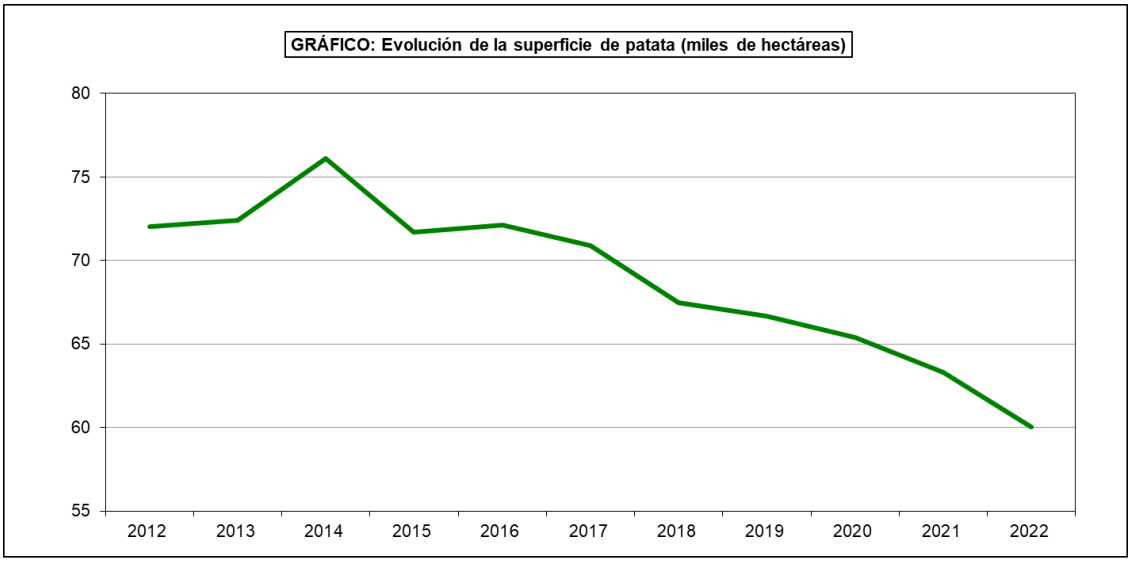
GRÁFICO: Evolución de la superficie de patata (miles de hectáreas)
80
75
70
65
60
55
2012
2013
2014
2015
2016
2017
2018
2019
2020
2021
2022

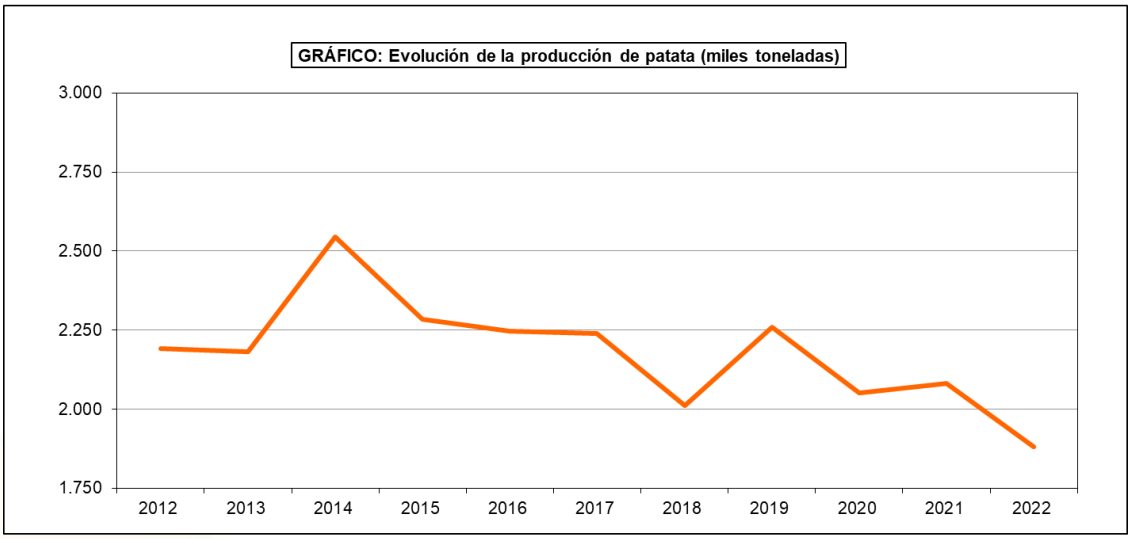
GRÁFICO: Evolución de la producción de patata (miles toneladas)
3.000
2.750
2.500
2.250
2.000
1.750
2012
2013
2014
2015
2016
2017
2018
2019
2020
2021
2022

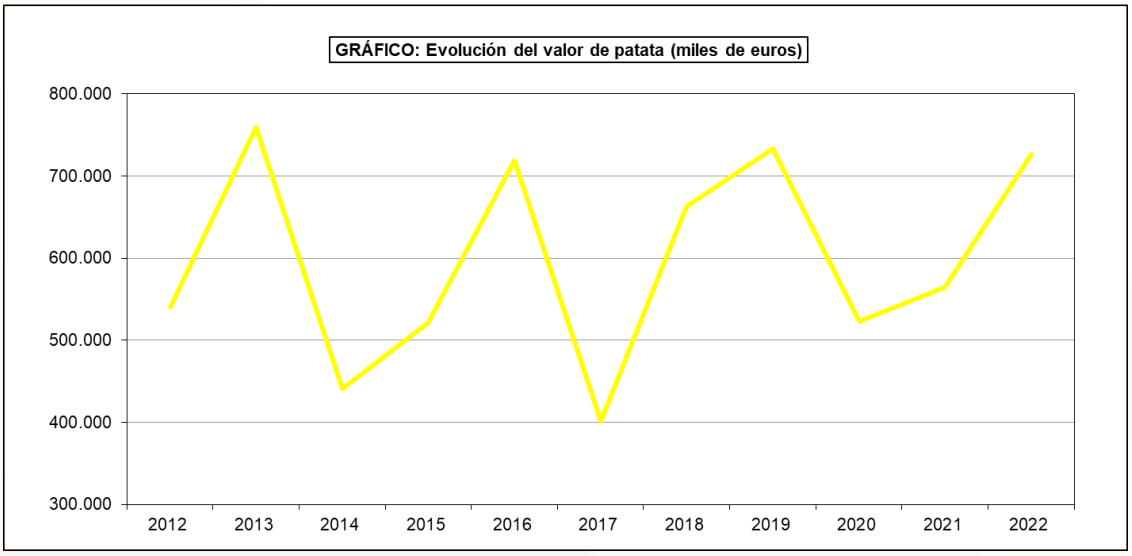
GRÁFICO: Evolución del valor de patata (miles de euros)
800.000
700.000
600.000
500.000
400.000
300.000
2012
2013
2014
2015
2016
2017
2018
2019
2020
2021
2022

7.3.2.2. TUBÉRCULOS PARA CONSUMO HUMANO-PATATA:
Serie histórica de superficie y producción según épocas de recolección

Años	Patata extratemprana		Patata temprana		Patata media estación		Patata tardía	
	Superficie (miles de hectáreas)	Producción (miles de toneladas)	Superficie (miles de hectáreas)	Producción (miles de toneladas)	Superficie (miles de hectáreas)	Producción (miles de toneladas)	Superficie (miles de hectáreas)	Producción (miles de toneladas)
2012	3,3	72,2	12,0	318,3	36,2	1.068,8	20,5	733,0
2013	3,8	85,9	12,1	309,4	35,1	994,3	21,4	792,5
2014	4,5	109,9	14,7	448,8	33,5	1.035,8	23,4	949,5
2015	4,5	100,1	14,1	407,1	33,1	1.033,0	20,0	743,9
2016	3,4	109,7	15,6	447,1	31,3	902,0	21,3	707,4
2017	3,9	92,1	14,4	435,4	31,6	942,2	20,9	769,8
2018	3,6	76,0	14,4	392,7	29,9	818,4	19,6	723,9
2019	3,6	84,4	13,9	434,2	29,6	917,1	19,6	823,6
2020	3,4	81,2	13,4	411,0	30,7	884,7	17,8	675,0
2021	3,1	80,9	13,3	440,7	29,0	836,7	17,9	722,7
2022	3,3	82,3	12,6	430,0	27,3	737,4	16,9	632,3

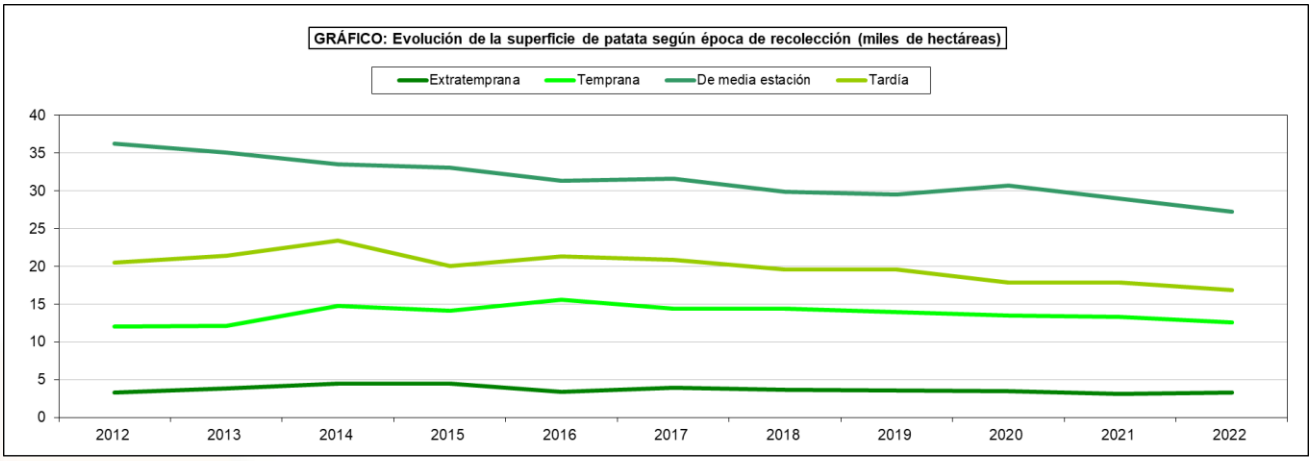

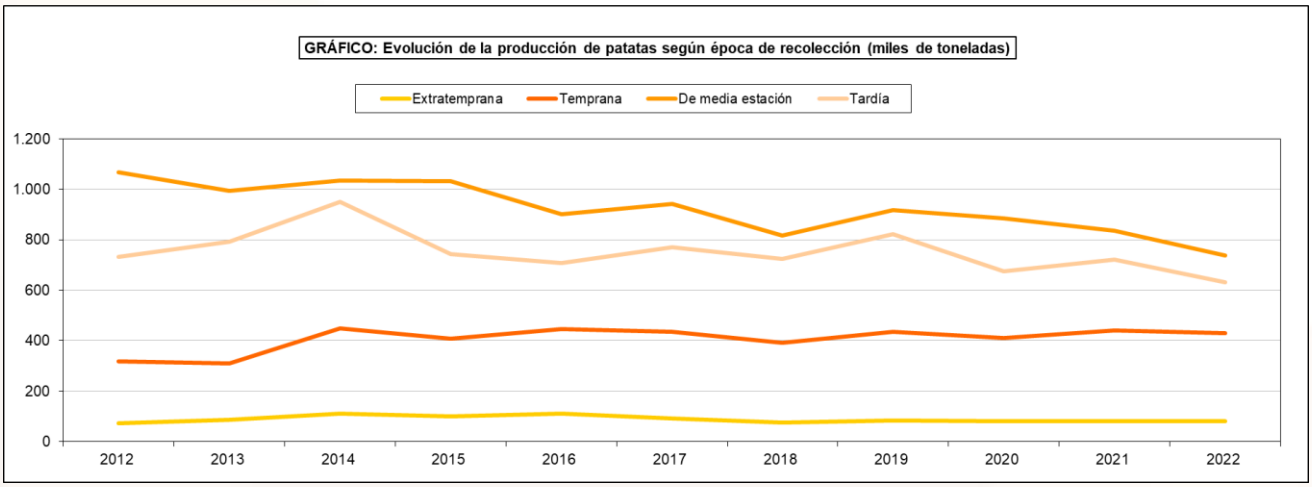

LANDACO
T130 11m³
Maxispread

7.3.2.3. TUBÉRCULOS PARA EL CONSUMO HUMANO-PATATA:
Análisis provincial de superficie, rendimiento y producción, 2022

Provincias y Comunidades Autónomas	Superficie (hectáreas)			Rendimiento (kg/ha)		Producción (toneladas)
	Secano	Regadío	Total	Secano	Regadío	
A Coruña	4.228	217	4.445	15.968	23.550	72.627
Lugo	3.451	15	3.466	13.495	16.200	46.814
Ourense	2.345	3.182	5.527	15.155	25.500	116.680
Pontevedra	2.302	90	2.392	19.987	34.250	49.093
GALICIA	**12.326**	**3.504**	**15.830**	**15.872**	**25.564**	**285.214**
P. DE ASTURIAS	**430**	**–**	**430**	**18.000**	**–**	**7.740**
CANTABRIA	**81**	**66**	**147**	**22.666**	**39.000**	**4.410**
Alava	12	1.230	1.242	14.258	30.141	37.245
Guipúzcoa	150	–	150	21.433	–	3.215
Vizcaya	205	–	205	24.151	–	4.951
PAÍS VASCO	**367**	**1.230**	**1.597**	**22.717**	**30.141**	**45.411**
NAVARRA	**108**	**205**	**313**	**14.830**	**34.751**	**8.726**
LA RIOJA	**–**	**634**	**634**	**–**	**46.591**	**29.539**
Huesca	12	102	114	15.000	29.000	3.132
Teruel	71	110	181	10.676	21.900	3.167
Zaragoza	8	181	189	10.625	35.000	6.420
ARAGÓN	**91**	**393**	**484**	**11.242**	**29.776**	**12.719**
Barcelona	52	243	295	14.294	26.890	7.278
Girona	54	141	195	13.833	27.233	4.587
Lleida	69	103	172	9.145	28.034	3.518
Tarragona	7	188	195	6.000	21.265	4.040
CATALUÑA	**182**	**675**	**857**	**11.886**	**25.570**	**19.423**
BALEARES	**–**	**1.130**	**1.130**	**–**	**35.594**	**40.221**
Avila	–	1.279	1.279	–	48.029	61.429
Burgos	20	1.959	1.979	15.000	34.080	67.063
León	–	1.142	1.142	–	37.851	43.226
Palencia	188	476	664	35.000	38.200	24.763
Salamanca	–	3.892	3.892	–	48.000	186.816
Segovia	–	1.886	1.886	–	42.121	79.440
Soria	–	296	296	–	44.848	13.275
Valladolid	–	4.476	4.476	–	44.014	197.008
Zamora	–	789	789	–	47.991	37.865
CASTILLA Y LEÓN	**208**	**16.195**	**16.403**	**33.077**	**43.470**	**710.885**

7.3.2.3. TUBÉRCULOS PARA EL CONSUMO HUMANO-PATATA:
Análisis provincial de superficie, rendimiento y producción, 2022

Provincias y Comunidades Autónomas	Superficie (hectáreas)			Rendimiento (kg/ha)		Producción (toneladas)
	Secano	Regadío	Total	Secano	Regadío	
MADRID	**19**	**194**	**213**	**14.035**	**40.178**	**8.062**
Albacete	–	900	900	–	35.556	32.000
Ciudad Real	–	189	189	–	31.556	5.964
Cuenca	23	45	68	2.000	20.700	978
Guadalajara	7	16	23	12.000	18.000	372
Toledo	–	235	235	–	24.638	5.790
CASTILLA-LA MANCHA	**30**	**1.385**	**1.415**	**4.333**	**32.472**	**45.104**
Alicante	–	946	946	–	21.177	20.034
Castellón	98	339	437	10.269	29.303	10.941
Valencia	–	1.019	1.019	–	41.622	42.413
C. VALENCIANA	**98**	**2.304**	**2.402**	**10.269**	**31.415**	**73.388**
R. DE MURCIA	**–**	**4.494**	**4.494**	**–**	**35.300**	**158.640**
Badajoz	–	475	475	–	37.545	17.834
Cáceres	–	152	152	–	34.700	5.274
EXTREMADURA	**–**	**627**	**627**	**–**	**36.855**	**23.108**
Almería	–	508	508	–	24.763	12.580
Cádiz	–	1.940	1.940	–	31.687	61.472
Córdoba	–	476	476	–	33.099	15.755
Granada	5	567	572	7.940	33.634	19.110
Huelva	–	193	193	–	24.829	4.792
Jaén	–	85	85	–	31.965	2.717
Málaga	52	808	860	8.700	33.900	27.844
Sevilla	–	4.430	4.430	–	34.730	153.850
ANDALUCÍA	**57**	**9.007**	**9.064**	**8.633**	**33.045**	**298.120**
Las Palmas	115	1.231	1.346	20.726	42.049	54.138
S.C. de Tenerife	1.252	1.417	2.669	15.132	26.918	57.072
CANARIAS	**1.367**	**2.648**	**4.015**	**15.603**	**33.952**	**111.210**
ESPAÑA	**15.364**	**44.691**	**60.055**	**16.170**	**36.551**	**1.881.920**

7.3.2.4. TUBÉRCULOS PARA CONSUMO HUMANO-PATATA:
Análisis provincial de superficie y producción según épocas de recolección, 2022

Provincias y Comunidades Autónomas	Patata extratemprana		Patata temprana		Patata media estación		Patata tardía	
	Superficie (hectáreas)	Producción (toneladas)	Superficie (hectáreas)	Producción (toneladas)	Superficie (hectáreas)	Producción (toneladas)	Superficie (hectáreas)	Producción (toneladas)
A Coruña	23	375	444	7.048	3.933	64.492	45	712
Lugo	–	–	77	1.365	2.881	44.510	508	939
Ourense	–	–	87	1.240	4.896	107.280	544	8.160
Pontevedra	29	497	542	10.244	1.803	38.113	18	239
GALICIA	**52**	**872**	**1.150**	**19.897**	**13.513**	**254.395**	**1.115**	**10.050**
P. DE ASTURIAS	**–**	**–**	**–**	**–**	**430**	**7.740**	**–**	**–**
CANTABRIA	**–**	**–**	**–**	**–**	**–**	**–**	**147**	**4.410**
Álava	–	–	–	–	354	12.380	888	24.865
Guipúzcoa	–	–	25	525	125	2.690	–	–
Vizcaya	–	–	80	1.800	115	2.850	10	301
PAÍS VASCO	**–**	**–**	**105**	**2.325**	**594**	**17.920**	**898**	**25.166**
NAVARRA	**–**	**–**	**–**	**–**	**150**	**5.879**	**163**	**2.847**
LA RIOJA	–	–	–	–	**396**	**16.949**	**238**	**12.590**
Huesca	–	–	2	60	63	1.897	49	1.175
Teruel	–	–	–	–	–	–	181	3.167
Zaragoza	–	–	–	–	154	5.195	35	1.225
ARAGÓN	**–**	**–**	**2**	**60**	**217**	**7.092**	**265**	**5.567**
Barcelona	–	–	15	335	266	6.532	14	411
Girona	8	160	16	352	161	3.929	10	146
Lleida	–	–	–	–	169	3.499	3	19
Tarragona	1	18	10	164	183	3.840	1	18
CATALUÑA	**9**	**178**	**41**	**851**	**779**	**17.800**	**28**	**594**
BALEARES	**115**	**2.579**	**737**	**29.167**	**–**	**–**	**278**	**8.475**
Ávila	–	–	–	–	242	10.532	1.037	50.897
Burgos	–	–	–	–	693	22.453	1.286	44.610
León	–	–	–	–	18	540	1.124	42.686
Palencia	–	–	–	–	–	–	664	24.763
Salamanca	–	–	–	–	1.430	68.640	2.462	118.176
Segovia	–	–	–	–	400	20.000	1.486	59.440
Soria	–	–	–	–	–	–	296	13.275
Valladolid	–	–	–	–	2.230	89.200	2.246	107.808
Zamora	–	–	–	–	317	14.265	472	23.600
CASTILLA Y LEÓN	**–**	**–**	**–**	**–**	**5.330**	**225.630**	**11.073**	**485.255**

7.3.2.4. TUBÉRCULOS PARA CONSUMO HUMANO-PATATA:
Análisis provincial de superficie y producción según épocas de recolección, 2022

Provincias y Comunidades Autónomas	Patata extratemprana		Patata temprana		Patata media estación		Patata tardía	
	Superficie (hectáreas)	Producción (toneladas)	Superficie (hectáreas)	Producción (toneladas)	Superficie (hectáreas)	Producción (toneladas)	Superficie (hectáreas)	Producción (toneladas)
MADRID	**–**	**–**	**–**	**–**	**201**	**7.723**	**12**	**339**
Albacete	–	–	–	–	700	25.200	200	6.800
Ciudad Real	–	–	7	214	84	2.604	98	3.146
Cuenca	–	–	–	–	68	978	–	–
Guadalajara	–	–	–	–	23	372	–	–
Toledo	–	–	–	–	145	4.350	90	1.440
CASTILLA-LA MANCHA	**–**	**–**	**7**	**214**	**1.020**	**33.504**	**388**	**11.386**
Alicante	–	–	284	5.510	466	9.658	196	4.866
Castellón	–	–	225	7.200	108	2.213	104	1.528
Valencia	–	–	904	40.228	–	–	115	2.185
C. VALENCIANA	**–**	**–**	**1.413**	**52.938**	**574**	**11.871**	**415**	**8.579**
R. DE MURCIA	**1.012**	**20.500**	**2.080**	**96.940**	**1.126**	**28.300**	**276**	**12.900**
Badajoz	–	–	–	–	475	17.834	–	–
Cáceres	–	–	–	–	152	5.274	–	–
EXTREMADURA	**–**	**–**	**–**	**–**	**627**	**23.108**	**–**	**–**
Almería	52	964	169	4.497	201	5.055	86	2.064
Cádiz	550	13.200	960	33.900	120	4.700	310	9.672
Córdoba	–	–	95	2.660	333	11.655	48	1.440
Granada	33	1.080	39	1.392	491	16.223	9	415
Huelva	8	192	135	3.375	45	1.125	5	100
Jaén	–	–	2	54	64	2.112	19	551
Málaga	173	6.002	55	2.090	399	13.098	233	6.654
Sevilla	100	2.300	3.530	123.550	500	19.000	300	9.000
ANDALUCÍA	**916**	**23.738**	**4.985**	**171.518**	**2.153**	**72.968**	**1.010**	**29.896**
Las Palmas	505	18.908	561	24.324	106	4.756	174	6.150
S.C. de Tenerife	708	15.481	1.522	31.738	68	1.778	371	8.075
CANARIAS	**1.213**	**34.389**	**2.083**	**56.062**	**174**	**6.534**	**545**	**14.225**
ESPAÑA	**3.317**	**82.256**	**12.603**	**429.972**	**27.284**	**737.413**	**16.851**	**632.279**

7.3.3.1. TUBÉRCULOS PARA CONSUMO HUMANO-BATATA:
Análisis provincial de superficie, rendimiento y producción, 2022

Provincias y Comunidades Autónomas	Superficie (hectáreas)			Rendimiento (kg/ha)		Producción
	Secano	Regadío	Total	Secano	Regadío	
A Coruña	–	–	–	–	–	–
Lugo	–	–	–	–	–	–
Ourense	–	–	–	–	–	–
Pontevedra	–	–	–	–	–	–
GALICIA	**–**	**–**	**–**	**–**	**–**	**–**
P. DE ASTURIAS	**–**	**–**	**–**	**–**	**–**	**–**
CANTABRIA	**–**	**–**	**–**	**–**	**–**	**–**
Alava	–	–	–	–	–	–
Guipúzcoa	–	–	–	–	–	–
Vizcaya	–	–	–	–	–	–
PAÍS VASCO	**–**	**–**	**–**	**–**	**–**	**–**
NAVARRA	**–**	**–**	**–**	**–**	**–**	**–**
LA RIOJA	**–**	**–**	**–**	**–**	**–**	**–**
Huesca	–	–	–	–	–	–
Teruel	–	–	–	–	–	–
Zaragoza	–	–	–	–	–	–
ARAGÓN	**–**	**–**	**–**	**–**	**–**	**–**
Barcelona	–	–	–	–	–	–
Girona	–	–	–	–	–	–
Lleida	–	–	–	–	–	–
Tarragona	–	–	–	–	–	–
CATALUÑA	**–**	**–**	**–**	**–**	**–**	**–**
BALEARES	**–**	**–**	**–**	**–**	**–**	**–**
Avila	–	–	–	–	–	–
Burgos	–	–	–	–	–	–
León	–	–	–	–	–	–
Palencia	–	–	–	–	–	–
Salamanca	–	–	–	–	–	–
Segovia	–	–	–	–	–	–
Soria	–	–	–	–	–	–
Valladolid	–	–	–	–	–	–
Zamora	–	–	–	–	–	–
CASTILLA Y LEÓN	**–**	**–**	**–**	**–**	**–**	**–**

7.3.3.1. TUBÉRCULOS PARA CONSUMO HUMANO-BATATA:
Análisis provincial de superficie, rendimiento y producción, 2022

Provincias y Comunidades Autónomas	Superficie (hectáreas)			Rendimiento (kg/ha)		Producción
	Secano	Regadío	Total	Secano	Regadío	
MADRID	**–**	**–**	**–**	**–**	**–**	**–**
Albacete	–	–	–	–	–	–
Ciudad Real	–	–	–	–	–	–
Cuenca	–	–	–	–	–	–
Guadalajara	–	–	–	–	–	–
Toledo	–	–	–	–	–	–
CASTILLA-LA MANCHA	**–**	**–**	**–**	**–**	**–**	**–**
Alicante	–	–	–	–	–	–
Castellón	–	–	–	–	–	–
Valencia	–	–	–	–	–	–
C. VALENCIANA	**–**	**–**	**–**	**–**	**–**	**–**
R. DE MURCIA	**–**	**–**	**–**	**–**	**–**	**–**
Badajoz	–	–	–	–	–	–
Cáceres	–	–	–	–	–	–
EXTREMADURA	**–**	**–**	**–**	**–**	**–**	**–**
Almería	–	–	–	–	–	–
Cádiz	–	2	2	–	30.000	60
Córdoba	–	–	–	–	–	–
Granada	–	15	15	–	24.000	360
Huelva	–	–	–	–	–	–
Jaén	–	–	–	–	–	–
Málaga	–	20	20	–	25.000	500
Sevilla	–	27	27	–	30.000	810
ANDALUCÍA	**–**	**64**	**64**	**–**	**27.031**	**1.730**
Las Palmas	9	134	143	8.820	12.642	1.773
S.C. de Tenerife	16	97	113	5.513	12.000	1.249
CANARIAS	**25**	**231**	**256**	**6.704**	**12.372**	**3.022**
ESPAÑA	**25**	**295**	**320**	**6.704**	**15.553**	**4.752**

7.3.3.2. TUBÉRCULOS PARA CONSUMO HUMANO-BONIATO:
Análisis provincial de superficie, rendimiento y producción, 2022

Provincias y Comunidades Autónomas	Superficie (hectáreas)			Rendimiento (kg/ha)		Producción
	Secano	Regadío	Total	Secano	Regadío	
A Coruña	–	–	–	–	–	–
Lugo	–	–	–	–	–	–
Ourense	–	–	–	–	–	–
Pontevedra	–	–	–	–	–	–
GALICIA	**–**	**–**	**–**	**–**	**–**	**–**
P. DE ASTURIAS	**–**	**–**	**–**	**–**	**–**	**–**
CANTABRIA	**–**	**–**	**–**	**–**	**–**	**–**
Alava	–	4	4	–	5.000	20
Guipúzcoa	–	–	–	–	–	–
Vizcaya	–	–	–	–	–	–
PAÍS VASCO	**–**	**4**	**4**	**–**	**5.000**	**20**
NAVARRA	**–**	**–**	**–**	**–**	**–**	**–**
LA RIOJA	**–**	**–**	**–**	**–**	**–**	**–**
Huesca	–	–	–	–	–	–
Teruel	–	–	–	–	–	–
Zaragoza	–	–	–	–	–	–
ARAGÓN	**–**	**–**	**–**	**–**	**–**	**–**
Barcelona	–	–	–	–	–	–
Girona	–	–	–	–	–	–
Lleida	–	–	–	–	–	–
Tarragona	–	–	–	–	–	–
CATALUÑA	**–**	**–**	**–**	**–**	**–**	**–**
BALEARES	**–**	**22**	**22**	**–**	**15.000**	**330**
Avila	–	–	–	–	–	–
Burgos	–	–	–	–	–	–
León	–	–	–	–	–	–
Palencia	–	–	–	–	–	–
Salamanca	–	–	–	–	–	–
Segovia	–	–	–	–	–	–
Soria	–	–	–	–	–	–
Valladolid	–	–	–	–	–	–
Zamora	–	–	–	–	–	–
CASTILLA Y LEÓN	**–**	**–**	**–**	**–**	**–**	**–**

7.3.3.2. TUBÉRCULOS PARA CONSUMO HUMANO-BONIATO:
Análisis provincial de superficie, rendimiento y producción, 2022

Provincias y Comunidades Autónomas	Superficie (hectáreas)			Rendimiento (kg/ha)		Producción
	Secano	Regadío	Total	Secano	Regadío	
MADRID	**–**	**–**	**–**	**–**	**–**	**–**
Albacete	–	–	–	–	–	–
Ciudad Real	–	–	–	–	–	–
Cuenca	–	–	–	–	–	–
Guadalajara	–	–	–	–	–	–
Toledo	–	–	–	–	–	–
CASTILLA-LA MANCHA	**–**	**–**	**–**	**–**	**–**	**–**
Alicante	–	515	515	–	32.000	16.480
Castellón	–	–	–	–	–	–
Valencia	–	201	201	–	19.500	3.920
C. VALENCIANA	**–**	**716**	**716**	**–**	**28.491**	**20.400**
R. DE MURCIA	**–**	**82**	**82**	**–**	**22.100**	**1.812**
Badajoz	–	37	37	–	50.000	1.850
Cáceres	–	38	38	–	50.000	1.900
EXTREMADURA	**–**	**75**	**75**	**–**	**50.000**	**3.750**
Almería	–	–	–	–	–	–
Cádiz	280	1.410	1.690	7.000	35.000	51.310
Córdoba	–	–	–	–	–	–
Granada	–	–	–	–	–	–
Huelva	–	–	–	–	–	–
Jaén	–	–	–	–	–	–
Málaga	2	20	22	7.500	25.000	515
Sevilla	–	16	16	–	35.000	560
ANDALUCÍA	**282**	**1.446**	**1.728**	**7.004**	**34.862**	**52.385**
Las Palmas	–	–	–	–	–	–
S.C. de Tenerife	–	–	–	–	–	–
CANARIAS	**–**	**–**	**–**	**–**	**–**	**–**
ESPAÑA	**282**	**2.345**	**2.627**	**7.004**	**32.717**	**78.697**

7.3.3.3. TUBÉRCULOS PARA CONSUMO HUMANO-CHUFA:
Análisis provincial de superficie, rendimiento y producción, 2022

Provincias y Comunidades Autónomas	Superficie (hectáreas)			Rendimiento (kg/ha)		Producción
	Secano	Regadío	Total	Secano	Regadío	
A Coruña	–	–	–	–	–	–
Lugo	–	–	–	–	–	–
Ourense	–	–	–	–	–	–
Pontevedra	–	–	–	–	–	–
GALICIA	**–**	**–**	**–**	**–**	**–**	**–**
P. DE ASTURIAS	**–**	**–**	**–**	**–**	**–**	**–**
CANTABRIA	**–**	**–**	**–**	**–**	**–**	**–**
Alava	–	–	–	–	–	–
Guipúzcoa	–	–	–	–	–	–
Vizcaya	–	–	–	–	–	–
PAÍS VASCO	**–**	**–**	**–**	**–**	**–**	**–**
NAVARRA	**–**	**–**	**–**	**–**	**–**	**–**
LA RIOJA	**–**	**–**	**–**	**–**	**–**	**–**
Huesca	–	–	–	–	–	–
Teruel	–	–	–	–	–	–
Zaragoza	–	–	–	–	–	–
ARAGÓN	**–**	**–**	**–**	**–**	**–**	**–**
Barcelona	–	–	–	–	–	–
Girona	–	–	–	–	–	–
Lleida	–	–	–	–	–	–
Tarragona	–	–	–	–	–	–
CATALUÑA	**–**	**–**	**–**	**–**	**–**	**–**
BALEARES	**–**	**–**	**–**	**–**	**–**	**–**
Avila	–	–	–	–	–	–
Burgos	–	–	–	–	–	–
León	–	–	–	–	–	–
Palencia	–	–	–	–	–	–
Salamanca	–	–	–	–	–	–
Segovia	–	–	–	–	–	–
Soria	–	–	–	–	–	–
Valladolid	–	4	4	–	14.500	58
Zamora	–	–	–	–	–	–
CASTILLA Y LEÓN	**–**	**4**	**4**	**–**	**14.500**	**58**

7.3.3.3. TUBÉRCULOS PARA CONSUMO HUMANO-CHUFA:
Análisis provincial de superficie, rendimiento y producción, 2022

Provincias y Comunidades Autónomas	Superficie (hectáreas)			Rendimiento (kg/ha)		Producción
	Secano	Regadío	Total	Secano	Regadío	
MADRID	**–**	**–**	**–**	**–**	**–**	**–**
Albacete	–	–	–	–	–	–
Ciudad Real	–	–	–	–	–	–
Cuenca	–	–	–	–	–	–
Guadalajara	–	–	–	–	–	–
Toledo	–	–	–	–	–	–
CASTILLA-LA MANCHA	**–**	**–**	**–**	**–**	**–**	**–**
Alicante	–	–	–	–	–	–
Castellón	–	–	–	–	–	–
Valencia	–	610	610	–	14.904	9.091
C. VALENCIANA	**–**	**610**	**610**	**–**	**14.904**	**9.091**
R. DE MURCIA	**–**	**–**	**–**	**–**	**–**	**–**
Badajoz	–	–	–	–	–	–
Cáceres	–	–	–	–	–	–
EXTREMADURA	**–**	**–**	**–**	**–**	**–**	**–**
Almería	–	–	–	–	–	–
Cádiz	–	–	–	–	–	–
Córdoba	–	–	–	–	–	–
Granada	–	–	–	–	–	–
Huelva	–	–	–	–	–	–
Jaén	–	–	–	–	–	–
Málaga	–	–	–	–	–	–
Sevilla	–	–	–	–	–	–
ANDALUCÍA	**–**	**–**	**–**	**–**	**–**	**–**
Las Palmas	–	–	–	–	–	–
S.C. de Tenerife	–	–	–	–	–	–
CANARIAS	**–**	**–**	**–**	**–**	**–**	**–**
ESPAÑA	**–**	**614**	**614**	**–**	**14.901**	**9.149**

7.4.1. CULTIVOS INDUSTRIALES: Resumen nacional de superficie, rendimiento y producción, 2022

Cultivos	Superficie (hectáreas)			Rendimiento (kg/ha)		Producción
	Secano	Regadío	Total	Secano	Regadío	(toneladas)
AZUCARERAS						
Caña de azúcar	–	23	23	–	47.174	1.082
Remolacha azucarera	3.605	21.174	24.779	34.719	88.594	2.001.042
PLANTAS TEXTILES						
Algodón (bruto)	8.675	43.188	51.863	771	2.687	122.740
Lino textil (fibra) (1)	–	–	–	–	–	–
Cáñamo textil (fibra) (1)	68	73	141	1.381	2.996	314
PLANTAS OLEAGINOSAS						
Algodón (semilla) (1)	–	–	–	–	–	42.674
Lino textil (semilla)	–	–	–	–	–	–
Cáñamo textil (semilla)	–	–	–	–	–	20
Lino oleaginoso	875	20	895	795	1.750	730
Cañamo para semilla	13	23	36	1.338	1.939	61
Cacahuete	1	6	7	750	2.733	17
Girasol	742.142	134.529	876.671	715	2.151	820.241
Cártamo	15.009	950	15.959	632	1.633	11.038
Soja	10	1.320	1.330	1.609	2.797	3.707
Colza	100.607	29.459	130.066	1.632	3.022	253.200
Camelina	2.187	382	2.569	731	1.533	2.187
CONDIMENTOS						
Pimiento para pimentón (desecado)	2	2.176	2.178	400	3.784	8.234
Anís	5.987	754	6.741	605	1.313	4.614
Azafrán (estigmas tostados) (2)	116	80	196	4	8	1.117
Menta (en verde)	3	177	180	1.200	8.874	1.574
Cominos	–	–	–	–	–	–
Regaliz	16	148	164	719	2.235	342
PLANTAS INDUSTRIALES VARIAS						
Tabaco (seco no fermentado)	1	6.016	6.017	–	3.314	19.937
Lúpulo (en seco)	33	598	631	1.227	1.798	1.115
Achicoria (raiz en verde)	–	11	11	–	26.727	294
Lavanda y lavandín	8.225	959	9.184	2.393	5.599	25.054
Otros cultivos industriales	4.796	9.715	14.511	1.115	3.542	39.789
TOTAL CULTIVOS INDUSTRIALES	**892.371**	**251.781**	**1.144.152**	**–**	**–**	**–**

(1) Los cultivos de algodón, lino textil y cáñamo textil pueden tener un doble aprovechamiento, como planta textil y como oleaginosa, por lo que la superficie es la misma en ambos casos. Sin embargo, el lino oleaginoso y el cáñamo para semilla son variedades distintas a la textiles.

(2) La producción de azafrán es en kilogramos.

7.4.2. CULTIVOS INDUSTRIALES: Destino de la producción, 2022

Cultivos	Destino de la producción (toneladas)			
	Productos obtenidos de la industrialización			
	Azúcar	Bio-combustible	Melaza (1)	Bagazo o pulpa seca
AZUCARERAS				
Caña de azúcar	23	55	–	110
Remolacha azucarera	279.030	2.427	75.465	140.493
TOTAL	**279.053**	**2.482**	**75.465**	**140.603**

	Destino de la producción (toneladas)
	Fibra
PLANTAS TEXTILES	
Algodón (bruto)	**40.549**

	Destino de la producción (toneladas)				Productos obtenidos en la molturación	
	Semilla	Bio-combustible	Otros usos en grano	Molturación	Aceite	Torta y harina
PLANTAS OLEAGINOSAS						
Algodón semilla	204	–	–	39.278	6.284	15.711
Lino textil	–	–	–	–	–	0
Cáñamo textil	–	–	32	–	–	0
Lino oleaginoso	–	–	98	449	15	29
Cáñamo para semilla	30	–	8	9	–	0
Cacahuete (sin descortezar)	–	–	16	–	–	0
Girasol	164.792	290	6.304	800.414	338.468	428.249
Cártamo	2.628	2.659	1.096	6.811	2.528	3.993
Soja	646	–	1.359	2.331	643	1.678
Colza	12.469	28.884	21.945	182.737	80.650	105.317
Camelina	13	1.092	–	1.083	347	638
TOTAL	**180.782**	**32.925**	**30.858**	**1.033.112**	**428.935**	**555.615**

	Destino de la producción (toneladas)
	Pimentón
CONDIMENTOS	
Pimiento para pimentón (desecado)	7.453

(1) Melaza, mieles enriquecidas, mieles normales, jugos y jarabes.

(1) Melaza, mieles enriquecidas, mieles normales, jugos y jarabes.

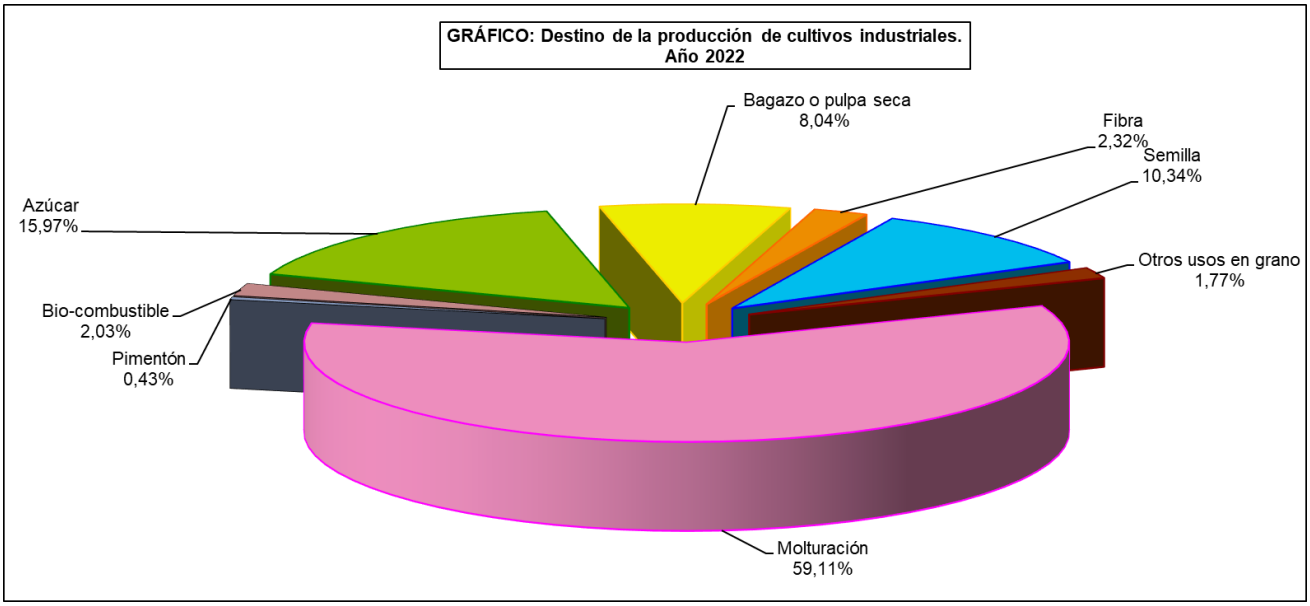
GRÁFICO: Destino de la producción de cultivos industriales.
Año 2022
Bagazo o pulpa seca
8,04%
Fibra
2,32%
Semilla
10,34%
Otros usos en grano
1,77%
Azúcar
15,97%
Bio-combustible
2,03%
Pimentón
0,43%
Molturación
59,11%

7.4.3. TOTAL, CULTIVOS INDUSTRIALES: Análisis provincial de superficie, rendimiento y producción, 2022

Provincias y Comunidades Autónomas	Superficie (hectáreas)			Rendimiento (kg/ha)		Producción (toneladas)
	Secano	Regadío	Total	Secano	Regadío	
A Coruña	22	–	22	–	–	–
Lugo	–	–	–	–	–	–
Ourense	–	–	–	–	–	–
Pontevedra	1	–	1	–	–	–
GALICIA	**23**	**–**	**23**	**–**	**–**	**–**
P. DE ASTURIAS	**11**	**–**	**11**	**–**	**–**	**–**
CANTABRIA	**93**	**15**	**108**	**–**	**–**	**–**
Alava	4.736	1.435	6.171	–	–	–
Guipúzcoa	2	–	2	–	–	–
Vizcaya	–	–	–	–	–	–
PAÍS VASCO	**4.738**	**1.435**	**6.173**	**–**	**–**	**–**
NAVARRA	**10.382**	**4.575**	**14.957**	**–**	**–**	**–**
LA RIOJA	**5.190**	**1.654**	**6.844**	**–**	**–**	**–**
Huesca	4.095	9.695	13.790	–	–	–
Teruel	6.766	1.129	7.895	–	–	–
Zaragoza	7.348	7.960	15.308	–	–	–
ARAGÓN	**18.209**	**18.784**	**36.993**	**–**	**–**	**–**
Barcelona	8.042	306	8.348	–	–	–
Girona	8.957	3.796	12.753	–	–	–
Lleida	3.502	1.754	5.256	–	–	–
Tarragona	754	192	946	–	–	–
CATALUÑA	**21.255**	**6.048**	**27.303**	**–**	**–**	**–**
BALEARES	**32**	**74**	**106**	**–**	**–**	**–**
Avila	9.837	3.347	13.184	–	–	–
Burgos	89.456	3.484	92.940	–	–	–
León	16.498	15.022	31.520	–	–	–
Palencia	53.894	14.442	68.336	–	–	–
Salamanca	25.628	5.426	31.054	–	–	–
Segovia	40.006	2.716	42.722	–	–	–
Soria	49.201	3.392	52.593	–	–	–
Valladolid	64.283	20.687	84.970	–	–	–
Zamora	42.304	11.154	53.458	–	–	–
CASTILLA Y LEÓN	**391.107**	**79.670**	**470.777**	**–**	**–**	**–**

7.4.3. TOTAL, CULTIVOS INDUSTRIALES: Análisis provincial de superficie, rendimiento y producción, 2022

Provincias y Comunidades Autónomas	Superficie (hectáreas)			Rendimiento (kg/ha)		Producción (toneladas)
	Secano	Regadío	Total	Secano	Regadío	
MADRID	**2.545**	**1.122**	**3.667**	**–**	**–**	**–**
Albacete	3.557	8.526	12.083	–	–	–
Ciudad Real	1.774	2.628	4.402	–	–	–
Cuenca	139.863	3.779	143.642	–	–	–
Guadalajara	44.652	1.858	46.510	–	–	–
Toledo	3.621	2.918	6.539	–	–	–
CASTILLA-LA MANCHA	**193.467**	**19.709**	**213.176**	**–**	**–**	**–**
Alicante	512	323	835	–	–	–
Castellón	222	13	235	–	–	–
Valencia	649	233	882	–	–	–
C. VALENCIANA	**1.383**	**569**	**1.952**	**–**	**–**	**–**
R. DE MURCIA	**2.666**	**2.473**	**5.139**	**–**	**–**	**–**
Badajoz	8.748	10.473	19.221	–	–	–
Cáceres	196	10.711	10.907	–	–	–
EXTREMADURA	**8.944**	**21.184**	**30.128**	**–**	**–**	**–**
Almería	264	84	348	–	–	–
Cádiz	59.741	18.129	77.870	–	–	–
Córdoba	31.964	10.013	41.977	–	–	–
Granada	2.124	512	2.636	–	–	–
Huelva	15.531	1.571	17.102	–	–	–
Jaén	2.149	3.115	5.264	–	–	–
Málaga	5.203	754	5.957	–	–	–
Sevilla	115.256	60.056	175.312	–	–	–
ANDALUCÍA	**232.232**	**94.234**	**326.466**	**–**	**–**	**–**
Las Palmas	91	88	179	–	–	–
S.C. de Tenerife	3	147	150	–	–	–
CANARIAS	**94**	**235**	**329**	**–**	**–**	**–**
ESPAÑA	**892.371**	**251.781**	**1.144.152**	**–**	**–**	**–**

7.4.4.1. CULTIVOS INDUSTRIALES-CAÑA DE AZÚCAR:
Serie histórica de superficie, rendimiento, producción, precio, valor y productos elaborados

Años	Superficie (hectáreas)	Rendimiento (qm/ha)	Producción (toneladas)		Precio medio percibido por agricultores (euros/100kg)	Valor (miles de euros)	Productos elaborados (toneladas)		
			Total	Península			Azúcar	Melaza	Bagazo
2012	6	475	285	–	–	–	–	–	–
2013	8	488	390	–	–	–	–	–	–
2014	9	500	450	–	–	–	–	–	–
2015	10	480	480	–	–	–	–	–	–
2016	17	282	480	–	–	–	–	–	–
2017	19	579	1.100	–	–	–	–	–	–
2018	17	642	1.091	–	–	–	–	–	–
2019	23	493	1.135	300	70,48	799.948	8	–	251
2020	21	233	489	-	39,74	194.316	14	–	114
2021	26	408	1.060	-	53,61	568.266	23	–	199
2022	23	470	1.082	-	67,09	725.914	23	–	110

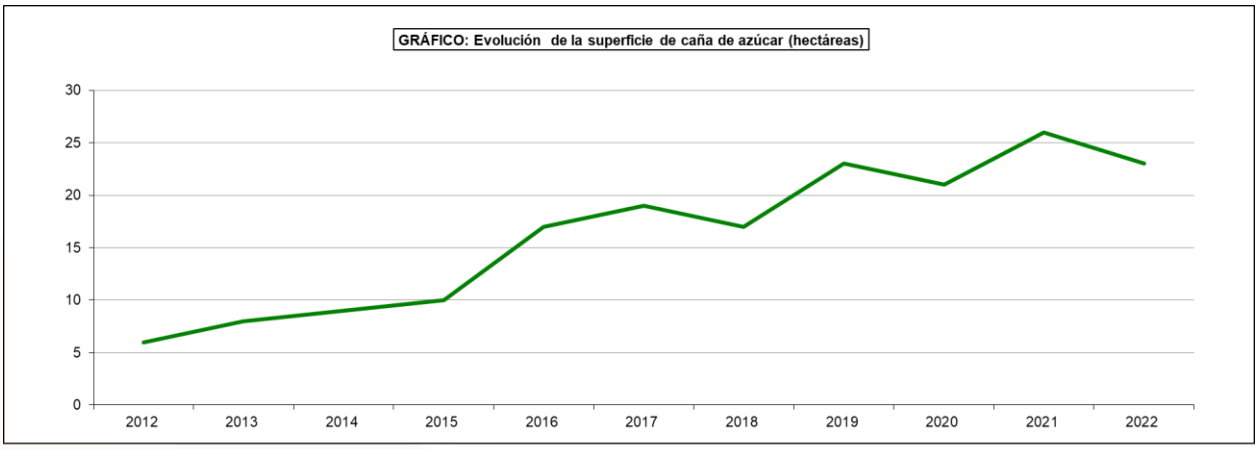

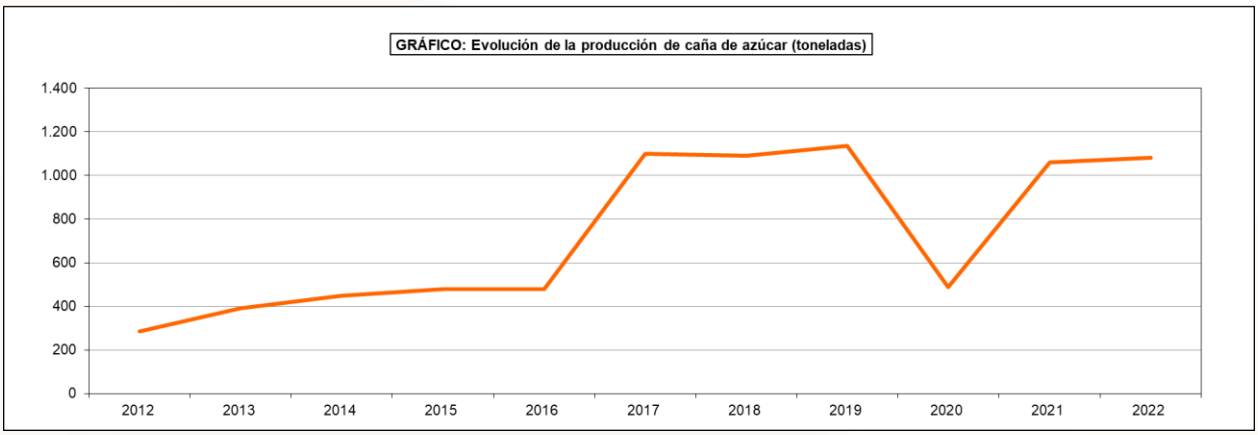

7.4.4.2. CULTIVOS INDUSTRIALES-CAÑA DE AZÚCAR:
Análisis provincial de superficie, rendimiento, producción y productos elaborados, 2022

Provincias y Comunidades Autónomas	Superficie (hectáreas)			Rendimiento (kg/ha)		Producción (toneladas)	Productos elaborados (toneladas)		
	Secano	Regadío	Total	Secano	Regadío		Azúcar	Melaza	Bagazo
A Coruña	–	–	–	–	–	–	–	–	–
Lugo	–	–	–	–	–	–	–	–	–
Ourense	–	–	–	–	–	–	–	–	–
Pontevedra	–	–	–	–	–	–	–	–	–
GALICIA	–	–	–	–	–	–	–	–	–
P. DE ASTURIAS	–	–	–	–	–	–	–	–	–
CANTABRIA	–	–	–	–	–	–	–	–	–
Alava	–	–	–	–	–	–	–	–	–
Guipúzcoa	–	–	–	–	–	–	–	–	–
Vizcaya	–	–	–	–	–	–	–	–	–
PAÍS VASCO	–	–	–	–	–	–	–	–	–
NAVARRA	–	–	–	–	–	–	–	–	–
LA RIOJA	–	–	–	–	–	–	–	–	–
Huesca	–	–	–	–	–	–	–	–	–
Teruel	–	–	–	–	–	–	–	–	–
Zaragoza	–	–	–	–	–	–	–	–	–
ARAGÓN	–	–	–	–	–	–	–	–	–
Barcelona	–	–	–	–	–	–	–	–	–
Girona	–	–	–	–	–	–	–	–	–
Lleida	–	–	–	–	–	–	–	–	–
Tarragona	–	–	–	–	–	–	–	–	–
CATALUÑA	–	–	–	–	–	–	–	–	–
BALEARES	–	–	–	–	–	–	–	–	–
Avila	–	–	–	–	–	–	–	–	–
Burgos	–	–	–	–	–	–	–	–	–
León	–	–	–	–	–	–	–	–	–
Palencia	–	–	–	–	–	–	–	–	–
Salamanca	–	–	–	–	–	–	–	–	–
Segovia	–	–	–	–	–	–	–	–	–
Soria	–	–	–	–	–	–	–	–	–
Valladolid	–	–	–	–	–	–	–	–	–
Zamora	–	–	–	–	–	–	–	–	–
CASTILLA Y LEÓN	–	–	–	–	–	–	–	–	–

7.4.4.2. CULTIVOS INDUSTRIALES-CAÑA DE AZÚCAR:
Análisis provincial de superficie, rendimiento, producción y productos elaborados, 2022

Provincias y Comunidades Autónomas	Superficie (hectáreas)			Rendimiento (kg/ha)		Producción (toneladas)	Productos elaborados (toneladas)		
	Secano	Regadío	Total	Secano	Regadío		Azúcar	Melaza	Bagazo
MADRID	**–**	**–**	**–**	**–**	**–**	**–**	**–**	**–**	**–**
Albacete	–	–	–	–	–	–	–	–	–
Ciudad Real	–	–	–	–	–	–	–	–	–
Cuenca	–	–	–	–	–	–	–	–	–
Guadalajara	–	–	–	–	–	–	–	–	–
Toledo	–	–	–	–	–	–	–	–	–
CASTILLA-LA MANCHA	**–**	**–**	**–**	**–**	**–**	**–**	**–**	**–**	**–**
Alicante	–	–	–	–	–	–	–	–	–
Castellón	–	–	–	–	–	–	–	–	–
Valencia	–	1	1	–	40.000	40	2	–	–
C. VALENCIANA	**–**	**1**	**1**	**–**	**40.000**	**40**	**2**	**–**	**–**
R. DE MURCIA	**–**	**1**	**1**	**–**	**55.000**	**55**	**–**	**–**	**–**
Badajoz	–	–	–	–	–	–	–	–	–
Cáceres	–	–	–	–	–	–	–	–	–
EXTREMADURA	**–**	**–**	**–**	**–**	**–**	**–**	**–**	**–**	**–**
Almería	–	–	–	–	–	–	–	–	–
Cádiz	–	–	–	–	–	–	–	–	–
Córdoba	–	–	–	–	–	–	–	–	–
Granada	–	6	6	–	45.000	270	21	–	–
Huelva	–	–	–	–	–	–	–	–	–
Jaén	–	–	–	–	–	–	–	–	–
Málaga	–	–	–	–	–	–	–	–	–
Sevilla	–	–	–	–	–	–	–	–	–
ANDALUCÍA	**–**	**6**	**6**	**–**	**45.000**	**270**	**21**	**–**	**–**
Las Palmas	–	7	7	–	50.000	365	–	–	110
S.C. de Tenerife	–	8	8	–	46.250	352	–	–	–
CANARIAS	**–**	**15**	**15**	**–**	**48.000**	**717**	**–**	**–**	**110**
ESPAÑA	**–**	**23**	**23**	**–**	**47.174**	**1.082**	**23**	**–**	**110**

7.4.5.1. CULTIVOS INDUSTRIALES-REMOLACHA AZUCARERA:
Serie histórica de superficie, rendimiento, producción, precio, valor y productos elaborados

Años	Superficie (miles de hectáreas)	Rendimiento (qm/ha)	Producción (miles de toneladas)	Precio medio percibido por agricultores (1) (euros/100kg)	Valor (miles de euros)	Productos elaborados (miles de toneladas)		
						Azúcar	Melaza	Bagazo
2012	39,0	888	3.460	3,45	119.378	528	–	157
2013	32,1	786	2.519	3,40	85.662	319	–	101
2014	38,4	969	3.723	3,44	128.082	530	–	179
2015	37,6	959	3.605	3,81	137.355	482	–	166
2016	32,9	917	3.014	3,86	116.654	561	-	144
2017	36,7	898	3.293	4,07	134.015	643	-	232
2018	35,3	813	2.871	3,52	101.056	493	-	164
2019	30,2	912	2.753	3,22	88.637	361	-	178
2020	27,6	881	2.433	3,15	76.635	319	-	176
2021	29,5	850	2.506	3,02	75.690	358	-	179
2022	24,8	808	2.001	4,39	87.846	279	75	140

(1) A partir del año 2000 no incluye subvención.

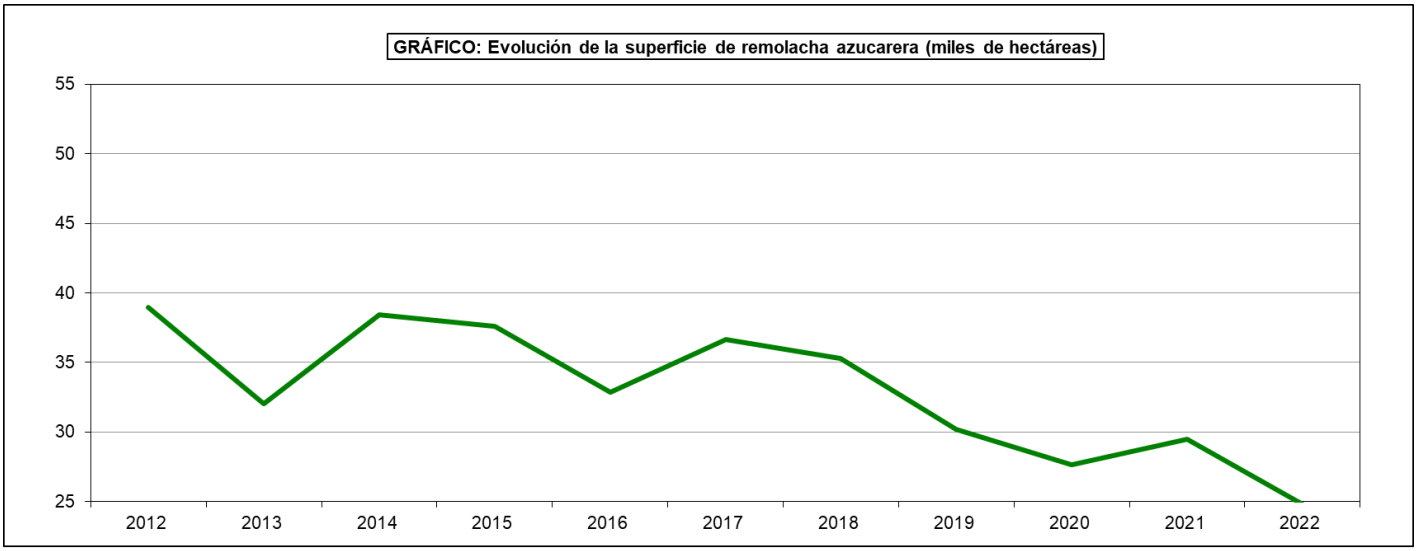
GRÁFICO: Evolución de la superficie de remolacha azucarera (miles de hectáreas)
55
50
45
40
35
30
25
2012
2013
2014
2015
2016
2017
2018
2019
2020
2021
2022

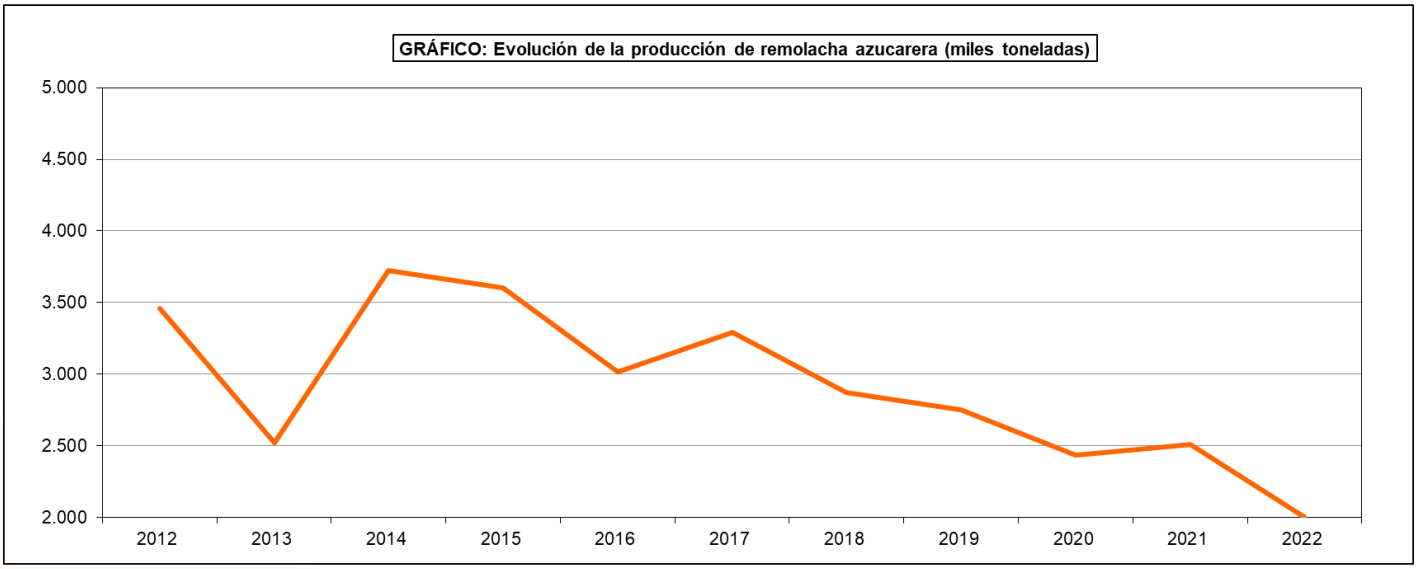
GRÁFICO: Evolución de la producción de remolacha azucarera (miles toneladas)
5.000
4.500
4.000
3.500
3.000
2.500
2.000
2012
2013
2014
2015
2016
2017
2018
2019
2020
2021
2022

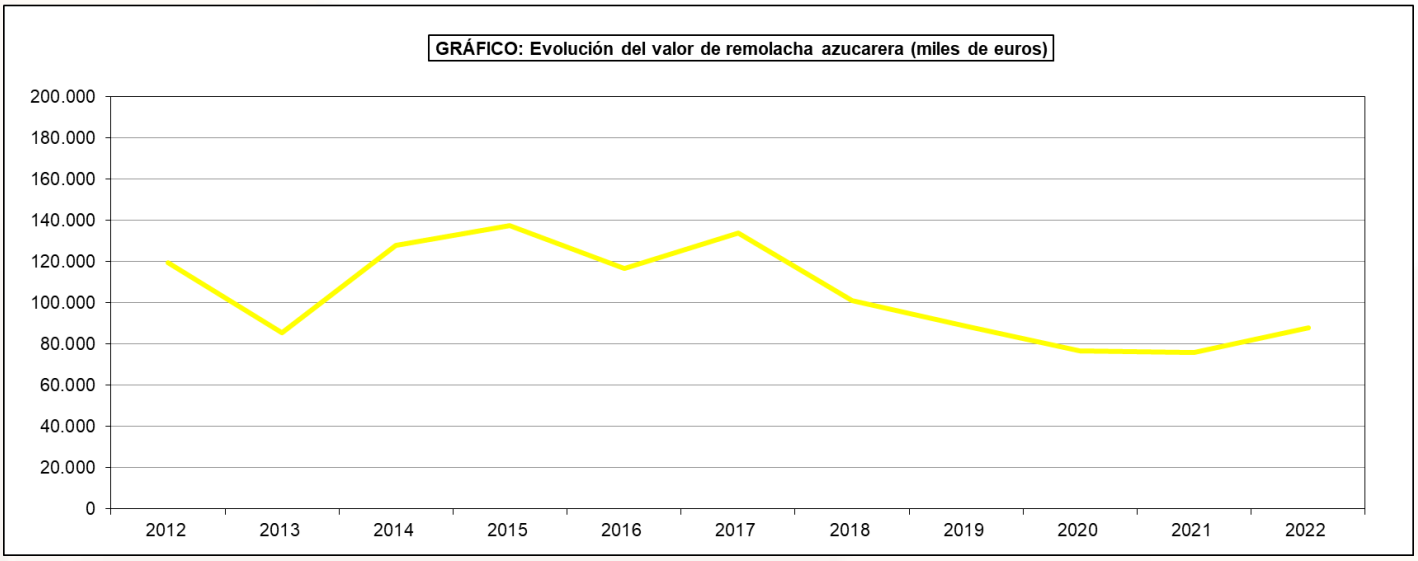
GRÁFICO: Evolución del valor de remolacha azucarera (miles de euros)
200.000
180.000
160.000
140.000
120.000
100.000
80.000
60.000
40.000
20.000
0
2012
2013
2014
2015
2016
2017
2018
2019
2020
2021
2022

7.4.5.2. CULTIVOS INDUSTRIALES-REMOLACHA AZUCARERA:
Análisis provincial de superficie, rendimiento, producción y productos elaborados, 2022

Provincias y Comunidades Autónomas	Superficie (hectáreas)			Rendimiento (kg/ha)		Producción (toneladas)	Productos elaborados (toneladas)		
	Secano	Regadío	Total	Secano	Regadío		Azúcar	Melaza	Bagazo
A Coruña	–	–	–	–	–	–	–	–	–
Lugo	–	–	–	–	–	–	–	–	–
Ourense	–	–	–	–	–	–	–	–	–
Pontevedra	–	–	–	–	–	–	–	–	–
GALICIA	**–**	**–**	**–**	**–**	**–**	**–**	**–**	**–**	**–**
P. DE ASTURIAS	**–**	**–**	**–**	**–**	**–**	**–**	**–**	**–**	**–**
CANTABRIA	**–**	**–**	**–**	**–**	**–**	**–**	**–**	**–**	**–**
Alava	–	922	922	–	100.000	92.200	–	–	–
Guipúzcoa	–	–	–	–	–	–	–	–	–
Vizcaya	–	–	–	–	–	–	–	–	–
PAÍS VASCO	**–**	**922**	**922**	**–**	**100.000**	**92.200**	**–**	**–**	**–**
NAVARRA	**–**	**224**	**224**	**–**	**77.433**	**17.345**	**2.841**	**–**	**941**
LA RIOJA	**–**	**639**	**639**	**–**	**100.726**	**64.364**	**11.071**	**1.800**	**–**
Huesca	–	168	168	–	80.000	13.440	2.250	–	672
Teruel	–	–	–	–	–	–	–	–	–
Zaragoza	–	–	–	–	–	–	–	–	–
ARAGÓN	**–**	**168**	**168**	**–**	**80.000**	**13.440**	**2.250**	**–**	**672**
Barcelona	–	–	–	–	–	–	–	–	–
Girona	–	–	–	–	–	–	–	–	–
Lleida	–	–	–	–	–	–	–	–	–
Tarragona	–	–	–	–	–	–	–	–	–
CATALUÑA	**–**	**–**	**–**	**–**	**–**	**–**	**–**	**–**	**–**
BALEARES	**–**	**–**	**–**	**–**	**–**	**–**	**–**	**–**	**–**
Avila	–	1.338	1.338	–	100.476	134.437	20.020	6.552	7.280
Burgos	–	1.312	1.312	–	88.795	116.499	17.353	5.679	6.310
León	–	3.801	3.801	–	78.365	297.865	42.651	13.959	15.510
Palencia	–	656	656	–	81.660	53.569	7.909	2.588	2.876
Salamanca	–	1.192	1.192	–	88.610	105.623	15.703	5.139	5.710
Segovia	–	579	579	–	107.840	62.439	8.996	2.944	3.271
Soria	–	325	325	–	78.484	25.507	3.973	1.300	1.445
Valladolid	–	4.386	4.386	–	96.061	421.324	61.586	20.156	22.395
Zamora	–	1.395	1.395	–	96.239	134.253	19.558	6.401	7.112
CASTILLA Y LEÓN	**–**	**14.984**	**14.984**	**–**	**90.197**	**1.351.516**	**197.749**	**64.718**	**71.909**

7.4.5.2. CULTIVOS INDUSTRIALES-REMOLACHA AZUCARERA:
Análisis provincial de superficie, rendimiento, producción y productos elaborados, 2022

Provincias y Comunidades Autónomas	Superficie (hectáreas)			Rendimiento (kg/ha)		Producción (toneladas)	Productos elaborados (toneladas)		
	Secano	Regadío	Total	Secano	Regadío		Azúcar	Melaza	Bagazo
MADRID	**–**	**–**	**–**	**–**	**–**	**–**	**–**	**–**	**–**
Albacete	–	–	–	–	–	–	–	–	–
Ciudad Real	–	13	13	–	95.000	1.235	197	–	62
Cuenca	–	–	–	–	–	–	–	–	–
Guadalajara	–	–	–	–	–	–	–	–	–
Toledo	–	–	–	–	–	–	–	–	–
CASTILLA-LA MANCHA	**–**	**13**	**13**	**–**	**95.000**	**1.235**	**197**	**–**	**62**
Alicante	–	–	–	–	–	–	–	–	–
Castellón	–	–	–	–	–	–	–	–	–
Valencia	–	–	–	–	–	–	–	–	–
C. VALENCIANA	**–**	**–**	**–**	**–**	**–**	**–**	**–**	**–**	**–**
R. DE MURCIA	**–**	**–**	**–**	**–**	**–**	**–**	**–**	**–**	**–**
Badajoz	–	–	–	–	–	–	–	–	–
Cáceres	–	–	–	–	–	–	–	–	–
EXTREMADURA	**–**	**–**	**–**	**–**	**–**	**–**	**–**	**–**	**–**
Almería	–	–	–	–	–	–	–	–	–
Cádiz	2.723	1.167	3.890	34.630	70.340	176.383	22.250	405	10.114
Córdoba	1	12	13	30.000	54.000	678	90	26	19
Granada	–	–	–	–	–	–	–	–	–
Huelva	–	–	–	–	–	–	–	–	–
Jaén	–	–	–	–	–	–	–	–	–
Málaga	–	–	–	–	–	–	–	–	–
Sevilla	881	3.045	3.926	35.000	83.102	283.881	42.582	8.516	56.776
ANDALUCÍA	**3.605**	**4.224**	**7.829**	**34.719**	**79.493**	**460.942**	**64.922**	**8.947**	**66.909**
Las Palmas	–	–	–	–	–	–	–	–	–
S.C. de Tenerife	–	–	–	–	–	–	–	–	–
CANARIAS	**–**	**–**	**–**	**–**	**–**	**–**	**–**	**–**	**–**
ESPAÑA	**3.605**	**21.174**	**24.779**	**34.719**	**88.594**	**2.001.042**	**279.030**	**75.465**	**140.493**

7.4.6.1. CULTIVOS INDUSTRIALES-AZÚCAR: Serie histórica de producción

Años	Producción de azúcar (miles de toneladas)		
	De remolacha (1)	De caña (2)	Total
2012	528,4	0,0	528,4
2013	319,2	0,0	319,2
2014	529,8	0,0	529,8
2015	481,6	0,0	481,6
2016	560,9	0,0	560,9
2017	643,0	0,0	643,0
2018	493,2	0,0	493,2
2019	361,2	0,0	361,2
2020	319,1	0,0	319,1
2021	357,8	0,0	357,8
2022	279,0	0,0	279,1

(1) Producción de la campaña azucarera, 1 de julio del año de la serie a 30 de junio del siguiente.
(2) Producción del año.

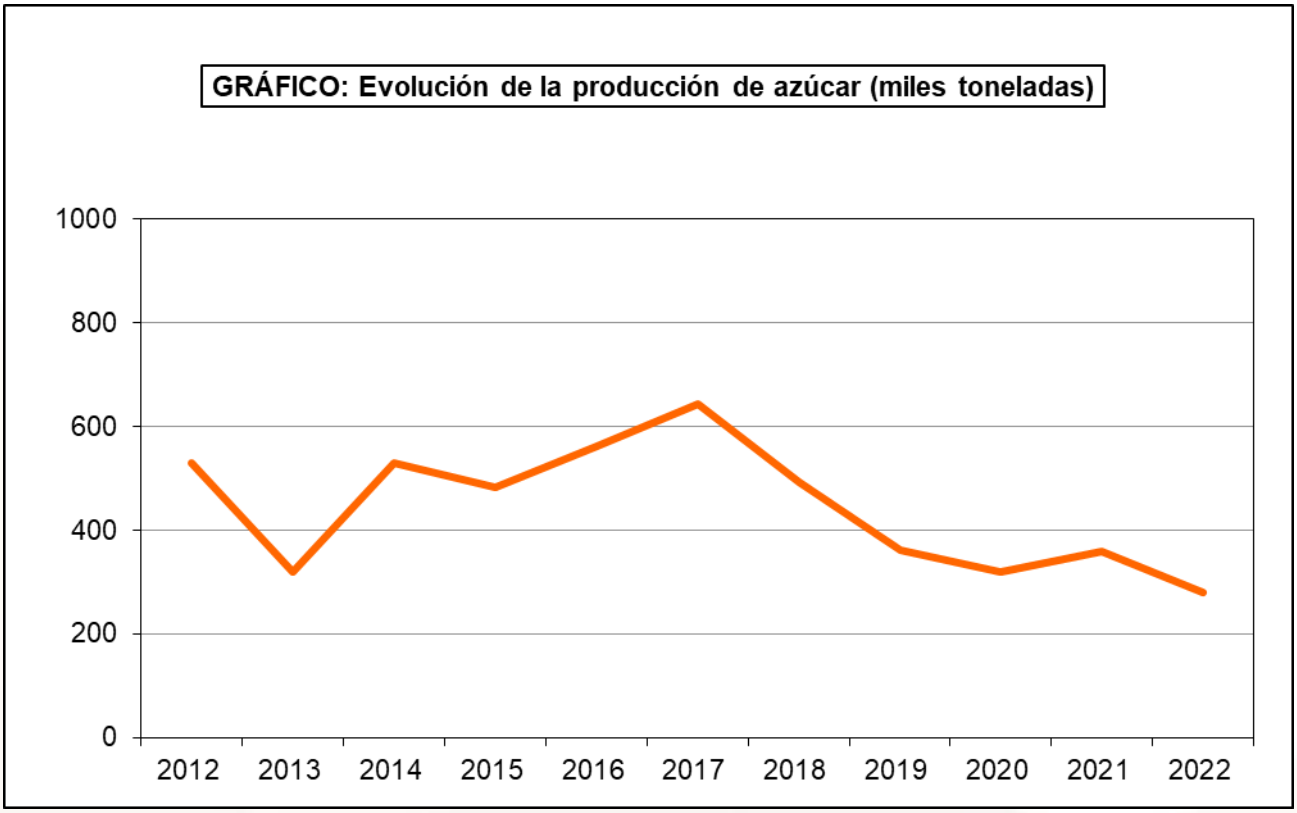

7.4.7.1. CULTIVOS INDUSTRIALES-ALGODÓN BRUTO:
Serie histórica de superficie, rendimiento, producción, precio, valor, productos elaborados

Años	Superficie (miles de hectáreas)	Rendimiento (qm/ha)	Producción Total (miles de toneladas)	Precio medio percibido por agricultores (1) (euros/100Kg)	Valor (miles de euros)	Productos elaborados	
						Fibra (toneladas)	Semilla (miles de t)
2012	69,7	27,4	190,7	39,48	75.288	52.780	75,7
2013	63,5	22,9	145,4	41,84	60.817	48.452	57,0
2014	74,3	30,3	224,7	31,03	69.735	75.740	89,2
2015	63,3	29,3	185,4	50,06	92.834	57.508	71,6
2016	60,8	27,2	165,6	47,86	79.254	54.603	7,3
2017	63,0	31,5	198,5	50,05	99.373	66.251	88,6
2018	65,1	32,6	212,6	47,43	100.830	70.664	88,3
2019	66,1	31,7	210,0	43,27	90.873	70.070	86,9
2020	61,6	27,3	167,8	35,55	59.663	60.771	82,2
2021	57,9	30,2	174,9	58,01	101.472	58.330	61,8
2022	51,9	23,7	122,7	79,07	97.051	40.549	42,7

(1) A partir del año 2000 no incluye subvención
(2) Algodón fibra, sin cardar ni peinar.

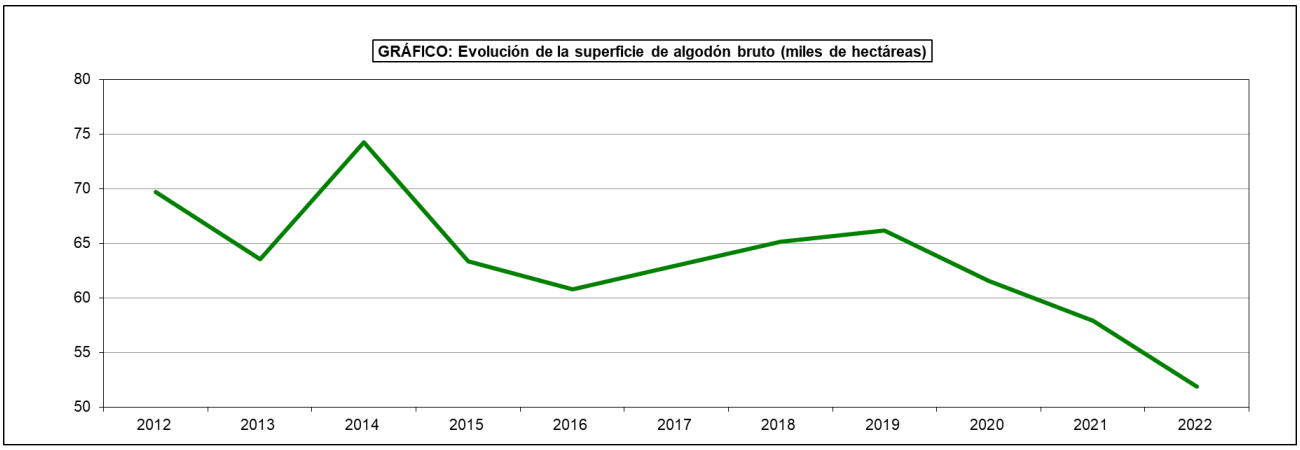
GRÁFICO: Evolución de la superficie de algodón bruto (miles de hectáreas)
80
75
70
65
60
55
50
2012
2013
2014
2015
2016
2017
2018
2019
2020
2021
2022

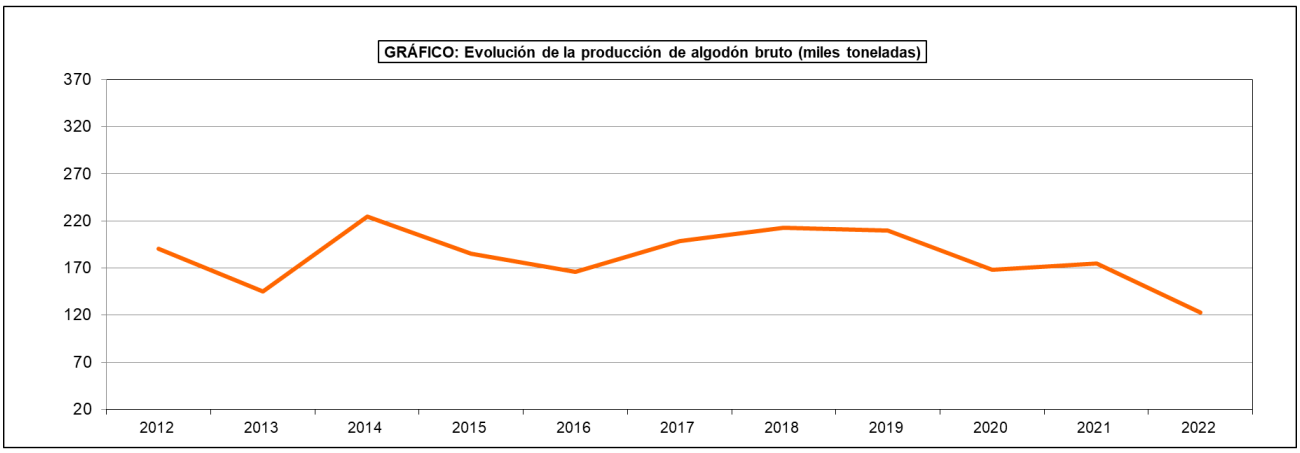
GRÁFICO: Evolución de la producción de algodón bruto (miles toneladas)
370
320
270
220
170
120
70
20
2012
2013
2014
2015
2016
2017
2018
2019
2020
2021
2022

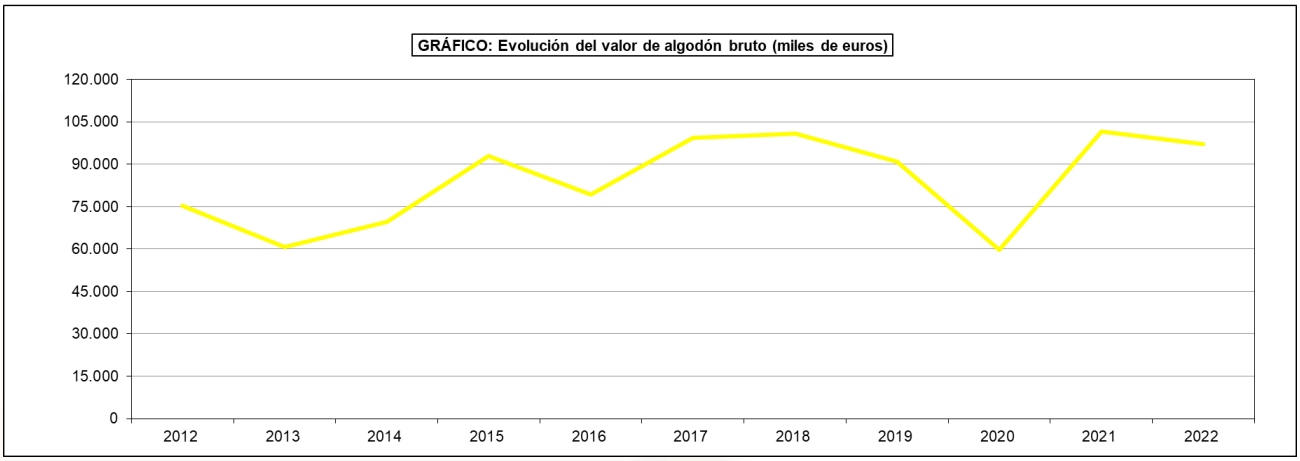
GRÁFICO: Evolución del valor de algodón bruto (miles de euros)
120.000
105.000
90.000
75.000
60.000
45.000
30.000
15.000
0
2012
2013
2014
2015
2016
2017
2018
2019
2020
2021
2022

7.4.7.2. CULTIVOS INDUSTRIALES-ALGODÓN BRUTO:
Análisis provincial de superficie, rendimiento y producción, 2022

	Superficie (hectáreas)			Para fibra				Semilla		
	Secano	Regadío	Total	Rendimiento (kg/ha) Secano	Rendimiento (kg/ha) Regadío	Producción bruta (t)	Fibra (t)	Rendimiento (kg/ha) Secano	Rendimiento (kg/ha) Regadío	Producción (t)
A Coruña	–	–	–	–	–	–	–	–	–	–
Lugo	–	–	–	–	–	–	–	–	–	–
Ourense	–	–	–	–	–	–	–	–	–	–
Pontevedra	–	–	–	–	–	–	–	–	–	–
GALICIA	**–**	**–**	**–**	**–**	**–**	**–**	**–**	**–**	**–**	**–**
P. DE ASTURIAS	**–**	**–**	**–**	**–**	**–**	**–**	**–**	**–**	**–**	**–**
CANTABRIA	**–**	**–**	**–**	**–**	**–**	**–**	**–**	**–**	**–**	**–**
Álava	–	–	–	–	–	–	–	–	–	–
Guipúzcoa	–	–	–	–	–	–	–	–	–	–
Vizcaya	–	–	–	–	–	–	–	–	–	–
PAÍS VASCO	**–**	**–**	**–**	**–**	**–**	**–**	**–**	**–**	**–**	**–**
NAVARRA	**–**	**–**	**–**	**–**	**–**	**–**	**–**	**–**	**–**	**–**
LA RIOJA	**–**	**–**	**–**	**–**	**–**	**–**	**–**	**–**	**–**	**–**
Huesca	–	–	–	–	–	–	–	–	–	–
Teruel	–	–	–	–	–	–	–	–	–	–
Zaragoza	–	–	–	–	–	–	–	–	–	–
ARAGÓN	**–**	**–**	**–**	**–**	**–**	**–**	**–**	**–**	**–**	**–**
Barcelona	–	–	–	–	–	–	–	–	–	–
Girona	–	–	–	–	–	–	–	–	–	–
Lleida	–	–	–	–	–	–	–	–	–	–
Tarragona	–	–	–	–	–	–	–	–	–	–
CATALUÑA	**–**	**–**	**–**	**–**	**–**	**–**	**–**	**–**	**–**	**–**
BALEARES	**–**	**–**	**–**	**–**	**–**	**–**	**–**	**–**	**–**	**–**
Ávila	–	–	–	–	–	–	–	–	–	–
Burgos	–	–	–	–	–	–	–	–	–	–
León	–	–	–	–	–	–	–	–	–	–
Palencia	–	–	–	–	–	–	–	–	–	–
Salamanca	–	–	–	–	–	–	–	–	–	–
Segovia	–	–	–	–	–	–	–	–	–	–
Soria	–	–	–	–	–	–	–	–	–	–
Valladolid	–	–	–	–	–	–	–	–	–	–
Zamora	–	–	–	–	–	–	–	–	–	–
CASTILLA Y LEÓN	**–**	**–**	**–**	**–**	**–**	**–**	**–**	**–**	**–**	**–**

7.4.7.2. CULTIVOS INDUSTRIALES-ALGODÓN BRUTO:
Análisis provincial de superficie, rendimiento y producción, 2022

	Superficie (hectáreas)			Para fibra				Semilla		
	Secano	Regadío	Total	Rendimiento (kg/ha) Secano	Rendimiento (kg/ha) Regadío	Producción bruta (t)	Fibra (t)	Rendimiento (kg/ha) Secano	Rendimiento (kg/ha) Regadío	Producción (t)
MADRID	**–**	**–**	**–**	**–**	**–**	**–**	**–**	**–**	**–**	**–**
Albacete	–	–	–	–	–	–	–	–	–	–
Ciudad Real	–	–	–	–	–	–	–	–	–	–
Cuenca	–	–	–	–	–	–	–	–	–	–
Guadalajara	–	–	–	–	–	–	–	–	–	–
Toledo	–	–	–	–	–	–	–	–	–	–
CASTILLA-LA MANCHA	**–**	**–**	**–**	**–**	**–**	**–**	**–**	**–**	**–**	**–**
Alicante	–	–	–	–	–	–	–	–	–	–
Castellón	–	–	–	–	–	–	–	–	–	–
Valencia	–	–	–	–	–	–	–	–	–	–
C. VALENCIANA	**–**	**–**	**–**	**–**	**–**	**–**	**–**	**–**	**–**	**–**
R. DE MURCIA	**–**	**15**	**15**	**–**	**3.000**	**45**	**18**	**–**	**–**	**–**
Badajoz	–	–	–	–	–	–	–	–	–	–
Cáceres	–	–	–	–	–	–	–	–	–	–
EXTREMADURA	**–**	**–**	**–**	**–**	**–**	**–**	**–**	**–**	**–**	**–**
Almería	–	–	–	–	–	–	–	–	–	–
Cádiz	2.288	9.153	11.441	1.500	2.840	29.426	9.552	–	–	–
Córdoba	255	2.675	2.930	790	2.040	5.658	1.837	–	–	3.396
Granada	–	–	–	–	–	–	–	–	–	–
Huelva	61	80	141	500	1.250	131	–	–	–	–
Jaén	1.331	1.920	3.251	774	1.500	3.910	1.564	–	–	–
Málaga	–	–	–	–	–	–	–	–	–	–
Sevilla	4.740	29.345	34.085	420	2.780	83.570	27.578	151	1.314	39.278
ANDALUCÍA	**8.675**	**43.173**	**51.848**	**771**	**2.687**	**122.695**	**40.531**	**–**	**–**	**42.674**
Las Palmas	–	–	–	–	–	–	–	–	–	–
S.C. de Tenerife	–	–	–	–	–	–	–	–	–	–
CANARIAS	**–**	**–**	**–**	**–**	**–**	**–**	**–**	**–**	**–**	**–**
ESPAÑA	**8.675**	**43.188**	**51.863**	**771**	**2.687**	**122.740**	**40.549**	**–**	**–**	**42.674**

7.4.8.1. CULTIVOS INDUSTRIALES-LINO TEXTIL: Serie histórica de superficie, rendimiento, producción

Años	Superficie (hectáreas)	Rendimiento (qm/ha)	Producción (toneladas)	
			Fibra	Semilla
2012	14	14	20	–
2013	18	10	18	–
2014	14	12	17	–
2015	14	12	17	–
2016	–	–	–	–
2017	–	–	–	–
2018	2	10	2	–
2019	1	10	1	–
2020	2	–	–	–
2021	12	7	8	–
2022	–	–	–	–

(1) Lino en bruto, enriado, espadado, peinado (incluso hilachos) pero sin hilar.

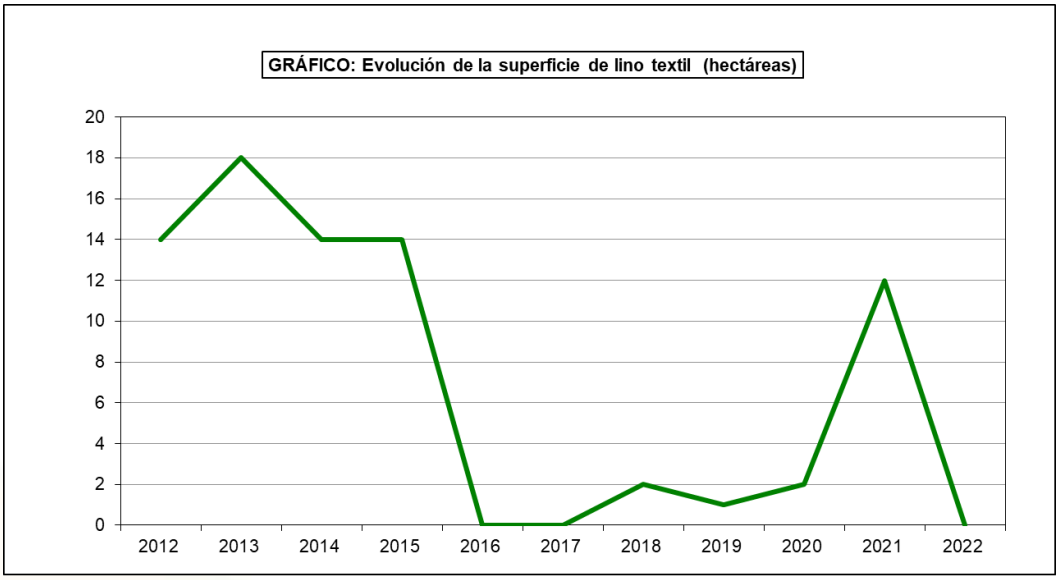

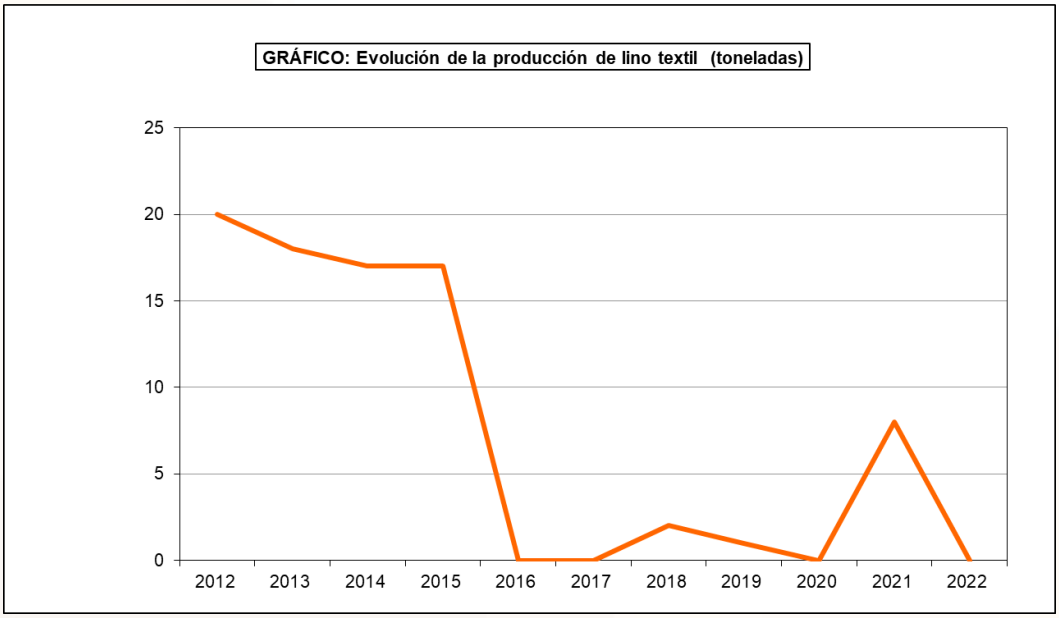

7.4.8.2. CULTIVOS INDUSTRIALES-LINO TEXTIL:
Análisis provincial de superficie, rendimiento y producción, 2022

Provincias y Comunidades Autónomas	Superficie (hectáreas)			Para fibra			Semilla		
				Rendimiento (kg/ha)		Producción	Rendimiento (kg/ha)		Producción
	Secano	Regadío	Total	Secano	Regadío	bruta (t)	Secano	Regadío	(t)
A Coruña	–	–	–	–	–	–	–	–	–
Lugo	–	–	–	–	–	–	–	–	–
Ourense	–	–	–	–	–	–	–	–	–
Pontevedra	–	–	–	–	–	–	–	–	–
GALICIA	**–**	**–**	**–**	**–**	**–**	**–**	**–**	**–**	**–**
P. DE ASTURIAS	**–**	**–**	**–**	**–**	**–**	**–**	**–**	**–**	**–**
CANTABRIA	**–**	**–**	**–**	**–**	**–**	**–**	**–**	**–**	**–**
Alava	–	–	–	–	–	–	–	–	–
Guipúzcoa	–	–	–	–	–	–	–	–	–
Vizcaya	–	–	–	–	–	–	–	–	–
PAÍS VASCO	**–**	**–**	**–**	**–**	**–**	**–**	**–**	**–**	**–**
NAVARRA	**–**	**–**	**–**	**–**	**–**	**–**	**–**	**–**	**–**
LA RIOJA	**–**	**–**	**–**	**–**	**–**	**–**	**–**	**–**	**–**
Huesca	–	–	–	–	–	–	–	–	–
Teruel	–	–	–	–	–	–	–	–	–
Zaragoza	–	–	–	–	–	–	–	–	–
ARAGÓN	**–**	**–**	**–**	**–**	**–**	**–**	**–**	**–**	**–**
Barcelona	–	–	–	–	–	–	–	–	–
Girona	–	–	–	–	–	–	–	–	–
Lleida	–	–	–	–	–	–	–	–	–
Tarragona	–	–	–	–	–	–	–	–	–
CATALUÑA	**–**	**–**	**–**	**–**	**–**	**–**	**–**	**–**	**–**
BALEARES	**–**	**–**	**–**	**–**	**–**	**–**	**–**	**–**	**–**
Avila	–	–	–	–	–	–	–	–	–
Burgos	–	–	–	–	–	–	–	–	–
León	–	–	–	–	–	–	–	–	–
Palencia	–	–	–	–	–	–	–	–	–
Salamanca	–	–	–	–	–	–	–	–	–
Segovia	–	–	–	–	–	–	–	–	–
Soria	–	–	–	–	–	–	–	–	–
Valladolid	–	–	–	–	–	–	–	–	–
Zamora	–	–	–	–	–	–	–	–	–
CASTILLA Y LEÓN	**–**	**–**	**–**	**–**	**–**	**–**	**–**	**–**	**–**

7.4.8.2. CULTIVOS INDUSTRIALES-LINO TEXTIL:
Análisis provincial de superficie, rendimiento y producción, 2022

Provincias y Comunidades Autónomas	Superficie (hectáreas)			Para fibra			Semilla		
				Rendimiento (kg/ha)		Producción	Rendimiento (kg/ha)		Producción
	Secano	Regadío	Total	Secano	Regadío	bruta (t)	Secano	Regadío	(t)
MADRID	–	–	–	–	–	–	–	–	–
Albacete	–	–	–	–	–	–	–	–	–
Ciudad Real	–	–	–	–	–	–	–	–	–
Cuenca	–	–	–	–	–	–	–	–	–
Guadalajara	–	–	–	–	–	–	–	–	–
Toledo	–	–	–	–	–	–	–	–	–
CASTILLA-LA MANCHA	–	–	–	–	–	–	–	–	–
Alicante	–	–	–	–	–	–	–	–	–
Castellón	–	–	–	–	–	–	–	–	–
Valencia	–	–	–	–	–	–	–	–	–
C. VALENCIANA	–	–	–	–	–	–	–	–	–
R. DE MURCIA	–	–	–	–	–	–	–	–	–
Badajoz	–	–	–	–	–	–	–	–	–
Cáceres	–	–	–	–	–	–	–	–	–
EXTREMADURA	–	–	–	–	–	–	–	–	–
Almería	–	–	–	–	–	–	–	–	–
Cádiz	–	–	–	–	–	–	–	–	–
Córdoba	–	–	–	–	–	–	–	–	–
Granada	–	–	–	–	–	–	–	–	–
Huelva	–	–	–	–	–	–	–	–	–
Jaén	–	–	–	–	–	–	–	–	–
Málaga	–	–	–	–	–	–	–	–	–
Sevilla	–	–	–	–	–	–	–	–	–
ANDALUCÍA	–	–	–	–	–	–	–	–	–
Las Palmas	–	–	–	–	–	–	–	–	–
S.C. de Tenerife	–	–	–	–	–	–	–	–	–
CANARIAS	–	–	–	–	–	–	–	–	–
ESPAÑA	–	–	–	–	–	–	–	–	–

7.4.9.1. CULTIVOS INDUSTRIALES-CÁÑAMO TEXTIL:
Serie histórica de superficie, rendimiento, producción, precio, valor

Años	Superficie (hectáreas)	Rendimiento (qm/ha)	Producción (toneladas)		Precio medio percibido por agricultores Fibra (euros/100kg)	Valor fibra (miles de euros)
			Fibra	Semilla		
2012	1	10	1	–	–	–
2013	11	11	12	–	–	–
2014	46	15	70	–	–	–
2015	75	20	153	–	–	–
2016	84	46	385	–	–	–
2017	141	59	831	–	-	-
2018	140	54	750	–	88	660
2019	167	17	287	–	80	230
2020	570	27	1.557	–	75	1.168
2021	460	25	1.162	–	80	930
2022	141	22	314	–	63	197

(1) Cáñamo en rama, agramado, sin hilar (incluso estopas y desperdicios).

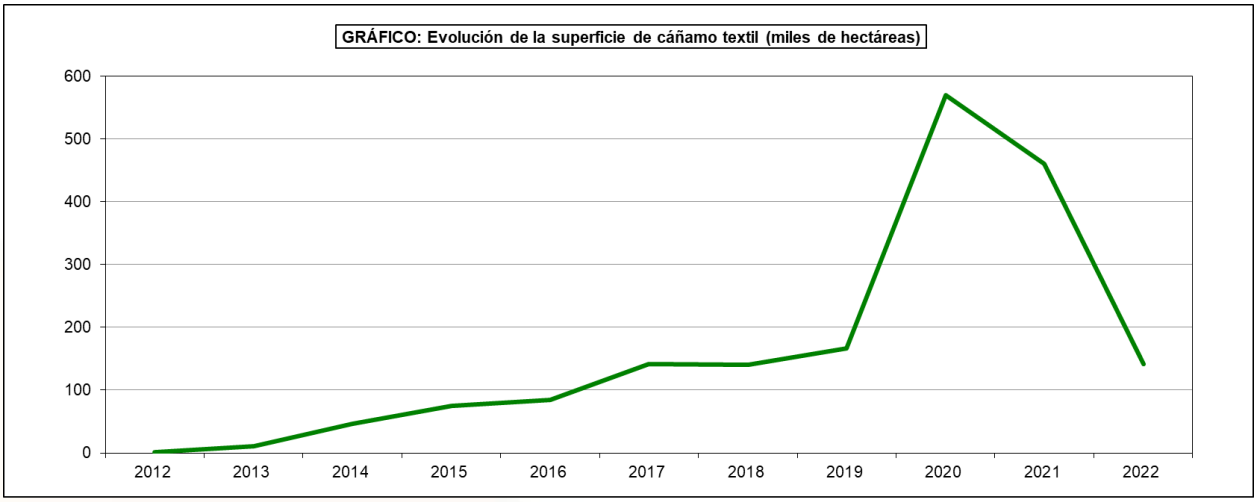

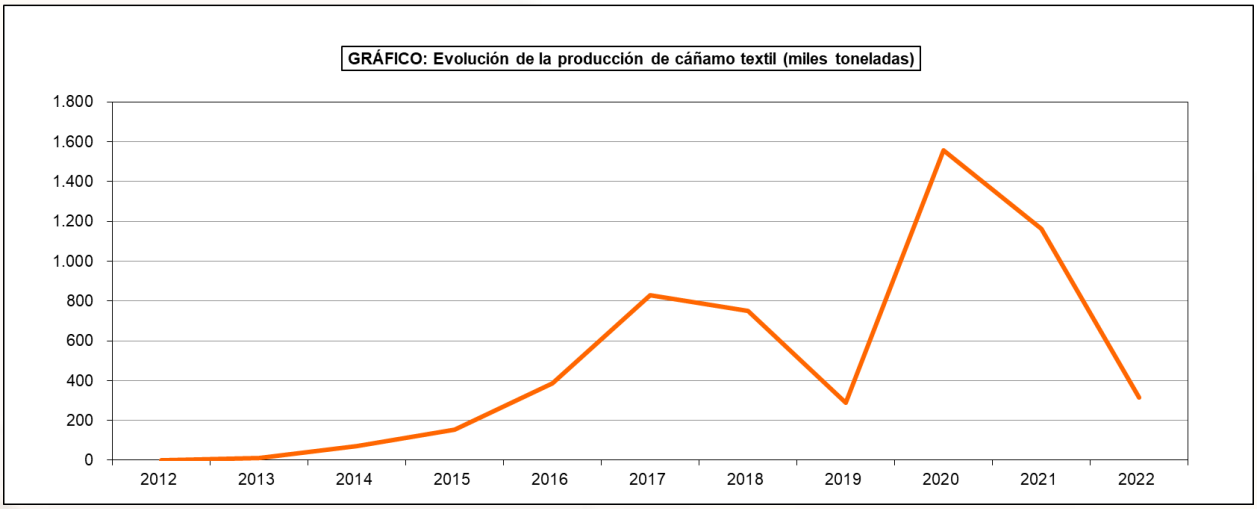

7.4.9.2. CULTIVOS INDUSTRIALES-CÁÑAMO TEXTIL:
Análisis provincial de superficie, rendimiento y producción, 2022

Provincias y Comunidades Autónomas	Superficie (hectáreas)			Para fibra			Semilla		
				Rendimiento (kg/ha)		Producción	Rendimiento (kg/ha)		Producción
	Secano	Regadío	Total	Secano	Regadío	bruta (t)	Secano	Regadío	(t)
A Coruña	–	–	–	–	–	–	–	–	–
Lugo	–	–	–	–	–	–	–	–	–
Ourense	–	–	–	–	–	–	–	–	–
Pontevedra	–	–	–	–	–	–	–	–	–
GALICIA	**–**	**–**	**–**	**–**	**–**	**–**	**–**	**–**	**–**
P. DE ASTURIAS	**11**	**–**	**11**	**3.000**	**–**	**33**	**–**	**–**	**–**
CANTABRIA	**9**	**1**	**10**	**4.000**	**8.000**	**44**	**–**	**–**	**–**
Alava	–	–	–	–	–	–	–	–	–
Guipúzcoa	–	–	–	–	–	–	–	–	–
Vizcaya	–	–	–	–	–	–	–	–	–
PAÍS VASCO	**–**	**–**	**–**	**–**	**–**	**–**	**–**	**–**	**–**
NAVARRA	**8**	**–**	**8**	**–**	**–**	**–**	**–**	**–**	**–**
LA RIOJA	**–**	**–**	**–**	**–**	**–**	**–**	**–**	**–**	**–**
Huesca	–	–	–	–	–	–	–	–	–
Teruel	–	–	–	–	–	–	–	–	–
Zaragoza	–	6	6	–	8.200	49	–	–	–
ARAGÓN	**–**	**6**	**6**	**–**	**8.200**	**49**	**–**	**–**	**–**
Barcelona	–	1	1	–	9.000	9	–	–	–
Girona	–	–	–	–	–	–	–	–	–
Lleida	–	–	–	–	–	–	–	–	–
Tarragona	–	1	1	–	9.000	9	–	–	–
CATALUÑA	**–**	**2**	**2**	**–**	**9.000**	**18**	**–**	**–**	**–**
BALEARES	**–**	**–**	**–**	**–**	**–**	**–**	**–**	**–**	**–**
Avila	–	–	–	–	–	–	–	–	–
Burgos	19	–	19	400	–	8	–	–	–
León	4	–	4	120	–	–	–	–	–
Palencia	2	–	2	–	–	–	–	–	–
Salamanca	–	–	–	–	–	–	–	–	–
Segovia	–	–	–	–	–	–	–	–	–
Soria	–	–	–	–	–	–	–	–	–
Valladolid	–	–	–	–	–	–	–	–	–
Zamora	–	2	2	–	1.700	3	–	–	–
CASTILLA Y LEÓN	**25**	**2**	**27**	**323**	**1.700**	**11**	**–**	**–**	**–**

7.4.9.2. CULTIVOS INDUSTRIALES-CÁÑAMO TEXTIL:
Análisis provincial de superficie, rendimiento y producción, 2022

Provincias y Comunidades Autónomas	Superficie (hectáreas)			Para fibra			Semilla		
				Rendimiento (kg/ha)		Producción	Rendimiento (kg/ha)		Producción
	Secano	Regadío	Total	Secano	Regadío	bruta (t)	Secano	Regadío	(t)
MADRID	**–**	**–**	**–**	**–**	**–**	**–**	**–**	**–**	**–**
Albacete	2	–	2	1.500	–	3	–	–	–
Ciudad Real	1	–	1	600	–	1	–	–	–
Cuenca	–	–	–	–	–	–	–	–	–
Guadalajara	–	–	–	–	–	–	–	–	–
Toledo	–	–	–	–	–	–	–	–	–
CASTILLA-LA MANCHA	**3**	**–**	**3**	**1.200**	**–**	**4**	**–**	**–**	**–**
Alicante	–	6	6	–	–	–	–	3.000	18
Castellón	4	–	4	2.000	–	8	600	–	2
Valencia	–	–	–	–	–	–	–	–	–
C. VALENCIANA	**4**	**6**	**10**	**2.000**	**–**	**8**	**–**	**–**	**20**
R. DE MURCIA	**–**	**29**	**29**	**–**	**2.500**	**73**	**–**	**–**	**–**
Badajoz	1	–	1	570	–	1	–	–	–
Cáceres	1	18	19	570	2.740	50	–	–	–
EXTREMADURA	**2**	**18**	**20**	**570**	**2.740**	**51**	**–**	**–**	**–**
Almería	–	–	–	–	–	–	–	–	–
Cádiz	–	–	–	–	–	–	–	–	–
Córdoba	5	4	9	500	2.000	11	–	–	–
Granada	1	1	2	1.600	2.300	4	–	–	–
Huelva	–	–	–	–	–	–	–	–	–
Jaén	–	–	–	–	–	–	–	–	–
Málaga	–	4	4	–	2.000	8	–	–	–
Sevilla	–	–	–	–	–	–	–	–	–
ANDALUCÍA	**6**	**9**	**15**	**683**	**2.033**	**23**	**–**	**–**	**–**
Las Palmas	–	–	–	–	–	–	–	–	–
S.C. de Tenerife	–	–	–	–	–	–	–	–	–
CANARIAS	**–**	**–**	**–**	**–**	**–**	**–**	**–**	**–**	**–**
ESPAÑA	**68**	**73**	**141**	**1.381**	**2.996**	**314**	**–**	**–**	**20**

7.4.10.1. CULTIVOS INDUSTRIALES-GIRASOL:
Serie histórica de superficie, rendimiento, producción, precio y valor

Años	Superficie (miles de hectáreas)	Rendimiento (qm/ha)	Producción (miles de toneladas)	Precio medio percibido por agricultores (euros/100kg)	Valor (miles de euros)
2012	753,0	8,5	642,0	50,0	321.265
2013	865,6	12,0	1.038,1	34,0	352.633
2014	783,4	12,2	953,0	30,7	292.567
2015	738,9	10,4	769,2	36,4	280.295
2016	717,7	10,3	772,2	34,8	268.873
2017	724,6	11,6	841,7	32,9	277.185
2018	691,3	13,7	950,3	30,6	291.091
2019	701,8	11,0	773,8	31,6	244.285
2020	650,1	13,6	883,1	33,6	296.720
2021	631,2	12,0	760,0	50,9	387.065
2022	876,7	9,4	820,2	65,6	538.160

GRÁFICO: Evolución de la superficie de girasol (miles de hectáreas)

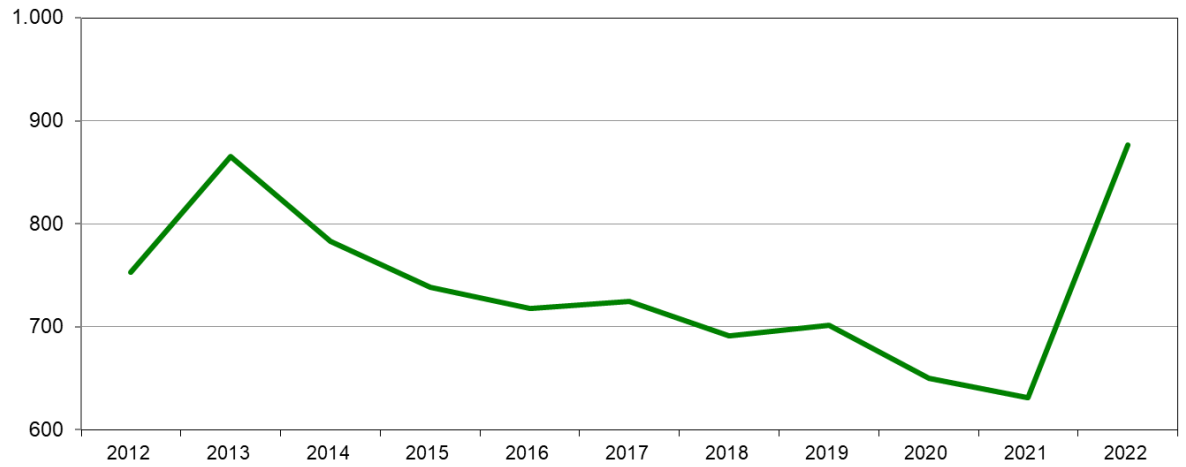

GRÁFICO: Evolución de la producción de girasol (miles toneladas)

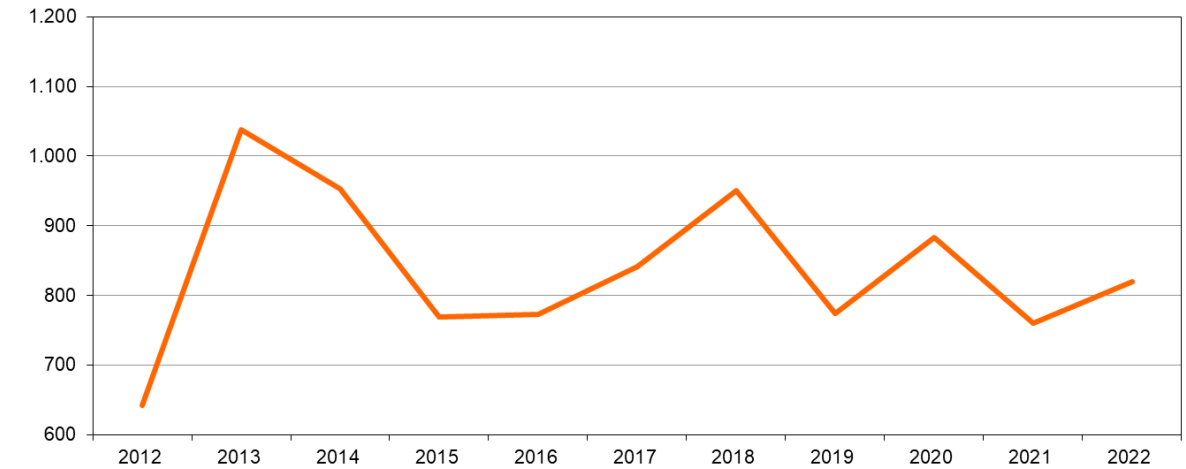

GRÁFICO: Evolución del valor de girasol (miles de euros)

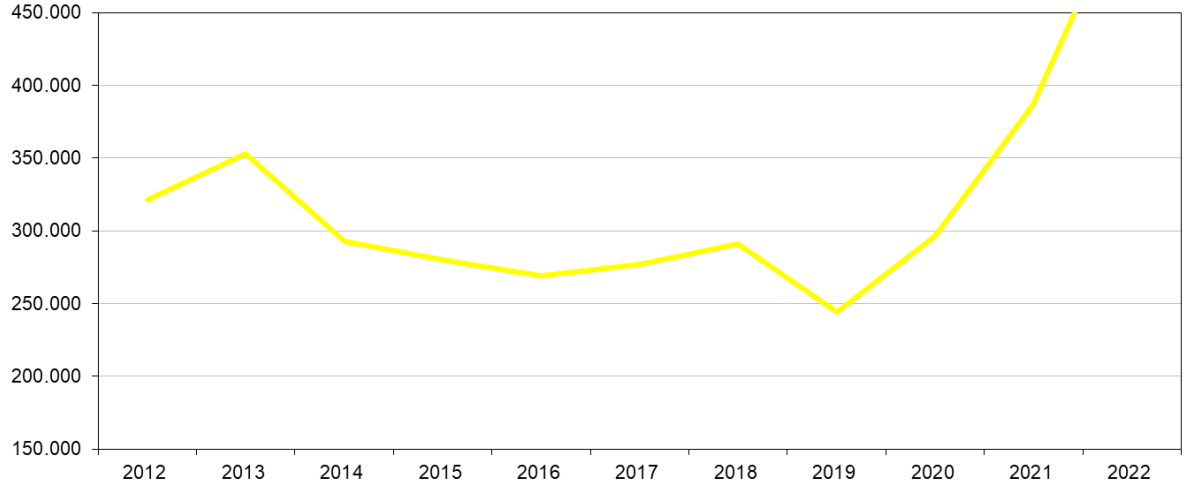

7.4.10.2. CULTIVOS INDUSTRIALES-GIRASOL:
Análisis provincial de superficie, rendimiento y producción, 2022

Provincias y Comunidades Autónomas	Superficie (hectáreas)			Rendimiento (kg/ha)		Producción (toneladas)
	Secano	Regadío	Total	Secano	Regadío	
A Coruña	–	–	–	–	–	–
Lugo	–	–	–	–	–	–
Ourense	–	–	–	–	–	–
Pontevedra	–	–	–	–	–	–
GALICIA	**–**	**–**	**–**	**–**	**–**	**–**
P. DE ASTURIAS	**–**	**–**	**–**	**–**	**–**	**–**
CANTABRIA	**56**	**12**	**68**	**1.300**	**2.200**	**99**
Alava	2.655	513	3.168	1.220	2.800	4.676
Guipúzcoa	–	–	–	–	–	–
Vizcaya	–	–	–	–	–	–
PAÍS VASCO	**2.655**	**513**	**3.168**	**1.220**	**2.800**	**4.676**
NAVARRA	**2.608**	**2.677**	**5.285**	**1.451**	**1.429**	**7.610**
LA RIOJA	**2.718**	**139**	**2.857**	**1.700**	**2.400**	**4.954**
Huesca	354	7.651	8.005	950	2.500	19.464
Teruel	5.862	1.003	6.865	714	1.645	5.835
Zaragoza	5.121	6.295	11.416	552	2.610	19.259
ARAGÓN	**11.337**	**14.949**	**26.286**	**648**	**2.489**	**44.558**
Barcelona	178	13	191	1.138	2.400	234
Girona	1.317	1.263	2.580	1.112	2.081	4.093
Lleida	63	674	737	1.378	2.000	1.435
Tarragona	112	–	112	1.300	–	146
CATALUÑA	**1.670**	**1.950**	**3.620**	**1.137**	**2.055**	**5.908**
BALEARES	**9**	**–**	**9**	**1.500**	**–**	**13**
Avila	7.940	1.186	9.126	533	2.167	6.802
Burgos	79.031	1.686	80.717	837	2.700	70.701
León	12.712	9.016	21.728	380	3.100	32.780
Palencia	49.191	11.941	61.132	708	2.481	64.453
Salamanca	21.744	2.714	24.458	850	2.600	25.539
Segovia	36.521	1.605	38.126	500	1.500	20.668
Soria	41.323	2.667	43.990	500	1.800	25.462
Valladolid	54.972	10.780	65.752	427	2.500	50.423
Zamora	33.750	7.736	41.486	435	2.324	32.660
CASTILLA Y LEÓN	**337.184**	**49.331**	**386.515**	**610**	**2.511**	**329.488**

7.4.10.2. CULTIVOS INDUSTRIALES-GIRASOL:
Análisis provincial de superficie, rendimiento y producción, 2022

Provincias y Comunidades Autónomas	Superficie (hectáreas)			Rendimiento (kg/ha)		Producción (toneladas)
	Secano	Regadío	Total	Secano	Regadío	
MADRID	**948**	**360**	**1.308**	**608**	**1.471**	**1.106**
Albacete	2.817	2.357	5.174	400	2.600	7.255
Ciudad Real	1.178	1.167	2.345	400	1.200	1.872
Cuenca	136.267	3.049	139.316	420	1.500	61.806
Guadalajara	28.659	1.237	29.896	500	1.400	16.061
Toledo	1.909	584	2.493	500	1.800	2.006
CASTILLA-LA MANCHA	**170.830**	**8.394**	**179.224**	**434**	**1.773**	**89.000**
Alicante	451	27	478	550	1.200	280
Castellón	44	2	46	700	1.600	34
Valencia	469	79	548	683	1.900	470
C. VALENCIANA	**964**	**108**	**1.072**	**622**	**1.719**	**784**
R. DE MURCIA	**334**	**282**	**616**	**1.500**	**3.500**	**1.488**
Badajoz	7.065	9.773	16.838	604	1.810	21.956
Cáceres	51	3.039	3.090	535	1.603	4.899
EXTREMADURA	**7.116**	**12.812**	**19.928**	**604**	**1.761**	**26.855**
Almería	103	1	104	850	1.500	88
Cádiz	53.445	7.289	60.734	1.450	2.520	95.863
Córdoba	27.510	6.335	33.845	600	1.500	26.009
Granada	1.267	273	1.540	307	1.158	705
Huelva	15.397	1.457	16.854	930	1.700	16.800
Jaén	814	1.153	1.967	400	1.000	1.479
Málaga	2.087	299	2.386	800	1.800	2.208
Sevilla	103.090	26.195	129.285	1.100	1.800	160.550
ANDALUCÍA	**203.713**	**43.002**	**246.715**	**1.101**	**1.849**	**303.702**
Las Palmas	–	–	–	–	–	–
S.C. de Tenerife	–	–	–	–	–	–
CANARIAS	**–**	**–**	**–**	**–**	**–**	**–**
ESPAÑA	**742.142**	**134.529**	**876.671**	**715**	**2.151**	**820.241**

7.4.11.1. CULTIVOS INDUSTRIALES-SOJA:
Serie histórica de superficie, rendimiento, producción, precio, valor

Años	Superficie (hectáreas)	Rendimiento (qm/ha)	Producción (toneladas)	Precio medio percibido por agricultores (euros/100 kg)	Valor (miles de euros)
2012	481	27,7	1.333	44,13	588
2013	498	27,9	1.390	44,37	617
2014	805	32,9	2.650	49,36	1.308
2015	1.317	31,2	4.106	47,63	1.956
2016	995	28,8	2.869	45,90	1.317
2017	1.692	27,2	4.599	45,51	2.093
2018	1.481	28,7	4.249	47,95	2.037
2019	1.571	32,2	5.053	47,54	2.402
2020	1.450	31,1	4.515	48,44	2.187
2021	1.570	29,7	4.658	52,83	2.461
2022	1.330	27,9	3.707	67,42	2.499

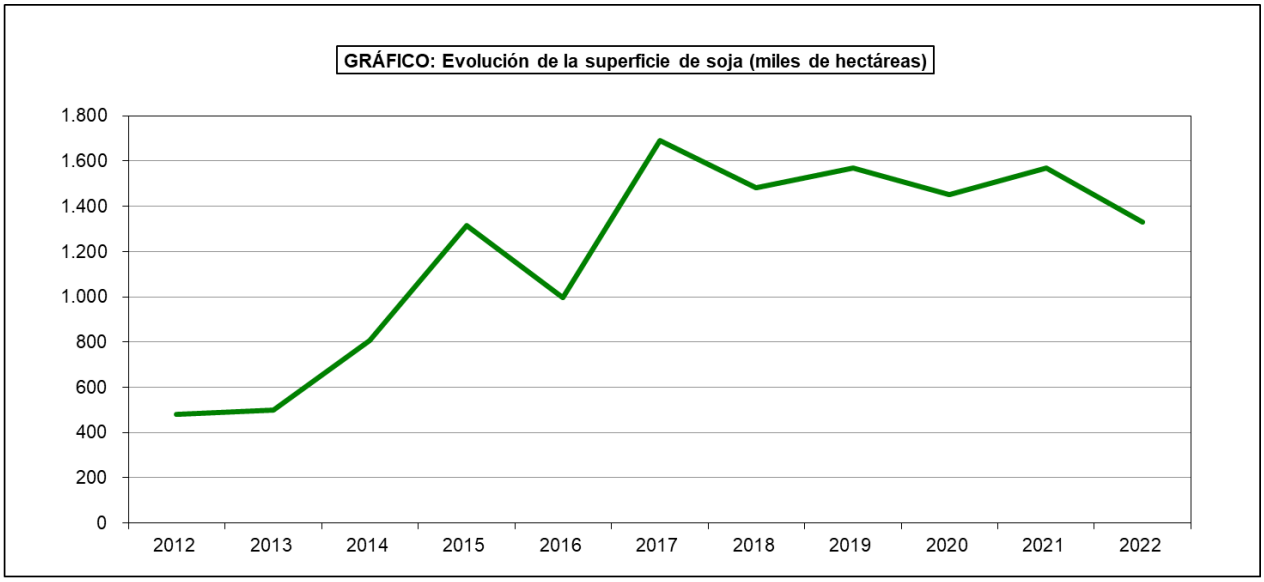
GRÁFICO: Evolución de la superficie de soja (miles de hectáreas)
1.800
1.600
1.400
1.200
1.000
800
600
400
200
0
2012
2013
2014
2015
2016
2017
2018
2019
2020
2021
2022

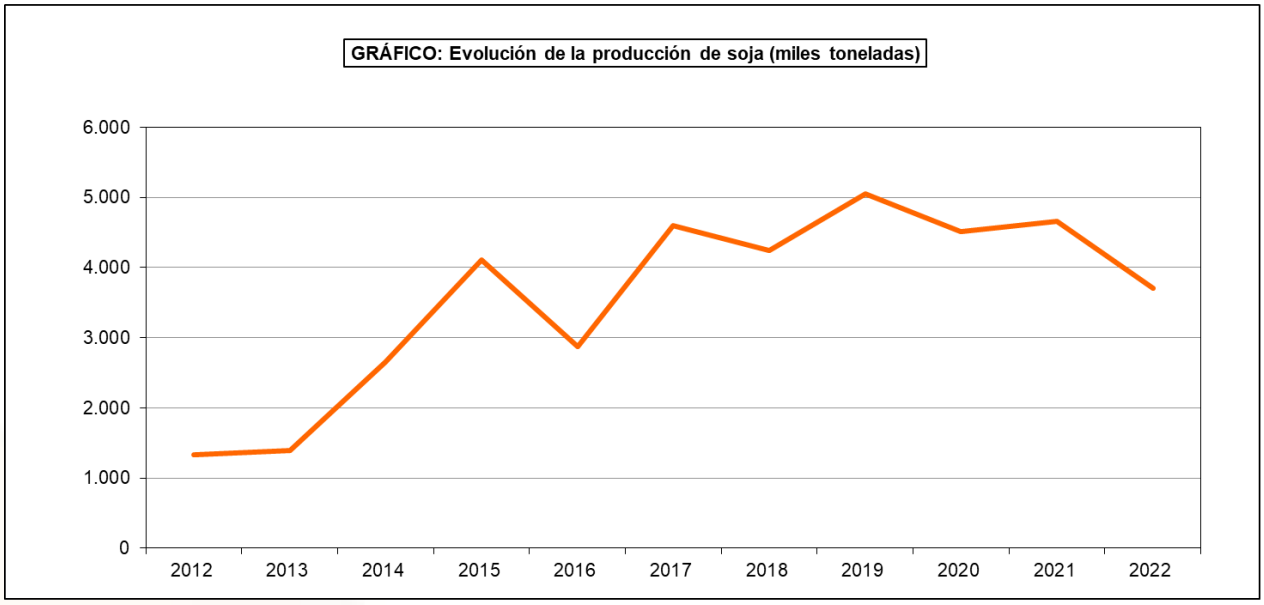
GRÁFICO: Evolución de la producción de soja (miles toneladas)
6.000
5.000
4.000
3.000
2.000
1.000
0
2012
2013
2014
2015
2016
2017
2018
2019
2020
2021
2022

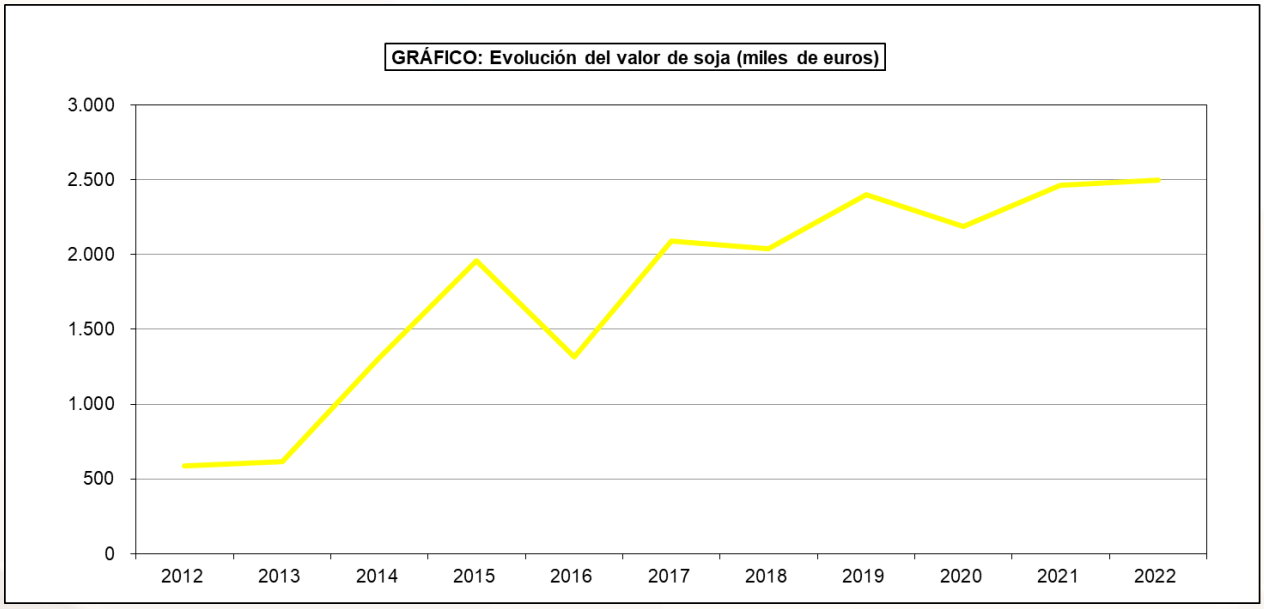
GRÁFICO: Evolución del valor de soja (miles de euros)
3.000
2.500
2.000
1.500
1.000
500
0
2012
2013
2014
2015
2016
2017
2018
2019
2020
2021
2022

7.4.11.2. CULTIVOS INDUSTRIALES-SOJA: Análisis provincial de superficie, rendimiento y producción, 2022

Provincias y Comunidades Autónomas	Superficie (hectáreas)			Rendimiento (kg/ha)		Producción (toneladas)
	Secano	Regadío	Total	Secano	Regadío	
A Coruña	–	–	–	–	–	–
Lugo	–	–	–	–	–	–
Ourense	–	–	–	–	–	–
Pontevedra	–	–	–	–	–	–
GALICIA	**–**	**–**	**–**	**–**	**–**	**–**
P. DE ASTURIAS	**–**	**–**	**–**	**–**	**–**	**–**
CANTABRIA	**–**	**–**	**–**	**–**	**–**	**–**
Alava	–	–	–	–	–	–
Guipúzcoa	–	–	–	–	–	–
Vizcaya	–	–	–	–	–	–
PAÍS VASCO	**–**	**–**	**–**	**–**	**–**	**–**
NAVARRA	**–**	**50**	**50**	**–**	**3.620**	**181**
LA RIOJA	**–**	**–**	**–**	**–**	**–**	**–**
Huesca	1	405	406	1.800	3.000	1.217
Teruel	–	–	–	–	–	–
Zaragoza	1	77	78	1.650	3.050	236
ARAGÓN	**2**	**482**	**484**	**1.725**	**3.008**	**1.453**
Barcelona	4	1	5	1.610	2.500	9
Girona	4	–	4	1.550	–	6
Lleida	–	265	265	–	1.921	509
Tarragona	–	1	1	–	1.600	2
CATALUÑA	**8**	**267**	**275**	**1.580**	**1.922**	**526**
BALEARES	**–**	**–**	**–**	**–**	**–**	**–**
Avila	–	13	13	–	3.831	50
Burgos	–	–	–	–	–	–
León	–	47	47	–	2.900	136
Palencia	–	12	12	–	3.880	47
Salamanca	–	40	40	–	3.000	120
Segovia	–	–	–	–	–	–
Soria	–	–	–	–	–	–
Valladolid	–	14	14	–	3.000	42
Zamora	–	–	–	–	–	–
CASTILLA Y LEÓN	**–**	**126**	**126**	**–**	**3.132**	**395**

7.4.11.2. CULTIVOS INDUSTRIALES-SOJA: Análisis provincial de superficie, rendimiento y producción, 2022

Provincias y Comunidades Autónomas	Superficie (hectáreas)			Rendimiento (kg/ha)		Producción (toneladas)
	Secano	Regadío	Total	Secano	Regadío	
MADRID	**–**	**–**	**–**	**–**	**–**	**–**
Albacete	–	7	7	–	2.600	18
Ciudad Real	–	–	–	–	–	–
Cuenca	–	–	–	–	–	–
Guadalajara	–	–	–	–	–	–
Toledo	–	6	6	–	2.900	17
CASTILLA-LA MANCHA	**–**	**13**	**13**	**–**	**2.738**	**35**
Alicante	–	–	–	–	–	–
Castellón	–	–	–	–	–	–
Valencia	–	–	–	–	–	–
C. VALENCIANA	**–**	**–**	**–**	**–**	**–**	**–**
R. DE MURCIA	**–**	**–**	**–**	**–**	**–**	**–**
Badajoz	–	96	96	–	2.730	262
Cáceres	–	268	268	–	3.130	839
EXTREMADURA	**–**	**364**	**364**	**–**	**3.025**	**1.101**
Almería	–	–	–	–	–	–
Cádiz	2	–	2	1.000	–	2
Córdoba	–	–	–	1.200	–	–
Granada	–	–	–	–	–	–
Huelva	–	–	–	–	–	–
Jaén	–	–	–	–	–	–
Málaga	–	–	–	–	–	–
Sevilla	–	18	18	–	900	16
ANDALUCÍA	**–**	**18**	**18**	**–**	**900**	**16**
Las Palmas	–	–	–	–	–	–
S.C. de Tenerife	–	–	–	–	–	–
CANARIAS	**–**	**–**	**–**	**–**	**–**	**–**
ESPAÑA	**10**	**1.320**	**1.330**	**1.609**	**2.797**	**3.707**

7.4.12.1. CULTIVOS INDUSTRIALES-LINO OLEAGINOSO:
Análisis provincial de superficie, rendimiento y producción, 2022

Provincias y Comunidades Autónomas	Superficie (hectáreas)			Rendimiento (kg/ha)		Producción (toneladas)
	Secano	Regadío	Total	Secano	Regadío	
A Coruña	–	–	–	–	–	–
Lugo	–	–	–	–	–	–
Ourense	–	–	–	–	–	–
Pontevedra	–	–	–	–	–	–
GALICIA	**–**	**–**	**–**	**–**	**–**	**–**
P. DE ASTURIAS	**–**	**–**	**–**	**–**	**–**	**–**
CANTABRIA	**–**	**–**	**–**	**–**	**–**	**–**
Alava	25	–	25	1.600	–	40
Guipúzcoa	–	–	–	–	–	–
Vizcaya	–	–	–	–	–	–
PAÍS VASCO	**25**	**–**	**25**	**1.600**	**–**	**40**
NAVARRA	**–**	**–**	**–**	**–**	**–**	**–**
LA RIOJA	**–**	**–**	**–**	**–**	**–**	**–**
Huesca	–	–	–	–	–	–
Teruel	–	–	–	–	–	–
Zaragoza	5	2	7	1.380	3.050	13
ARAGÓN	**5**	**2**	**7**	**1.380**	**3.050**	**13**
Barcelona	5	–	5	880	–	4
Girona	–	–	–	–	–	–
Lleida	–	–	–	–	–	–
Tarragona	1	1	2	800	1.500	2
CATALUÑA	**6**	**1**	**7**	**867**	**1.500**	**6**
BALEARES	**–**	**–**	**–**	**–**	**–**	**–**
Avila	–	–	–	–	–	–
Burgos	48	–	48	800	–	38
León	–	–	–	–	–	–
Palencia	–	–	–	–	–	–
Salamanca	–	–	–	–	–	–
Segovia	–	–	–	–	–	–
Soria	37	–	37	400	–	15
Valladolid	–	–	–	–	–	–
Zamora	–	–	–	–	–	–
CASTILLA Y LEÓN	**85**	**–**	**85**	**626**	**–**	**53**

7.4.12.1. CULTIVOS INDUSTRIALES-LINO OLEAGINOSO:
Análisis provincial de superficie, rendimiento y producción, 2022

Provincias y Comunidades Autónomas	Superficie (hectáreas)			Rendimiento (kg/ha)		Producción (toneladas)
	Secano	Regadío	Total	Secano	Regadío	
MADRID	**38**	**8**	**46**	**1.000**	**2.000**	**54**
Albacete	–	–	–	–	–	–
Ciudad Real	–	–	–	–	–	–
Cuenca	24	–	24	800	–	19
Guadalajara	489	7	496	800	1.200	400
Toledo	–	–	–	–	–	–
CASTILLA-LA MANCHA	**513**	**7**	**520**	**800**	**1.200**	**419**
Alicante	–	–	–	–	–	–
Castellón	–	–	–	–	–	–
Valencia	–	–	–	–	–	–
C. VALENCIANA	**–**	**–**	**–**	**–**	**–**	**–**
R. DE MURCIA	**–**	**–**	**–**	**–**	**–**	**–**
Badajoz	–	–	–	–	–	–
Cáceres	–	–	–	–	–	–
EXTREMADURA	**–**	**–**	**–**	**–**	**–**	**–**
Almería	–	–	–	–	–	–
Cádiz	–	2	2	–	1.500	3
Córdoba	–	–	–	–	–	–
Granada	–	–	–	–	–	–
Huelva	–	–	–	–	–	–
Jaén	–	–	–	–	–	–
Málaga	–	–	–	–	–	–
Sevilla	203	–	203	700	–	142
ANDALUCÍA	**203**	**2**	**205**	**700**	**1.500**	**145**
Las Palmas	–	–	–	–	–	–
S.C. de Tenerife	–	–	–	–	–	–
CANARIAS	**–**	**–**	**–**	**–**	**–**	**–**
ESPAÑA	**875**	**20**	**895**	**795**	**1.750**	**730**

7.4.13.1. CULTIVOS INDUSTRIALES-COLZA: Serie histórica de superficie, rendimiento y producción

Años	Superficie (hectáreas)	Rendimiento (qm/ha)	Producción (toneladas)	Precio medio percibido por agricultores (euros/100 kg)	Valor (miles de euros)
2012	28.757	18,6	53.447	34,96	18.685
2013	42.549	26,5	112.928	32,43	36.623
2014	43.244	24,1	104.361	29,07	30.338
2015	71.040	21,0	149.198	31,95	47.669
2016	91.459	24,6	225.165	30,10	67.775
2017	95.801	16,0	153.665	31,32	48.128
2018	78.401	22,4	175.231	31,79	55.706
2019	70.255	20,5	143.981	31,74	45.693
2020	71.473	27,3	194.998	32,07	62.536
2021	92.098	25,7	237.081	48,73	115.530
2022	130.066	19,5	253.200	61,18	154.908

GRÁFICO: Evolución de la superficie de colza (miles de hectáreas)

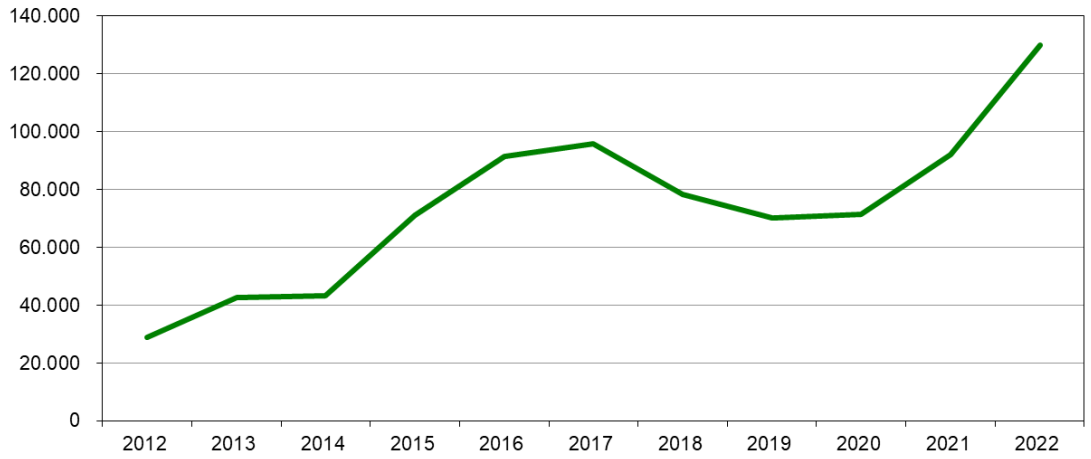

GRÁFICO: Evolución de la producción de colza (miles toneladas)

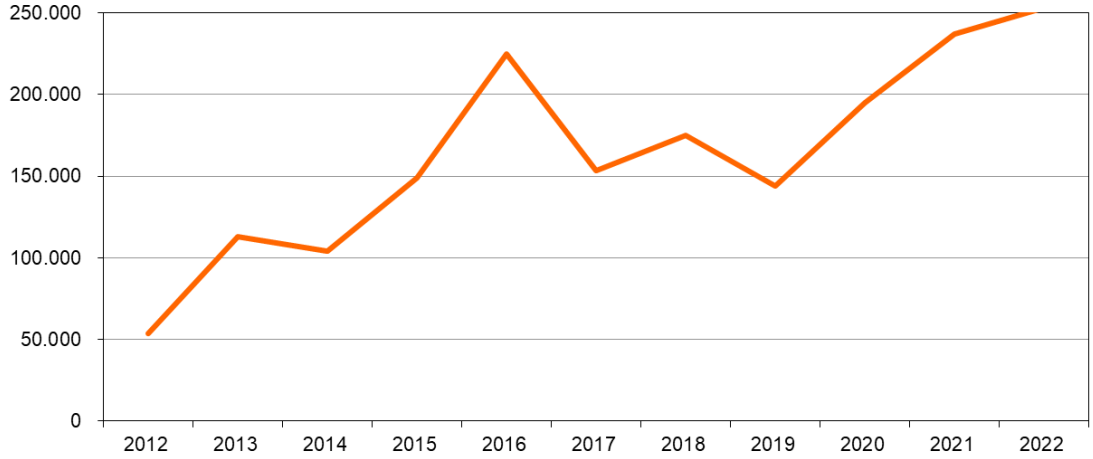

GRÁFICO: Evolución del valor de colza (miles de euros)

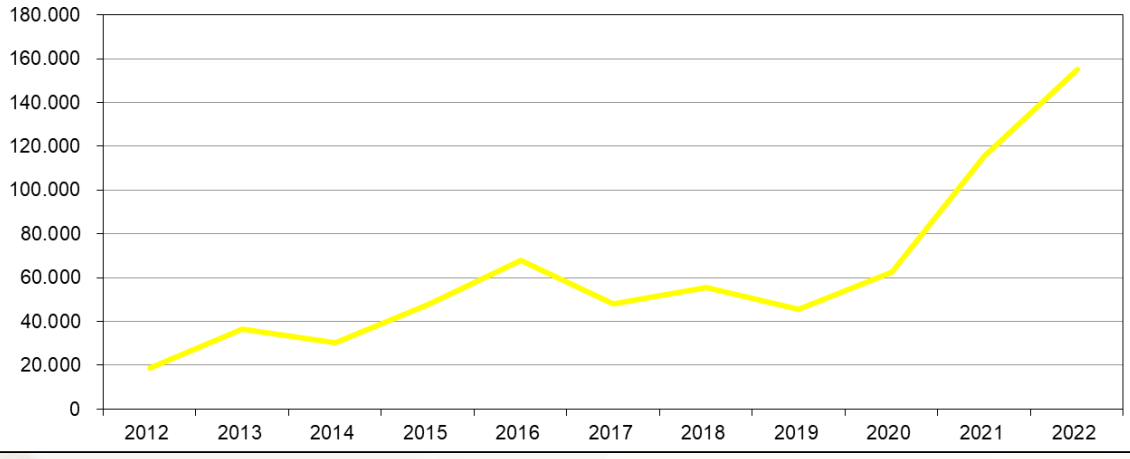

7.4.13.2. CULTIVOS INDUSTRIALES-COLZA:
Análisis provincial de superficie, rendimiento y producción, 2022

Provincias y Comunidades Autónomas	Superficie (hectáreas)			Rendimiento (kg/ha)		Producción (toneladas)
	Secano	Regadío	Total	Secano	Regadío	
A Coruña	–	–	–	–	–	–
Lugo	–	–	–	–	–	–
Ourense	–	–	–	–	–	–
Pontevedra	–	–	–	–	–	–
GALICIA	**–**	**–**	**–**	**–**	**–**	**–**
P. DE ASTURIAS	**–**	**–**	**–**	**–**	**–**	**–**
CANTABRIA	**28**	**2**	**30**	**1.900**	**2.700**	**59**
Alava	2.056	–	2.056	2.080	–	4.276
Guipúzcoa	–	–	–	–	–	–
Vizcaya	–	–	–	–	–	–
PAÍS VASCO	**2.056**	**–**	**2.056**	**2.080**	**–**	**4.276**
NAVARRA	**7.683**	**1.443**	**9.126**	**2.131**	**2.106**	**19.411**
LA RIOJA	**2.451**	**869**	**3.320**	**2.750**	**3.500**	**9.782**
Huesca	3.541	1.171	4.712	2.200	3.500	11.888
Teruel	369	95	464	691	2.160	460
Zaragoza	1.670	1.511	3.181	950	3.120	6.300
ARAGÓN	**5.580**	**2.777**	**8.357**	**1.726**	**3.247**	**18.648**
Barcelona	7.799	248	8.047	1.686	2.600	13.794
Girona	7.574	2.489	10.063	2.130	2.922	23.405
Lleida	3.372	754	4.126	1.736	4.857	9.516
Tarragona	610	15	625	972	1.400	614
CATALUÑA	**19.355**	**3.506**	**22.861**	**1.846**	**3.309**	**47.329**
BALEARES	**11**	**–**	**11**	**1.000**	**–**	**11**
Avila	1.742	645	2.387	1.516	2.936	4.535
Burgos	9.429	440	9.869	1.800	3.000	18.292
León	3.535	1.433	4.968	1.200	3.250	8.899
Palencia	4.047	1.577	5.624	1.600	4.300	13.256
Salamanca	3.859	1.480	5.339	1.800	3.600	12.274
Segovia	3.297	423	3.720	1.600	2.800	6.460
Soria	5.807	268	6.075	1.200	3.000	7.772
Valladolid	8.098	4.291	12.389	1.500	3.500	27.166
Zamora	8.202	1.928	10.130	1.700	3.500	20.691
CASTILLA Y LEÓN	**48.016**	**12.485**	**60.501**	**1.575**	**3.503**	**119.345**

7.4.13.2. CULTIVOS INDUSTRIALES-COLZA:
Análisis provincial de superficie, rendimiento y producción, 2022

Provincias y Comunidades Autónomas	Superficie (hectáreas)			Rendimiento (kg/ha)		Producción (toneladas)
	Secano	Regadío	Total	Secano	Regadío	
MADRID	**1.228**	**578**	**1.806**	**1.041**	**2.000**	**2.434**
Albacete	34	2.793	2.827	800	2.400	6.730
Ciudad Real	277	545	822	1.000	2.600	1.694
Cuenca	1.321	307	1.628	700	1.800	1.477
Guadalajara	6.839	526	7.365	1.200	3.000	9.785
Toledo	1.048	1.512	2.560	750	2.500	4.566
CASTILLA-LA MANCHA	**9.519**	**5.683**	**15.202**	**1.074**	**2.469**	**24.252**
Alicante	–	–	–	–	–	–
Castellón	–	–	–	–	–	–
Valencia	60	58	118	660	2.000	156
C. VALENCIANA	**60**	**58**	**118**	**660**	**2.000**	**156**
R. DE MURCIA	**–**	**–**	**–**	**–**	**–**	**–**
Badajoz	1.359	558	1.917	1.500	1.900	3.099
Cáceres	–	34	34	–	2.400	82
EXTREMADURA	**1.359**	**592**	**1.951**	**1.500**	**1.929**	**3.181**
Almería	–	–	–	–	–	–
Cádiz	86	324	410	1.300	1.500	599
Córdoba	1.940	389	2.329	600	1.300	1.670
Granada	–	1	1	–	800	1
Huelva	50	16	66	1.380	1.900	99
Jaén	–	5	5	–	1.400	7
Málaga	46	53	99	1.000	1.500	126
Sevilla	1.139	678	1.817	700	1.500	1.814
ANDALUCÍA	**3.261**	**1.466**	**4.727**	**671**	**1.450**	**4.316**
Las Palmas	–	–	–	–	–	–
S.C. de Tenerife	–	–	–	–	–	–
CANARIAS	**–**	**–**	**–**	**–**	**–**	**–**
ESPAÑA	**100.607**	**29.459**	**130.066**	**1.632**	**3.022**	**253.200**

7.4.14.1. CULTIVOS INDUSTRIALES-CACAHUETE:
Análisis provincial de superficie, rendimiento y producción, 2022

Provincias y Comunidades Autónomas	Superficie (hectáreas)			Rendimiento (kg/ha)		Producción (toneladas)
	Secano	Regadío	Total	Secano	Regadío	
A Coruña	–	–	–	–	–	–
Lugo	–	–	–	–	–	–
Ourense	–	–	–	–	–	–
Pontevedra	–	–	–	–	–	–
GALICIA	**–**	**–**	**–**	**–**	**–**	**–**
P. DE ASTURIAS	**–**	**–**	**–**	**–**	**–**	**–**
CANTABRIA	**–**	**–**	**–**	**–**	**–**	**–**
Alava	–	–	–	–	–	–
Guipúzcoa	–	–	–	–	–	–
Vizcaya	–	–	–	–	–	–
PAÍS VASCO	**–**	**–**	**–**	**–**	**–**	**–**
NAVARRA	**–**	**–**	**–**	**–**	**–**	**–**
LA RIOJA	**–**	**–**	**–**	**–**	**–**	**–**
Huesca	–	–	–	–	–	–
Teruel	–	–	–	–	–	–
Zaragoza	–	–	–	–	–	–
ARAGÓN	**–**	**–**	**–**	**–**	**–**	**–**
Barcelona	–	2	2	–	1.000	2
Girona	–	–	–	–	–	–
Lleida	–	–	–	–	–	–
Tarragona	–	–	–	–	–	–
CATALUÑA	**–**	**2**	**2**	**–**	**1.000**	**2**
BALEARES	**1**	**–**	**1**	**750**	**–**	**1**
Avila	–	–	–	–	–	–
Burgos	–	–	–	–	–	–
León	–	–	–	–	–	–
Palencia	–	–	–	–	–	–
Salamanca	–	–	–	–	–	–
Segovia	–	–	–	–	–	–
Soria	–	–	–	–	–	–
Valladolid	–	–	–	–	–	–
Zamora	–	–	–	–	–	–
CASTILLA Y LEÓN	**–**	**–**	**–**	**–**	**–**	**–**

7.4.14.1. CULTIVOS INDUSTRIALES-CACAHUETE:
Análisis provincial de superficie, rendimiento y producción, 2022

Provincias y Comunidades Autónomas	Superficie (hectáreas)			Rendimiento (kg/ha)		Producción (toneladas)
	Secano	Regadío	Total	Secano	Regadío	
MADRID	**–**	**–**	**–**	**–**	**–**	**–**
Albacete	–	–	–	–	–	–
Ciudad Real	–	–	–	–	–	–
Cuenca	–	–	–	–	–	–
Guadalajara	–	–	–	–	–	–
Toledo	–	–	–	–	–	–
CASTILLA-LA MANCHA	**–**	**–**	**–**	**–**	**–**	**–**
Alicante	–	–	–	–	–	–
Castellón	–	–	–	–	–	–
Valencia	–	4	4	–	3.600	14
C. VALENCIANA	**–**	**4**	**4**	**–**	**3.600**	**14**
R. DE MURCIA	**–**	**–**	**–**	**–**	**–**	**–**
Badajoz	–	–	–	–	–	–
Cáceres	–	–	–	–	–	–
EXTREMADURA	**–**	**–**	**–**	**–**	**–**	**–**
Almería	–	–	–	–	–	–
Cádiz	–	–	–	–	–	–
Córdoba	–	–	–	–	2.100	–
Granada	–	–	–	–	–	–
Huelva	–	–	–	–	–	–
Jaén	–	–	–	–	–	–
Málaga	–	–	–	–	–	–
Sevilla	–	–	–	–	–	–
ANDALUCÍA	**–**	**–**	**–**	**–**	**2.100**	**–**
Las Palmas	–	–	–	–	–	–
S.C. de Tenerife	–	–	–	–	–	–
CANARIAS	**–**	**–**	**–**	**–**	**–**	**–**
ESPAÑA	**1**	**6**	**7**	**750**	**2.733**	**17**

7.4.14.2. CULTIVOS INDUSTRIALES-CÁRTAMO:
Análisis provincial de superficie, rendimiento y producción, 2022

Provincias y Comunidades Autónomas	Superficie (hectáreas)			Rendimiento (kg/ha)		Producción (toneladas)
	Secano	Regadío	Total	Secano	Regadío	
A Coruña	–	–	–	–	–	–
Lugo	–	–	–	–	–	–
Ourense	–	–	–	–	–	–
Pontevedra	–	–	–	–	–	–
GALICIA	**–**	**–**	**–**	**–**	**–**	**–**
P. DE ASTURIAS	**–**	**–**	**–**	**–**	**–**	**–**
CANTABRIA	**–**	**–**	**–**	**–**	**–**	**–**
Alava	–	–	–	–	–	–
Guipúzcoa	–	–	–	–	–	–
Vizcaya	–	–	–	–	–	–
PAÍS VASCO	**–**	**–**	**–**	**–**	**–**	**–**
NAVARRA	**35**	**–**	**35**	**560**	**–**	**20**
LA RIOJA	**–**	**–**	**–**	**–**	**–**	**–**
Huesca	167	9	176	1.050	2.200	195
Teruel	19	–	19	211	–	4
Zaragoza	438	40	478	610	5.900	503
ARAGÓN	**624**	**49**	**673**	**716**	**5.220**	**702**
Barcelona	–	–	–	–	–	–
Girona	18	–	18	1.500	–	27
Lleida	3	–	3	1.500	–	5
Tarragona	19	8	27	1.400	2.300	45
CATALUÑA	**40**	**8**	**48**	**1.453**	**2.300**	**77**
BALEARES	**–**	**–**	**–**	**–**	**–**	**–**
Avila	–	–	–	–	–	–
Burgos	39	–	39	400	–	16
León	5	–	5	500	–	3
Palencia	96	33	129	1.080	1.600	156
Salamanca	–	–	–	–	–	–
Segovia	44	1	45	800	1.600	37
Soria	1.862	62	1.924	700	1.600	1.403
Valladolid	468	28	496	1.000	1.200	502
Zamora	283	37	320	700	1.000	235
CASTILLA Y LEÓN	**2.797**	**161**	**2.958**	**760**	**1.393**	**2.352**

7.4.14.2. CULTIVOS INDUSTRIALES-CÁRTAMO:
Análisis provincial de superficie, rendimiento y producción, 2022

Provincias y Comunidades Autónomas	Superficie (hectáreas)			Rendimiento (kg/ha)		Producción (toneladas)
	Secano	Regadío	Total	Secano	Regadío	
MADRID	**213**	**11**	**224**	**741**	**1.650**	**176**
Albacete	–	–	–	–	–	–
Ciudad Real	11	12	23	700	1.400	25
Cuenca	1.392	10	1.402	500	1.400	710
Guadalajara	5.620	51	5.671	500	1.300	2.876
Toledo	281	–	281	350	–	98
CASTILLA-LA MANCHA	**7.304**	**73**	**7.377**	**495**	**1.330**	**3.709**
Alicante	1	2	3	900	1.500	4
Castellón	12	–	12	500	–	6
Valencia	–	–	–	–	–	–
C. VALENCIANA	**13**	**2**	**15**	**531**	**1.500**	**10**
R. DE MURCIA	**–**	**–**	**–**	**–**	**–**	**–**
Badajoz	107	13	120	712	1.670	98
Cáceres	143	–	143	422	–	60
EXTREMADURA	**250**	**13**	**263**	**546**	**1.670**	**158**
Almería	159	4	163	300	1.000	52
Cádiz	501	109	610	1.000	1.500	664
Córdoba	–	87	87	900	1.200	104
Granada	147	5	152	325	1.540	55
Huelva	16	–	16	1.187	–	19
Jaén	–	–	–	–	–	–
Málaga	414	6	420	750	1.100	317
Sevilla	2.495	418	2.913	800	1.500	2.623
ANDALUCÍA	**3.732**	**629**	**4.361**	**783**	**1.452**	**3.834**
Las Palmas	1	–	1	3	–	–
S.C. de Tenerife	–	4	4	–	6	–
CANARIAS	**1**	**4**	**5**	**3**	**6**	**–**
ESPAÑA	**15.009**	**950**	**15.959**	**632**	**1.633**	**11.038**

7.4.15.1. CULTIVOS INDUSTRIALES-PIMIENTO PARA PIMENTÓN:
Serie histórica de superficie, rendimiento, producción, precio, valor

Años	Superficie (hectáreas)	Rendimiento (qm/ha)	Producción (toneladas)	Precio medio percibido por agricultores (euros/100kg)	Valor (miles de euros)
2012	1.769	32,0	5.652	326,02	18.427
2013	1.553	27,9	4.327	355,40	15.378
2014	1.736	32,4	5.630	329,28	18.538
2015	1.747	27,1	4.736	300,00	14.208
2016	1.950	29,4	5.726	299,59	17.155
2017	2.107	30,7	6.478	302,04	19.566
2018	2.028	31,8	6.439	307,34	19.790
2019	2.154	31,0	6.683	306,16	20.461
2020	2.099	37,4	7.845	331,08	25.973
2021	2.142	38,3	8.205	348,13	28.564
2022	2.178	37,8	8.234	379,98	31.288

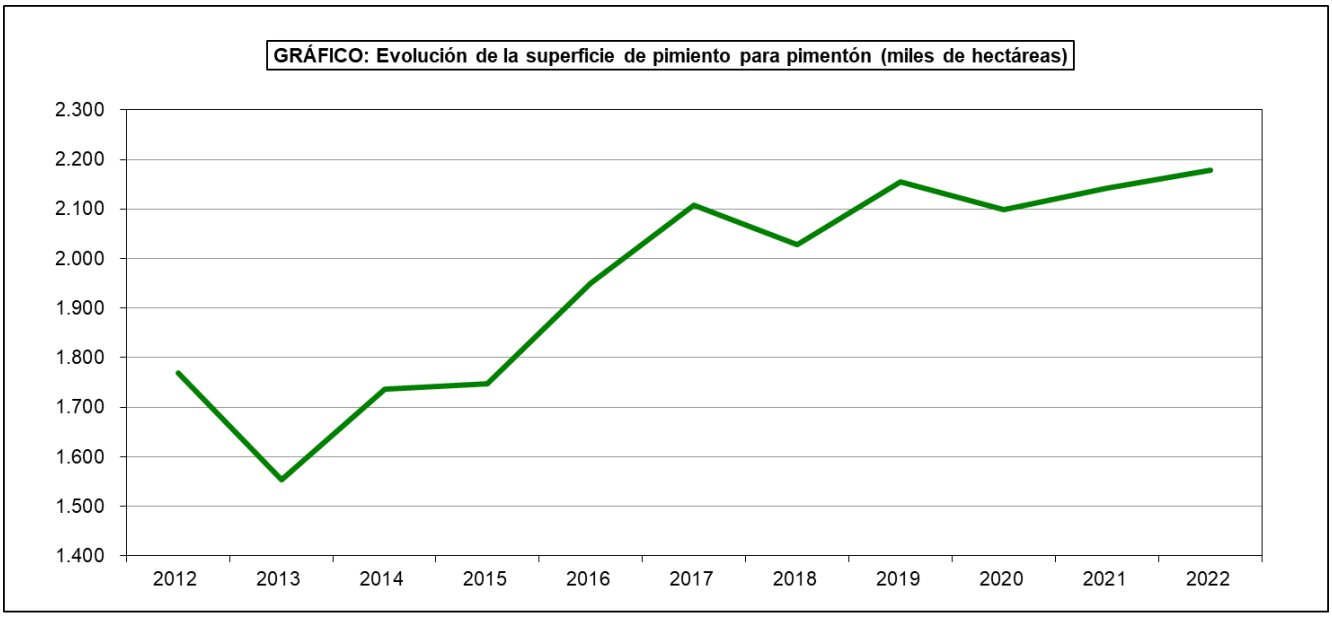
GRÁFICO: Evolución de la superficie de pimiento para pimentón (miles de hectáreas)
2.300
2.200
2.100
2.000
1.900
1.800
1.700
1.600
1.500
1.400
2012
2013
2014
2015
2016
2017
2018
2019
2020
2021
2022

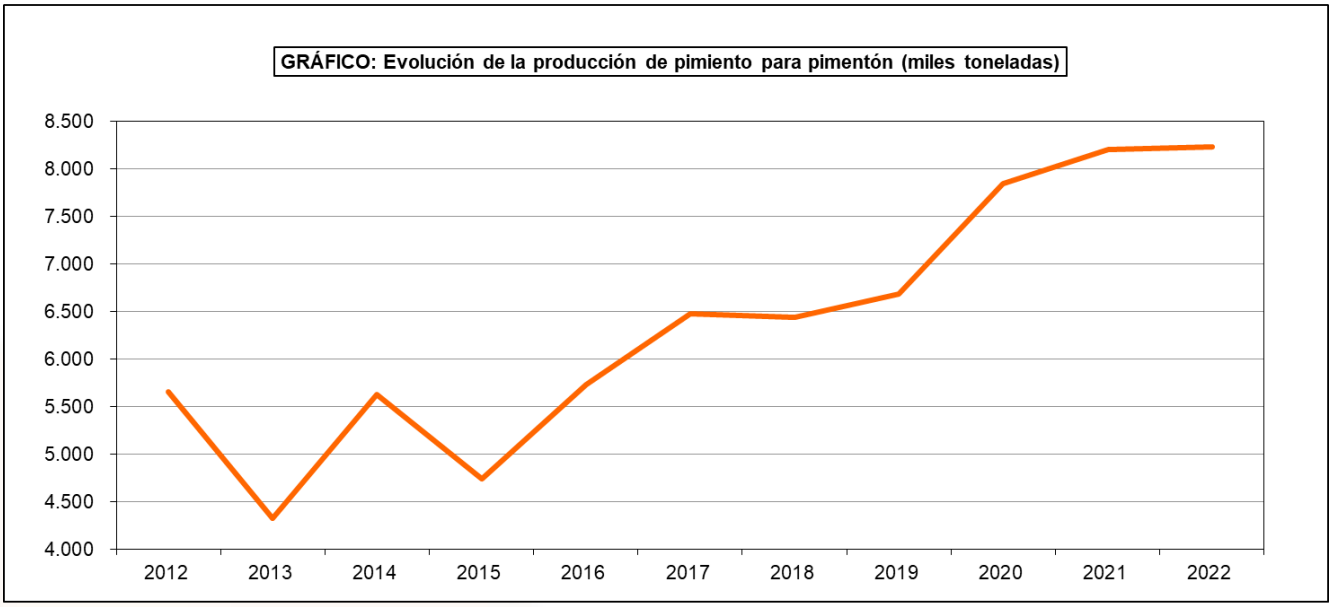
GRÁFICO: Evolución de la producción de pimiento para pimentón (miles toneladas)
8.500
8.000
7.500
7.000
6.500
6.000
5.500
5.000
4.500
4.000
2012
2013
2014
2015
2016
2017
2018
2019
2020
2021
2022

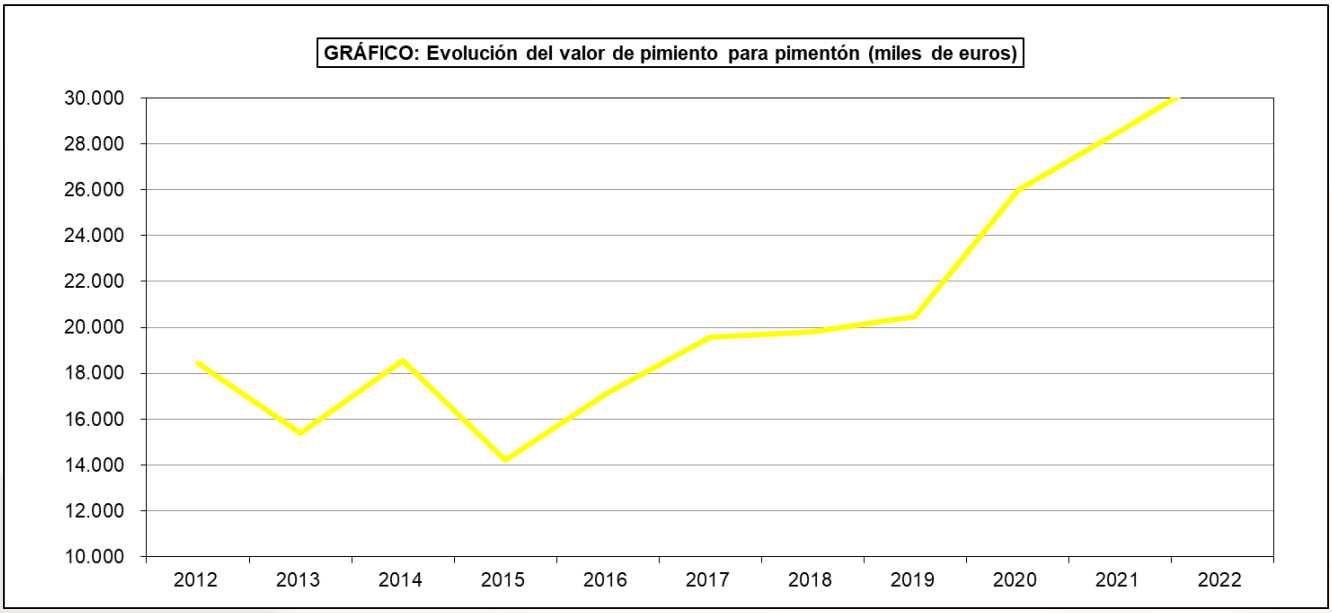
GRÁFICO: Evolución del valor de pimiento para pimentón (miles de euros)
30.000
28.000
26.000
24.000
22.000
20.000
18.000
16.000
14.000
12.000
10.000
2012
2013
2014
2015
2016
2017
2018
2019
2020
2021
2022

7.4.15.2. CULTIVOS INDUSTRIALES-PIMIENTO PARA PIMENTÓN (DESECADO):
Análisis provincial de superficie, rendimiento y producción, 2022

Provincias y Comunidades Autónomas	Superficie (hectáreas)			Rendimiento (kg/ha)		Producción (toneladas)
	Secano	Regadío	Total	Secano	Regadío	
A Coruña	–	–	–	–	–	–
Lugo	–	–	–	–	–	–
Ourense	–	–	–	–	–	–
Pontevedra	–	–	–	–	–	–
GALICIA	**–**	**–**	**–**	**–**	**–**	**–**
P. DE ASTURIAS	**–**	**–**	**–**	**–**	**–**	**–**
CANTABRIA	**–**	**–**	**–**	**–**	**–**	**–**
Alava	–	–	–	–	–	–
Guipúzcoa	–	–	–	–	–	–
Vizcaya	–	–	–	–	–	–
PAÍS VASCO	**–**	**–**	**–**	**–**	**–**	**–**
NAVARRA	**–**	**–**	**–**	**–**	**–**	**–**
LA RIOJA	**–**	**–**	**–**	**–**	**–**	**–**
Huesca	–	–	–	–	–	–
Teruel	–	–	–	–	–	–
Zaragoza	–	–	–	–	–	–
ARAGÓN	**–**	**–**	**–**	**–**	**–**	**–**
Barcelona	–	–	–	–	–	–
Girona	–	–	–	–	–	–
Lleida	–	–	–	–	–	–
Tarragona	–	–	–	–	–	–
CATALUÑA	**–**	**–**	**–**	**–**	**–**	**–**
BALEARES	**–**	**4**	**4**	**–**	**2.500**	**10**
Avila	–	7	7	–	3.300	23
Burgos	–	–	–	–	–	–
León	–	–	–	–	–	–
Palencia	–	–	–	–	–	–
Salamanca	–	–	–	–	–	–
Segovia	–	–	–	–	–	–
Soria	–	–	–	–	–	–
Valladolid	–	–	–	–	–	–
Zamora	–	–	–	–	–	–
CASTILLA Y LEÓN	**–**	**7**	**7**	**–**	**3.300**	**23**

7.4.15.2. CULTIVOS INDUSTRIALES-PIMIENTO PARA PIMENTÓN (DESECADO):
Análisis provincial de superficie, rendimiento y producción, 2022

Provincias y Comunidades Autónomas	Superficie (hectáreas)			Rendimiento (kg/ha)		Producción (toneladas)
	Secano	Regadío	Total	Secano	Regadío	
MADRID	**–**	**–**	**–**	**–**	**–**	**–**
Albacete	–	2	2	–	4.000	8
Ciudad Real	–	18	18	–	3.000	54
Cuenca	–	–	–	–	–	–
Guadalajara	–	–	–	–	–	–
Toledo	–	–	–	–	–	–
CASTILLA-LA MANCHA	**–**	**20**	**20**	**–**	**3.100**	**62**
Alicante	–	31	31	–	3.300	102
Castellón	–	–	–	–	–	–
Valencia	–	–	–	–	–	–
C. VALENCIANA	**–**	**31**	**31**	**–**	**3.300**	**102**
R. DE MURCIA	**–**	**623**	**623**	**–**	**5.100**	**3.177**
Badajoz	–	–	–	–	–	–
Cáceres	–	1.385	1.385	–	2.971	4.115
EXTREMADURA	**–**	**1.385**	**1.385**	**–**	**2.971**	**4.115**
Almería	–	20	20	–	20.000	400
Cádiz	–	–	–	–	–	–
Córdoba	–	–	–	–	–	–
Granada	–	86	86	–	4.000	344
Huelva	–	–	–	–	–	–
Jaén	–	–	–	–	–	–
Málaga	–	–	–	–	–	–
Sevilla	2	–	2	400	–	1
ANDALUCÍA	**2**	**106**	**108**	**400**	**7.019**	**745**
Las Palmas	–	–	–	–	–	–
S.C. de Tenerife	–	–	–	–	–	–
CANARIAS	**–**	**–**	**–**	**–**	**–**	**–**
ESPAÑA	**2**	**2.176**	**2.178**	**400**	**3.784**	**8.234**

7.4.16.1. CULTIVOS INDUSTRIALES-AZAFRÁN (ESTIGMAS TOSTADOS):
Serie histórica de superficie, rendimiento, producción, precio, valor

Años	Superficie (hectáreas)	Rendimiento (kg/ha)	Producción (kilogramos)	Precio medio percibido por agricultores (euros/100kg)	Valor (miles de euros)
2012	155	11,79	1.827	277.613	5.072
2013	166	11,55	1.918	276.447	5.302
2014	171	11,06	1.892	255.884	4.841
2015	170	10,55	1.793	241.548	4.331
2016	183	10,78	1.973	232.510	4.587
2017	178	8,80	1.567	220.293	3.452
2018	190	7,13	1.354	216.353	2.929
2019	204	7,53	1.537	244.423	3.757
2020	196	6,19	1.213	264.285	3.206
2021	192	5,89	1.131	325.666	3.683
2022	196	5,70	1.117	397.720	4.443

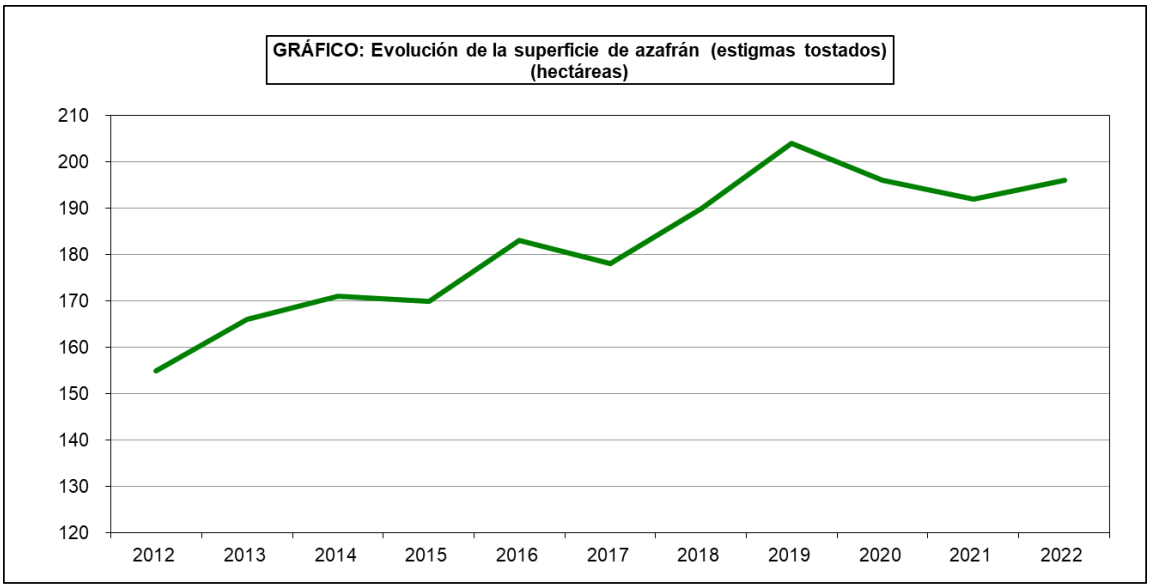
GRÁFICO: Evolución de la superficie de azafrán (estigmas tostados)
(hectáreas)
210
200
190
180
170
160
150
140
130
120
2012
2013
2014
2015
2016
2017
2018
2019
2020
2021
2022

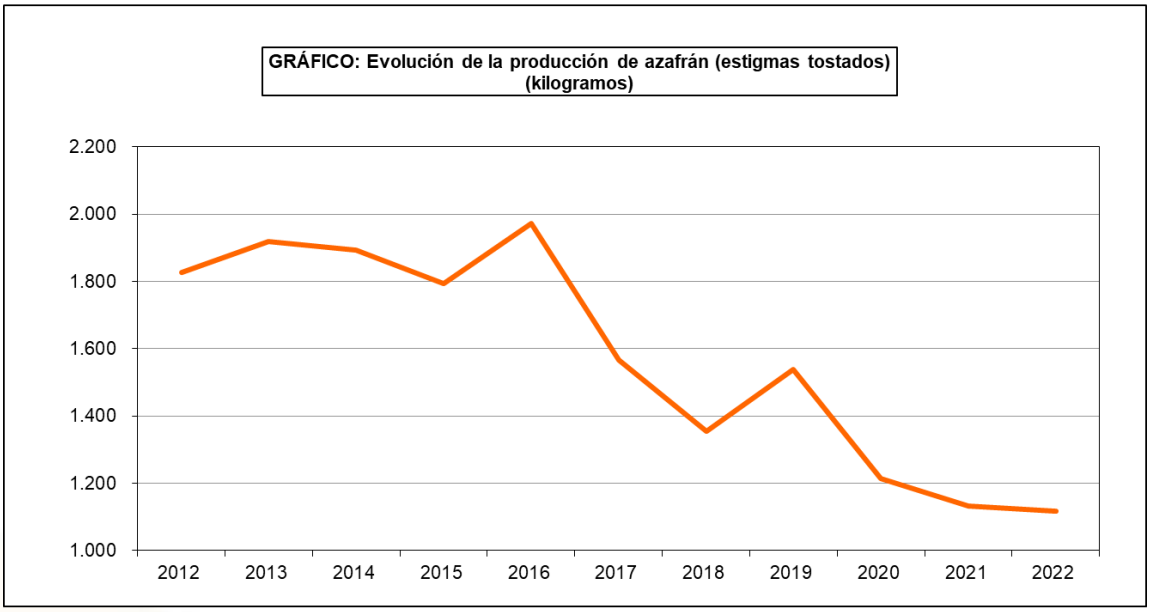
GRÁFICO: Evolución de la producción de azafrán (estigmas tostados)
(kilogramos)
2.200
2.000
1.800
1.600
1.400
1.200
1.000
2012
2013
2014
2015
2016
2017
2018
2019
2020
2021
2022

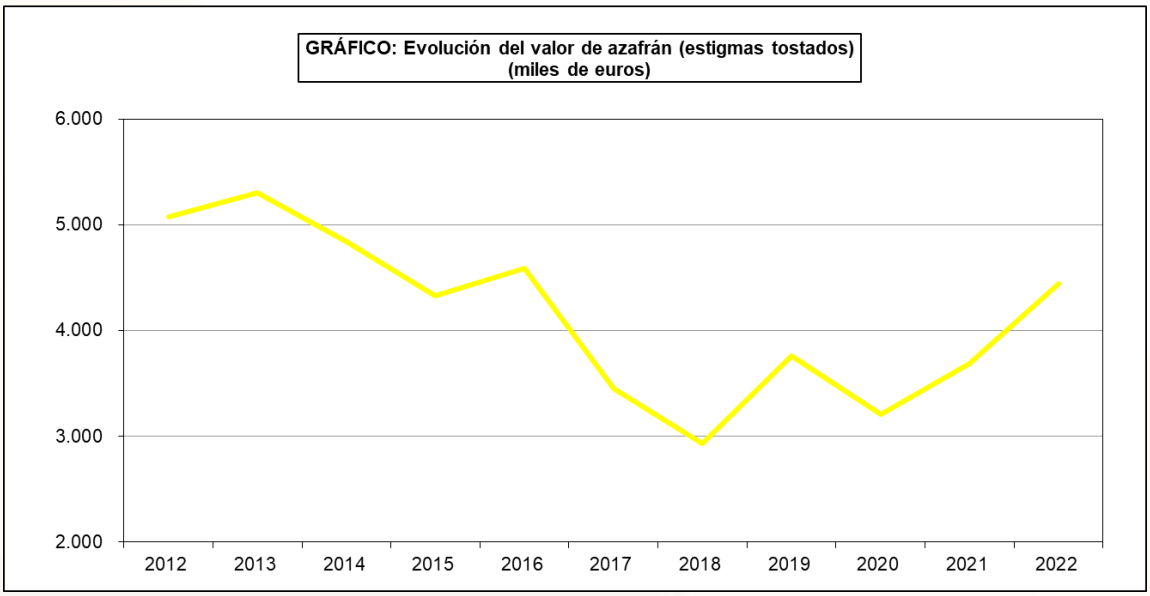
GRÁFICO: Evolución del valor de azafrán (estigmas tostados)
(miles de euros)
6.000
5.000
4.000
3.000
2.000
2012
2013
2014
2015
2016
2017
2018
2019
2020
2021
2022

7.4.16.2. CULTIVOS INDUSTRIALES-AZAFRÁN (ESTIGMAS TOSTADOS):
Análisis provincial de superficie, rendimiento y producción, 2022

Provincias y Comunidades Autónomas	Superficie (hectáreas)			Rendimiento (kg/ha)		Producción (kilogramos)
	Secano	Regadío	Total	Secano	Regadío	
A Coruña	–	–	–	–	–	–
Lugo	–	–	–	–	–	–
Ourense	–	–	–	–	–	–
Pontevedra	–	–	–	–	–	–
GALICIA	**–**	**–**	**–**	**–**	**–**	**–**
P. DE ASTURIAS	**–**	**–**	**–**	**–**	**–**	**–**
CANTABRIA	**–**	**–**	**–**	**–**	**–**	**–**
Alava	–	–	–	–	–	–
Guipúzcoa	–	–	–	–	–	–
Vizcaya	–	–	–	–	–	–
PAÍS VASCO	**–**	**–**	**–**	**–**	**–**	**–**
NAVARRA	**–**	**–**	**–**	**–**	**–**	**–**
LA RIOJA	**–**	**–**	**–**	**–**	**–**	**–**
Huesca	12	–	12	3	–	36
Teruel	12	1	13	1	2	14
Zaragoza	–	–	–	–	–	–
ARAGÓN	**24**	**1**	**25**	**2**	**2**	**50**
Barcelona	–	–	–	–	–	–
Girona	–	–	–	–	–	–
Lleida	6	2	8	6	10	56
Tarragona	1	3	4	4	7	25
CATALUÑA	**7**	**5**	**12**	**6**	**8**	**81**
BALEARES	**1**	**–**	**1**	**6**	**–**	**6**
Avila	–	–	–	–	–	–
Burgos	–	–	–	–	–	–
León	–	–	–	–	–	–
Palencia	–	–	–	–	–	–
Salamanca	–	–	–	–	–	–
Segovia	–	–	–	–	–	–
Soria	–	–	–	–	–	–
Valladolid	–	–	–	–	–	–
Zamora	–	–	–	–	–	–
CASTILLA Y LEÓN	**–**	**–**	**–**	**–**	**–**	**–**

7.4.16.2. CULTIVOS INDUSTRIALES-AZAFRÁN (ESTIGMAS TOSTADOS):
Análisis provincial de superficie, rendimiento y producción, 2022

Provincias y Comunidades Autónomas	Superficie (hectáreas)			Rendimiento (kg/ha)		Producción (kilogramos)
	Secano	Regadío	Total	Secano	Regadío	
MADRID	**–**	**1**	**1**	**–**	**7**	**7**
Albacete	20	55	75	5	9	595
Ciudad Real	13	2	15	4	10	72
Cuenca	31	2	33	4	8	140
Guadalajara	–	–	–	–	–	–
Toledo	15	7	22	2	4	58
CASTILLA-LA MANCHA	**79**	**66**	**145**	**4**	**8**	**865**
Alicante	–	–	–	–	–	–
Castellón	4	1	5	10	15	55
Valencia	–	–	–	–	–	–
C. VALENCIANA	**4**	**1**	**5**	**10**	**15**	**55**
R. DE MURCIA	**1**	**3**	**4**	**5**	**10**	**35**
Badajoz	–	–	–	–	–	–
Cáceres	–	–	–	–	–	–
EXTREMADURA	**–**	**–**	**–**	**–**	**–**	**–**
Almería	–	–	–	–	–	–
Cádiz	–	–	–	–	–	–
Córdoba	–	–	–	–	–	–
Granada	–	3	3	–	6	18
Huelva	–	–	–	–	–	–
Jaén	–	–	–	–	–	–
Málaga	–	–	–	–	–	–
Sevilla	–	–	–	–	–	–
ANDALUCÍA	**–**	**3**	**3**	**–**	**6**	**18**
Las Palmas	–	–	–	–	–	–
S.C. de Tenerife	–	–	–	–	–	–
CANARIAS	**–**	**–**	**–**	**–**	**–**	**–**
ESPAÑA	**116**	**80**	**196**	**4**	**8**	**1.117**

7.4.17.1. CULTIVOS INDUSTRIALES-ANÍS:
Análisis provincial de superficie, rendimiento y producción, 2022

Provincias y Comunidades Autónomas	Superficie (hectáreas)			Rendimiento (kg/ha)		Producción (kilogramos)
	Secano	Regadío	Total	Secano	Regadío	
A Coruña	–	–	–	–	–	–
Lugo	–	–	–	–	–	–
Ourense	–	–	–	–	–	–
Pontevedra	–	–	–	–	–	–
GALICIA	**–**	**–**	**–**	**–**	**–**	**–**
P. DE ASTURIAS	**–**	**–**	**–**	**–**	**–**	**–**
CANTABRIA	**–**	**–**	**–**	**–**	**–**	**–**
Alava	–	–	–	–	–	–
Guipúzcoa	–	–	–	–	–	–
Vizcaya	–	–	–	–	–	–
PAÍS VASCO	**–**	**–**	**–**	**–**	**–**	**–**
NAVARRA	**–**	**–**	**–**	**–**	**–**	**–**
LA RIOJA	**–**	**–**	**–**	**–**	**–**	**–**
Huesca	–	–	–	–	–	–
Teruel	–	–	–	–	–	–
Zaragoza	7	–	7	1.429	–	10
ARAGÓN	**7**	**–**	**7**	**1.429**	**–**	**10**
Barcelona	–	–	–	–	–	–
Girona	–	–	–	–	–	–
Lleida	–	–	–	–	–	–
Tarragona	–	–	–	–	–	–
CATALUÑA	**–**	**–**	**–**	**–**	**–**	**–**
BALEARES	**–**	**–**	**–**	**–**	**–**	**–**
Avila	–	–	–	–	–	–
Burgos	–	–	–	–	–	–
León	–	–	–	–	–	–
Palencia	5	–	5	–	–	–
Salamanca	–	–	–	–	–	–
Segovia	37	–	37	100	–	4
Soria	17	–	17	700	–	12
Valladolid	2	–	2	–	–	–
Zamora	5	6	11	500	1.000	9
CASTILLA Y LEÓN	**66**	**6**	**72**	**274**	**1.000**	**25**

7.4.17.1. CULTIVOS INDUSTRIALES-ANÍS:
Análisis provincial de superficie, rendimiento y producción, 2022

Provincias y Comunidades Autónomas	Superficie (hectáreas)			Rendimiento (kg/ha)		Producción (kilogramos)
	Secano	Regadío	Total	Secano	Regadío	
MADRID	**–**	**–**	**–**	**–**	**–**	**–**
Albacete	–	28	28	–	1.800	50
Ciudad Real	4	23	27	720	1.400	35
Cuenca	1	–	1	700	–	1
Guadalajara	29	–	29	700	–	20
Toledo	26	3	29	–	–	–
CASTILLA-LA MANCHA	**60**	**54**	**114**	**398**	**1.530**	**106**
Alicante	–	–	–	–	–	–
Castellón	–	–	–	–	–	–
Valencia	1	–	1	600	1.000	1
C. VALENCIANA	**1**	**–**	**1**	**600**	**–**	**1**
R. DE MURCIA	**49**	**5**	**54**	**1.000**	**1.600**	**57**
Badajoz	59	–	59	10	–	1
Cáceres	–	–	–	–	–	–
EXTREMADURA	**59**	**–**	**59**	**10**	**–**	**1**
Almería	–	–	–	–	–	–
Cádiz	480	16	496	600	1.000	304
Córdoba	1.975	274	2.249	700	1.500	1.794
Granada	189	8	197	121	569	27
Huelva	–	–	–	–	–	–
Jaén	1	29	30	500	800	24
Málaga	1.720	227	1.947	500	1.100	1.110
Sevilla	1.380	135	1.515	700	1.400	1.155
ANDALUCÍA	**5.745**	**689**	**6.434**	**613**	**1.297**	**4.414**
Las Palmas	–	–	–	–	–	–
S.C. de Tenerife	–	–	–	–	–	–
CANARIAS	**–**	**–**	**–**	**–**	**–**	**–**
ESPAÑA	**5.987**	**754**	**6.741**	**605**	**1.313**	**4.614**

7.4.17.2. CULTIVOS INDUSTRIALES-MENTA (EN VERDE):
Análisis provincial de superficie, rendimiento y producción, 2022

Provincias y Comunidades Autónomas	Superficie (hectáreas)			Rendimiento (kg/ha)		Producción (toneladas)
	Secano	Regadío	Total	Secano	Regadío	
A Coruña	–	–	–	–	–	–
Lugo	–	–	–	–	–	–
Ourense	–	–	–	–	–	–
Pontevedra	–	–	–	–	–	–
GALICIA	**–**	**–**	**–**	**–**	**–**	**–**
P. DE ASTURIAS	**–**	**–**	**–**	**–**	**–**	**–**
CANTABRIA	**–**	**–**	**–**	**–**	**–**	**–**
Alava	–	–	–	–	–	–
Guipúzcoa	–	–	–	–	–	–
Vizcaya	–	–	–	–	–	–
PAÍS VASCO	**–**	**–**	**–**	**–**	**–**	**–**
NAVARRA	**–**	**6**	**6**	**–**	**3.225**	**19**
LA RIOJA	**–**	**–**	**–**	**–**	**–**	**–**
Huesca	–	–	–	–	–	–
Teruel	–	–	–	–	–	–
Zaragoza	–	–	–	–	–	–
ARAGÓN	**–**	**–**	**–**	**–**	**–**	**–**
Barcelona	–	2	2	–	3.800	8
Girona	–	9	9	–	2.025	18
Lleida	–	–	–	–	–	–
Tarragona	3	68	71	1.200	2.400	167
CATALUÑA	**3**	**79**	**82**	**1.200**	**2.393**	**193**
BALEARES	**–**	**–**	**–**	**–**	**–**	**–**
Avila	–	–	–	–	–	–
Burgos	–	–	–	–	–	–
León	–	2	2	–	2.000	4
Palencia	–	–	–	–	–	–
Salamanca	–	–	–	–	–	–
Segovia	–	–	–	–	–	–
Soria	–	1	1	–	2.400	2
Valladolid	–	–	–	–	–	–
Zamora	–	–	–	–	–	–
CASTILLA Y LEÓN	**–**	**3**	**3**	**–**	**2.133**	**6**

7.4.17.2. CULTIVOS INDUSTRIALES-MENTA (EN VERDE):
Análisis provincial de superficie, rendimiento y producción, 2022

Provincias y Comunidades Autónomas	Superficie (hectáreas)			Rendimiento (kg/ha)		Producción (toneladas)
	Secano	Regadío	Total	Secano	Regadío	
MADRID	**–**	**–**	**–**	**–**	**–**	**–**
Albacete	–	–	–	–	–	–
Ciudad Real	–	–	–	–	–	–
Cuenca	–	–	–	–	–	–
Guadalajara	–	–	–	–	–	–
Toledo	–	–	–	–	–	–
CASTILLA-LA MANCHA	**–**	**–**	**–**	**–**	**–**	**–**
Alicante	–	25	25	–	12.000	300
Castellón	–	–	–	–	–	–
Valencia	–	–	–	–	–	–
C. VALENCIANA	**–**	**25**	**25**	**–**	**12.000**	**300**
R. DE MURCIA	**–**	**64**	**64**	**–**	**16.500**	**1.056**
Badajoz	–	–	–	–	–	–
Cáceres	–	–	–	–	–	–
EXTREMADURA	**–**	**–**	**–**	**–**	**–**	**–**
Almería	–	–	–	–	–	–
Cádiz	–	–	–	–	–	–
Córdoba	–	–	–	–	–	–
Granada	–	–	–	–	–	–
Huelva	–	–	–	–	–	–
Jaén	–	–	–	–	–	–
Málaga	–	–	–	–	–	–
Sevilla	–	–	–	–	–	–
ANDALUCÍA	**–**	**–**	**–**	**–**	**–**	**–**
Las Palmas	–	–	–	–	–	–
S.C. de Tenerife	–	–	–	–	–	–
CANARIAS	**–**	**–**	**–**	**–**	**–**	**–**
ESPAÑA	**3**	**177**	**180**	**1.200**	**8.874**	**1.574**

7.4.17.3. CULTIVOS INDUSTRIALES-COMINOS:
Análisis provincial de superficie, rendimiento y producción, 2022

Provincias y Comunidades Autónomas	Superficie (hectáreas)			Rendimiento (kg/ha)		Producción (toneladas)
	Secano	Regadío	Total	Secano	Regadío	
A Coruña	–	–	–	–	–	–
Lugo	–	–	–	–	–	–
Ourense	–	–	–	–	–	–
Pontevedra	–	–	–	–	–	–
GALICIA	**–**	**–**	**–**	**–**	**–**	**–**
P. DE ASTURIAS	**–**	**–**	**–**	**–**	**–**	**–**
CANTABRIA	**–**	**–**	**–**	**–**	**–**	**–**
Alava	–	–	–	–	–	–
Guipúzcoa	–	–	–	–	–	–
Vizcaya	–	–	–	–	–	–
PAÍS VASCO	**–**	**–**	**–**	**–**	**–**	**–**
NAVARRA	**–**	**–**	**–**	**–**	**–**	**–**
LA RIOJA	**–**	**–**	**–**	**–**	**–**	**–**
Huesca	–	–	–	–	–	–
Teruel	–	–	–	–	–	–
Zaragoza	–	–	–	–	–	–
ARAGÓN	**–**	**–**	**–**	**–**	**–**	**–**
Barcelona	–	–	–	–	–	–
Girona	–	–	–	–	–	–
Lleida	–	–	–	–	–	–
Tarragona	–	–	–	–	–	–
CATALUÑA	**–**	**–**	**–**	**–**	**–**	**–**
BALEARES	**–**	**–**	**–**	**–**	**–**	**–**
Avila	–	–	–	–	–	–
Burgos	–	–	–	–	–	–
León	–	–	–	–	–	–
Palencia	–	–	–	–	–	–
Salamanca	–	–	–	–	–	–
Segovia	–	–	–	–	–	–
Soria	–	–	–	–	–	–
Valladolid	–	–	–	–	–	–
Zamora	–	–	–	–	–	–
CASTILLA Y LEÓN	**–**	**–**	**–**	**–**	**–**	**–**

7.4.17.3. CULTIVOS INDUSTRIALES-COMINOS:
Análisis provincial de superficie, rendimiento y producción, 2022

Provincias y Comunidades Autónomas	Superficie (hectáreas)			Rendimiento (kg/ha)		Producción (toneladas)
	Secano	Regadío	Total	Secano	Regadío	
MADRID	–	–	–	–	–	–
Albacete	–	–	–	–	–	–
Ciudad Real	–	–	–	–	–	–
Cuenca	–	–	–	–	–	–
Guadalajara	–	–	–	–	–	–
Toledo	–	–	–	–	–	–
CASTILLA-LA MANCHA	–	–	–	–	–	–
Alicante	–	–	–	–	–	–
Castellón	–	–	–	–	–	–
Valencia	–	–	–	–	–	–
C. VALENCIANA	–	–	–	–	–	–
R. DE MURCIA	–	–	–	–	–	–
Badajoz	–	–	–	–	–	–
Cáceres	–	–	–	–	–	–
EXTREMADURA	–	–	–	–	–	–
Almería	–	–	–	–	–	–
Cádiz	–	–	–	–	–	–
Córdoba	–	–	–	–	–	–
Granada	–	–	–	–	–	–
Huelva	–	–	–	–	–	–
Jaén	–	–	–	–	–	–
Málaga	–	–	–	–	–	–
Sevilla	–	–	–	–	–	–
ANDALUCÍA	–	–	–	–	–	–
Las Palmas	–	–	–	–	–	–
S.C. de Tenerife	–	–	–	–	–	–
CANARIAS	–	–	–	–	–	–
ESPAÑA	-	-	-	-	-	-

7.4.17.4. CULTIVOS INDUSTRIALES-REGALIZ:
Análisis provincial de superficie, rendimiento y producción, 2022

Provincias y Comunidades Autónomas	Superficie (hectáreas)			Rendimiento (kg/ha)		Producción (toneladas)
	Secano	Regadío	Total	Secano	Regadío	
A Coruña	–	–	–	–	–	–
Lugo	–	–	–	–	–	–
Ourense	–	–	–	–	–	–
Pontevedra	–	–	–	–	–	–
GALICIA	**–**	**–**	**–**	**–**	**–**	**–**
P. DE ASTURIAS	**–**	**–**	**–**	**–**	**–**	**–**
CANTABRIA	**–**	**–**	**–**	**–**	**–**	**–**
Alava	–	–	–	–	–	–
Guipúzcoa	–	–	–	–	–	–
Vizcaya	–	–	–	–	–	–
PAÍS VASCO	**–**	**–**	**–**	**–**	**–**	**–**
NAVARRA	**–**	**108**	**108**	**–**	**2.045**	**221**
LA RIOJA	**–**	**–**	**–**	**–**	**–**	**–**
Huesca	–	–	–	–	–	–
Teruel	–	–	–	–	–	–
Zaragoza	16	19	35	719	2.500	59
ARAGÓN	**16**	**19**	**35**	**719**	**2.500**	**59**
Barcelona	–	–	–	–	–	–
Girona	–	–	–	–	–	–
Lleida	–	–	–	–	–	–
Tarragona	–	–	–	–	–	–
CATALUÑA	**–**	**–**	**–**	**–**	**–**	**–**
BALEARES	**–**	**–**	**–**	**–**	**–**	**–**
Avila	–	–	–	–	–	–
Burgos	–	–	–	–	–	–
León	–	–	–	–	–	–
Palencia	–	–	–	–	–	–
Salamanca	–	–	–	–	–	–
Segovia	–	–	–	–	–	–
Soria	–	–	–	–	–	–
Valladolid	–	–	–	–	–	–
Zamora	–	–	–	–	–	–
CASTILLA Y LEÓN	**–**	**–**	**–**	**–**	**–**	**–**

7.4.17.4. CULTIVOS INDUSTRIALES-REGALIZ:
Análisis provincial de superficie, rendimiento y producción, 2022

Provincias y Comunidades Autónomas	Superficie (hectáreas)			Rendimiento (kg/ha)		Producción (toneladas)
	Secano	Regadío	Total	Secano	Regadío	
MADRID	**–**	**21**	**21**	**–**	**2.975**	**62**
Albacete	–	–	–	–	–	–
Ciudad Real	–	–	–	–	–	–
Cuenca	–	–	–	–	–	–
Guadalajara	–	–	–	–	–	–
Toledo	–	–	–	–	–	–
CASTILLA-LA MANCHA	**–**	**–**	**–**	**–**	**–**	**–**
Alicante	–	–	–	–	–	–
Castellón	–	–	–	–	–	–
Valencia	–	–	–	–	–	–
C. VALENCIANA	**–**	**–**	**–**	**–**	**–**	**–**
R. DE MURCIA	**–**	**–**	**–**	**–**	**–**	**–**
Badajoz	–	–	–	–	–	–
Cáceres	–	–	–	–	–	–
EXTREMADURA	**–**	**–**	**–**	**–**	**–**	**–**
Almería	–	–	–	–	–	–
Cádiz	–	–	–	–	–	–
Córdoba	–	–	–	–	–	–
Granada	–	–	–	–	–	–
Huelva	–	–	–	–	–	–
Jaén	–	–	–	–	–	–
Málaga	–	–	–	–	–	–
Sevilla	–	–	–	–	–	–
ANDALUCÍA	**–**	**–**	**–**	**–**	**–**	**–**
Las Palmas	–	–	–	–	–	–
S.C. de Tenerife	–	–	–	–	–	–
CANARIAS	**–**	**–**	**–**	**–**	**–**	**–**
ESPAÑA	**16**	**148**	**164**	**719**	**2.235**	**342**

7.4.18.1. CULTIVOS INDUSTRIALES-TABACO (SECO NO FERMENTADO):
Serie histórica de superficie, rendimiento, producción, precio, valor

Años	Superficie (miles de hectáreas)	Rendimiento (qm/ha)	Producción (miles de toneladas)	Precio medio percibido por agricultores (1) (euros/100kg)	Valor (miles de euros)
2012	9,7	33,4	32,3	185,60	59.963,6
2013	9,7	32,3	31,3	207,13	64.900,0
2014	10,2	32,9	33,6	211,53	70.983,1
2015	9,0	32,7	29,5	208,69	61.634,5
2016	8,9	22,6	20,2	222,22	44.972,9
2017	8,8	33,9	29,7	222,31	65.979,4
2018	8,5	30,5	26,0	233,13	60.574,2
2019	8,7	32,0	27,8	232,62	64.589,3
2020	8,2	30,0	24,5	230,85	56.632,1
2021	7,9	33,0	26,0	235,42	61.261,0
2022	6,0	33,1	19,9	298,03	59.418,2

(1) A partir del año 2000 no incluye subvención.

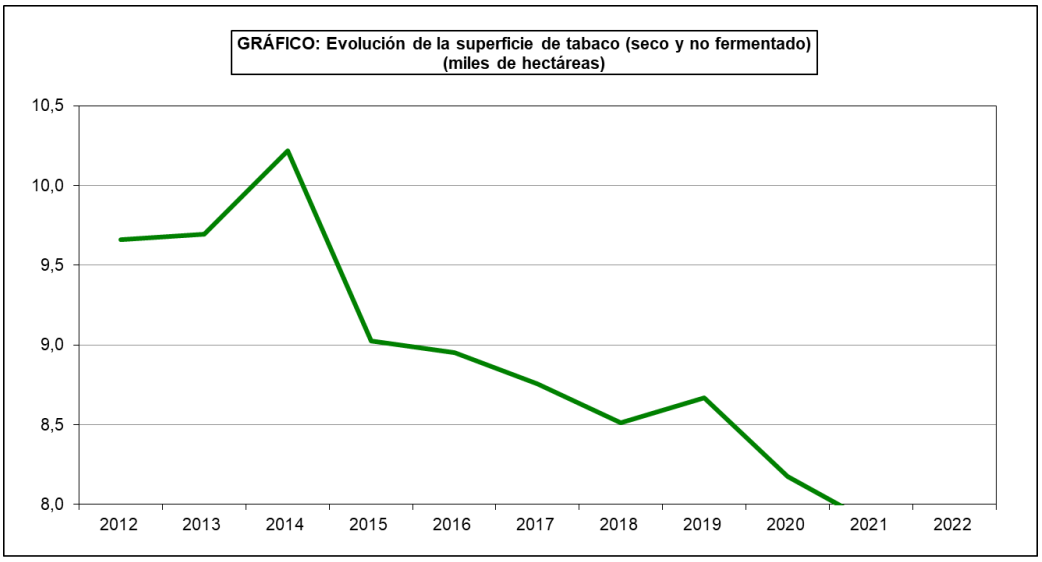
GRÁFICO: Evolución de la superficie de tabaco (seco y no fermentado)
(miles de hectáreas)
10,5
10,0
9,5
9,0
8,5
8,0
2012
2013
2014
2015
2016
2017
2018
2019
2020
2021
2022

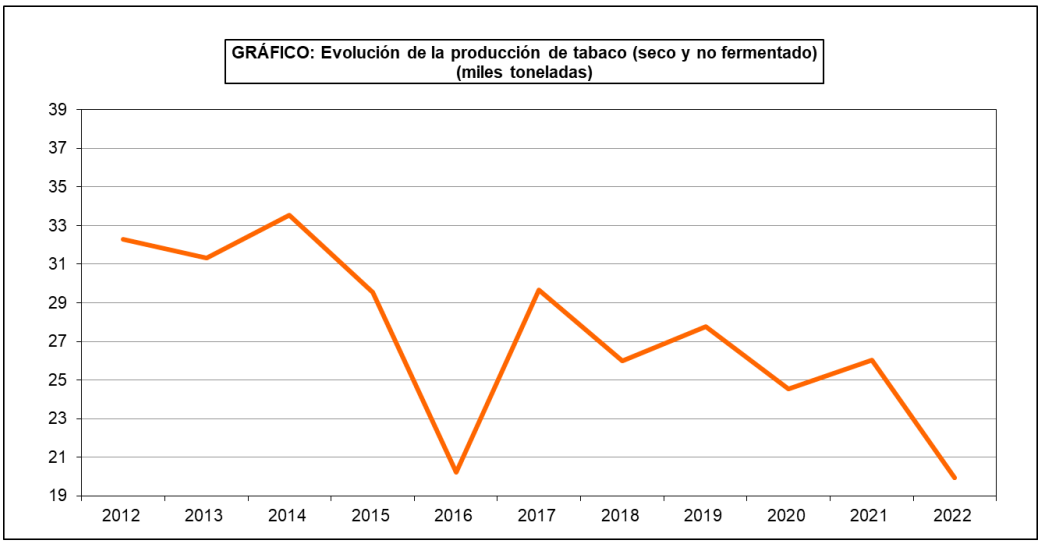
GRÁFICO: Evolución de la producción de tabaco (seco y no fermentado)
(miles toneladas)
39
37
35
33
31
29
27
25
23
21
19
2012
2013
2014
2015
2016
2017
2018
2019
2020
2021
2022

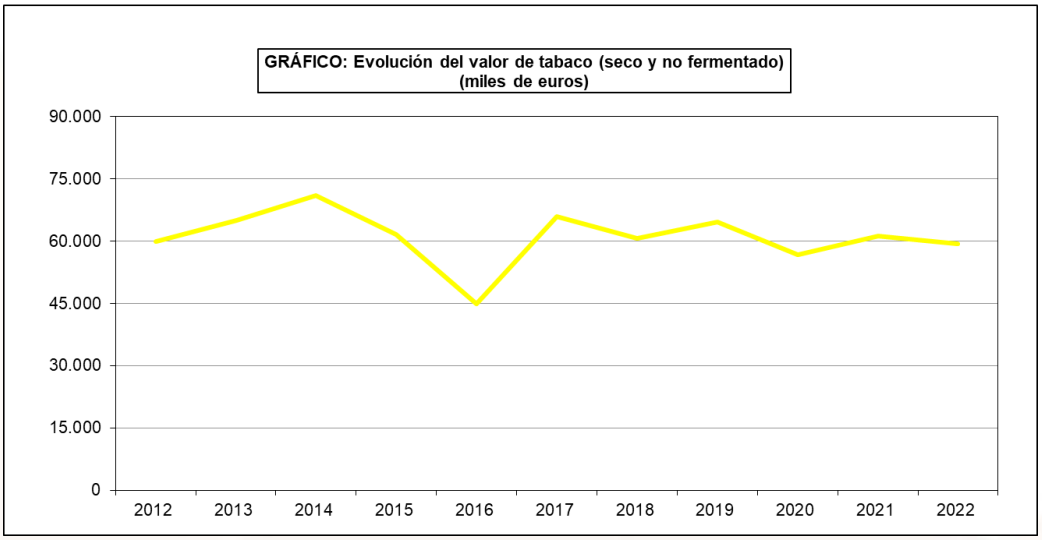
GRÁFICO: Evolución del valor de tabaco (seco y no fermentado)
(miles de euros)
90.000
75.000
60.000
45.000
30.000
15.000
0
2012
2013
2014
2015
2016
2017
2018
2019
2020
2021
2022

7.4.18.2. CULTIVOS INDUSTRIALES-TABACO (SECO NO FERMENTADO):
Análisis provincial de superficie, rendimiento y producción, 2022

Provincias y Comunidades Autónomas	Superficie (hectáreas)			Rendimiento (kg/ha)		Producción (toneladas)
	Secano	Regadío	Total	Secano	Regadío	
A Coruña	–	–	–	–	–	–
Lugo	–	–	–	–	–	–
Ourense	–	–	–	–	–	–
Pontevedra	–	–	–	–	–	–
GALICIA	**–**	**–**	**–**	**–**	**–**	**–**
P. DE ASTURIAS	**–**	**–**	**–**	**–**	**–**	**–**
CANTABRIA	**–**	**–**	**–**	**–**	**–**	**–**
Alava	–	–	–	–	–	–
Guipúzcoa	–	–	–	–	–	–
Vizcaya	–	–	–	–	–	–
PAÍS VASCO	**–**	**–**	**–**	**–**	**–**	**–**
NAVARRA	**–**	**5**	**5**	**–**	**3.035**	**15**
LA RIOJA	**–**	**–**	**–**	**–**	**–**	**–**
Huesca	–	–	–	–	–	–
Teruel	–	–	–	–	–	–
Zaragoza	–	–	–	–	–	–
ARAGÓN	**–**	**–**	**–**	**–**	**–**	**–**
Barcelona	–	–	–	–	–	–
Girona	–	–	–	–	–	–
Lleida	–	–	–	–	–	–
Tarragona	–	–	–	–	–	–
CATALUÑA	**–**	**–**	**–**	**–**	**–**	**–**
BALEARES	**–**	**–**	**–**	**–**	**–**	**–**
Avila	–	33	33	–	2.550	84
Burgos	–	–	–	–	–	–
León	–	–	–	–	–	–
Palencia	–	–	–	–	–	–
Salamanca	–	–	–	–	–	–
Segovia	–	–	–	–	–	–
Soria	–	–	–	–	–	–
Valladolid	–	–	–	–	–	–
Zamora	–	–	–	–	–	–
CASTILLA Y LEÓN	**–**	**33**	**33**	**–**	**2.550**	**84**

7.4.18.2. CULTIVOS INDUSTRIALES-TABACO (SECO NO FERMENTADO):
Análisis provincial de superficie, rendimiento y producción, 2022

Provincias y Comunidades Autónomas	Superficie (hectáreas)			Rendimiento (kg/ha)		Producción (toneladas)
	Secano	Regadío	Total	Secano	Regadío	
MADRID	**–**	**–**	**–**	**–**	**–**	**–**
Albacete	–	–	–	–	–	–
Ciudad Real	–	–	–	–	–	–
Cuenca	–	–	–	–	–	–
Guadalajara	–	–	–	–	–	–
Toledo	–	19	19	–	3.200	61
CASTILLA-LA MANCHA	**–**	**19**	**19**	**–**	**3.200**	**61**
Alicante	–	–	–	–	–	–
Castellón	–	–	–	–	–	–
Valencia	–	1	1	–	3.000	3
C. VALENCIANA	**–**	**1**	**1**	**–**	**3.000**	**3**
R. DE MURCIA	**–**	**–**	**–**	**–**	**–**	**–**
Badajoz	–	–	–	–	–	–
Cáceres	–	5.946	5.946	–	3.322	19.753
EXTREMADURA	**–**	**5.946**	**5.946**	**–**	**3.322**	**19.753**
Almería	–	–	–	–	–	–
Cádiz	–	–	–	–	–	–
Córdoba	–	–	–	–	–	–
Granada	–	3	3	–	2.667	8
Huelva	–	–	–	–	–	–
Jaén	–	–	–	–	–	–
Málaga	–	–	–	–	–	–
Sevilla	–	–	–	–	–	–
ANDALUCÍA	**–**	**3**	**3**	**–**	**2.667**	**8**
Las Palmas	–	–	–	–	–	–
S.C. de Tenerife	1	9	10	–	1.500	13
CANARIAS	**1**	**9**	**10**	**–**	**1.500**	**13**
ESPAÑA	**1**	**6.016**	**6.017**	**–**	**3.314**	**19.937**

7.4.19.1. CULTIVOS INDUSTRIALES-LÚPULO (EN SECO):
Serie histórica de superficie, rendimiento, producción, precio, valor

Años	Superficie (hectáreas)	Rendimiento (qm/ha)	Producción (toneladas)	Precio medio percibido por agricultores (euros/100kg)	Valor (miles de euros)
2012	539	19,2	1.037	350,00	3.630
2013	539	16,1	868	381,00	3.307
2014	559	17,1	958	410,00	3.928
2015	515	17,4	897	400,00	3.588
2016	522	18,5	967	400,20	3.870
2017	571	12,5	711	440,00	3.128
2018	573	16,0	915	482,60	4.416
2019	591	16,4	967	490,17	4.740
2020	621	16,7	1.040	407,59	4.239
2021	664	16,3	1.079	531,01	5.730
2022	631	17,7	1.115	527,14	5.878

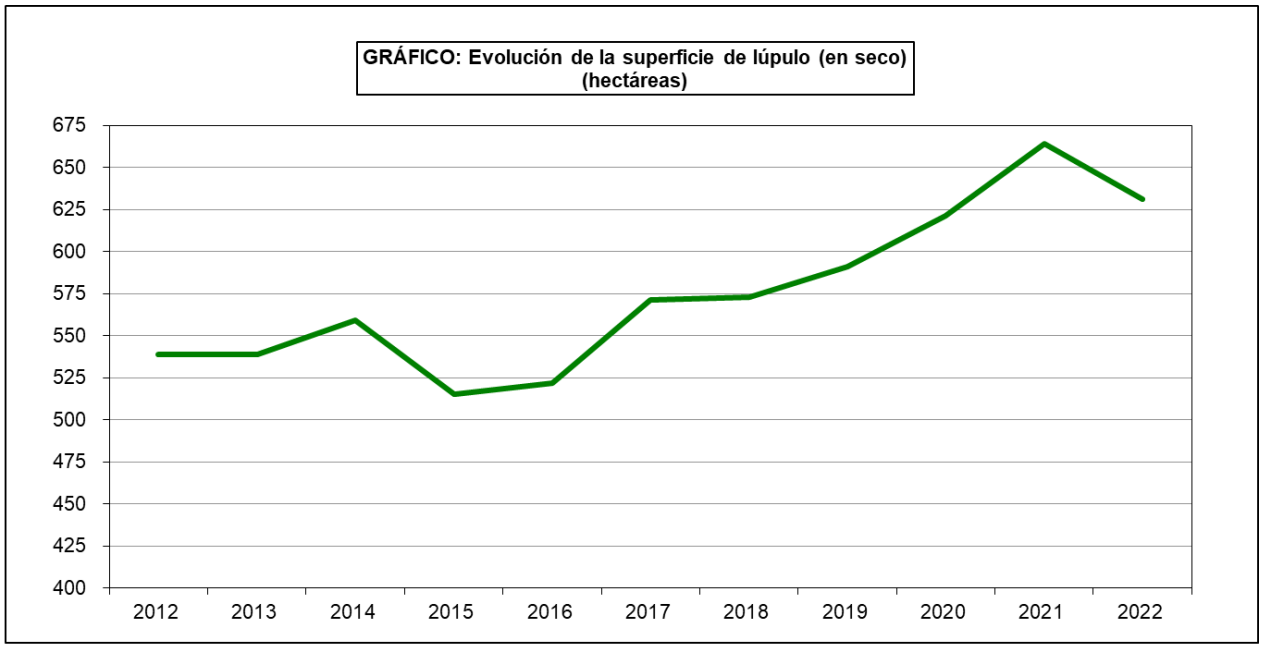
GRÁFICO: Evolución de la superficie de lúpulo (en seco)
(hectáreas)
675
650
625
600
575
550
525
500
475
450
425
400
2012
2013
2014
2015
2016
2017
2018
2019
2020
2021
2022

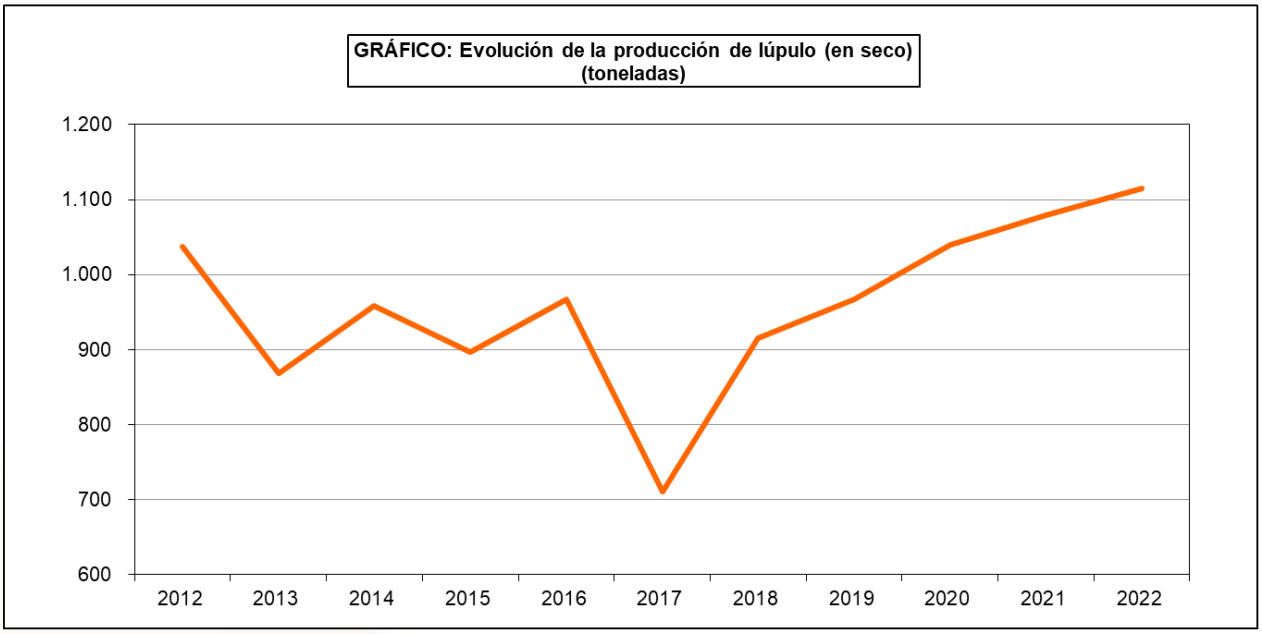
GRÁFICO: Evolución de la producción de lúpulo (en seco)
(toneladas)
1.200
1.100
1.000
900
800
700
600
2012
2013
2014
2015
2016
2017
2018
2019
2020
2021
2022

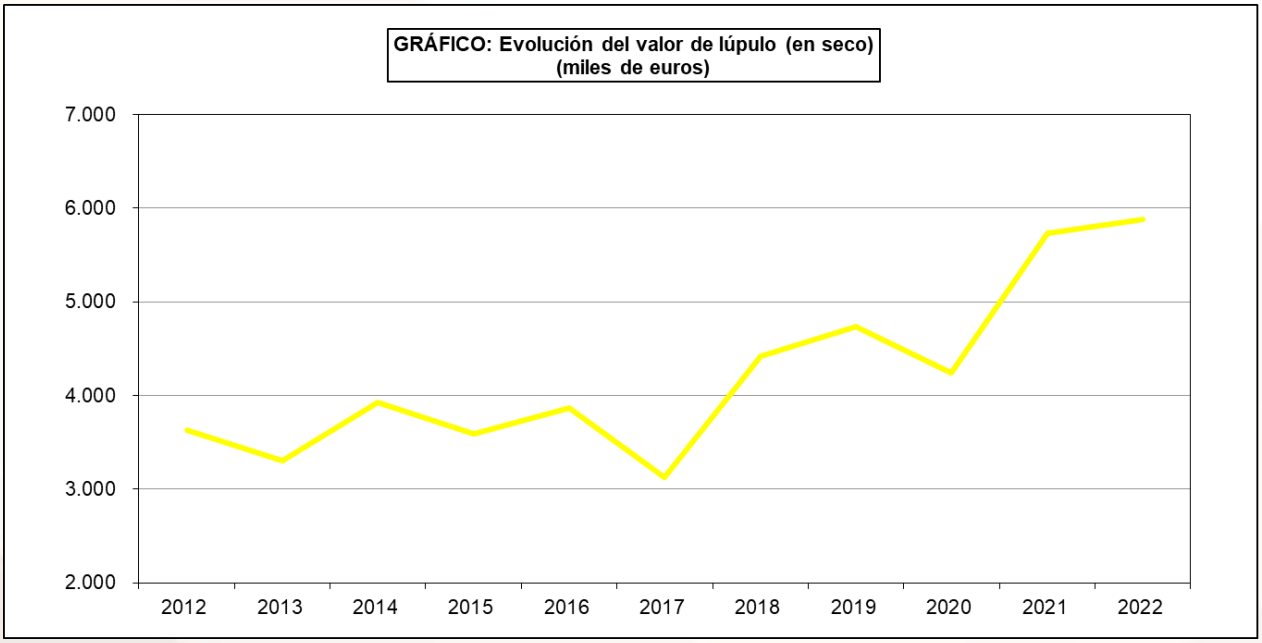
GRÁFICO: Evolución del valor de lúpulo (en seco)
(miles de euros)
7.000
6.000
5.000
4.000
3.000
2.000
2012
2013
2014
2015
2016
2017
2018
2019
2020
2021
2022

7.4.19.2. CULTIVOS INDUSTRIALES-LÚPULO (EN SECO):
Análisis provincial de superficie, rendimiento y producción, 2022

Provincias y Comunidades Autónomas	Superficie (hectáreas)			Rendimiento (kg/ha)		Producción (toneladas)
	Secano	Regadío	Total	Secano	Regadío	
A Coruña	22	–	22	1.200	–	26
Lugo	–	–	–	–	–	–
Ourense	–	–	–	–	–	–
Pontevedra	1	–	1	1.150	–	1
GALICIA	**23**	**–**	**23**	**1.198**	**–**	**27**
P. DE ASTURIAS	**–**	**–**	**–**	**–**	**–**	**–**
CANTABRIA	**–**	**–**	**–**	**–**	**–**	**–**
Alava	–	–	–	–	–	–
Guipúzcoa	2	–	2	1.900	–	4
Vizcaya	–	–	–	–	–	–
PAÍS VASCO	**2**	**–**	**2**	**1.900**	**–**	**4**
NAVARRA	**–**	**10**	**10**	**–**	**575**	**6**
LA RIOJA	**–**	**7**	**7**	**–**	**1.628**	**12**
Huesca	–	–	–	–	–	–
Teruel	–	–	–	–	–	–
Zaragoza	–	1	1	–	1.000	1
ARAGÓN	**–**	**1**	**1**	**–**	**1.000**	**1**
Barcelona	3	1	4	933	1.600	4
Girona	4	4	8	1.375	1.825	13
Lleida	1	2	3	850	1.800	4
Tarragona	–	10	10	–	1.700	17
CATALUÑA	**8**	**17**	**25**	**1.144**	**1.735**	**38**
BALEARES	**–**	**–**	**–**	**–**	**–**	**–**
Avila	–	–	–	–	–	–
Burgos	–	–	–	–	–	–
León	–	551	551	–	1.819	1.002
Palencia	–	–	–	–	–	–
Salamanca	–	–	–	–	–	–
Segovia	–	–	–	–	–	–
Soria	–	2	2	–	–	–
Valladolid	–	–	–	–	–	–
Zamora	–	–	–	–	–	–
CASTILLA Y LEÓN	**–**	**553**	**553**	**–**	**1.812**	**1.002**

7.4.19.2. CULTIVOS INDUSTRIALES-LÚPULO (EN SECO):
Análisis provincial de superficie, rendimiento y producción, 2022

Provincias y Comunidades Autónomas	Superficie (hectáreas)			Rendimiento (kg/ha)		Producción (toneladas)
	Secano	Regadío	Total	Secano	Regadío	
MADRID	**–**	**–**	**–**	**–**	**–**	**–**
Albacete	–	–	–	–	–	–
Ciudad Real	–	–	–	–	–	–
Cuenca	–	1	1	–	1.000	1
Guadalajara	–	–	–	–	–	–
Toledo	–	–	–	–	–	–
CASTILLA-LA MANCHA	**–**	**1**	**1**	**–**	**1.000**	**1**
Alicante	–	–	–	–	–	–
Castellón	–	–	–	–	–	–
Valencia	–	–	–	–	–	–
C. VALENCIANA	**–**	**–**	**–**	**–**	**–**	**–**
R. DE MURCIA	**–**	**7**	**7**	**–**	**2.900**	**20**
Badajoz	–	–	–	–	–	–
Cáceres	–	–	–	–	–	–
EXTREMADURA	**–**	**–**	**–**	**–**	**–**	**–**
Almería	–	–	–	–	–	–
Cádiz	–	–	–	–	–	–
Córdoba	–	–	–	–	–	–
Granada	–	–	–	–	–	–
Huelva	–	–	–	–	–	–
Jaén	–	2	2	–	1.900	4
Málaga	–	–	–	–	–	–
Sevilla	–	–	–	–	–	–
ANDALUCÍA	**–**	**2**	**2**	**–**	**1.900**	**4**
Las Palmas	–	–	–	–	–	–
S.C. de Tenerife	–	–	–	–	–	–
CANARIAS	**–**	**–**	**–**	**–**	**–**	**–**
ESPAÑA	**33**	**598**	**631**	**1.227**	**1.798**	**1.115**

7.4.20.1. CULTIVOS INDUSTRIALES-LAVANDA Y LAVANDÍN:
Análisis provincial de superficie, rendimiento y producción, 2022

Provincias y Comunidades Autónomas	Superficie (hectáreas)			Rendimiento (kg/ha)		Producción (toneladas)
	Secano	Regadío	Total	Secano	Regadío	
A Coruña	–	–	–	–	–	–
Lugo	–	–	–	–	–	–
Ourense	–	–	–	–	–	–
Pontevedra	–	–	–	–	–	–
GALICIA	**–**	**–**	**–**	**–**	**–**	**–**
P. DE ASTURIAS	**–**	**–**	**–**	**–**	**–**	**–**
CANTABRIA	**–**	**–**	**–**	**–**	**–**	**–**
Alava	–	–	–	–	–	–
Guipúzcoa	–	–	–	–	–	–
Vizcaya	–	–	–	–	–	–
PAÍS VASCO	**–**	**–**	**–**	**–**	**–**	**–**
NAVARRA	**19**	**41**	**60**	**2.345**	**5.109**	**254**
LA RIOJA	**21**	**–**	**21**	**–**	**–**	**–**
Huesca	–	1	1	–	18.000	18
Teruel	248	17	265	8.599	26.562	2.584
Zaragoza	4	3	7	4.000	14.000	58
ARAGÓN	**252**	**21**	**273**	**8.526**	**24.360**	**2.660**
Barcelona	3	3	6	1.120	2.050	10
Girona	–	–	–	–	–	–
Lleida	5	2	7	948	2.876	10
Tarragona	1	–	1	1.500	–	2
CATALUÑA	**9**	**5**	**14**	**1.067**	**2.380**	**22**
BALEARES	**10**	**–**	**10**	**1.000**	**–**	**10**
Avila	69	27	96	2.816	3.140	279
Burgos	586	6	592	1.100	2.400	659
León	28	–	28	800	–	22
Palencia	263	40	303	1.610	2.110	508
Salamanca	22	–	22	790	–	17
Segovia	–	29	29	–	2.050	59
Soria	149	1	150	1.800	3.000	271
Valladolid	614	18	632	2.800	4.000	1.791
Zamora	17	–	17	1.500	–	26
CASTILLA Y LEÓN	**1.748**	**121**	**1.869**	**1.896**	**2.628**	**3.632**

7.4.20.1. CULTIVOS INDUSTRIALES-LAVANDA Y LAVANDÍN:
Análisis provincial de superficie, rendimiento y producción, 2022

Provincias y Comunidades Autónomas	Superficie (hectáreas)			Rendimiento (kg/ha)		Producción (toneladas)
	Secano	Regadío	Total	Secano	Regadío	
MADRID	**20**	**53**	**73**	**1.000**	**2.100**	**131**
Albacete	603	342	945	2.500	9.000	4.586
Ciudad Real	109	31	140	700	3.500	185
Cuenca	477	79	556	900	2.700	643
Guadalajara	2.891	19	2.910	3.000	9.000	8.844
Toledo	123	56	179	–	–	–
CASTILLA-LA MANCHA	**4.203**	**527**	**4.730**	**2.542**	**6.776**	**14.258**
Alicante	33	–	33	600	–	20
Castellón	141	4	145	1.500	2.100	220
Valencia	71	56	127	2.800	5.000	479
C. VALENCIANA	**245**	**60**	**305**	**1.756**	**4.807**	**719**
R. DE MURCIA	**1.460**	**39**	**1.499**	**2.000**	**4.000**	**3.076**
Badajoz	54	–	54	–	–	–
Cáceres	1	–	1	1.500	–	1
EXTREMADURA	**55**	**–**	**55**	**27**	**–**	**1**
Almería	–	–	–	–	–	–
Cádiz	7	–	7	800	–	6
Córdoba	–	–	–	–	–	–
Granada	176	84	260	527	2.119	271
Huelva	–	–	–	–	–	–
Jaén	–	–	–	–	–	–
Málaga	–	–	–	–	–	–
Sevilla	–	8	8	–	1.800	14
ANDALUCÍA	**183**	**92**	**275**	**537**	**2.091**	**291**
Las Palmas	–	–	–	–	–	–
S.C. de Tenerife	–	–	–	–	–	–
CANARIAS	**–**	**–**	**–**	**–**	**–**	**–**
ESPAÑA	**8.225**	**959**	**9.184**	**2.393**	**5.599**	**25.054**

7.4.20.2. CULTIVOS INDUSTRIALES-ACHICORIA (RAIZ EN VERDE):
Análisis provincial de superficie, rendimiento y producción, 2022

Provincias y Comunidades Autónomas	Superficie (hectáreas)			Rendimiento (kg/ha)		Producción (toneladas)
	Secano	Regadío	Total	Secano	Regadío	
A Coruña	–	–	–	–	–	–
Lugo	–	–	–	–	–	–
Ourense	–	–	–	–	–	–
Pontevedra	–	–	–	–	–	–
GALICIA	**–**	**–**	**–**	**–**	**–**	**–**
P. DE ASTURIAS	**–**	**–**	**–**	**–**	**–**	**–**
CANTABRIA	**–**	**–**	**–**	**–**	**–**	**–**
Alava	–	–	–	–	–	–
Guipúzcoa	–	–	–	–	–	–
Vizcaya	–	–	–	–	–	–
PAÍS VASCO	**–**	**–**	**–**	**–**	**–**	**–**
NAVARRA	**–**	**–**	**–**	**–**	**–**	**–**
LA RIOJA	**–**	**–**	**–**	**–**	**–**	**–**
Huesca	–	–	–	–	–	–
Teruel	–	–	–	–	–	–
Zaragoza	–	–	–	–	–	–
ARAGÓN	**–**	**–**	**–**	**–**	**–**	**–**
Barcelona	–	–	–	–	–	–
Girona	–	–	–	–	–	–
Lleida	–	–	–	–	–	–
Tarragona	–	–	–	–	–	–
CATALUÑA	**–**	**–**	**–**	**–**	**–**	**–**
BALEARES	**–**	**–**	**–**	**–**	**–**	**–**
Avila	–	–	–	–	–	–
Burgos	–	–	–	–	–	–
León	–	–	–	–	–	–
Palencia	–	–	–	–	–	–
Salamanca	–	–	–	–	–	–
Segovia	–	–	–	–	–	–
Soria	–	–	–	–	–	–
Valladolid	–	–	–	–	–	–
Zamora	–	–	–	–	–	–
CASTILLA Y LEÓN	**–**	**–**	**–**	**–**	**–**	**–**

7.4.20.2. CULTIVOS INDUSTRIALES-ACHICORIA (RAIZ EN VERDE):
Análisis provincial de superficie, rendimiento y producción, 2022

Provincias y Comunidades Autónomas	Superficie (hectáreas)			Rendimiento (kg/ha)		Producción (toneladas)
	Secano	Regadío	Total	Secano	Regadío	
MADRID	**–**	**–**	**–**	**–**	**–**	**–**
Albacete	–	–	–	–	–	–
Ciudad Real	–	–	–	–	–	–
Cuenca	–	–	–	–	–	–
Guadalajara	–	–	–	–	–	–
Toledo	–	–	–	–	–	–
CASTILLA-LA MANCHA	**–**	**–**	**–**	**–**	**–**	**–**
Alicante	–	–	–	–	–	–
Castellón	–	–	–	–	–	–
Valencia	–	2	2	–	30.000	60
C. VALENCIANA	**–**	**2**	**2**	**–**	**30.000**	**60**
R. DE MURCIA	**–**	**9**	**9**	**–**	**26.000**	**234**
Badajoz	–	–	–	–	–	–
Cáceres	–	–	–	–	–	–
EXTREMADURA	**–**	**–**	**–**	**–**	**–**	**–**
Almería	–	–	–	–	–	–
Cádiz	–	–	–	–	–	–
Córdoba	–	–	–	–	–	–
Granada	–	–	–	–	–	–
Huelva	–	–	–	–	–	–
Jaén	–	–	–	–	–	–
Málaga	–	–	–	–	–	–
Sevilla	–	–	–	–	–	–
ANDALUCÍA	**–**	**–**	**–**	**–**	**–**	**–**
Las Palmas	–	–	–	–	–	–
S.C. de Tenerife	–	–	–	–	–	–
CANARIAS	**–**	**–**	**–**	**–**	**–**	**–**
ESPAÑA	**–**	**11**	**11**	**–**	**26.727**	**294**

7.4.20.3. CULTIVOS INDUSTRIALES-OTROS CULTIVOS INDUSTRIALES:
Análisis provincial de superficie, rendimiento y producción, 2022

Provincias y Comunidades Autónomas	Superficie (hectáreas)			Rendimiento (kg/ha)		Producción (toneladas)
	Secano	Regadío	Total	Secano	Regadío	
A Coruña	–	–	–	–	–	7
Lugo	–	–	–	–	–	–
Ourense	–	–	–	–	–	–
Pontevedra	–	–	–	–	–	–
GALICIA	**–**	**–**	**–**	**–**	**–**	**–**
P. DE ASTURIAS	**–**	**–**	**–**	**–**	**–**	**–**
CANTABRIA	**–**	**–**	**–**	**–**	**–**	**–**
Alava	–	–	–	–	–	–
Guipúzcoa	–	–	–	–	–	–
Vizcaya	–	–	–	–	–	–
PAÍS VASCO	**–**	**–**	**–**	**–**	**–**	**–**
NAVARRA	**–**	**9**	**9**	**–**	**1.600**	**14**
LA RIOJA	**–**	**–**	**–**	**–**	**–**	**–**
Huesca	20	290	310	580	1.194	358
Teruel	66	3	69	1.248	2.210	89
Zaragoza	30	5	35	633	3.000	34
ARAGÓN	**116**	**298**	**414**	**974**	**1.235**	**481**
Barcelona	50	35	85	1.258	4.488	220
Girona	21	22	43	3.229	2.368	120
Lleida	20	55	75	1.500	3.423	219
Tarragona	7	83	90	1.171	2.480	214
CATALUÑA	**98**	**195**	**293**	**1.724**	**3.094**	**773**
BALEARES	**–**	**70**	**70**	**–**	**2.570**	**179**
Avila	–	98	98	–	2.366	232
Burgos	11	40	51	–	1.250	50
León	160	172	332	1.078	3.133	711
Palencia	1	177	178	1.850	1.598	285
Salamanca	3	–	3	2.000	–	6
Segovia	1	79	80	600	2.100	167
Soria	6	66	72	1.300	2.500	174
Valladolid	29	1.170	1.199	–	1.495	1.749
Zamora	–	50	50	–	1.450	73
CASTILLA Y LEÓN	**211**	**1.852**	**2.063**	**894**	**1.758**	**3.447**

7.4.20.3. CULTIVOS INDUSTRIALES-OTROS CULTIVOS INDUSTRIALES:
Análisis provincial de superficie, rendimiento y producción, 2022

Provincias y Comunidades Autónomas	Superficie (hectáreas)			Rendimiento (kg/ha)		Producción (toneladas)
	Secano	Regadío	Total	Secano	Regadío	
MADRID	**26**	**64**	**90**	**1.607**	**2.000**	**170**
Albacete	58	2.935	2.993	2.043	2.447	7.300
Ciudad Real	20	551	571	1.000	2.100	1.177
Cuenca	37	309	346	978	2.200	716
Guadalajara	31	–	31	2.000	–	62
Toledo	–	716	716	–	2.000	1.432
CASTILLA-LA MANCHA	**146**	**4.511**	**4.657**	**1.621**	**2.317**	**10.687**
Alicante	27	232	259	985	19.950	4.655
Castellón	17	6	23	1.559	3.167	46
Valencia	48	32	80	1.079	866	80
C. VALENCIANA	**92**	**270**	**362**	**1.140**	**17.315**	**4.781**
R. DE MURCIA	**822**	**1.394**	**2.216**	**2.388**	**4.778**	**8.623**
Badajoz	103	33	136	17	1.544	53
Cáceres	–	21	21	–	19.555	411
EXTREMADURA	**103**	**54**	**157**	**17**	**8.548**	**464**
Almería	2	59	61	–	34.610	2.042
Cádiz	211	69	280	500	1.250	193
Córdoba	277	230	507	514	1.244	429
Granada	334	37	371	1.323	2.216	524
Huelva	7	18	25	1.028	1.600	36
Jaén	3	6	9	2.000	4.000	30
Málaga	936	165	1.101	750	1.461	943
Sevilla	1.320	207	1.527	647	1.434	1.151
ANDALUCÍA	**3.090**	**791**	**3.881**	**731**	**3.903**	**5.348**
Las Palmas	90	81	171	2.756	33.569	2.988
S.C. de Tenerife	2	126	128	11.576	14.313	1.834
CANARIAS	**92**	**207**	**299**	**2.948**	**21.848**	**4.822**
ESPAÑA	**4.796**	**9.715**	**14.511**	**1.115**	**3.542**	**39.789**

7.5.1. CULTIVOS FORRAJEROS: Resumen nacional de superficie, rendimiento en verde y producción cosechada y uso, 2022

Cultivos	Superficie (hectáreas)				
	Cosechada		Pastada solamente		Total
	Secano	Regadío	Secano	Regadío	
GRAMÍNEAS					
Cereales de invierno para forraje	213.036	12.190	26.892	–	252.118
Maíz forrajero	86.574	33.527	–	–	120.101
Sorgo forrajero	4.324	1.399	–	–	5.723
Ballico	107.125	20.808	8.292	1.792	138.017
Otras gramíneas para forraje	7.674	18.148	3.205	1.056	30.083
LEGUMINOSAS					
Alfalfa	87.666	133.123	6.125	295	227.209
Trébol	1.073	218	488	1	1.780
Esparceta	20.237	707	5.363	–	26.307
Zulla	350	3	275	–	628
Veza para forraje	150.584	17.264	2.980	86	170.914
Otras leguminosas para forraje	12.706	1.541	5.946	128	20.321
RAÍCES Y TUBÉRCULOS					
Nabo forrajero	1.152	290	–	–	1.442
Remolacha forrajera	723	303	–	–	1.026
Zanahoria forrajera	67	430	–	–	497
Otros	–	120	–	–	120
PRADERAS POLIFITAS	209.889	13.974	167.472	10.033	401.368
FORRAJERAS VARIAS					
Col forrajera	3.141	796	–	–	3.937
Calabaza forrajera	609	39	–	–	648
Otros forrajes varios	3.357	688	3.452	1.777	9.274
TOTAL CULTIVOS FORRAJEROS	**910.287**	**255.568**	**230.490**	**15.168**	**1.411.513**

Cultivos	Producción cosechada						
	Rendimiento en verde (kg/ha)		Producción en verde (toneladas)				
			Total	Destino de la producción			
	Secano	Regadío		Consumo en verde	Para heno	Para ensilado	Para deshidratación
GRAMÍNEAS							
Cereales invierno forraje	12.666	18.130	2.919.440	412.985	1.641.502	819.514	45.439
Maíz forrajero	30.314	48.099	4.237.010	168.553	44.141	4.008.095	16.221
Sorgo forrajero	7.770	27.840	72.546	20.764	1.481	50.256	45
Ballico	20.851	30.669	2.871.830	754.732	489.130	1.619.902	8.066
Otras gramíneas forraje	9.293	27.941	578.378	60.975	375.947	129.482	11.974
LEGUMINOSAS							
Alfalfa	11.015	50.204	7.649.051	1.029.155	2.122.663	336.545	4.160.688
Trébol	23.822	19.809	29.879	16.468	8.131	5.280	–
Esparceta	9.606	22.107	210.035	91.432	98.878	10.073	9.652
Zulla	16.713	17.467	5.902	3	5.879	20	–
Veza para forraje	10.679	23.044	2.005.840	214.741	1.530.372	169.672	91.055
Otras leguminosas forraje	7.278	8.871	106.183	18.542	74.993	12.516	132
RAÍCES Y TUBÉRCULOS							
Nabo forrajero	7.911	29.430	17.648	15.130	–	2.518	–
Remolacha forrajera	22.894	19.675	22.512	15.436	–	7.076	–
Zanahoria forrajera	24.000	49.186	22.758	22.758	–	–	–
Otros	–	25.000	3.000	3.000	–	–	–
PRADERAS POLIFITAS	19.499	25.580	4.450.032	1.775.380	998.376	1.676.276	–
FORRAJERAS VARIAS							
Col forrajera	20.520	20.061	80.418	80.418	–	–	–
Calabaza forrajera	19.539	14.092	12.450	12.450	–	–	–
Otros forrajes varios	6.926	20.232	37.165	31.552	1.279	4.303	31
TOTAL CULTIVOS FORRAJEROS	**281.296**	**497.437**	**25.332.077**	**4.744.474**	**7.392.772**	**8.851.528**	**4.343.303**

Uso	Superficie (hectáreas)			Peso vivo mantenido durante el año		
				Rendimiento (kg/ha)		Total
	Secano	Regadío	Total	Secano	Regadío	(toneladas)
Superficie cosechada y pastada	–	–	–	–	–	–
Superficie pastada solamente	–	–	–	–	–	–
TOTAL			**245.658**			**51.475**

7.5.2. CULTIVOS FORRAJEROS:

Análisis provincial de la superficie total cosechada según grupos, 2022 (hectáreas)

Provincias y Comunidades Autónomas	Superficie cosechada total					
	Gramíneas	Leguminosas	Raíces y tubérculos	Praderas polifitas	Otras	Total
A Coruña	69.085	1.758	142	62.584	1.373	134.942
Lugo	39.724	1.269	720	84.606	1.431	127.750
Ourense	942	46	448	4.730	1.674	7.840
Pontevedra	9.253	85	204	18.715	960	29.217
GALICIA	**119.004**	**3.158**	**1.514**	**170.635**	**5.438**	**299.749**
P. DE ASTURIAS	**15.640**	**190**	**56**	**5.652**	**48**	**21.586**
CANTABRIA	**8.277**	**807**	**2**	**1.557**	**–**	**10.643**
Alava	1.121	2.881	4	2.415	2	6.423
Guipúzcoa	270	108	72	348	–	798
Vizcaya	517	112	66	270	12	977
PAÍS VASCO	**1.908**	**3.101**	**142**	**3.033**	**14**	**8.198**
NAVARRA	**13.448**	**13.315**	**–**	**5.885**	**–**	**32.648**
LA RIOJA	**627**	**1.809**	**2**	**171**	**–**	**2.609**
Huesca	15.596	36.308	111	1.937	1.651	55.603
Teruel	1.220	10.958	7	1.320	31	13.536
Zaragoza	9.265	35.792	48	342	618	46.065
ARAGÓN	**26.081**	**83.058**	**166**	**3.599**	**2.300**	**115.204**
Barcelona	17.827	5.842	40	4.558	–	28.267
Girona	20.869	8.166	25	6.034	–	35.094
Lleida	22.944	23.347	172	4.150	–	50.613
Tarragona	3.129	535	–	250	–	3.914
CATALUÑA	**64.769**	**37.890**	**237**	**14.992**	**–**	**117.888**
BALEARES	**4.747**	**1.420**	**–**	**–**	**–**	**6.167**
Avila	8.334	8.368	–	51	–	16.753
Burgos	1.528	29.497	–	534	–	31.559
León	11.760	20.184	1	509	–	32.454
Palencia	10.345	53.022	–	55	–	63.422
Salamanca	45.465	10.072	3	1.197	–	56.737
Segovia	11.998	3.636	–	21	–	15.655
Soria	217	7.298	–	12	–	7.527
Valladolid	8.156	40.040	–	845	–	49.041
Zamora	30.908	25.352	–	1.085	–	57.345
CASTILLA Y LEÓN	**128.711**	**197.469**	**4**	**4.309**	**–**	**330.493**

7.5.2. CULTIVOS FORRAJEROS:

Análisis provincial de la superficie total cosechada según grupos, 2022 (hectáreas)

Provincias y Comunidades Autónomas	Superficie cosechada total					
	Gramíneas	Leguminosas	Raíces y tubérculos	Praderas polifitas	Otras	Total
MADRID	**659**	**2.589**	**–**	**640**	**–**	**3.888**
Albacete	3.730	6.494	–	–	–	10.224
Ciudad Real	2.568	3.902	–	403	–	6.873
Cuenca	68	1.180	–	8	–	1.256
Guadalajara	390	3.239	–	36	–	3.665
Toledo	15.006	27.572	–	1.047	–	43.625
CASTILLA-LA MANCHA	**21.762**	**42.387**	**–**	**1.494**	**–**	**65.643**
Alicante	177	893	–	–	133	1.203
Castellón	302	1.100	–	–	–	1.402
Valencia	197	474	–	–	–	671
C. VALENCIANA	**676**	**2.467**	**–**	**–**	**133**	**3.276**
R. DE MURCIA	**154**	**657**	**–**	**1**	**7**	**819**
Badajoz	34.837	19.647	–	558	3.600	58.642
Cáceres	8.526	6.426	–	6.203	390	21.545
EXTREMADURA	**43.363**	**26.073**	**–**	**6.761**	**3.990**	**80.187**
Almería	1.608	38	–	–	–	1.646
Cádiz	9.728	2.815	947	757	–	14.247
Córdoba	21.338	629	–	–	1	21.968
Granada	1.145	2.110	1	–	–	3.256
Huelva	10.210	607	–	–	–	10.817
Jaén	2.466	1.165	–	21	–	3.652
Málaga	3.802	2.345	12	515	–	6.674
Sevilla	3.539	5.208	–	3.841	–	12.588
ANDALUCÍA	**53.836**	**14.917**	**960**	**5.134**	**1**	**74.848**
Las Palmas	518	63	–	–	184	765
S.C. de Tenerife	625	176	2	–	1.744	2.547
CANARIAS	**1.143**	**239**	**2**	**–**	**1.928**	**3.312**
ESPAÑA	**504.805**	**431.546**	**3.085**	**223.863**	**13.859**	**1.177.158**

7.5.3. CULTIVOS FORRAJEROS-GRAMÍNEAS FORRAJERAS:
Serie histórica de superficie cosechada y producción en verde

Años	Cereales de invierno para forraje		Maíz forrajero		Sorgo forrajero	
	Superficie (miles de hectáreas)	Producción en verde (miles de toneladas)	Superficie (miles de hectáreas)	Producción en verde (miles de toneladas)	Superficie (miles de hectáreas)	Producción en verde (miles de toneladas)
2012	225,0	1.798	107,2	4.495	3,6	82
2013	243,2	2.843	107,1	4.374	2,4	59
2014	248,2	2.783	110,2	5.001	2,9	71
2015	187,8	1.716	107,9	4.474	2,4	77
2016	184,7	1.961	106,2	4.132	4,1	98
2017	215,9	1.887	107,4	3.826	4,2	104
2018	195,1	2.180	107,3	4.055	5,8	142
2019	248,1	2.020	116,5	4.120	5,1	107
2020	197,0	2.160	115,1	4.251	5,4	130
2021	188,9	2.338	118,3	4.418	5,0	108
2022	225,2	2.919	120,1	4.237	5,7	73

Años	Ballico		Otras gramíneas		Total gramíneas forrajeras	
	Superficie (miles de ha)	Producción en verde (miles de t)	Superficie (miles de ha)	Producción en verde (miles de t)	Superficie (miles de ha)	Producción en verde (miles de t)
2012	37,6	1.235	45,8	373	419,2	7.983,1
2013	41,8	1.298	27,0	328	421,5	8.902,1
2014	45,7	1.341	39,2	354	446,2	9.550,0
2015	55,6	1.223	36,4	409	390,2	7.898,4
2016	63,9	1.392	35,9	699	394,8	8.282,5
2017	63,9	1.392	27,6	508	419,0	7.717,0
2018	75,0	1.686	32,8	639	416,0	8.703,0
2019	83,0	1.583	35,5	601	488,3	8.431,2
2020	88,8	1.874	42,1	765	448,4	9.180,7
2021	122,1	2.687	26,1	582	460,4	10.133,2
2022	127,9	2.872	25,8	578	504,8	10.679,2

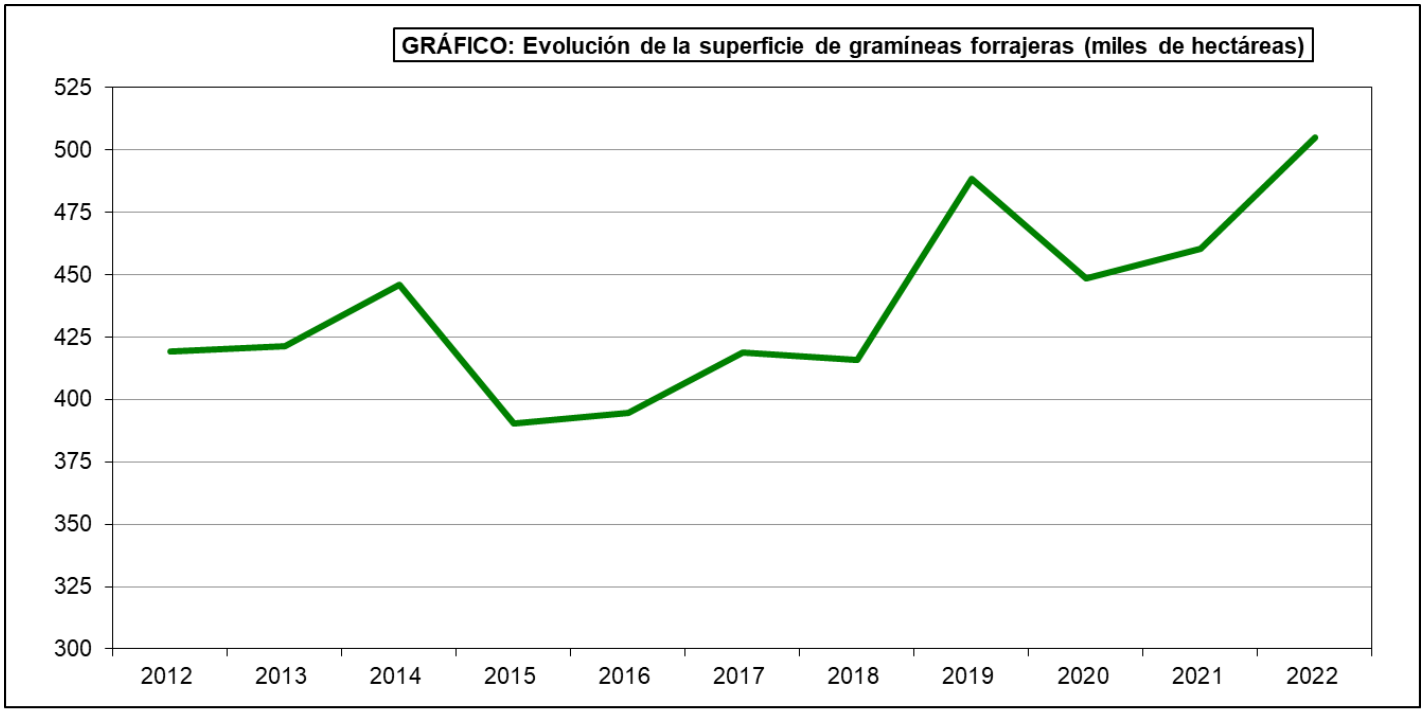
GRÁFICO: Evolución de la superficie de gramíneas forrajeras (miles de hectáreas)
525
500
475
450
425
400
375
350
325
300
2012
2013
2014
2015
2016
2017
2018
2019
2020
2021
2022

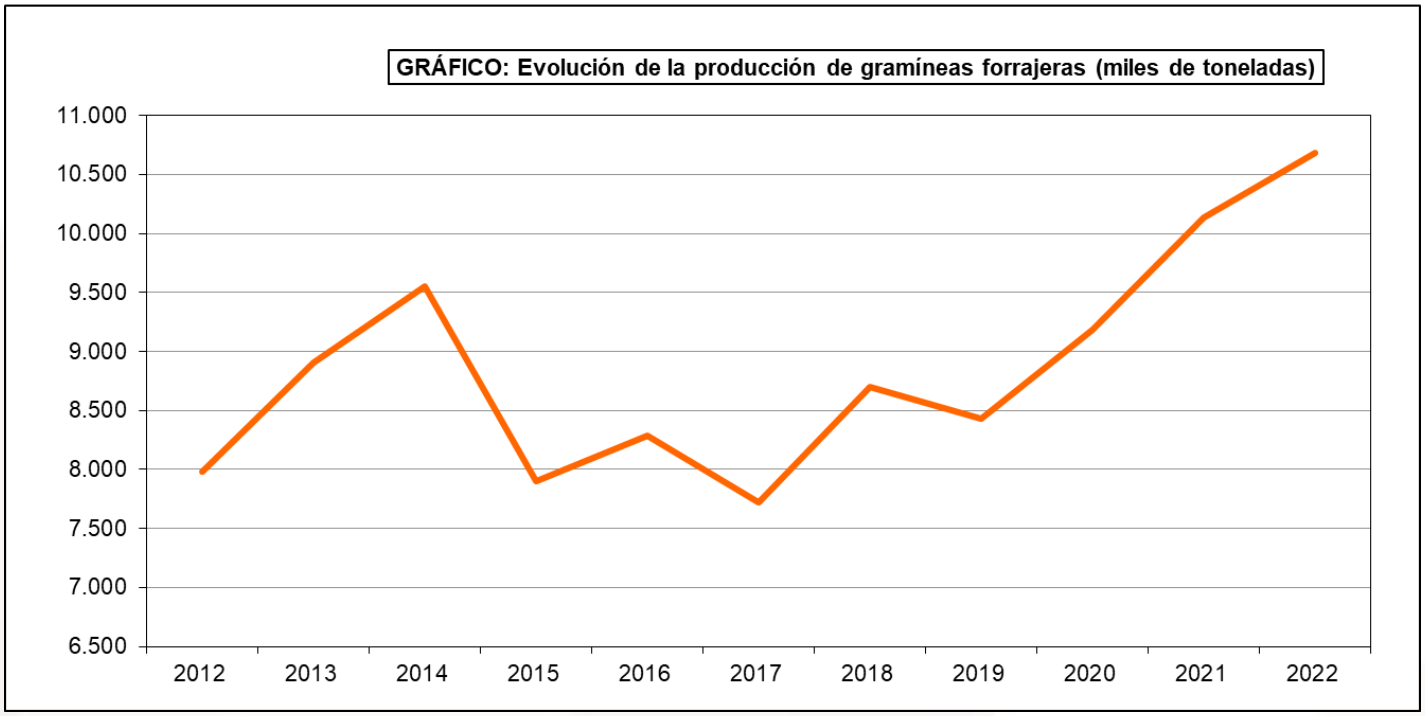
GRÁFICO: Evolución de la producción de gramíneas forrajeras (miles de toneladas)
11.000
10.500
10.000
9.500
9.000
8.500
8.000
7.500
7.000
6.500
2012
2013
2014
2015
2016
2017
2018
2019
2020
2021
2022

7.5.4. CULTIVOS FORRAJEROS-GRAMÍNEAS FORRAJERAS-CEREALES DE INVIERNO PARA FORRAJE: Análisis provincial de superficie, rendimiento y producción en verde, 2022

Provincias y Comunidades Autónomas	Superficie (ha)					Superficie cosechada		
	Cosechada		Pastada solamente		Total	Rendimiento en verde (kg/ha)		Producción en verde (t)
	Secano	Regadío	Secano	Regadío		Secano	Regadío	
A Coruña	190	–	–	–	190	16.945	–	3.219
Lugo	377	–	–	–	377	18.650	–	7.031
Ourense	179	–	–	–	179	17.000	–	3.043
Pontevedra	55	–	–	–	55	18.850	–	1.037
GALICIA	**801**	**–**	**–**	**–**	**801**	**17.891**	**–**	**14.330**
P. DE ASTURIAS	**2**	**–**	**–**	**–**	**2**	**18.030**	**–**	**36**
CANTABRIA	**3**	**–**	**–**	**–**	**3**	**15.000**	**22.000**	**45**
Alava	15	–	–	–	15	22.470	–	337
Guipúzcoa	10	–	–	–	10	18.500	–	185
Vizcaya	215	–	–	–	215	24.000	–	5.160
PAÍS VASCO	**240**	**–**	**–**	**–**	**240**	**23.675**	**–**	**5.682**
NAVARRA	**380**	**955**	**–**	**–**	**1.335**	**13.901**	**21.116**	**25.448**
LA RIOJA	**141**	**74**	**–**	**–**	**215**	**13.600**	**22.500**	**3.583**
Huesca	33	20	1	–	54	8.500	22.000	721
Teruel	57	8	24	–	89	6.198	12.200	451
Zaragoza	45	7	2	–	54	7.200	18.143	451
ARAGÓN	**135**	**35**	**27**	**–**	**197**	**7.095**	**18.989**	**1.623**
Barcelona	6.298	444	–	–	6.742	8.433	19.324	61.690
Girona	5.964	1.547	–	–	7.511	13.736	25.041	120.686
Lleida	7.713	3.000	–	–	10.713	6.986	19.686	112.939
Tarragona	2.641	220	–	–	2.861	7.791	15.205	23.922
CATALUÑA	**22.616**	**5.211**	**–**	**–**	**27.827**	**9.263**	**21.056**	**319.237**
BALEARES	**3.186**	**–**	**17.970**	**–**	**21.156**	**9.100**	**–**	**28.990**
Avila	5.880	–	–	–	5.880	9.860	–	57.977
Burgos	61	14	–	–	75	11.000	28.000	1.063
León	6.572	193	–	–	6.765	6.020	15.900	42.632
Palencia	2.754	966	–	–	3.720	8.020	11.000	32.713
Salamanca	32.518	247	–	–	32.765	32.000	48.000	1.052.432
Segovia	10.831	260	–	–	11.091	8.000	20.000	91.848
Soria	–	–	–	–	–	–	–	–
Valladolid	7.097	–	–	–	7.097	8.293	–	58.855
Zamora	25.599	63	–	–	25.662	15.000	25.000	385.560
CASTILLA Y LEÓN	**91.312**	**1.743**	**–**	**–**	**93.055**	**18.512**	**18.771**	**1.723.080**

7.5.4. CULTIVOS FORRAJEROS-GRAMÍNEAS FORRAJERAS-CEREALES DE INVIERNO PARA FORRAJE: Análisis provincial de superficie, rendimiento y producción en verde, 2022

Provincias y Comunidades Autónomas	Superficie (ha)					Superficie cosechada		
	Cosechada		Pastada solamente		Total	Rendimiento en verde (kg/ha)		Producción en verde (t)
	Secano	Regadío	Secano	Regadío		Secano	Regadío	
MADRID	**324**	**64**	**–**	**–**	**388**	**13.000**	**29.000**	**6.068**
Albacete	1.237	873	–	–	2.110	5.000	24.000	27.137
Ciudad Real	2.024	131	–	–	2.155	7.600	25.000	18.657
Cuenca	–	–	34	–	34	–	–	–
Guadalajara	348	8	–	–	356	3.000	8.000	1.108
Toledo	3.534	750	–	–	4.284	–	–	–
CASTILLA-LA MANCHA	**7.143**	**1.762**	**34**	**–**	**8.939**	**3.166**	**13.786**	**46.902**
Alicante	21	41	–	–	62	–	19.000	779
Castellón	143	13	–	–	156	2.250	11.000	465
Valencia	–	–	–	–	–	–	–	–
C. VALENCIANA	**164**	**54**	**–**	**–**	**218**	**1.962**	**17.074**	**1.244**
R. DE MURCIA	**7**	**12**	**–**	**–**	**19**	**6.000**	**21.000**	**294**
Badajoz	32.658	184	7.653	–	40.495	13.925	16.710	457.837
Cáceres	6.441	–	1.208	–	7.649	10.924	–	70.361
EXTREMADURA	**39.099**	**184**	**8.861**	**–**	**48.144**	**13.431**	**16.710**	**528.198**
Almería	1.360	–	–	–	1.360	1.200	–	1.632
Cádiz	6.624	654	–	–	7.278	3.000	8.000	25.104
Córdoba	20.485	417	–	–	20.902	3.750	11.000	81.405
Granada	876	42	–	–	918	2.254	28.095	3.154
Huelva	9.900	89	–	–	9.989	4.000	18.000	41.202
Jaén	2.055	357	–	–	2.412	7.300	12.800	19.571
Málaga	3.290	290	–	–	3.580	4.000	12.000	16.640
Sevilla	2.230	215	–	–	2.445	8.370	21.150	23.212
ANDALUCÍA	**46.820**	**2.064**	**–**	**–**	**48.884**	**3.988**	**12.208**	**211.920**
Las Palmas	240	6	–	–	246	4.007	15.000	1.053
S.C. de Tenerife	423	26	–	–	449	3.111	15.000	1.707
CANARIAS	**663**	**32**	**–**	**–**	**695**	**3.435**	**15.000**	**2.760**
ESPAÑA	**213.036**	**12.190**	**26.892**	**–**	**252.118**	**12.666**	**18.130**	**2.919.440**

7.5.5. CULTIVOS FORRAJEROS-GRAMÍNEAS FORRAJERAS-MAÍZ FORRAJERO:
Análisis provincial de superficie, rendimiento y producción en verde, 2022

Provincias y Comunidades Autónomas	Superficie (hectáreas)			Rendimiento (kg/ha)		Producción en verde
	Secano	Regadío	Total	Secano	Regadío	(toneladas)
A Coruña	44.896	226	45.122	30.100	–	1.351.369
Lugo	20.378	310	20.688	24.725	25.000	511.596
Ourense	722	7	729	31.710	–	22.895
Pontevedra	5.261	24	5.285	33.000	52.500	174.873
GALICIA	**71.257**	**567**	**71.824**	**28.793**	**15.891**	**2.060.733**
P. DE ASTURIAS	**6.891**	**–**	**6.891**	**42.000**	**–**	**289.422**
CANTABRIA	**3.498**	**51**	**3.549**	**55.000**	**55.000**	**195.195**
Alava	24	573	597	10.590	31.020	18.029
Guipúzcoa	230	–	230	44.000	–	10.120
Vizcaya	221	–	221	32.000	–	7.072
PAÍS VASCO	**475**	**573**	**1.048**	**36.729**	**31.020**	**35.221**
NAVARRA	**1.563**	**3.851**	**5.414**	**18.856**	**42.386**	**192.700**
LA RIOJA	**–**	**54**	**54**	**–**	**49.000**	**2.646**
Huesca	12	1.461	1.473	29.000	55.000	80.703
Teruel	104	340	444	17.635	46.947	17.796
Zaragoza	–	137	137	33.150	47.496	6.507
ARAGÓN	**116**	**1.938**	**2.054**	**18.811**	**53.057**	**105.006**
Barcelona	1.282	311	1.593	15.212	39.260	31.712
Girona	947	3.570	4.517	20.768	45.068	180.560
Lleida	19	4.002	4.021	13.332	53.511	214.404
Tarragona	–	1	1	–	24.000	24
CATALUÑA	**2.248**	**7.884**	**10.132**	**17.537**	**49.122**	**426.700**
BALEARES	**–**	**72**	**72**	**–**	**36.300**	**2.600**
Avila	–	630	630	–	63.883	40.246
Burgos	37	542	579	9.500	34.000	18.780
León	–	3.300	3.300	–	63.000	207.900
Palencia	–	3.382	3.382	–	55.044	186.159
Salamanca	–	151	151	–	50.000	7.550
Segovia	–	254	254	–	53.000	13.462
Soria	–	–	–	–	–	–
Valladolid	–	455	455	–	73.000	33.215
Zamora	154	2.030	2.184	2.000	20.000	40.908
CASTILLA Y LEÓN	**191**	**10.744**	**10.935**	**3.453**	**50.964**	**548.220**

7.5.5. CULTIVOS FORRAJEROS-GRAMÍNEAS FORRAJERAS-MAÍZ FORRAJERO:
Análisis provincial de superficie, rendimiento y producción en verde, 2022

Provincias y Comunidades Autónomas	Superficie (hectáreas)			Rendimiento (kg/ha)		Producción en verde (toneladas)
	Secano	Regadío	Total	Secano	Regadío	
MADRID	**–**	**45**	**45**	**–**	**51.500**	**2.317**
Albacete	–	800	800	–	59.000	47.200
Ciudad Real	–	65	65	–	46.000	2.990
Cuenca	–	–	–	–	–	–
Guadalajara	–	–	–	–	–	–
Toledo	–	5.008	5.008	–	52.000	260.416
CASTILLA-LA MANCHA	**–**	**5.873**	**5.873**	**–**	**52.887**	**310.606**
Alicante	–	22	22	–	27.000	594
Castellón	17	4	21	5.000	20.000	165
Valencia	55	116	171	4.000	14.495	1.901
C. VALENCIANA	**72**	**142**	**214**	**4.236**	**16.587**	**2.660**
R. DE MURCIA	**1**	**78**	**79**	**5.500**	**41.200**	**3.219**
Badajoz	–	229	229	–	68.550	15.698
Cáceres	–	234	234	–	66.665	15.600
EXTREMADURA	**–**	**463**	**463**	**–**	**67.597**	**31.298**
Almería	–	–	–	–	–	–
Cádiz	40	620	660	6.000	14.750	9.385
Córdoba	–	–	–	–	–	–
Granada	–	117	117	–	50.979	5.965
Huelva	–	63	63	–	40.000	2.520
Jaén	1	1	2	20.000	33.500	54
Málaga	1	136	137	5.000	25.000	3.405
Sevilla	2	74	76	–	41.400	3.064
ANDALUCÍA	**44**	**1.011**	**1.055**	**6.023**	**23.864**	**24.393**
Las Palmas	109	130	239	4.830	15.000	2.478
S.C. de Tenerife	109	51	160	5.185	20.000	1.596
CANARIAS	**218**	**181**	**399**	**5.008**	**16.409**	**4.074**
ESPAÑA	**86.574**	**33.527**	**120.101**	**30.314**	**48.099**	**4.237.010**

7.5.6. CULTIVOS FORRAJEROS-GRAMÍNEAS FORRAJERAS-SORGO FORRAJERO:
Análisis provincial de superficie, rendimiento y producción en verde, 2022

Provincias y Comunidades Autónomas	Superficie (hectáreas)			Rendimiento (kg/ha)		Producción en verde (toneladas)
	Secano	Regadío	Total	Secano	Regadío	
A Coruña	4	–	4	8.200	–	33
Lugo	9	–	9	31.000	–	279
Ourense	7	–	7	29.400	–	206
Pontevedra	8	–	8	28.950	–	232
GALICIA	**28**	**–**	**28**	**26.757**	**–**	**750**
P. DE ASTURIAS	**9**	**–**	**9**	**29.950**	**–**	**270**
CANTABRIA	**12**	**–**	**12**	**24.000**	**–**	**288**
Alava	53	–	53	30.000	–	1.590
Guipúzcoa	2	–	2	15.100	–	30
Vizcaya	1	–	1	15.200	–	15
PAÍS VASCO	**56**	**–**	**56**	**29.204**	**–**	**1.635**
NAVARRA	**51**	**128**	**179**	**4.912**	**34.688**	**4.691**
LA RIOJA	**–**	**–**	**–**	**–**	**–**	**–**
Huesca	–	15	15	–	33.000	495
Teruel	43	27	70	14.280	31.938	1.476
Zaragoza	–	–	–	–	–	–
ARAGÓN	**43**	**42**	**85**	**14.280**	**32.317**	**1.971**
Barcelona	2.381	80	2.461	6.417	42.761	18.700
Girona	764	241	1.005	13.796	30.478	17.885
Lleida	93	93	186	5.467	25.357	2.867
Tarragona	4	–	4	10.000	–	40
CATALUÑA	**3.242**	**414**	**3.656**	**8.133**	**31.701**	**39.492**
BALEARES	**–**	**–**	**–**	**–**	**–**	**–**
Avila	–	8	8	–	47.300	378
Burgos	10	2	12	16.000	36.000	232
León	54	6	60	400	44.100	286
Palencia	–	4	4	–	38.850	155
Salamanca	21	–	21	56.000	–	1.176
Segovia	–	3	3	–	21.000	63
Soria	–	–	–	–	–	–
Valladolid	–	–	–	–	–	–
Zamora	48	–	48	3.500	–	168
CASTILLA Y LEÓN	**133**	**23**	**156**	**11.471**	**40.583**	**2.458**

7.5.6. CULTIVOS FORRAJEROS-GRAMÍNEAS FORRAJERAS-SORGO FORRAJERO:
Análisis provincial de superficie, rendimiento y producción en verde, 2022

Provincias y Comunidades Autónomas	Superficie (hectáreas)			Rendimiento (kg/ha)		Producción en verde (toneladas)
	Secano	Regadío	Total	Secano	Regadío	
MADRID	**–**	**–**	**–**	**–**	**–**	**–**
Albacete	–	–	–	–	–	–
Ciudad Real	–	–	–	–	–	–
Cuenca	–	–	–	–	–	–
Guadalajara	–	–	–	–	–	–
Toledo	–	6	6	–	–	–
CASTILLA-LA MANCHA	**–**	**6**	**6**	**–**	**–**	**–**
Alicante	–	–	–	–	–	–
Castellón	–	–	–	–	–	–
Valencia	–	–	–	–	–	–
C. VALENCIANA	**–**	**–**	**–**	**–**	**–**	**–**
R. DE MURCIA	**–**	**5**	**5**	**10.500**	**36.400**	**182**
Badajoz	–	132	132	–	57.840	7.635
Cáceres	–	161	161	–	50.000	8.050
EXTREMADURA	**–**	**293**	**293**	**–**	**53.532**	**15.685**
Almería	–	–	–	–	–	–
Cádiz	740	440	1.180	2.500	6.000	4.490
Córdoba	–	–	–	–	–	–
Granada	–	25	25	–	9.000	225
Huelva	–	–	–	–	–	–
Jaén	–	2	2	–	26.000	52
Málaga	4	–	4	4.000	–	16
Sevilla	6	15	21	5.400	12.600	221
ANDALUCÍA	**750**	**482**	**1.232**	**2.531**	**6.444**	**5.004**
Las Palmas	–	–	–	–	–	–
S.C. de Tenerife	–	6	6	–	20.000	120
CANARIAS	**–**	**6**	**6**	**–**	**20.000**	**120**
ESPAÑA	**4.324**	**1.399**	**5.723**	**7.770**	**27.840**	**72.546**

7.5.7. CULTIVOS FORRAJEROS-GRAMÍNEAS FORRAJERAS-BALLICO:
Análisis provincial de superficie, rendimiento y producción en verde, 2022

Provincias y Comunidades Autónomas	Superficie (ha)					Superficie cosechada		
	Cosechada		Pastada solamente		Total	Rendimiento en verde (kg/ha)		Producción en verde (t)
	Secano	Regadío	Secano	Regadío		Secano	Regadío	
A Coruña	23.716	53	–	–	23.769	21.600	21.600	513.411
Lugo	18.555	95	–	–	18.650	21.500	21.500	400.975
Ourense	26	–	–	–	26	21.800	–	567
Pontevedra	2.585	–	–	–	2.585	21.625	–	55.901
GALICIA	**44.882**	**148**	**–**	**–**	**45.030**	**21.560**	**21.536**	**970.854**
P. DE ASTURIAS	**8.738**	**–**	**–**	**–**	**8.738**	**28.000**	**–**	**244.664**
CANTABRIA	**3.994**	**5**	**–**	**–**	**3.999**	**16.000**	**46.000**	**64.134**
Alava	430	–	–	–	430	24.000	–	10.320
Guipúzcoa	25	–	–	–	25	21.400	–	535
Vizcaya	80	–	–	–	80	25.410	–	2.033
PAÍS VASCO	**535**	**–**	**–**	**–**	**535**	**24.089**	**–**	**12.888**
NAVARRA	**3.833**	**1.196**	**–**	**–**	**5.029**	**28.503**	**41.268**	**158.609**
LA RIOJA	**116**	**242**	**–**	**–**	**358**	**25.000**	**40.000**	**12.580**
Huesca	2.251	4.969	250	–	7.470	10.500	30.000	172.706
Teruel	25	230	193	–	448	14.900	29.000	7.042
Zaragoza	223	2.287	223	571	3.304	8.650	22.194	52.687
ARAGÓN	**2.499**	**7.486**	**666**	**571**	**11.222**	**10.379**	**27.585**	**232.435**
Barcelona	6.084	549	1.502	6	8.141	10.448	39.963	85.505
Girona	5.534	2.176	145	58	7.913	16.465	39.957	178.064
Lleida	1.309	2.603	32	3	3.947	9.674	47.564	136.472
Tarragona	33	125	–	–	158	12.000	30.000	4.146
CATALUÑA	**12.960**	**5.453**	**1.679**	**67**	**20.159**	**12.943**	**43.361**	**404.187**
BALEARES	**1.489**	**–**	**2.979**	**–**	**4.468**	**17.000**	**–**	**25.318**
Avila	1.623	131	–	–	1.754	8.370	21.680	16.425
Burgos	792	36	–	–	828	15.500	30.000	13.356
León	1.115	514	–	–	1.629	8.600	21.930	20.861
Palencia	2.368	645	–	–	3.013	4.850	25.280	27.790
Salamanca	12.041	431	–	–	12.472	43.500	83.000	559.557
Segovia	586	53	–	–	639	8.000	19.000	5.695
Soria	173	1	74	–	248	10.000	24.000	1.754
Valladolid	360	238	–	–	598	6.500	11.000	4.958
Zamora	2.645	356	–	–	3.001	5.000	14.000	18.209
CASTILLA Y LEÓN	**21.703**	**2.405**	**74**	**–**	**24.182**	**27.310**	**31.561**	**668.605**

7.5.7. CULTIVOS FORRAJEROS-GRAMÍNEAS FORRAJERAS-BALLICO:
Análisis provincial de superficie, rendimiento y producción en verde, 2022

Provincias y Comunidades Autónomas	Superficie (ha)					Superficie cosechada		
	Cosechada		Pastada solamente		Total	Rendimiento en verde (kg/ha)		Producción en verde (t)
	Secano	Regadío	Secano	Regadío		Secano	Regadío	
MADRID	**105**	**21**	**–**	**–**	**126**	**16.550**	**36.125**	**2.496**
Albacete	39	778	–	–	817	7.000	29.000	22.835
Ciudad Real	204	124	–	–	328	7.000	26.000	4.652
Cuenca	9	59	13	30	111	5.100	22.500	1.373
Guadalajara	25	6	–	–	31	4.000	12.000	172
Toledo	4.162	1.523	–	–	5.685	–	–	–
CASTILLA-LA MANCHA	**4.439**	**2.490**	**13**	**30**	**6.972**	**416**	**10.918**	**29.032**
Alicante	–	93	–	–	93	–	23.000	2.139
Castellón	23	4	–	–	27	2.250	11.000	96
Valencia	10	16	–	–	26	4.200	16.000	298
C. VALENCIANA	**33**	**113**	**–**	**–**	**146**	**2.841**	**21.584**	**2.533**
R. DE MURCIA	**32**	**4**	**–**	**–**	**36**	**14.500**	**42.700**	**635**
Badajoz	542	179	2.170	268	3.159	12.120	22.276	10.556
Cáceres	178	570	711	856	2.315	10.908	22.276	14.639
EXTREMADURA	**720**	**749**	**2.881**	**1.124**	**5.474**	**11.820**	**22.276**	**25.195**
Almería	–	–	–	–	–	–	–	–
Cádiz	–	–	–	–	–	–	–	–
Córdoba	238	198	–	–	436	7.500	25.000	6.735
Granada	16	50	–	–	66	7.582	11.000	671
Huelva	63	26	–	–	89	7.000	16.000	857
Jaén	11	39	–	–	50	8.000	18.000	790
Málaga	51	30	–	–	81	4.000	15.000	654
Sevilla	668	153	–	–	821	8.100	16.650	7.958
ANDALUCÍA	**1.047**	**496**	**–**	**–**	**1.543**	**7.689**	**19.386**	**17.665**
Las Palmas	–	–	–	–	–	–	–	–
S.C. de Tenerife	–	–	–	–	–	–	–	–
CANARIAS	**–**	**–**	**–**	**–**	**–**	**–**	**–**	**–**
ESPAÑA	**107.125**	**20.808**	**8.292**	**1.792**	**138.017**	**20.851**	**30.669**	**2.871.830**

7.5.8. CULTIVOS FORRAJEROS-OTRAS GRAMÍNEAS FORRAJERAS:
Análisis provincial de superficie, rendimiento y producción en verde, 2022

Provincias y Comunidades Autónomas	Superficie (ha)					Superficie cosechada		
	Cosechada		Pastada solamente		Total	Rendimiento en verde (kg/ha)		Producción en verde (t)
	Secano	Regadío	Secano	Regadío		Secano	Regadío	
A Coruña	–	–	–	–	–	–	–	–
Lugo	–	–	–	–	–	–	–	–
Ourense	1	–	–	–	1	20.500	–	21
Pontevedra	1.320	–	–	–	1.320	7.850	–	10.362
GALICIA	**1.321**	**–**	**–**	**–**	**1.321**	**7.860**	**–**	**10.383**
P. DE ASTURIAS	**–**	**–**	**–**	**–**	**–**	**–**	**–**	**–**
CANTABRIA	**714**	**–**	**–**	**–**	**714**	**9.000**	**14.000**	**6.426**
Alava	26	–	–	–	26	33.080	–	860
Guipúzcoa	3	–	–	–	3	20.330	–	61
Vizcaya	–	–	–	–	–	–	–	–
PAÍS VASCO	**29**	**–**	**–**	**–**	**29**	**31.761**	**–**	**921**
NAVARRA	**88**	**1.403**	**–**	**–**	**1.491**	**17.716**	**28.458**	**41.486**
LA RIOJA	**–**	**–**	**–**	**–**	**–**	**–**	**–**	**–**
Huesca	1.370	5.465	1.368	–	8.203	12.000	31.000	185.855
Teruel	211	175	631	–	1.017	7.800	17.972	4.792
Zaragoza	381	6.185	181	1.056	7.803	5.661	20.356	128.056
ARAGÓN	**1.962**	**11.825**	**2.180**	**1.056**	**17.023**	**10.317**	**25.240**	**318.703**
Barcelona	389	9	–	–	398	10.068	41.619	4.291
Girona	73	53	–	–	126	12.801	26.453	2.337
Lleida	308	3.804	–	–	4.112	8.111	40.210	155.456
Tarragona	55	50	–	–	105	9.674	20.000	1.532
CATALUÑA	**825**	**3.916**	**–**	**–**	**4.741**	**9.553**	**39.769**	**163.616**
BALEARES	**–**	**–**	**–**	**–**	**–**	**–**	**–**	**–**
Avila	2	60	–	–	62	–	–	–
Burgos	34	–	–	–	34	15.000	–	510
León	6	–	–	–	6	4.515	–	27
Palencia	68	158	–	–	226	4.100	8.080	1.555
Salamanca	28	28	–	–	56	36.286	72.571	3.048
Segovia	2	9	–	–	11	7.000	25.000	239
Soria	19	24	19	–	62	10.000	24.000	766
Valladolid	1	5	1	–	7	10.000	32.000	170
Zamora	6	7	–	–	13	3.500	15.000	126
CASTILLA Y LEÓN	**166**	**291**	**20**	**–**	**477**	**12.451**	**15.033**	**6.441**

7.5.8. CULTIVOS FORRAJEROS-OTRAS GRAMÍNEAS FORRAJERAS:
Análisis provincial de superficie, rendimiento y producción en verde, 2022

Provincias y Comunidades Autónomas	Superficie (ha)					Superficie cosechada		
	Cosechada		Pastada solamente		Total	Rendimiento en verde (kg/ha)		Producción en verde (t)
	Secano	Regadío	Secano	Regadío		Secano	Regadío	
MADRID	**8**	**92**	**–**	**–**	**100**	**12.000**	**28.750**	**2.741**
Albacete	–	3	–	–	3	–	25.000	75
Ciudad Real	4	16	–	–	20	7.500	28.500	486
Cuenca	–	–	6	–	6	–	–	–
Guadalajara	3	–	–	–	3	4.000	–	12
Toledo	–	23	–	–	23	–	–	–
CASTILLA-LA MANCHA	**7**	**42**	**6**	**–**	**55**	**6.000**	**12.643**	**573**
Alicante	–	–	–	–	–	–	–	–
Castellón	76	22	–	–	98	2.250	11.000	413
Valencia	–	–	–	–	–	–	–	–
C. VALENCIANA	**76**	**22**	**–**	**–**	**98**	**2.250**	**11.000**	**413**
R. DE MURCIA	**15**	**–**	**–**	**–**	**15**	**6.200**	**–**	**93**
Badajoz	913	–	491	–	1.404	10.908	–	9.959
Cáceres	942	–	508	–	1.450	9.817	–	9.248
EXTREMADURA	**1.855**	**–**	**999**	**–**	**2.854**	**10.354**	**–**	**19.207**
Almería	202	46	–	–	248	1.107	2.240	327
Cádiz	190	420	–	–	610	2.000	8.000	3.740
Córdoba	–	–	–	–	–	–	–	–
Granada	–	19	–	–	19	–	24.042	457
Huelva	47	22	–	–	69	10.000	21.000	932
Jaén	–	–	–	–	–	–	–	–
Málaga	–	–	–	–	–	–	–	–
Sevilla	143	33	–	–	176	7.200	14.400	1.505
ANDALUCÍA	**582**	**540**	**–**	**–**	**1.122**	**3.614**	**8.995**	**6.961**
Las Palmas	24	9	–	–	33	4.782	15.000	249
S.C. de Tenerife	2	8	–	–	10	3.111	20.000	165
CANARIAS	**26**	**17**	**–**	**–**	**43**	**4.653**	**17.353**	**414**
ESPAÑA	**7.674**	**18.148**	**3.205**	**1.056**	**30.083**	**9.293**	**27.941**	**578.378**

7.5.9.1. CULTIVOS FORRAJEROS-LEGUMINOSAS FORRAJERAS-ALFALFA:
Serie histórica de superficie cosechada, rendimiento, producción en verde, precio y valor

Años	Superficie (miles de hectáreas)	Rendimiento (qm/ha)	Producción en verde (miles de toneladas)	Precio medio percibido por los agricultores (euros/100kg)	Valor (miles de euros) (1)
2012	261,5	395,5	10.343	16,62	400.521
2013	248,8	434,3	10.807	16,60	417.975
2014	247,6	408,9	10.127	14,80	348.511
2015	257,0	376,1	9.665	15,13	340.064
2016	270,9	411,4	11.144	13,67	354.947
2017	266,0	334,9	8.908	13,50	279.675
2018	260,3	380,3	9.901	13,93	320.741
2019	259,3	350,7	9.094	16,13	341.774
2020	255,9	376,1	9.624	15,54	348.475
2021	243,9	381,3	9.300	15,22	329.796
2022	220,8	346,4	7.649	23,83	424.705

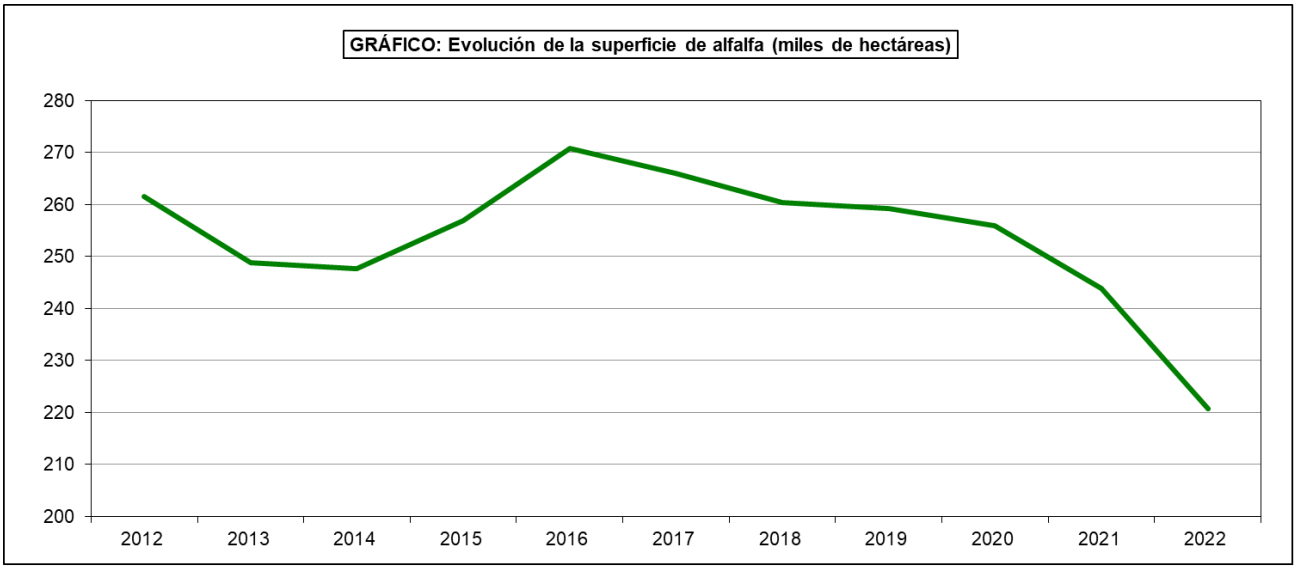
GRÁFICO: Evolución de la superficie de alfalfa (miles de hectáreas)
280
270
260
250
240
230
220
210
200
2012
2013
2014
2015
2016
2017
2018
2019
2020
2021
2022

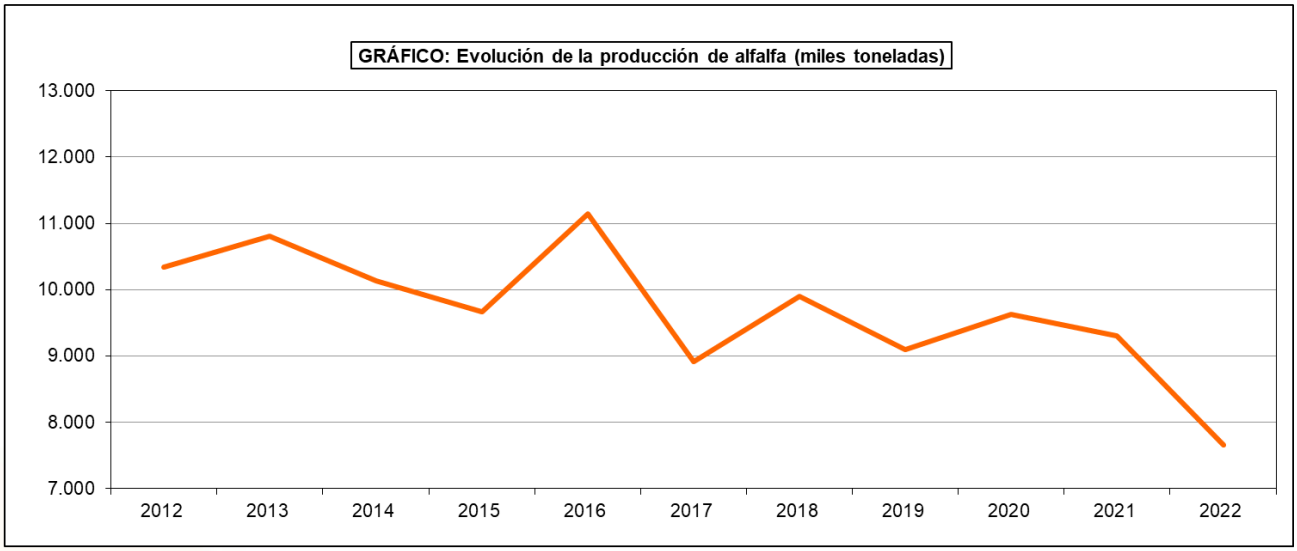
GRÁFICO: Evolución de la producción de alfalfa (miles toneladas)
13.000
12.000
11.000
10.000
9.000
8.000
7.000
2012
2013
2014
2015
2016
2017
2018
2019
2020
2021
2022

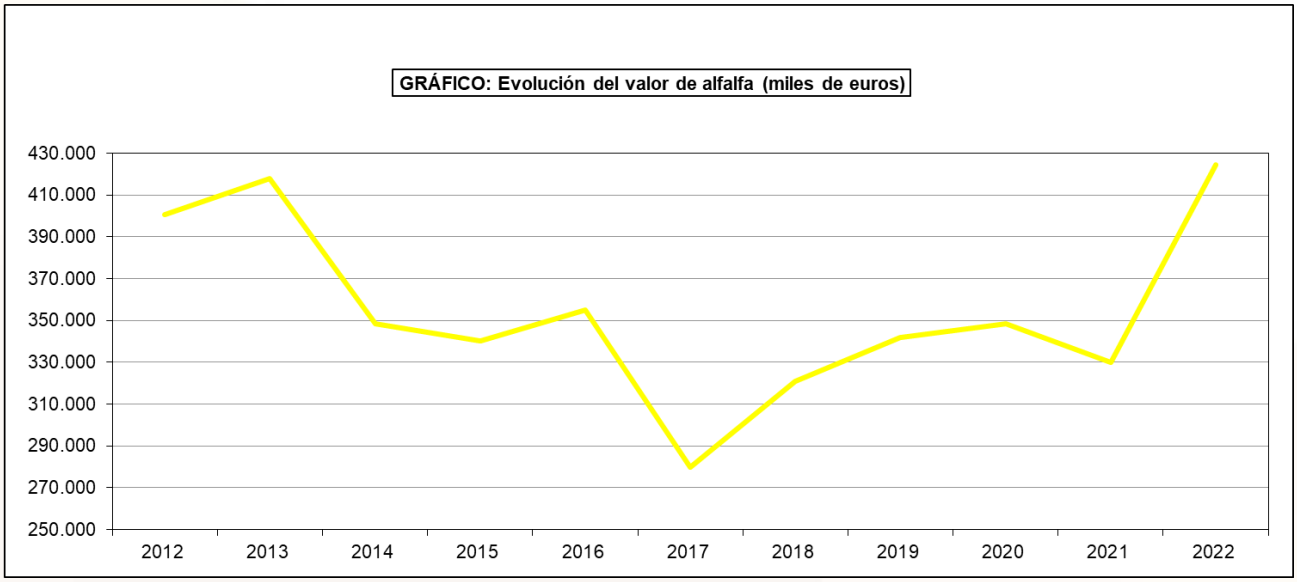
GRÁFICO: Evolución del valor de alfalfa (miles de euros)
430.000
410.000
390.000
370.000
350.000
330.000
310.000
290.000
270.000
250.000
2012
2013
2014
2015
2016
2017
2018
2019
2020
2021
2022

7.5.9.2. CULTIVOS FORRAJEROS-LEGUMINOSAS FORRAJERAS-ALFALFA:
Análisis provincial de superficie, rendimiento y producción en verde, 2022

Provincias y Comunidades Autónomas	Superficie (ha)					Superficie cosechada		
	Cosechada		Pastada solamente		Total	Rendimiento en verde (kg/ha)		Producción en verde (t)
	Secano	Regadío	Secano	Regadío		Secano	Regadío	
A Coruña	168	22	–	–	190	23.275	23.450	4.426
Lugo	59	25	–	–	84	8.300	8.300	697
Ourense	2	9	–	–	11	9.500	–	19
Pontevedra	27	–	–	–	27	25.880	–	699
GALICIA	**256**	**56**	**–**	**–**	**312**	**19.991**	**12.918**	**5.841**
P. DE ASTURIAS	**68**	**–**	**–**	**–**	**68**	**30.000**	**–**	**2.040**
CANTABRIA	**128**	**12**	**–**	**–**	**140**	**13.000**	**21.550**	**1.923**
Alava	508	9	–	–	517	37.600	48.000	19.533
Guipúzcoa	50	–	–	–	50	32.000	–	1.600
Vizcaya	57	–	–	–	57	38.960	–	2.221
PAÍS VASCO	**615**	**9**	**–**	**–**	**624**	**37.271**	**48.000**	**23.354**
NAVARRA	**446**	**4.180**	**–**	**–**	**4.626**	**9.256**	**43.620**	**186.459**
LA RIOJA	**237**	**605**	**–**	**–**	**842**	**12.000**	**49.000**	**32.489**
Huesca	4.665	24.018	3.110	–	31.793	17.000	47.000	1.208.151
Teruel	4.439	1.416	1.641	–	7.496	8.860	25.166	74.965
Zaragoza	1.673	33.038	1.114	166	35.991	8.860	50.230	1.674.322
ARAGÓN	**10.777**	**58.472**	**5.865**	**166**	**75.280**	**12.384**	**48.296**	**2.957.438**
Barcelona	2.532	285	186	–	3.003	9.848	46.800	38.273
Girona	4.688	2.109	21	8	6.826	9.428	28.761	104.855
Lleida	3.706	15.251	48	3	19.008	8.351	55.150	872.041
Tarragona	144	64	–	–	208	17.000	35.000	4.688
CATALUÑA	**11.070**	**17.709**	**255**	**11**	**29.045**	**9.262**	**51.800**	**1.019.857**
BALEARES	**–**	**817**	**–**	**–**	**817**	**–**	**37.600**	**30.719**
Avila	–	903	–	–	903	–	58.600	52.916
Burgos	6.160	1.305	–	–	7.465	12.000	45.000	132.645
León	3.902	5.388	–	–	9.290	5.160	51.600	298.155
Palencia	19.039	8.981	–	–	28.020	11.800	33.600	526.422
Salamanca	–	709	–	–	709	–	46.000	32.614
Segovia	–	485	–	–	485	–	55.000	26.675
Soria	853	131	–	–	984	15.000	50.000	19.345
Valladolid	15.665	4.305	–	–	19.970	9.680	61.600	416.825
Zamora	8.373	4.686	–	–	13.059	4.000	40.000	220.932
CASTILLA Y LEÓN	**53.992**	**26.893**	**–**	**–**	**80.885**	**9.569**	**44.989**	**1.726.529**

7.5.9.2. CULTIVOS FORRAJEROS-LEGUMINOSAS FORRAJERAS-ALFALFA:
Análisis provincial de superficie, rendimiento y producción en verde, 2021

Provincias y Comunidades Autónomas	Superficie (ha)					Superficie cosechada		
	Cosechada		Pastada solamente		Total	Rendimiento en verde (kg/ha)		Producción en verde (t)
	Secano	Regadío	Secano	Regadío		Secano	Regadío	
MADRID	**81**	**1.682**	**–**	**–**	**1.763**	**31.000**	**77.315**	**132.555**
Albacete	–	5.790	–	–	5.790	–	65.000	376.350
Ciudad Real	–	486	–	–	486	–	56.000	27.216
Cuenca	66	472	5	–	543	12.700	59.500	28.922
Guadalajara	1.121	169	–	–	1.290	18.000	50.000	28.628
Toledo	8.289	5.387	–	–	13.676	17.500	70.000	522.147
CASTILLA-LA MANCHA	**9.476**	**12.304**	**5**	**–**	**21.785**	**17.526**	**66.417**	**983.263**
Alicante	17	820	–	–	837	6.000	61.000	50.122
Castellón	246	75	–	–	321	10.000	45.000	5.835
Valencia	81	166	–	–	247	6.000	32.000	5.798
C. VALENCIANA	**344**	**1.061**	**–**	**–**	**1.405**	**8.860**	**55.332**	**61.755**
R. DE MURCIA	**3**	**447**	**–**	**–**	**450**	**56.500**	**71.300**	**32.041**
Badajoz	–	1.933	–	102	2.035	–	57.783	111.695
Cáceres	–	309	–	16	325	–	52.040	16.080
EXTREMADURA	**–**	**2.242**	**–**	**118**	**2.360**	**–**	**56.991**	**127.775**
Almería	–	34	–	–	34	–	58.441	1.987
Cádiz	70	1.496	–	–	1.566	20.000	40.000	61.240
Córdoba	–	580	–	–	580	–	60.000	34.800
Granada	1	2.031	–	–	2.032	7.273	54.646	110.993
Huelva	23	54	–	–	77	10.000	14.000	986
Jaén	–	794	–	–	794	–	50.000	39.700
Málaga	9	223	–	–	232	5.000	15.000	3.390
Sevilla	66	1.378	–	–	1.444	12.600	50.400	70.283
ANDALUCÍA	**169**	**6.590**	**–**	**–**	**6.759**	**14.875**	**48.690**	**323.379**
Las Palmas	4	24	–	–	28	5.940	37.956	934
S.C. de Tenerife	–	20	–	–	20	–	35.000	700
CANARIAS	**4**	**44**	**–**	**–**	**48**	**5.940**	**36.612**	**1.634**
ESPAÑA	**87.666**	**133.123**	**6.125**	**295**	**227.209**	**11.015**	**50.204**	**7.649.051**

7.5.10.1. CULTIVOS FORRAJEROS-LEGUMINOSAS FORRAJERAS-VEZA FORRAJE:
Serie histórica de superficie cosechada, rendimiento, producción en verde, precio y valor

Años	Superficie (miles de hectáreas)	Rendimiento (qm/ha)	Producción en verde (miles de toneladas)	Precio medio percibido por los agricultores (euros/100kg)	Valor (miles de euros) (1)
2012	94,5	104,4	986	13,11	34.394
2013	99,9	144,4	1.442	12,52	48.026
2014	113,7	113,5	1.291	15,17	52.077
2015	120,9	113,3	1.370	12,72	46.338
2016	116,8	149,1	1.741	9,46	43.806
2017	118,1	67,3	795	13,53	28.604
2018	143,6	148,9	2.139	11,77	66.266
2019	151,4	93,4	1.414	13,31	49.524
2020	148,9	144,7	2.155	10,35	58.697
2021	163,9	134,1	2.197	11,49	66.399
2022	167,8	119,5	2.006	16,64	87.782

(1) Se aplica un coeficiente de conversión para calcular su valor.

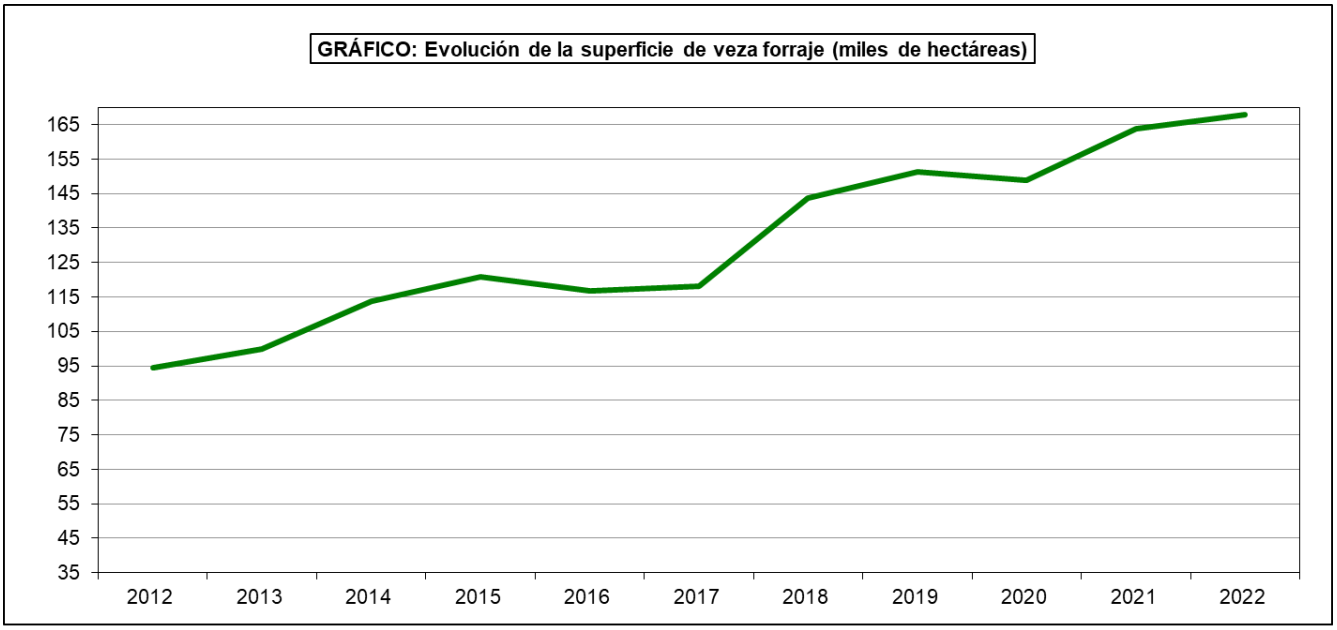
GRÁFICO: Evolución de la superficie de veza forraje (miles de hectáreas)
165
155
145
135
125
115
105
95
85
75
65
55
45
35
2012
2013
2014
2015
2016
2017
2018
2019
2020
2021
2022

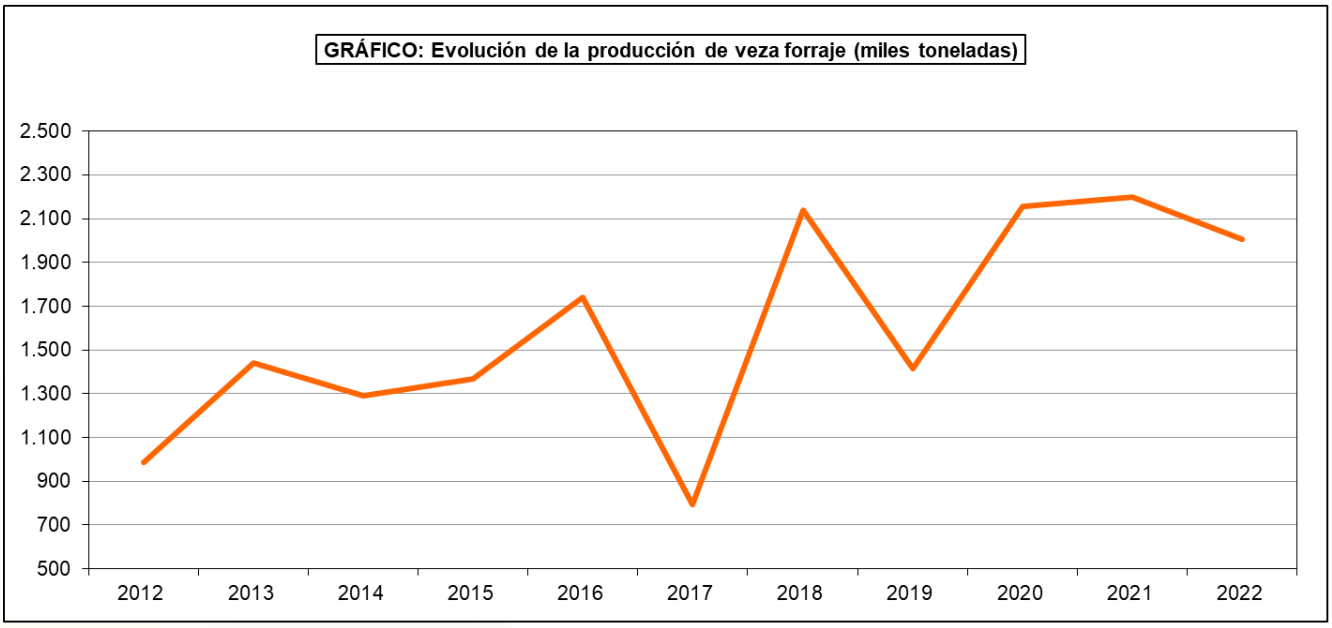
GRÁFICO: Evolución de la producción de veza forraje (miles toneladas)
2.500
2.300
2.100
1.900
1.700
1.500
1.300
1.100
900
700
500
2012
2013
2014
2015
2016
2017
2018
2019
2020
2021
2022

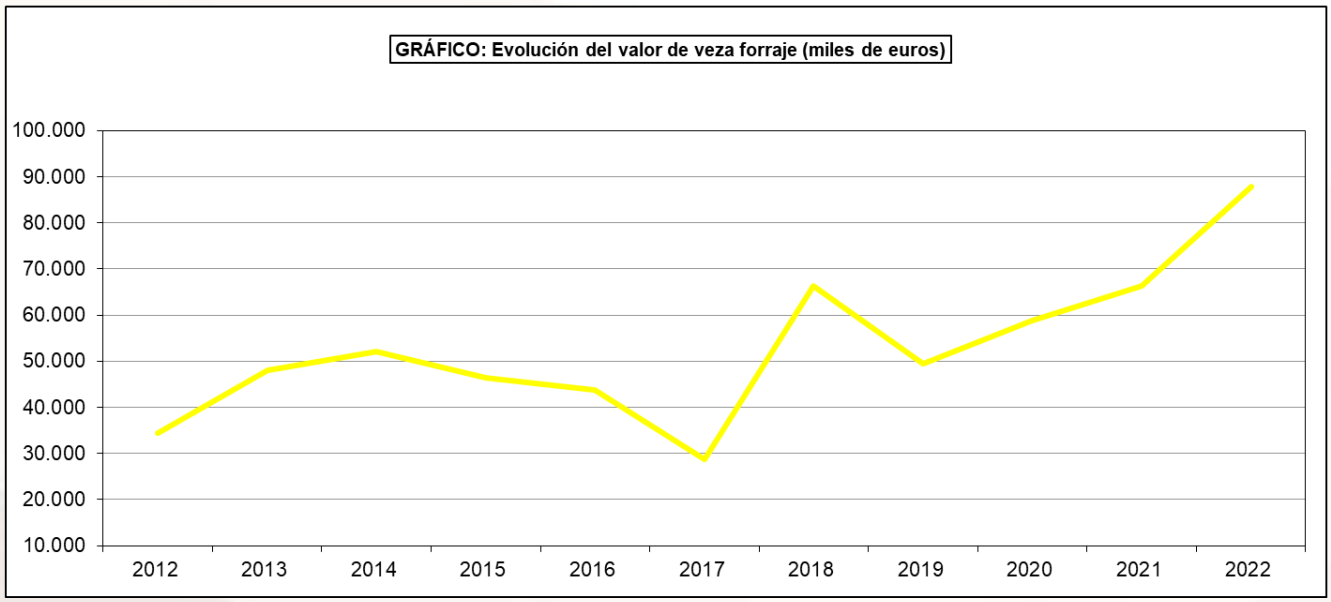
GRÁFICO: Evolución del valor de veza forraje (miles de euros)
100.000
90.000
80.000
70.000
60.000
50.000
40.000
30.000
20.000
10.000
2012
2013
2014
2015
2016
2017
2018
2019
2020
2021
2022

7.5.10.2. CULTIVOS FORRAJEROS-LEGUMINOSAS FORRAJERAS-VEZA PARA FORRAJE:
Análisis provincial de superficie, rendimiento y producción en verde, 2022

Provincias y Comunidades Autónomas	Superficie (ha)					Superficie cosechada		
	Cosechada		Pastada solamente		Total	Rendimiento en verde (kg/ha)		Producción en verde (t)
	Secano	Regadío	Secano	Regadío		Secano	Regadío	
A Coruña	550	–	–	–	550	15.125	–	8.319
Lugo	457	–	–	–	457	15.600	–	7.129
Ourense	25	–	–	–	25	15.250	–	381
Pontevedra	32	–	–	–	32	15.350	–	491
GALICIA	**1.064**	**–**	**–**	**–**	**1.064**	**15.339**	**–**	**16.320**
P. DE ASTURIAS	**120**	**–**	**–**	**–**	**120**	**9.500**	**–**	**1.140**
CANTABRIA	**555**	**32**	**–**	**–**	**587**	**14.000**	**25.000**	**8.570**
Alava	1.422	–	–	–	1.422	22.000	–	31.284
Guipúzcoa	45	–	–	–	45	24.000	–	1.080
Vizcaya	25	–	–	–	25	23.100	–	578
PAÍS VASCO	**1.492**	**–**	**–**	**–**	**1.492**	**22.079**	**–**	**32.942**
NAVARRA	**6.079**	**1.329**	**–**	**–**	**7.408**	**15.957**	**26.742**	**132.542**
LA RIOJA	**270**	**141**	**–**	**–**	**411**	**16.000**	**25.500**	**7.916**
Huesca	4.768	2.098	2.042	42	8.950	16.000	30.000	139.228
Teruel	193	142	578	–	913	7.800	53.335	9.079
Zaragoza	405	188	121	37	751	6.500	21.997	6.768
ARAGÓN	**5.366**	**2.428**	**2.741**	**79**	**10.614**	**14.988**	**30.745**	**155.075**
Barcelona	2.414	72	–	–	2.486	8.851	16.940	22.586
Girona	780	398	–	–	1.178	11.681	21.799	17.787
Lleida	2.139	1.020	–	–	3.159	6.881	19.455	34.562
Tarragona	218	6	–	–	224	9.716	20.000	2.238
CATALUÑA	**5.551**	**1.496**	**–**	**–**	**7.047**	**8.524**	**19.960**	**77.173**
BALEARES	**328**	**–**	**–**	**–**	**328**	**7.600**	**–**	**2.493**
Avila	7.197	112	–	–	7.309	10.500	22.800	78.122
Burgos	13.978	253	–	–	14.231	10.990	20.340	158.764
León	9.685	933	–	–	10.618	7.740	17.200	91.010
Palencia	21.159	1.485	–	–	22.644	3.100	4.000	71.533
Salamanca	8.632	218	–	–	8.850	7.000	12.000	63.040
Segovia	2.858	82	–	–	2.940	8.000	20.000	24.504
Soria	3.736	96	196	–	4.028	12.000	25.000	47.232
Valladolid	19.737	–	–	–	19.737	14.520	–	286.581
Zamora	11.282	565	–	–	11.847	5.000	25.000	70.535
CASTILLA Y LEÓN	**98.264**	**3.744**	**196**	**–**	**102.204**	**8.557**	**13.480**	**891.321**

7.5.10.2. CULTIVOS FORRAJEROS-LEGUMINOSAS FORRAJERAS-VEZA PARA FORRAJE:
Análisis provincial de superficie, rendimiento y producción en verde, 2022

Provincias y Comunidades Autónomas	Superficie (ha)					Superficie cosechada		
	Cosechada		Pastada solamente		Total	Rendimiento en verde (kg/ha)		Producción en verde (t)
	Secano	Regadío	Secano	Regadío		Secano	Regadío	
MADRID	**693**	**92**	**–**	**–**	**785**	**8.600**	**16.000**	**7.432**
Albacete	472	100	–	–	572	4.500	15.000	3.624
Ciudad Real	2.537	796	–	–	3.333	4.000	30.000	34.028
Cuenca	316	33	43	7	399	3.400	15.000	1.569
Guadalajara	–	–	–	–	–	–	–	–
Toledo	8.900	2.287	–	–	11.187	20.000	39.000	267.193
CASTILLA-LA MANCHA	**12.225**	**3.216**	**43**	**7**	**15.491**	**15.652**	**35.780**	**306.414**
Alicante	3	–	–	–	3	5.500	–	17
Castellón	300	4	–	–	304	2.500	20.000	830
Valencia	38	2	–	–	40	2.500	12.000	119
C. VALENCIANA	**341**	**6**	**–**	**–**	**347**	**2.526**	**17.333**	**966**
R. DE MURCIA	**125**	**13**	**–**	**–**	**138**	**10.100**	**21.200**	**1.538**
Badajoz	11.552	852	–	–	12.404	18.700	20.180	233.216
Cáceres	2.048	3.334	–	–	5.382	14.360	17.080	86.354
EXTREMADURA	**13.600**	**4.186**	**–**	**–**	**17.786**	**18.046**	**17.711**	**319.570**
Almería	–	–	–	–	–	–	–	–
Cádiz	145	15	–	–	160	2.000	4.500	357
Córdoba	–	–	–	–	–	–	–	–
Granada	18	26	–	–	44	2.689	22.923	644
Huelva	230	20	–	–	250	8.000	14.000	2.120
Jaén	131	31	–	–	162	7.500	21.000	1.634
Málaga	975	166	–	–	1.141	4.000	12.000	5.892
Sevilla	2.968	320	–	–	3.288	8.550	25.650	33.584
ANDALUCÍA	**4.467**	**578**	**–**	**–**	**5.045**	**7.262**	**20.406**	**44.231**
Las Palmas	–	–	–	–	–	–	–	–
S.C. de Tenerife	44	3	–	–	47	3.111	20.000	197
CANARIAS	**44**	**3**	**–**	**–**	**47**	**3.111**	**20.000**	**197**
ESPAÑA	**150.584**	**17.264**	**2.980**	**86**	**170.914**	**10.679**	**23.044**	**2.005.840**

7.5.11.1. CULTIVOS FORRAJEROS-OTRAS LEGUMINOSAS FORRAJERAS:
Serie histórica de superficie cosechada y producción en verde

Años	Trébol		Esparceta		Zulla		Otras	
	Superficie (miles de hectáreas)	Producción en verde (miles de toneladas)	Superficie (miles de hectáreas)	Producción en verde (miles de toneladas)	Superficie (miles de hectáreas)	Producción en verde (miles de toneladas)	Superficie (miles de hectáreas)	Producción en verde (miles de toneladas)
2012	1,8	6	19,9	125	0,2	6	14,3	105
2013	2,8	5	17,6	154	0,8	2	10,4	122
2014	3,4	8	16,0	106	0,9	3	15,2	139
2015	4,4	28	22,4	144	0,7	3	6,8	32
2016	3,2	31	25,0	240	0,4	7	9,2	37
2017	2,7	27	25,2	160	0,2	4	11,9	39
2018	2,5	32	25,5	259	0,2	3	13,9	65
2019	2,1	18	27,3	221	0,3	5	14,2	62
2020	2,1	22	26,6	281	0,2	5	11,8	49
2021	1,3	16	20,8	250	0,4	7	9,7	113
2022	1,3	30	20,9	210	0,4	6	14,2	106

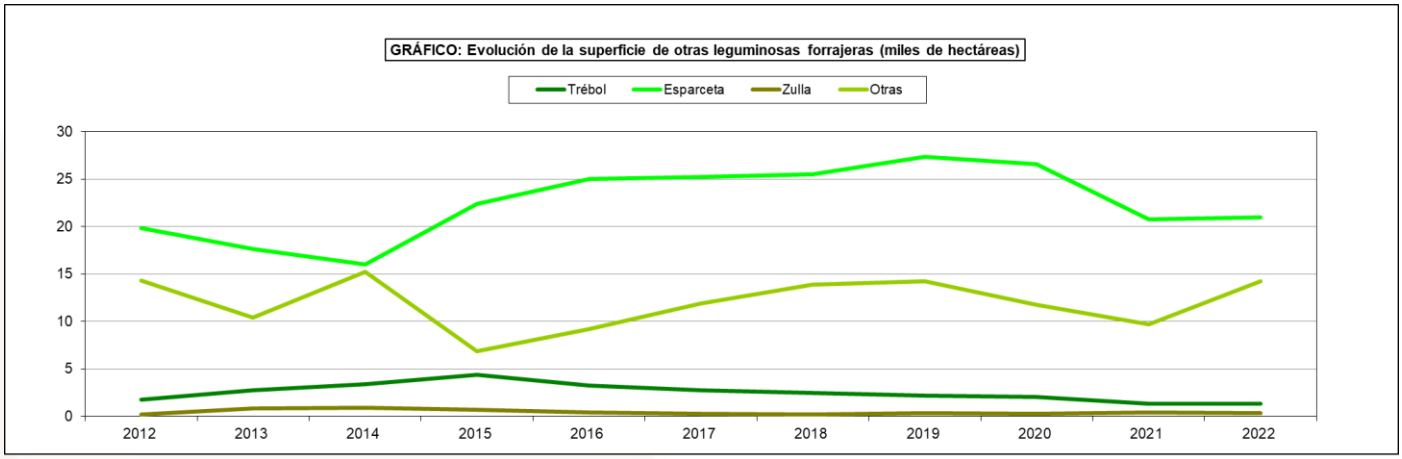

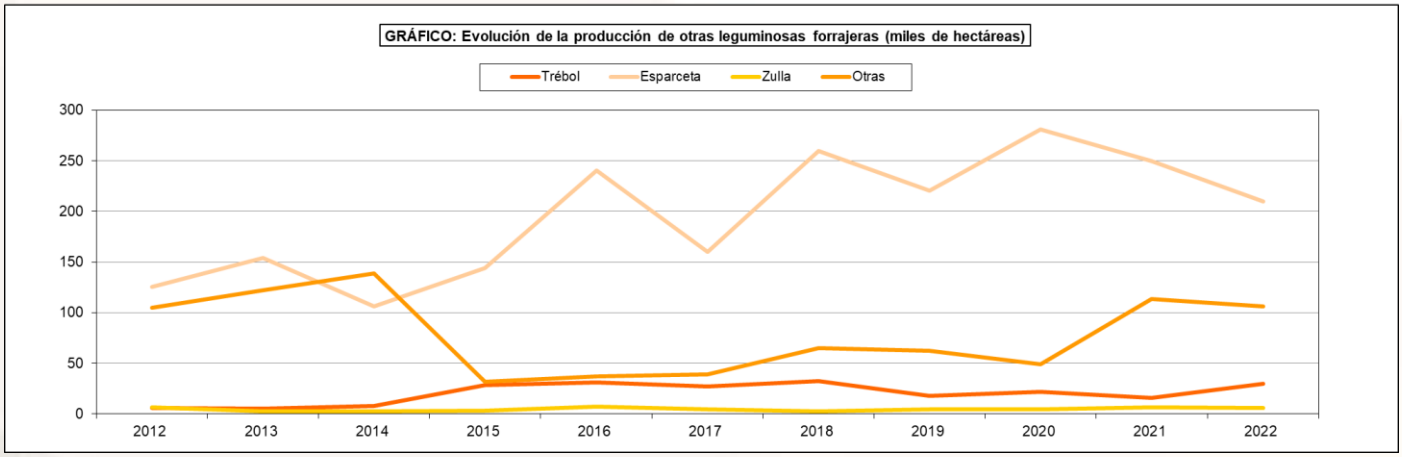

7.5.11.2. CULTIVOS FORRAJEROS-LEGUMINOSAS FORRAJERAS-TRÉBOL:
Análisis provincial de superficie, rendimiento y producción en verde, 2022

Provincias y Comunidades Autónomas	Superficie (ha)					Superficie cosechada		
	Cosechada		Pastada solamente		Total	Rendimiento en verde (kg/ha)		Producción en verde (t)
	Secano	Regadío	Secano	Regadío		Secano	Regadío	
A Coruña	195	–	–	–	195	10.250	–	1.999
Lugo	173	–	–	–	173	30.000	–	5.190
Ourense	10	–	–	–	10	15.200	–	152
Pontevedra	11	–	–	–	11	12.425	–	137
GALICIA	**389**	**–**	**–**	**–**	**389**	**19.222**	**–**	**7.478**
P. DE ASTURIAS	**2**	**–**	**–**	**–**	**2**	**12.000**	**–**	**24**
CANTABRIA	**50**	**–**	**–**	**–**	**50**	**11.000**	**20.000**	**550**
Alava	1	–	–	–	1	11.000	–	11
Guipúzcoa	13	–	–	–	13	22.500	–	293
Vizcaya	22	–	–	–	22	30.020	–	660
PAÍS VASCO	**36**	**–**	**–**	**–**	**36**	**26.776**	**–**	**964**
NAVARRA	**–**	**–**	**–**	**–**	**–**	**–**	**–**	**–**
LA RIOJA	**–**	**–**	**–**	**–**	**–**	**–**	**–**	**–**
Huesca	4	–	–	–	4	20.500	–	82
Teruel	–	8	–	–	8	21.000	25.750	206
Zaragoza	–	–	–	–	–	–	–	–
ARAGÓN	**4**	**8**	**–**	**–**	**12**	**20.500**	**25.750**	**288**
Barcelona	30	5	–	–	35	8.772	13.160	329
Girona	15	26	–	–	41	6.873	18.731	590
Lleida	1	3	–	–	4	5.850	20.000	66
Tarragona	–	–	–	–	–	–	–	–
CATALUÑA	**46**	**34**	**–**	**–**	**80**	**8.089**	**18.024**	**985**
BALEARES	**–**	**–**	**455**	**–**	**455**	**8.500**	**–**	**–**
Avila	–	2	–	–	2	9.920	–	–
Burgos	–	1	–	–	1	–	30.000	30
León	–	16	–	–	16	–	26.230	420
Palencia	8	20	–	–	28	8.575	13.890	346
Salamanca	395	1	–	–	396	38.000	58.000	15.068
Segovia	–	–	–	–	–	–	–	–
Soria	2	–	1	–	3	10.000	–	20
Valladolid	–	–	–	–	–	–	–	–
Zamora	24	27	–	–	51	9.000	30.000	1.026
CASTILLA Y LEÓN	**429**	**67**	**1**	**–**	**497**	**35.698**	**23.813**	**16.910**

7.5.11.2. CULTIVOS FORRAJEROS-LEGUMINOSAS FORRAJERAS-TRÉBOL:
Análisis provincial de superficie, rendimiento y producción en verde, 2022

Provincias y Comunidades Autónomas	Superficie (ha)					Superficie cosechada		
	Cosechada		Pastada solamente		Total	Rendimiento en verde (kg/ha)		Producción en verde (t)
	Secano	Regadío	Secano	Regadío		Secano	Regadío	
MADRID	**1**	**22**	**–**	**–**	**23**	**4.500**	**35.000**	**774**
Albacete	–	–	–	–	–	–	–	–
Ciudad Real	57	26	–	–	83	9.500	21.400	1.098
Cuenca	–	–	–	–	–	–	–	–
Guadalajara	–	17	–	–	17	–	5.000	85
Toledo	–	–	–	–	–	–	–	–
CASTILLA-LA MANCHA	**57**	**43**	**–**	**–**	**100**	**9.500**	**14.916**	**1.183**
Alicante	–	–	–	–	–	–	–	–
Castellón	–	–	–	–	–	–	–	–
Valencia	–	–	–	–	–	–	–	–
C. VALENCIANA	**–**	**–**	**–**	**–**	**–**	**–**	**–**	**–**
R. DE MURCIA	**–**	**–**	**–**	**–**	**–**	**–**	**–**	**–**
Badajoz	–	–	17	–	17	–	–	–
Cáceres	–	–	5	–	5	–	–	–
EXTREMADURA	**–**	**–**	**22**	**–**	**22**	**–**	**–**	**–**
Almería	–	–	–	–	–	–	–	–
Cádiz	34	–	–	–	34	2.000	–	68
Córdoba	–	–	10	1	11	–	–	–
Granada	–	1	–	–	1	–	9.000	9
Huelva	–	–	–	–	–	–	–	–
Jaén	1	–	–	–	1	16.000	–	16
Málaga	22	–	–	–	22	6.000	–	132
Sevilla	2	43	–	–	45	7.200	11.250	498
ANDALUCÍA	**59**	**44**	**10**	**1**	**114**	**3.905**	**11.199**	**723**
Las Palmas	–	–	–	–	–	–	–	–
S.C. de Tenerife	–	–	–	–	–	–	–	–
CANARIAS	**–**	**–**	**–**	**–**	**–**	**–**	**–**	**–**
ESPAÑA	**1.073**	**218**	**488**	**1**	**1.780**	**23.822**	**19.809**	**29.879**

7.5.11.3. CULTIVOS FORRAJEROS-LEGUMINOSAS FORRAJERAS-ESPARCETA:
Análisis provincial de superficie, rendimiento y producción en verde, 2022

Provincias y Comunidades Autónomas	Superficie (ha)					Superficie cosechada		
	Cosechada		Pastada solamente		Total	Rendimiento en verde (kg/ha)		Producción en verde (t)
	Secano	Regadío	Secano	Regadío		Secano	Regadío	
A Coruña	–	–	–	–	–	–	–	–
Lugo	–	–	–	–	–	–	–	–
Ourense	–	–	–	–	–	–	–	–
Pontevedra	–	–	–	–	–	–	–	–
GALICIA	**–**	**–**	**–**	**–**	**–**	**–**	**–**	**–**
P. DE ASTURIAS	**–**	**–**	**–**	**–**	**–**	**–**	**–**	**–**
CANTABRIA	**20**	**4**	**–**	**–**	**24**	**8.000**	**14.000**	**216**
Alava	291	–	–	–	291	15.930	–	4.636
Guipúzcoa	–	–	–	–	–	–	–	–
Vizcaya	2	–	–	–	2	16.400	–	33
PAÍS VASCO	**293**	**–**	**–**	**–**	**293**	**15.933**	**–**	**4.669**
NAVARRA	**121**	**1**	**–**	**–**	**122**	**12.665**	**17.800**	**1.550**
LA RIOJA	**190**	**42**	**–**	**–**	**232**	**12.500**	**24.500**	**3.404**
Huesca	577	48	1.343	–	1.968	11.500	25.000	7.836
Teruel	4.560	182	1.520	–	6.262	12.340	21.959	60.267
Zaragoza	406	66	1.623	–	2.095	10.230	26.722	5.917
ARAGÓN	**5.543**	**296**	**4.486**	**–**	**10.325**	**12.098**	**23.514**	**74.020**
Barcelona	420	4	74	–	498	9.454	26.480	4.077
Girona	126	8	–	–	134	5.556	11.963	796
Lleida	1.102	45	13	–	1.160	4.636	19.156	5.971
Tarragona	81	2	–	–	83	9.000	14.000	757
CATALUÑA	**1.729**	**59**	**87**	**–**	**1.875**	**6.078**	**18.502**	**11.601**
BALEARES	**–**	**–**	**–**	**–**	**–**	**–**	**–**	**–**
Avila	–	–	–	–	–	–	–	–
Burgos	4.254	38	–	–	4.292	8.000	28.000	35.096
León	230	–	–	–	230	6.235	–	1.434
Palencia	2.180	59	–	–	2.239	15.360	16.680	34.469
Salamanca	–	1	–	–	1	–	58.000	58
Segovia	155	3	–	–	158	7.500	19.000	1.220
Soria	2.373	107	790	–	3.270	12.000	25.000	31.151
Valladolid	325	8	–	–	333	4.000	19.000	1.452
Zamora	17	–	–	–	17	7.000	–	119
CASTILLA Y LEÓN	**9.534**	**216**	**790**	**–**	**10.540**	**10.490**	**23.102**	**104.999**

7.5.11.3. CULTIVOS FORRAJEROS-LEGUMINOSAS FORRAJERAS-ESPARCETA:
Análisis provincial de superficie, rendimiento y producción en verde, 2022

Provincias y Comunidades Autónomas	Superficie (ha)					Superficie cosechada		
	Cosechada		Pastada solamente		Total	Rendimiento en verde (kg/ha)		Producción en verde (t)
	Secano	Regadío	Secano	Regadío		Secano	Regadío	
MADRID	**7**	**3**	**–**	**–**	**10**	**10.250**	**27.000**	**153**
Albacete	42	4	–	–	46	7.000	26.000	398
Ciudad Real	–	–	–	–	–	–	–	–
Cuenca	186	6	–	–	192	5.100	29.000	1.123
Guadalajara	1.927	5	–	–	1.932	2.500	5.000	4.842
Toledo	9	2	–	–	11	–	–	–
CASTILLA-LA MANCHA	**2.164**	**17**	**–**	**–**	**2.181**	**2.800**	**17.824**	**6.363**
Alicante	34	2	–	–	36	5.900	18.000	237
Castellón	464	2	–	–	466	2.200	15.000	1.051
Valencia	128	21	–	–	149	5.200	13.200	943
C. VALENCIANA	**626**	**25**	**–**	**–**	**651**	**3.014**	**13.728**	**2.231**
R. DE MURCIA	**8**	**4**	**–**	**–**	**12**	**7.000**	**7.950**	**88**
Badajoz	–	–	–	–	–	–	–	–
Cáceres	–	–	–	–	–	–	–	–
EXTREMADURA	**–**	**–**	**–**	**–**	**–**	**–**	**–**	**–**
Almería	–	4	–	–	4	–	3.000	12
Cádiz	–	–	–	–	–	–	–	–
Córdoba	2	–	–	–	2	7.500	–	15
Granada	–	30	–	–	30	–	18.786	564
Huelva	–	–	–	–	–	–	–	–
Jaén	–	6	–	–	6	–	25.000	150
Málaga	–	–	–	–	–	–	–	–
Sevilla	–	–	–	–	–	–	–	–
ANDALUCÍA	**2**	**40**	**–**	**–**	**42**	**7.500**	**18.140**	**741**
Las Palmas	–	–	–	–	–	–	–	–
S.C. de Tenerife	–	–	–	–	–	–	–	–
CANARIAS	**–**	**–**	**–**	**–**	**–**	**–**	**–**	**–**
ESPAÑA	**20.237**	**707**	**5.363**	**–**	**26.307**	**9.606**	**22.107**	**210.035**

7.5.11.4. CULTIVOS FORRAJEROS-LEGUMINOSAS FORRAJERAS-ZULLA:
Análisis provincial de superficie, rendimiento y producción en verde, 2022

Provincias y Comunidades Autónomas	Superficie (ha)					Superficie cosechada		
	Cosechada		Pastada solamente		Total	Rendimiento en verde (kg/ha)		Producción en verde (t)
	Secano	Regadío	Secano	Regadío		Secano	Regadío	
A Coruña	–	–	–	–	–	–	–	–
Lugo	–	–	–	–	–	–	–	–
Ourense	–	–	–	–	–	–	–	–
Pontevedra	–	–	–	–	–	–	–	–
GALICIA	**–**	**–**	**–**	**–**	**–**	**–**	**–**	**–**
P. DE ASTURIAS	**–**	**–**	**–**	**–**	**–**	**–**	**–**	**–**
CANTABRIA	**–**	**–**	**–**	**–**	**–**	**–**	**–**	**–**
Alava	–	–	–	–	–	–	–	–
Guipúzcoa	–	–	–	–	–	–	–	–
Vizcaya	–	–	–	–	–	–	–	–
PAÍS VASCO	**–**	**–**	**–**	**–**	**–**	**–**	**–**	**–**
NAVARRA	**–**	**–**	**–**	**–**	**–**	**–**	**–**	**–**
LA RIOJA	**–**	**–**	**–**	**–**	**–**	**–**	**–**	**–**
Huesca	–	–	–	–	–	–	–	–
Teruel	–	–	–	–	–	–	–	–
Zaragoza	–	–	–	–	–	–	–	–
ARAGÓN	**–**	**–**	**–**	**–**	**–**	**–**	**–**	**–**
Barcelona	–	–	–	–	–	–	–	–
Girona	–	–	–	–	–	–	–	–
Lleida	–	–	–	–	–	–	–	–
Tarragona	–	–	–	–	–	–	–	–
CATALUÑA	**–**	**–**	**–**	**–**	**–**	**–**	**–**	**–**
BALEARES	**275**	**–**	**275**	**–**	**550**	**18.500**	**–**	**5.088**
Avila	–	–	–	–	–	–	–	–
Burgos	–	–	–	–	–	–	–	–
León	–	–	–	–	–	–	–	–
Palencia	–	–	–	–	–	–	–	–
Salamanca	–	–	–	–	–	–	–	–
Segovia	–	–	–	–	–	–	–	–
Soria	–	–	–	–	–	–	–	–
Valladolid	–	–	–	–	–	–	–	–
Zamora	27	–	–	–	27	6.000	–	162
CASTILLA Y LEÓN	**27**	**–**	**–**	**–**	**27**	**6.000**	**–**	**162**

7.5.11.4. CULTIVOS FORRAJEROS-LEGUMINOSAS FORRAJERAS-ZULLA:
Análisis provincial de superficie, rendimiento y producción en verde, 2022

Provincias y Comunidades Autónomas	Superficie (ha)					Superficie cosechada		
	Cosechada		Pastada solamente		Total	Rendimiento en verde (kg/ha)		Producción en verde (t)
	Secano	Regadío	Secano	Regadío		Secano	Regadío	
MADRID	**–**	**–**	**–**	**–**	**–**	**–**	**–**	**–**
Albacete	–	–	–	–	–	–	–	–
Ciudad Real	–	–	–	–	–	–	–	–
Cuenca	–	–	–	–	–	–	–	–
Guadalajara	–	–	–	–	–	–	–	–
Toledo	24	–	–	–	24	–	–	–
CASTILLA-LA MANCHA	**24**	**–**	**–**	**–**	**24**	**–**	**–**	**–**
Alicante	–	–	–	–	–	–	–	–
Castellón	–	–	–	–	–	–	–	–
Valencia	–	–	–	–	–	–	–	–
C. VALENCIANA	**–**	**–**	**–**	**–**	**–**	**–**	**–**	**–**
R. DE MURCIA	**–**	**–**	**–**	**–**	**–**	**–**	**–**	**–**
Badajoz	–	–	–	–	–	–	–	–
Cáceres	–	–	–	–	–	–	–	–
EXTREMADURA	**–**	**–**	**–**	**–**	**–**	**–**	**–**	**–**
Almería	–	–	–	–	–	–	–	–
Cádiz	24	–	–	–	24	25.000	–	600
Córdoba	–	1	–	–	1	7.500	20.000	20
Granada	–	–	–	–	–	–	–	–
Huelva	–	–	–	–	–	–	–	–
Jaén	–	–	–	–	–	–	–	–
Málaga	–	–	–	–	–	–	–	–
Sevilla	–	2	–	–	2	–	16.200	32
ANDALUCÍA	**24**	**3**	**–**	**–**	**27**	**25.000**	**17.467**	**652**
Las Palmas	–	–	–	–	–	–	–	–
S.C. de Tenerife	–	–	–	–	–	–	–	–
CANARIAS	**–**	**–**	**–**	**–**	**–**	**–**	**–**	**–**
ESPAÑA	**350**	**3**	**275**	**–**	**628**	**16.713**	**17.467**	**5.902**

7.5.11.5. CULTIVOS FORRAJEROS-OTRAS LEGUMINOSAS PARA FORRAJE:
Análisis provincial de superficie, rendimiento y producción en verde, 2022

Provincias y Comunidades Autónomas	Superficie (hectáreas)			Rendimiento (kg/ha)		Producción en verde (toneladas)
	Secano	Regadío	Total	Secano	Regadío	
A Coruña	823	–	823	2.900	–	2.387
Lugo	555	–	555	3.000	–	1.665
Ourense	–	–	–	–	–	–
Pontevedra	15	–	15	2.850	–	43
GALICIA	**1.393**	**–**	**1.393**	**2.939**	**–**	**4.095**
P. DE ASTURIAS	**–**	**–**	**–**	**–**	**–**	**–**
CANTABRIA	**6**	**–**	**6**	**12.000**	**16.000**	**72**
Alava	650	–	650	13.400	–	8.710
Guipúzcoa	–	–	–	–	–	–
Vizcaya	6	–	6	11.420	–	69
PAÍS VASCO	**656**	**–**	**656**	**13.382**	**–**	**8.779**
NAVARRA	**1.067**	**92**	**1.159**	**16.261**	**27.838**	**19.911**
LA RIOJA	**252**	**72**	**324**	**15.500**	**25.000**	**5.706**
Huesca	72	32	130	9.000	20.000	1.288
Teruel	14	4	18	8.900	17.100	193
Zaragoza	4	10	16	7.200	18.120	210
ARAGÓN	**90**	**46**	**164**	**8.904**	**19.339**	**1.691**
Barcelona	72	8	80	9.492	18.822	834
Girona	11	5	16	11.891	15.000	199
Lleida	64	16	80	7.892	20.438	832
Tarragona	17	3	20	9.000	17.000	204
CATALUÑA	**164**	**32**	**196**	**8.978**	**18.862**	**2.069**
BALEARES	**–**	**–**	**–**	**–**	**–**	**–**
Avila	111	43	154	6.437	13.720	1.305
Burgos	3.479	29	3.508	10.990	20.340	38.824
León	30	–	30	6.010	–	180
Palencia	42	49	91	3.197	5.760	417
Salamanca	115	1	116	30.270	46.000	3.527
Segovia	42	11	53	7.000	18.000	492
Soria	–	–	–	–	–	–
Valladolid	–	–	–	–	–	–
Zamora	341	10	351	5.674	26.000	2.195
CASTILLA Y LEÓN	**4.160**	**143**	**4.303**	**10.811**	**13.749**	**46.940**

7.5.11.5. CULTIVOS FORRAJEROS-OTRAS LEGUMINOSAS PARA FORRAJE:
Análisis provincial de superficie, rendimiento y producción en verde, 2022

Provincias y Comunidades Autónomas	Superficie (hectáreas)			Rendimiento (kg/ha)		Producción en verde (toneladas)
	Secano	Regadío	Total	Secano	Regadío	
MADRID	**6**	**2**	**8**	**7.400**	**19.100**	**83**
Albacete	17	69	86	5.500	14.000	1.060
Ciudad Real	–	–	–	–	–	–
Cuenca	69	31	101	6.486	36.375	1.605
Guadalajara	–	–	–	–	–	–
Toledo	1.982	692	2.674	–	–	–
CASTILLA-LA MANCHA	**2.068**	**792**	**2.861**	**262**	**2.643**	**2.665**
Alicante	–	17	17	–	16.000	272
Castellón	9	–	9	2.500	15.000	23
Valencia	38	–	38	2.300	15.600	87
C. VALENCIANA	**47**	**17**	**64**	**2.338**	**16.000**	**382**
R. DE MURCIA	**25**	**32**	**57**	**6.000**	**16.000**	**662**
Badajoz	–	–	5.310	–	–	–
Cáceres	–	–	735	–	–	–
EXTREMADURA	**–**	**–**	**6.045**	**–**	**–**	**–**
Almería	–	–	–	–	–	–
Cádiz	945	86	1.031	1.500	3.500	1.718
Córdoba	36	10	46	7.000	15.000	402
Granada	–	3	3	–	950	3
Huelva	280	–	280	6.800	–	1.904
Jaén	181	21	202	7.000	16.500	1.614
Málaga	826	124	950	4.000	10.000	4.544
Sevilla	376	53	429	4.050	12.150	2.167
ANDALUCÍA	**2.644**	**297**	**2.941**	**3.656**	**9.038**	**12.352**
Las Palmas	21	14	35	3.411	15.000	279
S.C. de Tenerife	107	2	109	4.148	20.000	497
CANARIAS	**128**	**16**	**144**	**4.027**	**15.625**	**776**
ESPAÑA	**12.706**	**1.541**	**20.321**	**7.278**	**8.871**	**106.183**

7.5.12.1. CULTIVOS FORRAJEROS-PRADERAS POLIFITAS:
Serie histórica de superficie cosechada, rendimiento, producción en verde, precio y valor

Años	Superficie (miles de hectáreas)	Rendimiento (qm/ha)	Producción en verde (miles de toneladas)	Precio medio percibido por los agricultores (euros/100kg)	Valor (miles de euros)
2012	276,8	201,8	5.584	5,98	333.940
2013	278,1	222,2	6.180	5,33	329.403
2014	278,3	230,5	6.413	3,70	237.286
2015	274,6	215,1	5.908	3,59	212.093
2016	289,5	214,3	6.204	3,71	230.171
2017	287,4	154,2	4.433	3,66	162.246
2018	292,4	166,0	4.852	3,97	192.621
2019	287,7	167,3	4.814	4,37	210.388
2020	297,2	169,7	5.044	4,59	231.498
2021	256,4	171,6	4.399	4,72	207.642
2022	223,9	198,8	4.450	4,85	215.827

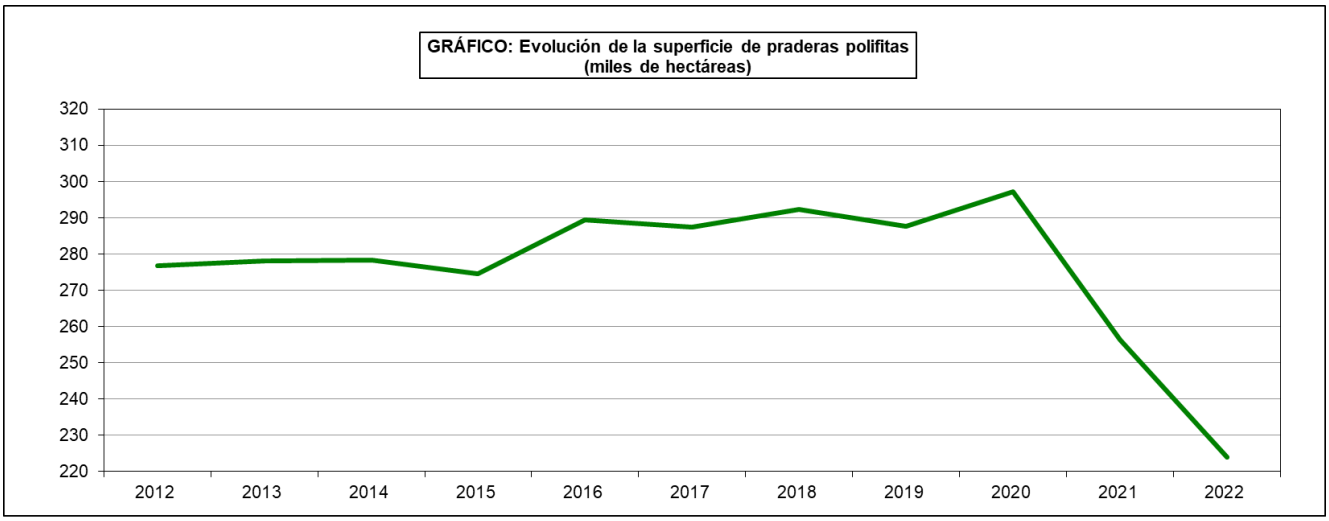
GRÁFICO: Evolución de la superficie de praderas polifitas
(miles de hectáreas)
320
310
300
290
280
270
260
250
240
230
220
2012
2013
2014
2015
2016
2017
2018
2019
2020
2021
2022

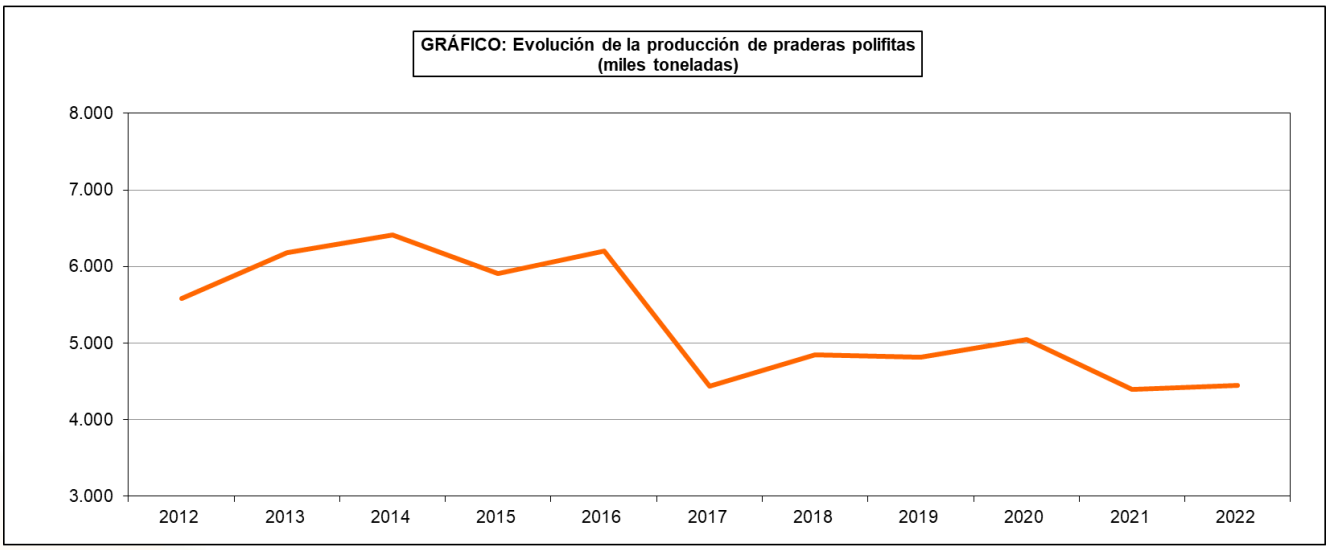
GRÁFICO: Evolución de la producción de praderas polifitas
(miles toneladas)
8.000
7.000
6.000
5.000
4.000
3.000
2012
2013
2014
2015
2016
2017
2018
2019
2020
2021
2022

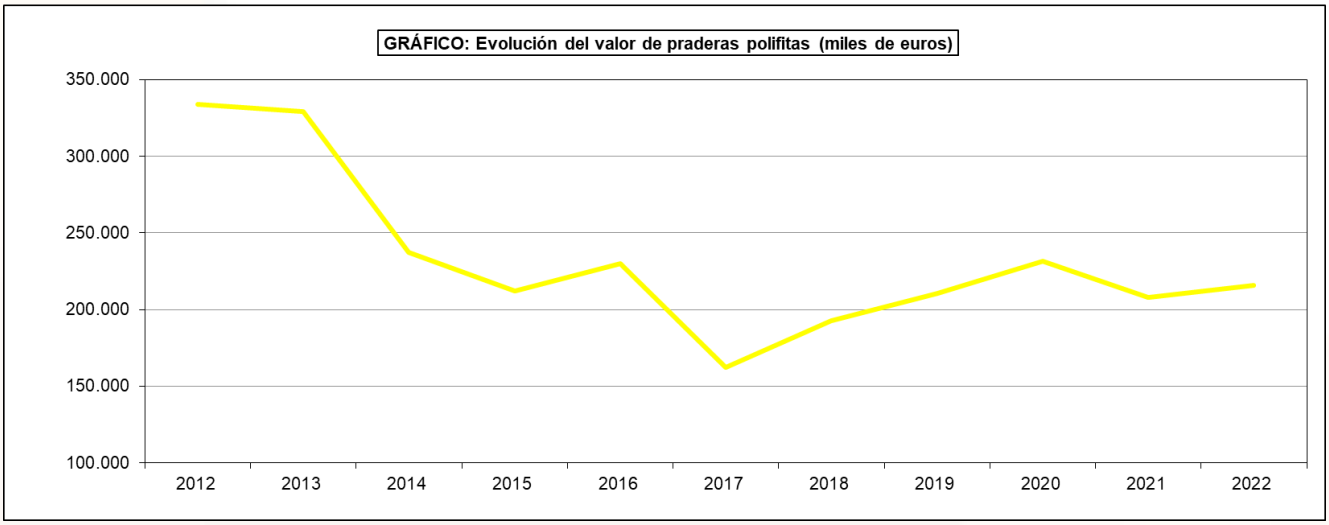
GRÁFICO: Evolución del valor de praderas polifitas (miles de euros)
350.000
300.000
250.000
200.000
150.000
100.000
2012
2013
2014
2015
2016
2017
2018
2019
2020
2021
2022

7.5.12.2. CULTIVOS FORRAJEROS-PRADERAS POLIFITAS:
Análisis provincial de superficie, rendimiento y producción en verde, 2022

Provincias y Comunidades Autónomas	Superficie (ha)					Superficie cosechada		
	Cosechada		Pastada solamente		Total	Rendimiento en verde (kg/ha)		Producción en verde (t)
	Secano	Regadío	Secano	Regadío		Secano	Regadío	
A Coruña	62.331	253	–	–	62.584	21.650	21.650	1.354.944
Lugo	83.415	1.191	–	–	84.606	18.500	18.500	1.565.211
Ourense	4.716	14	–	–	4.730	12.700	–	59.892
Pontevedra	18.642	73	–	–	18.715	17.500	17.800	327.534
GALICIA	**169.104**	**1.531**	**–**	**–**	**170.635**	**19.389**	**18.818**	**3.307.581**
P. DE ASTURIAS	**5.652**	**–**	**–**	**–**	**5.652**	**40.000**	**–**	**226.080**
CANTABRIA	**1.552**	**5**	**–**	**–**	**1.557**	**30.000**	**50.000**	**46.810**
Alava	2.415	–	–	–	2.415	35.600	–	85.974
Guipúzcoa	348	–	–	–	348	34.100	–	11.867
Vizcaya	270	–	–	–	270	28.100	–	7.587
PAÍS VASCO	**3.033**	**–**	**–**	**–**	**3.033**	**34.760**	**–**	**105.428**
NAVARRA	**5.222**	**663**	**–**	**–**	**5.885**	**33.781**	**33.431**	**198.566**
LA RIOJA	**90**	**81**	**–**	**–**	**171**	**24.000**	**30.000**	**4.590**
Huesca	1.216	721	4.861	309	7.107	16.000	30.000	41.086
Teruel	896	424	3.584	47	4.951	11.400	28.578	22.353
Zaragoza	168	174	671	74	1.087	9.850	24.530	5.923
ARAGÓN	**2.280**	**1.319**	**9.116**	**430**	**13.145**	**13.739**	**28.821**	**69.362**
Barcelona	4.384	174	4.319	1	8.878	7.179	29.877	36.671
Girona	4.971	1.063	312	46	6.392	8.125	19.133	60.728
Lleida	3.453	697	482	99	4.731	9.785	38.639	60.719
Tarragona	191	59	–	–	250	7.000	25.000	2.812
CATALUÑA	**12.999**	**1.993**	**5.113**	**146**	**20.251**	**8.230**	**27.066**	**160.930**
BALEARES	**–**	**–**	**15.651**	**–**	**15.651**	**8.500**	**–**	**–**
Avila	39	12	–	–	51	11.020	20.830	680
Burgos	527	7	–	–	534	15.000	28.000	8.101
León	210	299	–	–	509	9.675	19.866	7.972
Palencia	46	9	–	–	55	7.200	15.200	468
Salamanca	1.071	126	–	–	1.197	46.000	75.000	58.716
Segovia	16	5	–	–	21	8.000	21.000	233
Soria	12	–	12	–	24	9.000	–	108
Valladolid	289	556	–	–	845	2.000	5.500	3.636
Zamora	1.012	73	–	–	1.085	8.000	40.000	11.016
CASTILLA Y LEÓN	**3.222**	**1.087**	**12**	**–**	**4.321**	**21.376**	**20.290**	**90.930**

7.5.12.2. CULTIVOS FORRAJEROS-PRADERAS POLIFITAS:
Análisis provincial de superficie, rendimiento y producción en verde, 2022

Provincias y Comunidades Autónomas	Superficie (ha)					Superficie cosechada		
	Cosechada		Pastada solamente		Total	Rendimiento en verde (kg/ha)		Producción en verde (t)
	Secano	Regadío	Secano	Regadío		Secano	Regadío	
MADRID	**375**	**265**	**–**	**–**	**640**	**13.000**	**27.750**	**12.229**
Albacete	–	–	788	135	923	–	–	–
Ciudad Real	295	108	–	–	403	7.500	29.000	5.345
Cuenca	4	4	2	6	16	9.000	26.000	113
Guadalajara	36	–	–	–	36	3.000	–	108
Toledo	575	472	462	279	1.788	–	–	–
CASTILLA-LA MANCHA	**910**	**584**	**1.252**	**420**	**3.166**	**2.590**	**5.541**	**5.566**
Alicante	–	–	–	–	–	–	–	–
Castellón	–	–	66	20	86	–	–	–
Valencia	–	–	4	4	8	8.000	–	–
C. VALENCIANA	**–**	**–**	**70**	**24**	**94**	**–**	**–**	**–**
R. DE MURCIA	**1**	**–**	**–**	**–**	**1**	**16.000**	**–**	**16**
Badajoz	234	324	93.610	485	94.653	4.393	28.586	10.290
Cáceres	544	5.659	42.488	8.489	57.180	4.940	28.586	164.456
EXTREMADURA	**778**	**5.983**	**136.098**	**8.974**	**151.833**	**4.775**	**28.586**	**174.746**
Almería	–	–	–	–	–	–	–	–
Cádiz	507	250	–	–	757	14.000	20.000	12.098
Córdoba	–	–	100	27	127	–	–	–
Granada	–	–	40	12	52	–	–	–
Huelva	–	–	20	–	20	–	–	–
Jaén	21	–	–	–	21	3.000	–	63
Málaga	515	–	–	–	515	8.000	–	4.120
Sevilla	3.628	213	–	–	3.841	7.650	14.850	30.917
ANDALUCÍA	**4.671**	**463**	**160**	**39**	**5.333**	**8.357**	**17.631**	**47.198**
Las Palmas	–	–	–	–	–	–	–	–
S.C. de Tenerife	–	–	–	–	–	–	–	–
CANARIAS	**–**	**–**	**–**	**–**	**–**	**–**	**–**	**–**
ESPAÑA	**209.889**	**13.974**	**167.472**	**10.033**	**401.368**	**19.499**	**25.580**	**4.450.032**

7.5.13.1. CULTIVOS FORRAJEROS-RAÍCES Y TUBÉRCULOS:
Serie histórica de superficie cosechada y producción en verde

Años	Nabo forrajero		Remolacha forrajera	
	Superficie (miles de hectáreas)	Producción en verde (miles de toneladas)	Superficie (miles de hectáreas)	Producción en verde (miles de toneladas)
2012	4,5	54	0,9	25
2013	1,6	30	0,9	26
2014	1,6	29	0,9	28
2015	1,2	17	0,9	21
2016	1,2	17	0,9	22
2017	1,3	22	0,8	19
2018	1,8	26	0,7	17
2019	1,7	25	0,8	19
2020	1,7	17	0,7	16
2021	1,4	17	0,7	12
2022	1,4	18	1,0	23

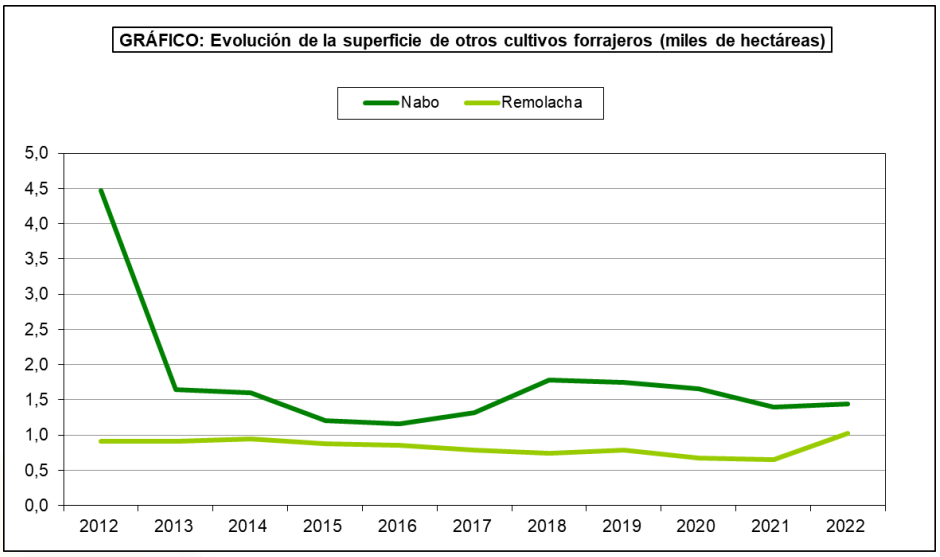

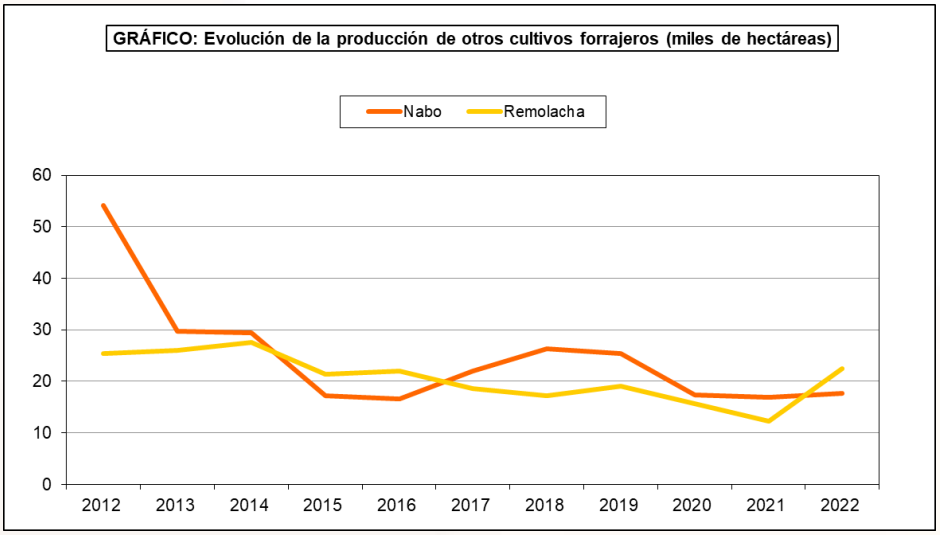

7.5.13.2. CULTIVOS FORRAJEROS-RAÍCES Y TUBÉRCULOS-NABO FORRAJERO:
Análisis provincial de superficie, rendimiento y producción en verde, 2022

Provincias y Comunidades Autónomas	Superficie (hectáreas)			Rendimiento (kg/ha)		Producción en verde (toneladas)
	Secano	Regadío	Total	Secano	Regadío	
A Coruña	119	–	119	12.300	–	1.464
Lugo	419	–	419	4.300	–	1.802
Ourense	255	–	255	3.210	–	819
Pontevedra	153	–	153	3.800	–	581
GALICIA	**946**	**–**	**946**	**4.932**	**–**	**4.666**
P. DE ASTURIAS	**50**	**–**	**50**	**28.000**	**–**	**1.400**
CANTABRIA	**–**	**–**	**–**	**–**	**–**	**–**
Alava	4	–	4	22.050	–	88
Guipúzcoa	50	–	50	23.000	–	1.150
Vizcaya	45	–	45	21.000	–	945
PAÍS VASCO	**99**	**–**	**99**	**22.053**	**–**	**2.183**
NAVARRA	**–**	**–**	**–**	**–**	**–**	**–**
LA RIOJA	**–**	**2**	**2**	**–**	**28.000**	**56**
Huesca	1	110	111	9.000	23.000	2.539
Teruel	5	2	7	10.400	24.000	100
Zaragoza	–	–	–	–	–	–
ARAGÓN	**6**	**112**	**118**	**10.167**	**23.018**	**2.639**
Barcelona	9	31	40	24.288	36.430	1.348
Girona	22	3	25	12.045	25.000	340
Lleida	20	139	159	16.000	32.650	4.858
Tarragona	–	–	–	–	–	–
CATALUÑA	**51**	**173**	**224**	**15.757**	**33.195**	**6.546**
BALEARES	**–**	**–**	**–**	**–**	**–**	**–**
Avila	–	–	–	–	–	–
Burgos	–	–	–	–	–	–
León	–	–	–	–	–	–
Palencia	–	–	–	–	–	–
Salamanca	–	2	2	–	60.000	120
Segovia	–	–	–	–	–	–
Soria	–	–	–	–	–	–
Valladolid	–	–	–	–	–	–
Zamora	–	–	–	–	–	–
CASTILLA Y LEÓN	**–**	**2**	**2**	**–**	**60.000**	**120**

7.5.13.2. CULTIVOS FORRAJEROS-RAÍCES Y TUBÉRCULOS-NABO FORRAJERO:
Análisis provincial de superficie, rendimiento y producción en verde, 2022

Provincias y Comunidades Autónomas	Superficie (hectáreas)			Rendimiento (kg/ha)		Producción en verde (toneladas)
	Secano	Regadío	Total	Secano	Regadío	
MADRID	**–**	**–**	**–**	**–**	**–**	**–**
Albacete	–	–	–	–	–	–
Ciudad Real	–	–	–	–	–	–
Cuenca	–	–	–	–	–	–
Guadalajara	–	–	–	–	–	–
Toledo	–	–	–	–	–	–
CASTILLA-LA MANCHA	**–**	**–**	**–**	**–**	**–**	**–**
Alicante	–	–	–	–	–	–
Castellón	–	–	–	–	–	–
Valencia	–	–	–	–	–	–
C. VALENCIANA	**–**	**–**	**–**	**–**	**–**	**–**
R. DE MURCIA	**–**	**–**	**–**	**–**	**–**	**–**
Badajoz	–	–	–	–	–	–
Cáceres	–	–	–	–	–	–
EXTREMADURA	**–**	**–**	**–**	**–**	**–**	**–**
Almería	–	–	–	–	–	–
Cádiz	–	–	–	–	–	–
Córdoba	–	–	–	–	–	–
Granada	–	1	1	–	38.000	38
Huelva	–	–	–	–	–	–
Jaén	–	–	–	–	–	–
Málaga	–	–	–	–	–	–
Sevilla	–	–	–	–	–	–
ANDALUCÍA	**–**	**1**	**1**	**–**	**38.000**	**38**
Las Palmas	–	–	–	–	–	–
S.C. de Tenerife	–	–	–	–	–	–
CANARIAS	**–**	**–**	**–**	**–**	**–**	**–**
ESPAÑA	**1.152**	**290**	**1.442**	**7.911**	**29.430**	**17.648**

7.5.13.3. CULTIVOS FORRAJEROS-RAÍCES Y TUBÉRCULOS-REMOLACHA FORRAJERA:
Análisis provincial de superficie, rendimiento y producción en verde, 2022

Provincias y Comunidades Autónomas	Superficie (hectáreas)			Rendimiento (kg/ha)		Producción en verde (toneladas)
	Secano	Regadío	Total	Secano	Regadío	
A Coruña	16	7	23	32.800	32.800	754
Lugo	211	90	301	24.400	25.100	7.407
Ourense	77	116	193	9.425	–	726
Pontevedra	21	30	51	23.220	30.100	1.391
GALICIA	**325**	**243**	**568**	**21.189**	**13.957**	**10.278**
P. DE ASTURIAS	**6**	**–**	**6**	**27.000**	**–**	**162**
CANTABRIA	**2**	**–**	**2**	**–**	**–**	**–**
Alava	–	–	–	–	–	–
Guipúzcoa	22	–	22	18.050	–	397
Vizcaya	21	–	21	24.010	–	504
PAÍS VASCO	**43**	**–**	**43**	**20.961**	**–**	**901**
NAVARRA	**–**	**–**	**–**	**–**	**–**	**–**
LA RIOJA	**–**	**–**	**–**	**–**	**–**	**–**
Huesca	–	–	–	–	–	–
Teruel	–	–	–	–	–	–
Zaragoza	–	48	48	–	45.000	2.160
ARAGÓN	**–**	**48**	**48**	**–**	**45.000**	**2.160**
Barcelona	–	–	–	–	–	–
Girona	–	–	–	–	–	–
Lleida	6	7	13	16.375	30.000	308
Tarragona	–	–	–	–	–	–
CATALUÑA	**6**	**7**	**13**	**16.375**	**30.000**	**308**
BALEARES	**–**	**–**	**–**	**–**	**–**	**–**
Avila	–	–	–	–	–	–
Burgos	–	–	–	–	–	–
León	–	1	1	–	80.000	80
Palencia	–	–	–	–	–	–
Salamanca	–	1	1	–	70.000	70
Segovia	–	–	–	–	–	–
Soria	–	–	–	–	–	–
Valladolid	–	–	–	–	–	–
Zamora	–	–	–	–	–	–
CASTILLA Y LEÓN	**–**	**2**	**2**	**–**	**75.000**	**150**

7.5.13.3. CULTIVOS FORRAJEROS-RAÍCES Y TUBÉRCULOS-REMOLACHA FORRAJERA:
Análisis provincial de superficie, rendimiento y producción en verde, 2022

Provincias y Comunidades Autónomas	Superficie (hectáreas)			Rendimiento (kg/ha)		Producción en verde (toneladas)
	Secano	Regadío	Total	Secano	Regadío	
MADRID	**–**	**–**	**–**	**–**	**–**	**–**
Albacete	–	–	–	–	–	–
Ciudad Real	–	–	–	–	–	–
Cuenca	–	–	–	–	–	–
Guadalajara	–	–	–	–	–	–
Toledo	–	–	–	–	–	–
CASTILLA-LA MANCHA	**–**	**–**	**–**	**–**	**–**	**–**
Alicante	–	–	–	–	–	–
Castellón	–	–	–	–	–	–
Valencia	–	–	–	–	–	–
C. VALENCIANA	**–**	**–**	**–**	**–**	**–**	**–**
R. DE MURCIA	**–**	**–**	**–**	**–**	**–**	**–**
Badajoz	–	–	–	–	–	–
Cáceres	–	–	–	–	–	–
EXTREMADURA	**–**	**–**	**–**	**–**	**–**	**–**
Almería	–	–	–	–	–	–
Cádiz	340	–	340	25.000	–	8.500
Córdoba	–	–	–	–	–	–
Granada	–	–	–	–	–	–
Huelva	–	–	–	–	–	–
Jaén	–	–	–	–	–	–
Málaga	–	2	2	–	15.000	30
Sevilla	–	–	–	–	–	–
ANDALUCÍA	**340**	**2**	**342**	**25.000**	**15.000**	**8.530**
Las Palmas	–	–	–	–	–	–
S.C. de Tenerife	1	1	2	4.148	20.000	23
CANARIAS	**1**	**1**	**2**	**4.148**	**20.000**	**23**
ESPAÑA	**723**	**303**	**1.026**	**22.894**	**19.675**	**22.512**

7.5.13.4. CULTIVOS FORRAJEROS-OTRAS RAÍCES Y TUBÉRCULOS-ZANAHORIA:
Análisis provincial de superficie, rendimiento y producción, 2022

Provincias y Comunidades Autónomas	Superficie (hectáreas)			Rendimiento (kg/ha)		Producción en verde (toneladas)
	Secano	Regadío	Total	Secano	Regadío	
A Coruña	–	–	–	–	–	–
Lugo	–	–	–	–	–	–
Ourense	–	–	–	–	–	–
Pontevedra	–	–	–	–	–	–
GALICIA	**–**	**–**	**–**	**–**	**–**	**–**
P. DE ASTURIAS	**–**	**–**	**–**	**–**	**–**	**–**
CANTABRIA	**–**	**–**	**–**	**–**	**–**	**–**
Alava	–	–	–	–	–	–
Guipúzcoa	–	–	–	–	–	–
Vizcaya	–	–	–	–	–	–
PAÍS VASCO	**–**	**–**	**–**	**–**	**–**	**–**
NAVARRA	**–**	**–**	**–**	**–**	**–**	**–**
LA RIOJA	**–**	**–**	**–**	**–**	**–**	**–**
Huesca	–	–	–	–	–	–
Teruel	–	–	–	–	–	–
Zaragoza	–	–	–	–	–	–
ARAGÓN	**–**	**–**	**–**	**–**	**–**	**–**
Barcelona	–	–	–	–	–	–
Girona	–	–	–	–	–	–
Lleida	–	–	–	–	–	–
Tarragona	–	–	–	–	–	–
CATALUÑA	**–**	**–**	**–**	**–**	**–**	**–**
BALEARES	**–**	**–**	**–**	**–**	**–**	**–**
Avila	–	–	–	–	–	–
Burgos	–	–	–	–	–	–
León	–	–	–	–	–	–
Palencia	–	–	–	–	–	–
Salamanca	–	–	–	–	–	–
Segovia	–	–	–	–	–	–
Soria	–	–	–	–	–	–
Valladolid	–	–	–	–	–	–
Zamora	–	–	–	–	–	–
CASTILLA Y LEÓN	**–**	**–**	**–**	**–**	**–**	**–**

7.5.13.4. CULTIVOS FORRAJEROS-OTRAS RAÍCES Y TUBÉRCULOS-ZANAHORIA:
Análisis provincial de superficie, rendimiento y producción, 2022

Provincias y Comunidades Autónomas	Superficie (hectáreas)			Rendimiento (kg/ha)		Producción en verde (toneladas)
	Secano	Regadío	Total	Secano	Regadío	
MADRID	**–**	**–**	**–**	**–**	**–**	**–**
Albacete	–	–	–	–	–	–
Ciudad Real	–	–	–	–	–	–
Cuenca	–	–	–	–	–	–
Guadalajara	–	–	–	–	–	–
Toledo	–	–	–	–	–	–
CASTILLA-LA MANCHA	**–**	**–**	**–**	**–**	**–**	**–**
Alicante	–	–	–	–	–	–
Castellón	–	–	–	–	–	–
Valencia	–	–	–	–	–	–
C. VALENCIANA	**–**	**–**	**–**	**–**	**–**	**–**
R. DE MURCIA	**–**	**–**	**–**	**–**	**–**	**–**
Badajoz	–	–	–	–	–	–
Cáceres	–	–	–	–	–	–
EXTREMADURA	**–**	**–**	**–**	**–**	**–**	**–**
Almería	–	–	–	–	–	–
Cádiz	67	420	487	24.000	50.000	22.608
Córdoba	–	–	–	–	–	–
Granada	–	–	–	–	–	–
Huelva	–	–	–	–	–	–
Jaén	–	–	–	–	–	–
Málaga	–	10	10	–	15.000	150
Sevilla	–	–	–	–	–	–
ANDALUCÍA	**67**	**430**	**497**	**24.000**	**49.186**	**22.758**
Las Palmas	–	–	–	–	–	–
S.C. de Tenerife	–	–	–	–	–	–
CANARIAS	**–**	**–**	**–**	**–**	**–**	**–**
ESPAÑA	**67**	**430**	**497**	**24.000**	**49.186**	**22.758**

7.5.13.5. CULTIVOS FORRAJEROS-OTRAS RAÍCES Y TUBÉRCULOS-PATACA, CHIRIVIA Y OTROS:
Análisis provincial de superficie, rendimiento y producción, 2022

Provincias y Comunidades Autónomas	Superficie (hectáreas)			Rendimiento (kg/ha)		Producción en verde (toneladas)
	Secano	Regadío	Total	Secano	Regadío	
A Coruña	–	–	–	–	–	–
Lugo	–	–	–	–	–	–
Ourense	–	–	–	–	–	–
Pontevedra	–	–	–	–	–	–
GALICIA	**–**	**–**	**–**	**–**	**–**	**–**
P. DE ASTURIAS	**–**	**–**	**–**	**–**	**–**	**–**
CANTABRIA	**–**	**–**	**–**	**–**	**–**	**–**
Alava	–	–	–	–	–	–
Guipúzcoa	–	–	–	–	–	–
Vizcaya	–	–	–	–	–	–
PAÍS VASCO	**–**	**–**	**–**	**–**	**–**	**–**
NAVARRA	**–**	**–**	**–**	**–**	**–**	**–**
LA RIOJA	**–**	**–**	**–**	**–**	**–**	**–**
Huesca	–	–	–	–	–	–
Teruel	–	–	–	–	–	–
Zaragoza	–	–	–	–	–	–
ARAGÓN	**–**	**–**	**–**	**–**	**–**	**–**
Barcelona	–	–	–	–	–	–
Girona	–	–	–	–	–	–
Lleida	–	–	–	–	–	–
Tarragona	–	–	–	–	–	–
CATALUÑA	**–**	**–**	**–**	**–**	**–**	**–**
BALEARES	**–**	**–**	**–**	**–**	**–**	**–**
Avila	–	–	–	–	–	–
Burgos	–	–	–	–	–	–
León	–	–	–	–	–	–
Palencia	–	–	–	–	–	–
Salamanca	–	–	–	–	–	–
Segovia	–	–	–	–	–	–
Soria	–	–	–	–	–	–
Valladolid	–	–	–	–	–	–
Zamora	–	–	–	–	–	–
CASTILLA Y LEÓN	**–**	**–**	**–**	**–**	**–**	**–**

7.5.13.5. CULTIVOS FORRAJEROS-OTRAS RAÍCES Y TUBÉRCULOS-PATACA, CHIRIVIA Y OTROS:
Análisis provincial de superficie, rendimiento y producción, 2022

Provincias y Comunidades Autónomas	Superficie (hectáreas)			Rendimiento (kg/ha)		Producción en verde (toneladas)
	Secano	Regadío	Total	Secano	Regadío	
MADRID	**–**	**–**	**–**	**–**	**–**	**–**
Albacete	–	–	–	–	–	–
Ciudad Real	–	–	–	–	–	–
Cuenca	–	–	–	–	–	–
Guadalajara	–	–	–	–	–	–
Toledo	–	–	–	–	–	–
CASTILLA-LA MANCHA	**–**	**–**	**–**	**–**	**–**	**–**
Alicante	–	–	–	–	–	–
Castellón	–	–	–	–	–	–
Valencia	–	–	–	–	–	–
C. VALENCIANA	**–**	**–**	**–**	**–**	**–**	**–**
R. DE MURCIA	**–**	**–**	**–**	**–**	**–**	**–**
Badajoz	–	–	–	–	–	–
Cáceres	–	–	–	–	–	–
EXTREMADURA	**–**	**–**	**–**	**–**	**–**	**–**
Almería	–	–	–	–	–	–
Cádiz	–	120	120	–	25.000	3.000
Córdoba	–	–	–	–	–	–
Granada	–	–	–	–	–	–
Huelva	–	–	–	–	–	–
Jaén	–	–	–	–	–	–
Málaga	–	–	–	–	–	–
Sevilla	–	–	–	–	–	–
ANDALUCÍA	**–**	**120**	**120**	**–**	**25.000**	**3.000**
Las Palmas	–	–	–	–	–	–
S.C. de Tenerife	–	–	–	–	–	–
CANARIAS	**–**	**–**	**–**	**–**	**–**	**–**
ESPAÑA	**–**	**120**	**120**	**–**	**25.000**	**3.000**

7.5.14.1. CULTIVOS FORRAJEROS-FORRAJERAS VARIAS:
Serie histórica de superficie cosechada y producción en verde

Años	Col forrajera		Otros cultivos forrajeros	
	Superficie (miles de hectáreas)	Producción en verde (miles de toneladas)	Superficie (miles de hectáreas)	Producción en verde (miles de toneladas)
2012	5,1	122	20,2	97
2013	4,9	121	20,7	165
2014	4,9	121	24,8	202
2015	4,8	119	37,5	193
2016	4,8	111	21,0	197
2017	4,6	107	16,0	113
2018	4,5	102	10,4	52
2019	4,2	102	10,2	80
2020	4,1	88	5,9	52
2021	4,0	85	3,7	31
2022	3,9	80	4,0	37

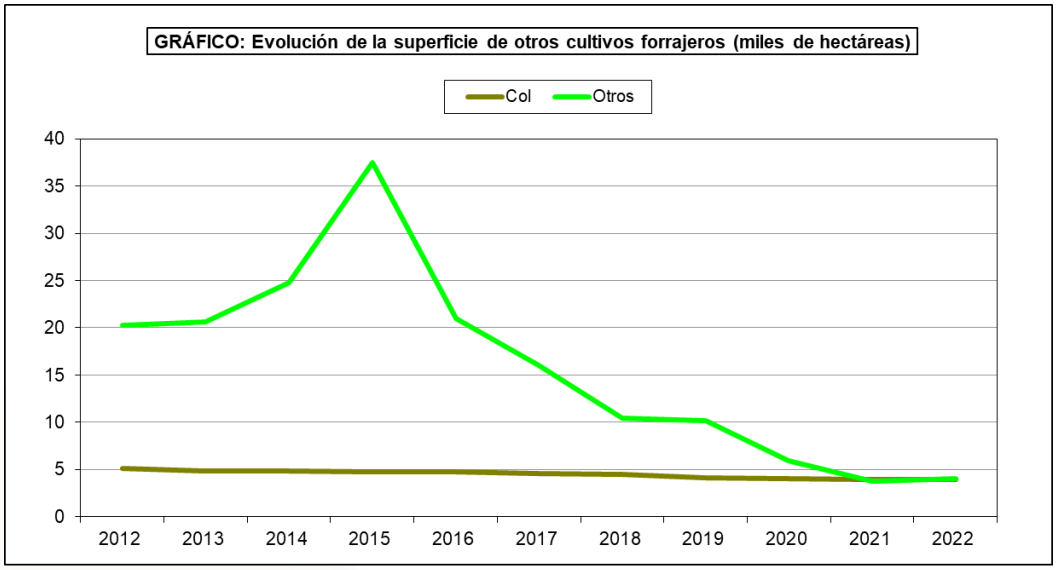

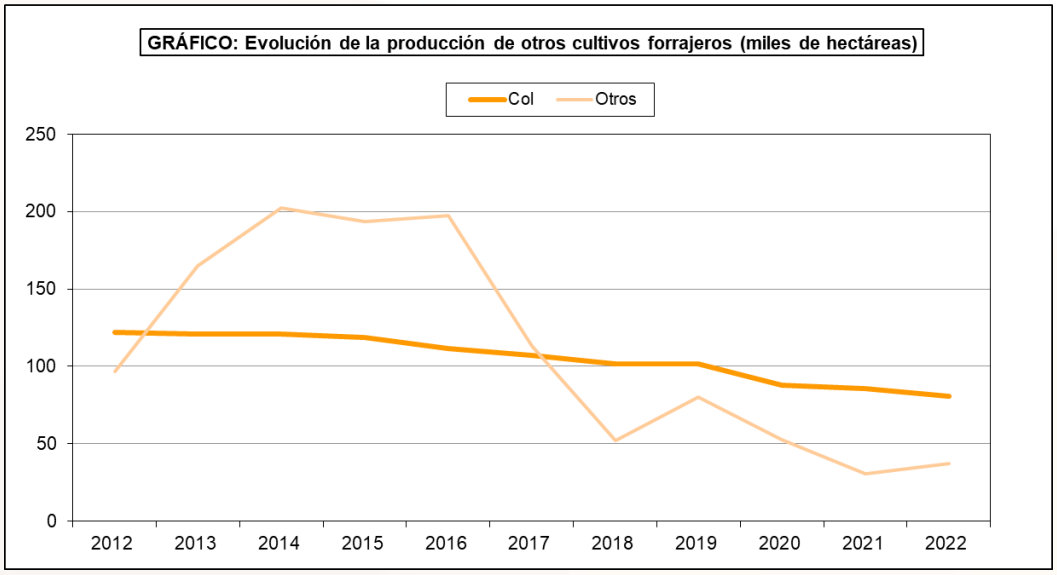

7.5.14.2. CULTIVOS FORRAJEROS-COL FORRAJERA:
Análisis provincial de superficie, rendimiento y producción en verde, 2022

Provincias y Comunidades Autónomas	Superficie (hectáreas)			Rendimiento (kg/ha)		Producción en verde (toneladas)
	Secano	Regadío	Total	Secano	Regadío	
A Coruña	699	175	874	24.600	24.800	21.535
Lugo	1.058	265	1.323	22.250	22.250	29.437
Ourense	761	190	951	12.250	–	9.322
Pontevedra	538	134	672	24.920	38.000	18.498
GALICIA	**3.056**	**764**	**3.820**	**20.767**	**20.063**	**78.792**
P. DE ASTURIAS	**48**	**–**	**48**	**15.000**	**–**	**720**
CANTABRIA	**–**	**–**	**–**	**–**	**–**	**–**
Alava	2	–	2	25.080	–	50
Guipúzcoa	–	–	–	–	–	–
Vizcaya	4	–	4	22.680	–	91
PAÍS VASCO	**6**	**–**	**6**	**23.480**	**–**	**141**
NAVARRA	**–**	**–**	**–**	**–**	**–**	**–**
LA RIOJA	**–**	**–**	**–**	**–**	**–**	**–**
Huesca	–	–	–	–	–	–
Teruel	–	–	–	–	–	–
Zaragoza	–	–	–	–	–	–
ARAGÓN	**–**	**–**	**–**	**–**	**–**	**–**
Barcelona	–	–	–	–	–	–
Girona	–	–	–	–	–	–
Lleida	–	–	–	–	–	–
Tarragona	–	–	–	–	–	–
CATALUÑA	**–**	**–**	**–**	**–**	**–**	**–**
BALEARES	**–**	**–**	**–**	**–**	**–**	**–**
Avila	–	–	–	–	–	–
Burgos	–	–	–	–	–	–
León	–	–	–	–	–	–
Palencia	–	–	–	–	–	–
Salamanca	–	–	–	–	–	–
Segovia	–	–	–	–	–	–
Soria	–	–	–	–	–	–
Valladolid	–	–	–	–	–	–
Zamora	–	–	–	–	–	–
CASTILLA Y LEÓN	**–**	**–**	**–**	**–**	**–**	**–**

7.5.14.2. CULTIVOS FORRAJEROS-COL FORRAJERA:
Análisis provincial de superficie, rendimiento y producción en verde, 2022

Provincias y Comunidades Autónomas	Superficie (hectáreas)			Rendimiento (kg/ha)		Producción en verde (toneladas)
	Secano	Regadío	Total	Secano	Regadío	
MADRID	**–**	**–**	**–**	**–**	**–**	**–**
Albacete	–	–	–	–	–	–
Ciudad Real	–	–	–	–	–	–
Cuenca	–	–	–	–	–	–
Guadalajara	–	–	–	–	–	–
Toledo	–	–	–	–	–	–
CASTILLA-LA MANCHA	**–**	**–**	**–**	**–**	**–**	**–**
Alicante	–	–	–	–	–	–
Castellón	–	–	–	–	–	–
Valencia	–	–	–	–	–	–
C. VALENCIANA	**–**	**–**	**–**	**–**	**–**	**–**
R. DE MURCIA	**–**	**–**	**–**	**–**	**–**	**–**
Badajoz	–	–	–	–	–	–
Cáceres	–	–	–	–	–	–
EXTREMADURA	**–**	**–**	**–**	**–**	**–**	**–**
Almería	–	–	–	–	–	–
Cádiz	–	–	–	–	–	–
Córdoba	–	–	–	–	–	–
Granada	–	–	–	–	–	–
Huelva	–	–	–	–	–	–
Jaén	–	–	–	–	–	–
Málaga	–	–	–	–	–	–
Sevilla	–	–	–	–	–	–
ANDALUCÍA	**–**	**–**	**–**	**–**	**–**	**–**
Las Palmas	–	–	–	–	–	–
S.C. de Tenerife	31	32	63	4.148	20.000	765
CANARIAS	**31**	**32**	**63**	**4.148**	**20.000**	**765**
ESPAÑA	**3.141**	**796**	**3.937**	**20.520**	**20.061**	**80.418**

7.5.14.3. CULTIVOS FORRAJEROS-CALABAZA FORRAJERA:
Análisis provincial de superficie, rendimiento y producción en verde, 2022

Provincias y Comunidades Autónomas	Superficie (hectáreas)			Rendimiento (kg/ha)		Producción en verde (toneladas)
	Secano	Regadío	Total	Secano	Regadío	
A Coruña	98	5	103	20.225	28.700	2.126
Lugo	57	10	67	19.650	19.650	1.317
Ourense	301	16	317	19.325	–	5.817
Pontevedra	145	8	153	19.650	26.200	3.059
GALICIA	**601**	**39**	**640**	**19.581**	**14.092**	**12.319**
P. DE ASTURIAS	**–**	**–**	**–**	**–**	**–**	**–**
CANTABRIA	**–**	**–**	**–**	**–**	**–**	**–**
Alava	–	–	–	–	–	–
Guipúzcoa	–	–	–	–	–	–
Vizcaya	8	–	8	16.350	–	131
PAÍS VASCO	**8**	**–**	**8**	**16.350**	**–**	**131**
NAVARRA	**–**	**–**	**–**	**–**	**–**	**–**
LA RIOJA	**–**	**–**	**–**	**–**	**–**	**–**
Huesca	–	–	–	–	–	–
Teruel	–	–	–	–	–	–
Zaragoza	–	–	–	–	–	–
ARAGÓN	**–**	**–**	**–**	**–**	**–**	**–**
Barcelona	–	–	–	–	–	–
Girona	–	–	–	–	–	–
Lleida	–	–	–	–	–	–
Tarragona	–	–	–	–	–	–
CATALUÑA	**–**	**–**	**–**	**–**	**–**	**–**
BALEARES	**–**	**–**	**–**	**–**	**–**	**–**
Avila	–	–	–	–	–	–
Burgos	–	–	–	–	–	–
León	–	–	–	–	–	–
Palencia	–	–	–	–	–	–
Salamanca	–	–	–	–	–	–
Segovia	–	–	–	–	–	–
Soria	–	–	–	–	–	–
Valladolid	–	–	–	–	–	–
Zamora	–	–	–	–	–	–
CASTILLA Y LEÓN	**–**	**–**	**–**	**–**	**–**	**–**

7.5.14.3. CULTIVOS FORRAJEROS-CALABAZA FORRAJERA:
Análisis provincial de superficie, rendimiento y producción en verde, 2022

Provincias y Comunidades Autónomas	Superficie (hectáreas)			Rendimiento (kg/ha)		Producción en verde (toneladas)
	Secano	Regadío	Total	Secano	Regadío	
MADRID	–	–	–	–	–	–
Albacete	–	–	–	–	–	–
Ciudad Real	–	–	–	–	–	–
Cuenca	–	–	–	–	–	–
Guadalajara	–	–	–	–	–	–
Toledo	–	–	–	–	–	–
CASTILLA-LA MANCHA	–	–	–	–	–	–
Alicante	–	–	–	–	–	–
Castellón	–	–	–	–	–	–
Valencia	–	–	–	–	–	–
C. VALENCIANA	–	–	–	–	–	–
R. DE MURCIA	–	–	–	–	–	–
Badajoz	–	–	–	–	–	–
Cáceres	–	–	–	–	–	–
EXTREMADURA	–	–	–	–	–	–
Almería	–	–	–	–	–	–
Cádiz	–	–	–	–	–	–
Córdoba	–	–	–	–	–	–
Granada	–	–	–	–	–	–
Huelva	–	–	–	–	–	–
Jaén	–	–	–	–	–	–
Málaga	–	–	–	–	–	–
Sevilla	–	–	–	–	–	–
ANDALUCÍA	–	–	–	–	–	–
Las Palmas	–	–	–	–	–	–
S.C. de Tenerife	–	–	–	–	–	–
CANARIAS	–	–	–	–	–	–
ESPAÑA	**609**	**39**	**648**	**19.539**	**14.092**	**12.450**

7.5.14.4. CULTIVOS FORRAJEROS-CARDO Y OTROS FORRAJES VARIOS:
Análisis provincial de superficie, rendimiento y producción, 2022

Provincias y Comunidades Autónomas	Superficie (hectáreas)			Rendimiento (kg/ha)		Producción en verde (toneladas)
	Secano	Regadío	Total	Secano	Regadío	
A Coruña	277	119	396	15.100	15.100	5.979
Lugo	29	12	41	9.500	9.500	389
Ourense	384	22	406	9.725	–	3.734
Pontevedra	94	41	135	18.500	18.500	2.498
GALICIA	**784**	**194**	**978**	**12.668**	**13.760**	**12.600**
P. DE ASTURIAS	**–**	**–**	**–**	**–**	**–**	**–**
CANTABRIA	**–**	**–**	**–**	**–**	**–**	**–**
Alava	–	–	–	–	–	–
Guipúzcoa	–	–	–	–	–	–
Vizcaya	–	–	–	–	–	–
PAÍS VASCO	**–**	**–**	**–**	**–**	**–**	**–**
NAVARRA	**–**	**–**	**–**	**–**	**–**	**–**
LA RIOJA	**–**	**–**	**–**	**–**	**–**	**–**
Huesca	422	233	1.651	5.000	28.000	8.634
Teruel	31	–	31	9.000	–	279
Zaragoza	183	192	618	4.945	17.526	4.270
ARAGÓN	**636**	**425**	**2.300**	**5.179**	**23.268**	**13.183**
Barcelona	–	–	–	–	–	–
Girona	–	–	–	–	–	–
Lleida	–	–	–	–	–	–
Tarragona	–	–	–	–	–	–
CATALUÑA	**–**	**–**	**–**	**–**	**–**	**–**
BALEARES	**–**	**–**	**–**	**–**	**–**	**–**
Avila	–	–	–	–	–	–
Burgos	–	–	–	–	–	–
León	–	–	–	–	–	–
Palencia	–	–	–	–	–	–
Salamanca	–	–	–	–	–	–
Segovia	–	–	–	–	–	–
Soria	–	–	–	–	–	–
Valladolid	–	–	–	–	–	–
Zamora	–	–	–	–	–	–
CASTILLA Y LEÓN	**–**	**–**	**–**	**–**	**–**	**–**

7.5.14.4. CULTIVOS FORRAJEROS-CARDO Y OTROS FORRAJES VARIOS:
Análisis provincial de superficie, rendimiento y producción, 2022

Provincias y Comunidades Autónomas	Superficie (hectáreas)			Rendimiento (kg/ha)		Producción en verde (toneladas)
	Secano	Regadío	Total	Secano	Regadío	
MADRID	**–**	**–**	**–**	**–**	**–**	**–**
Albacete	–	–	–	–	–	–
Ciudad Real	–	–	–	–	–	–
Cuenca	–	–	–	–	–	–
Guadalajara	–	–	–	–	–	–
Toledo	–	–	–	–	–	–
CASTILLA-LA MANCHA	**–**	**–**	**–**	**–**	**–**	**–**
Alicante	108	25	133	5.500	23.000	1.169
Castellón	–	–	–	–	–	–
Valencia	–	–	–	–	–	–
C. VALENCIANA	**108**	**25**	**133**	**5.500**	**23.000**	**1.169**
R. DE MURCIA	**–**	**7**	**7**	**–**	**18.000**	**126**
Badajoz	–	–	3.600	–	–	–
Cáceres	–	–	390	–	–	–
EXTREMADURA	**–**	**–**	**3.990**	**–**	**–**	**–**
Almería	–	–	–	–	–	–
Cádiz	–	–	–	–	–	–
Córdoba	1	–	1	7.000	–	7
Granada	–	–	–	–	–	–
Huelva	–	–	–	–	–	–
Jaén	–	–	–	–	–	–
Málaga	–	–	–	–	–	–
Sevilla	–	–	–	–	–	–
ANDALUCÍA	**1**	**–**	**1**	**7.000**	**–**	**7**
Las Palmas	168	16	184	4.866	15.000	1.053
S.C. de Tenerife	1.660	21	1.681	5.185	20.000	9.027
CANARIAS	**1.828**	**37**	**1.865**	**5.156**	**17.838**	**10.080**
ESPAÑA	**3.357**	**688**	**9.274**	**6.926**	**20.232**	**37.165**

7.5.15.1. CULTIVOS FORRAJEROS-CULTIVOS FORRAJEROS PASTADOS:
Análisis provincial de superficie y producción, 2022

Provincias y Comunidades Autónomas	Superficies (hectáreas)			Producción peso vivo mantenido (toneladas/año)
	Pastada solamente		Cosechada y pastada	
	Secano	Regadío	Total	
A Coruña	–	–	–	–
Lugo	–	–	–	–
Ourense	–	–	–	38
Pontevedra	–	–	–	–
GALICIA	**–**	**–**	**–**	**38**
P. DE ASTURIAS	**–**	**–**	**–**	**–**
CANTABRIA	**–**	**–**	**–**	**–**
Alava	–	–	–	–
Guipúzcoa	–	–	–	–
Vizcaya	–	–	–	–
PAÍS VASCO	**–**	**–**	**–**	**–**
NAVARRA	**–**	**–**	**–**	**–**
LA RIOJA	**–**	**–**	**–**	**–**
Huesca	13.985	363	–	7.498
Teruel	8.171	47	–	8.436
Zaragoza	4.174	1.910	–	4.500
ARAGÓN	**26.330**	**2.320**	**–**	**20.434**
Barcelona	6.081	7	–	371
Girona	478	112	–	303
Lleida	575	105	–	404
Tarragona	–	–	–	–
CATALUÑA	**7.134**	**224**	**–**	**1.078**
BALEARES	**37.330**	**–**	**–**	**7.608**
Avila	–	–	–	59
Burgos	–	–	–	546
León	–	–	–	211
Palencia	–	–	–	1.518
Salamanca	–	–	–	86
Segovia	–	–	–	290
Soria	1.092	–	–	27
Valladolid	1	–	–	639
Zamora	–	–	–	94
CASTILLA Y LEÓN	**1.093**	**–**	**–**	**3.470**

7.5.15.1. CULTIVOS FORRAJEROS-CULTIVOS FORRAJEROS PASTADOS:
Análisis provincial de superficie y producción, 2022

Provincias y Comunidades Autónomas	Superficies (hectáreas)			Producción peso vivo mantenido (toneladas/año)
	Pastada solamente		Cosechada y pastada	
	Secano	Regadío	Total	
MADRID	**–**	**–**	**–**	**–**
Albacete	788	135	–	200
Ciudad Real	–	–	–	–
Cuenca	104	43	–	34
Guadalajara	–	–	–	6
Toledo	462	279	–	672
CASTILLA-LA MANCHA	**1.354**	**457**	**–**	**912**
Alicante	–	–	–	–
Castellón	66	20	–	43
Valencia	4	4	–	6
C. VALENCIANA	**70**	**24**	**–**	**49**
R. DE MURCIA	**–**	**–**	**–**	**7**
Badajoz	111.421	2.285	–	9.837
Cáceres	45.588	9.818	–	7.942
EXTREMADURA	**157.009**	**12.103**	**–**	**17.779**
Almería	–	–	–	–
Cádiz	–	–	–	–
Córdoba	110	28	–	–
Granada	40	12	–	93
Huelva	20	–	–	7
Jaén	–	–	–	–
Málaga	–	–	–	–
Sevilla	–	–	–	–
ANDALUCÍA	**170**	**40**	**–**	**100**
Las Palmas	–	–	–	–
S.C. de Tenerife	–	–	–	–
CANARIAS	**–**	**–**	**–**	**–**
ESPAÑA	**230.490**	**15.168**	**–**	**51.475**

7.5.15.2. CULTIVOS FORRAJEROS-BARBECHOS, RASTROJERAS Y OTROS APROVECHAMIENTOS:
Análisis provincial de la superficie y peso vivo mantenido, 2022

Provincias y Comunidades Autónomas	Barbechos pastados		Rastrojeras pastadas		Otros aprovech.
	Superficie (hectáreas)	Peso vivo mantenido (toneladas/año)	Superficie (hectáreas)	Peso vivo mantenido (toneladas/año)	Peso vivo mantenido (toneladas/año)
A Coruña	6.105	–	–	–	–
Lugo	5.016	1.771	–	–	–
Ourense	5.949	2.171	–	–	–
Pontevedra	3.099	1.069	–	–	–
GALICIA	**20.169**	**5.011**	**–**	**–**	**–**
P. DE ASTURIAS	**–**	**–**	**–**	**–**	**–**
CANTABRIA	**–**	**–**	**–**	**–**	**–**
Alava	–	–	1.365	26	–
Guipúzcoa	–	–	–	–	–
Vizcaya	–	–	–	–	–
PAÍS VASCO	**–**	**–**	**1.365**	**26**	**–**
NAVARRA	**51.203**	**563**	**249.457**	**3.742**	**–**
LA RIOJA	**7.139**	**393**	**24.913**	**922**	**–**
Huesca	69.087	760	335.639	3.524	31
Teruel	106.860	3.800	162.933	13.726	–
Zaragoza	190.405	4.886	320.541	33.703	121
ARAGÓN	**366.352**	**9.446**	**819.113**	**50.953**	**152**
Barcelona	2.988	70	25.969	485	–
Girona	1.386	–	18.156	–	–
Lleida	9.541	229	90.010	2.610	–
Tarragona	22.544	451	12.544	188	–
CATALUÑA	**36.459**	**750**	**146.679**	**3.283**	**–**
BALEARES	**13.317**	**266**	**9.340**	**217**	**–**
Avila	23.384	164	–	–	–
Burgos	39.910	279	328.888	4.933	–
León	35.910	251	100.660	1.510	–
Palencia	26.636	186	238.499	3.577	–
Salamanca	28.576	200	109.458	1.642	45
Segovia	33.021	231	137.943	2.069	–
Soria	52.088	365	161.583	2.424	–
Valladolid	31.000	155	261.800	2.618	–
Zamora	62.982	441	138.000	2.070	–
CASTILLA Y LEÓN	**333.507**	**2.272**	**1.476.831**	**20.843**	**45**

7.5.15.2. CULTIVOS FORRAJEROS-BARBECHOS, RASTROJERAS Y OTROS APROVECHAMIENTOS:
Análisis provincial de la superficie y peso vivo mantenido, 2022

Provincias y Comunidades Autónomas	Barbechos pastados		Rastrojeras pastadas		Otros aprovech.
	Superficie (hectáreas)	Peso vivo mantenido (toneladas/año)	Superficie (hectáreas)	Peso vivo mantenido (toneladas/año)	Peso vivo mantenido (toneladas/año)
MADRID	**67.208**	**336**	**74.587**	**671**	**–**
Albacete	139.600	586	220.500	926	–
Ciudad Real	217.552	1.088	327.106	3.272	–
Cuenca	75.521	453	309.015	4.944	–
Guadalajara	61.706	432	7.279	146	–
Toledo	215.195	1.506	45.655	685	–
CASTILLA-LA MANCHA	**709.574**	**4.065**	**909.555**	**9.973**	**–**
Alicante	8.000	400	2.029	235	–
Castellón	8.322	92	4.893	49	–
Valencia	15.053	151	7.196	72	–
C. VALENCIANA	**31.375**	**643**	**14.118**	**356**	**–**
R. DE MURCIA	**1.537**	**31**	**13.962**	**2.388**	**–**
Badajoz	32.480	195	100.982	606	–
Cáceres	5.505	33	5.160	31	–
EXTREMADURA	**37.985**	**228**	**106.142**	**637**	**–**
Almería	15.564	156	14.648	220	–
Cádiz	17.812	267	106.000	1.590	–
Córdoba	106.889	748	65.024	1.300	–
Granada	71.691	78	61.541	653	–
Huelva	19.990	97	16.101	305	–
Jaén	10.533	211	11.339	227	–
Málaga	22.315	134	2.458	37	–
Sevilla	3.695	74	13.820	207	3
ANDALUCÍA	**268.489**	**1.765**	**290.931**	**4.539**	**3**
Las Palmas	3.971	29	–	–	–
S.C. de Tenerife	2.919	23	–	–	–
CANARIAS	**6.890**	**52**	**–**	**–**	**–**
ESPAÑA	**1.951.204**	**25.821**	**4.136.993**	**98.550**	**200**

7.6.1. HORTALIZAS: Serie histórica de superficie, producción y valor

Años	Superficie (miles de hectáreas)	Producción (miles de toneladas)	Valor (miles de euros)
2012	348	13.283	5.654.821
2013	349	13.201	6.025.736
2014	365	14.626	5.945.398
2015	365	14.772	7.705.933
2016	382	15.456	7.225.476
2017	388	15.545	8.079.272
2018	378	14.992	7.753.854
2019	384	15.858	7.940.650
2020	386	15.180	7.953.472
2021	402	16.393	9.133.516
2022	372	14.290	9.678.359

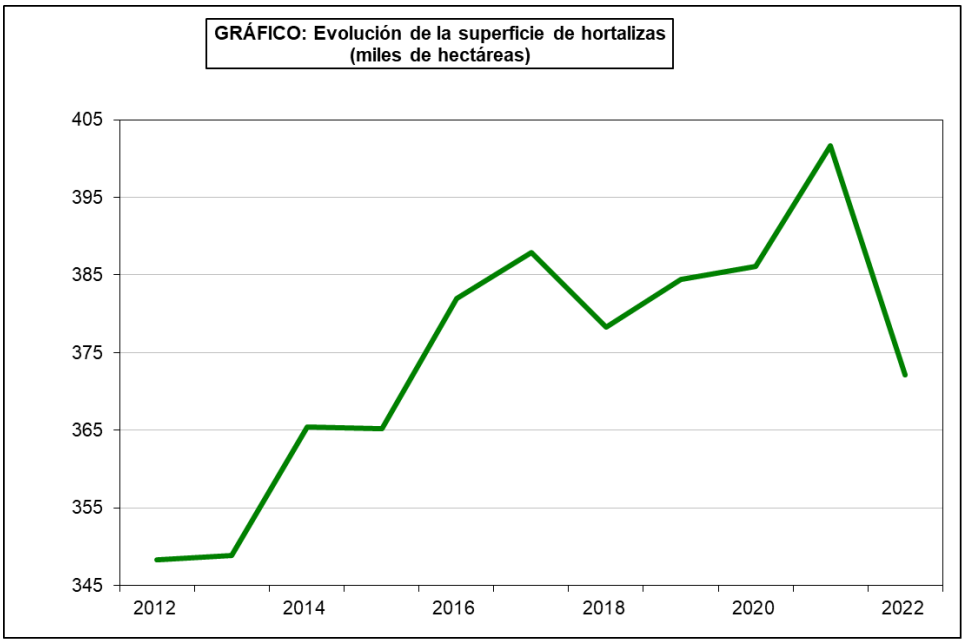
GRÁFICO: Evolución de la superficie de hortalizas
(miles de hectáreas)
405
395
385
375
365
355
345
2012
2014
2016
2018
2020
2022

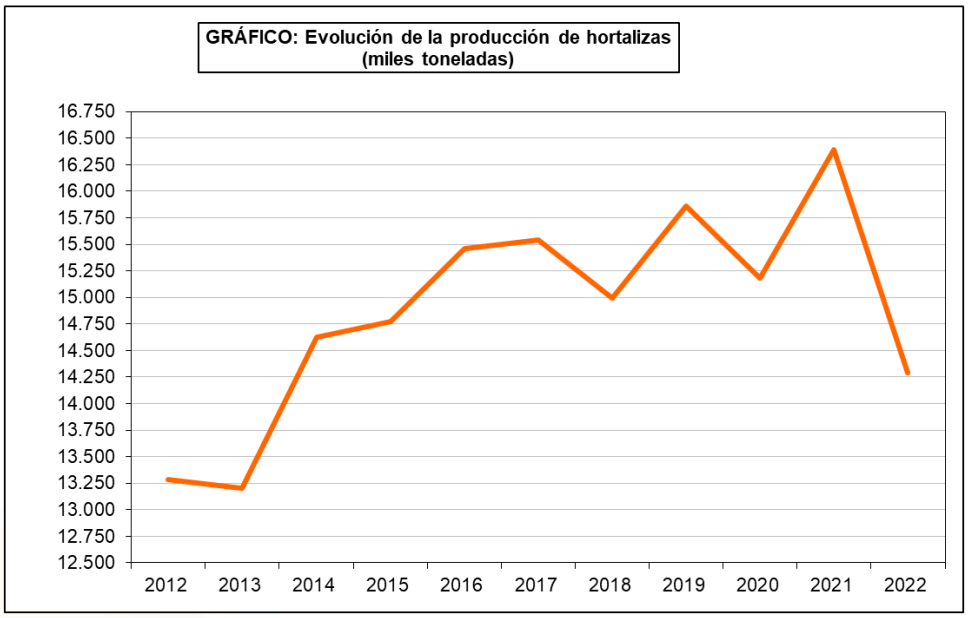
GRÁFICO: Evolución de la producción de hortalizas
(miles toneladas)
16.750
16.500
16.250
16.000
15.750
15.500
15.250
15.000
14.750
14.500
14.250
14.000
13.750
13.500
13.250
13.000
12.750
12.500
2012
2013
2014
2015
2016
2017
2018
2019
2020
2021
2022

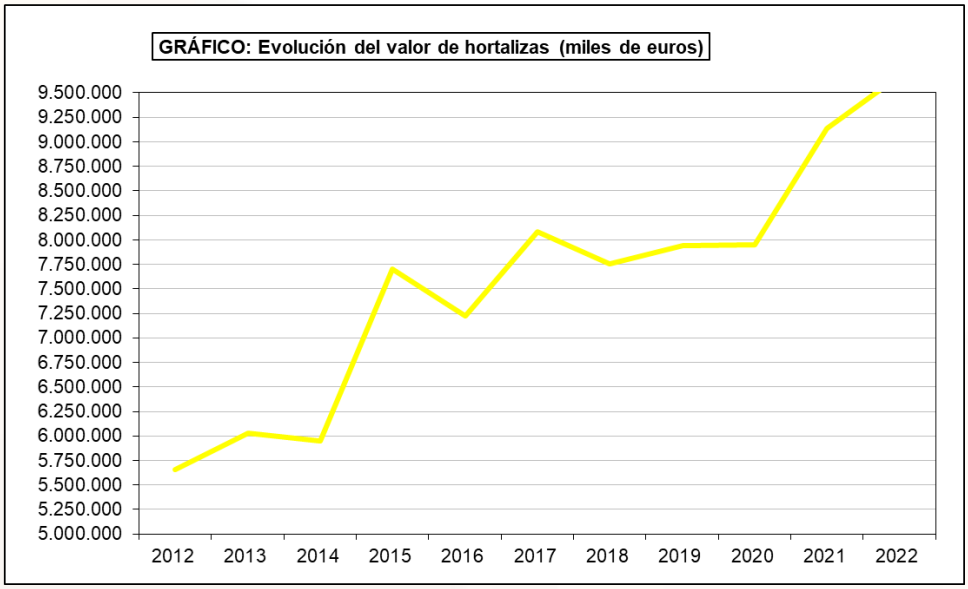
GRÁFICO: Evolución del valor de hortalizas (miles de euros)
9.500.000
9.250.000
9.000.000
8.750.000
8.500.000
8.250.000
8.000.000
7.750.000
7.500.000
7.250.000
7.000.000
6.750.000
6.500.000
6.250.000
6.000.000
5.750.000
5.500.000
5.250.000
5.000.000
2012
2013
2014
2015
2016
2017
2018
2019
2020
2021
2022

7.6.2. HORTALIZAS: Resumen nacional de superficie, rendimientos y producción, 2022

Cultivos	Superficie (hectáreas)				Rendimiento (kg/ha)			Producción (toneladas)
	Secano	Regadío		Total	Secano	Regadío		
		Aire libre	Protegido			Aire libre	Protegido	
DE HOJA O TALLO:								
Col–repollo de hojas lisas	–	–	–	3.174	–	–	–	107.147
Col–repollo de hojas rizadas o de Milán	–	–	–	1.741	–	–	–	63.825
Col de Bruselas	–	–	–	59	–	–	–	1.745
Otras coles	–	–	–	1.686	–	–	–	55.419
COL TOTAL	620	5.737	303	6.660	35.199	34.512	27.357	228.136
BERZA	422	141	–	563	21.937	20.707	–	12.178
ESPÁRRAGO	4.094	8.411	626	13.131	2.028	3.993	4.907	44.963
APIO	–	2.673	–	2.673	–	59.780	–	159.781
Lechuga romana	–	–	–	9.110	–	–	–	267.285
Lechuga acogollada	–	–	–	24.301	–	–	–	699.258
LECHUGA TOTAL	127	32.475	809	33.411	13.812	28.999	28.277	966.543
ESCAROLA	8	2.669	29	2.706	15.750	29.904	36.648	81.000
ESPINACA	4	5.355	104	5.463	8.227	17.448	10.082	94.510
ACELGA	41	2.023	81	2.145	16.605	26.745	29.721	57.208
CARDO	8	532	–	540	9.835	37.035	–	19.789
GRELO	5.317	220	–	5.537	10.986	12.163	–	61.091
CANÓNIGO	–	40	120	160	–	6.900	5.573	945
RÚCULA	–	132	177	309	–	8.950	6.923	2.406
ACHICORIA VERDE	–	113	9	122	–	19.502	20.000	2.383
ENDIVIA	2	289	–	291	6.000	5.501	–	4.396
PEREJIL	2	59	106	167	12.000	43.763	56.226	8.566
BORRAJA	1	928	–	929	1.500	20.317	–	18.856
DE FRUTO:								
SANDÍA	423	10.869	10.403	21.695	8.798	60.237	48.679	1.164.989
Melón de piel lisa	–	–	–	3.818	–	–	–	128.389
Melón tendral	–	–	–	601	–	–	–	15.023
Melón cantalupo	–	–	–	1.498	–	–	–	56.311
Otros melones	–	–	–	10.303	–	–	–	324.312
MELÓN TOTAL	803	12.947	2.471	16.221	7.437	32.756	38.029	524.035
CALABAZA	418	3.892	98	4.408	3.622	31.065	52.516	127.545
CALABACÍN	78	2.102	9.067	11.247	10.629	37.142	59.426	617.719
PEPINO	32	549	7.419	8.000	6.679	30.083	101.472	769.905
PEPINILLO	–	5	–	5	–	12.200	–	61
BERENJENA	7	768	2.875	3.650	6.236	31.086	87.812	276.324
Tomate, recolección 1–I a 31–V	–	–	–	9.147	–	–	–	780.091
Tomate, recolección 1–VI a 30–IX	–	–	–	31.163	–	–	–	2.447.049
Tomate, recolección 1–X a 31–XII	–	–	–	4.842	–	–	–	424.804
TOMATE TOTAL	555	28.944	15.653	45.152	4.791	76.439	91.793	3.651.944
PIMIENTO	102	5.975	15.971	22.048	7.650	41.548	80.146	1.529.034

7.6.2. HORTALIZAS: Resumen nacional de superficie, rendimientos y producción, 2022

Cultivos	Superficie (hectáreas)				Rendimiento (kg/ha)			Producción (toneladas)
	Secano	Regadío		Total	Secano	Regadío		
		Aire libre	Protegido			Aire libre	Protegido	
GUINDILLA	19	186	6	211	3.131	21.618	28.067	4.250
MAIZ DULCE	49	7.065	2	7.116	6.214	19.141	25.000	135.720
FRESA Y FRESÓN	37	210	7.023	7.270	18.233	20.605	45.693	325.878
DE FLOR:								
ALCACHOFA	44	14.475	7	14.526	2.802	13.808	11.050	200.068
BROCOLI	24	31.231	–	31.255	12.676	15.856	–	495.527
COLIFLOR	116	7.609	1	7.726	13.214	23.510	35.000	180.457
RAICES Y BULBOS:								
AJO	1.670	28.131	1	29.802	3.144	9.834	11.960	281.904
Cebolla babosa	–	–	–	4.282	–	–	–	195.820
Cebolla medio grano o Liria	–	–	–	4.018	–	–	–	227.095
Cebolla grano o valenciana	–	–	–	7.021	–	–	–	440.381
Otras cebollas	–	–	–	7.807	–	–	–	359.308
CEBOLLA TOTAL	423	22.698	7	23.128	12.562	53.620	32.714	1.222.604
CEBOLLETA	53	515	2	570	11.738	24.217	–	13.095
PUERRO	184	2.510	4	2.698	7.989	27.385	18.750	70.275
REMOLACHA DE MESA	74	1.095	–	1.169	1.832	44.463	–	48.837
ZANAHORIA	211	6.773	–	6.984	4.598	57.129	–	387.907
RÁBANO	–	268	–	268	–	15.707	–	4.208
NABO	7	279	–	286	10.821	25.283	–	7.130
LEGUMINOSAS:								
JUDÍAS VERDES	156	5.802	1.314	7.272	5.299	18.333	20.486	134.100
GUISANTES VERDES	153	16.668	110	16.931	2.554	6.396	27.150	109.978
HABAS VERDES	236	5.239	–	5.475	3.287	8.058	–	43.606
HORTALIZAS VARIAS:								
CHAMPIÑÓN (1)	–	–	44.574	44.574	–	–	3.233	144.106
SETAS (1)	–	–	12.502	12.502	–	–	1.834	22.928
OTRAS HORTALIZAS	22	1.471	174	1.667	2.000	17.509	43.469	33.400
TOTAL HORTALIZAS	**16.542**	**280.073**	**75.544**	**372.159**	**–**	**–**	**–**	**14.290.286**

(1) Superficie en áreas y rendimientos en kg/área.

7.6.3. HORTALIZAS: Destino de la producción, 2022 (toneladas)

Cultivos	Total	Consumo propio para alimentación		Ventas	
		Animal	Humana	Consumo en fresco	Transfor-mación
DE HOJA O TALLO:					
Col–repollo de hojas lisas	107.147	–	–	–	–
Col–repollo de hojas rizadas o de Milán	63.825	–	–	–	–
Col de Bruselas	1.745	–	–	–	–
Otras coles	55.419	–	–	–	–
COL TOTAL	228.136	23.518	30.142	170.198	4.278
BERZA	12.178	1.832	4.610	5.736	–
ESPÁRRAGO	44.963	76	519	34.614	9.754
APIO	159.781	1.496	423	150.859	7.003
Lechuga romana	267.285	–	–	–	–
Lechuga acogollada	699.258	–	–	–	–
LECHUGA TOTAL	966.543	24.456	22.104	899.537	20.446
ESCAROLA	81.000	2.164	631	72.296	5.909
ESPINACA	94.510	829	1.145	48.946	43.590
ACELGA	57.208	1.509	3.945	43.786	7.968
CARDO	19.789	169	77	9.677	9.866
GRELO	61.091	2.790	23.802	33.893	606
CANÓNIGO	945	4	4	432	505
RÚCULA	2.406	11	11	1.199	1.185
ACHICORIA VERDE	2.383	–	8	673	1.702
ENDIVIA	4.396	–	2	2.924	1.470
PEREJIL	8.566	–	16	6.871	1.679
BORRAJA	18.856	287	64	18.065	440
DE FRUTO:					
SANDÍA	1.164.989	51.076	1.837	1.111.752	324
Melón de piel lisa	128.389	–	–	–	–
Melón tendral	15.023	–	–	–	–
Melón cantalupo	56.311	–	–	–	–
Otros melones	324.312	–	–	–	–
MELÓN TOTAL	524.035	7.969	2.448	512.220	1.398
CALABAZA	127.545	2.646	3.766	97.265	23.868
CALABACÍN	617.719	20.787	8.395	570.528	18.009
PEPINO	769.905	36.612	4.287	728.919	87
PEPINILLO	61	–	–	61	–
BERENJENA	276.324	9.616	915	258.411	7.382
Tomate, recolección 1–I a 31–V	780.091	–	–	–	–
Tomate, recolección 1–VI a 30–IX	2.447.049	–	–	–	–
Tomate, recolección 1–X a 31–XII	424.804	–	–	–	–
TOMATE TOTAL	3.651.944	53.893	55.447	1.527.594	2.015.010
PIMIENTO	1.529.034	45.015	47.971	1.302.637	133.411
GUINDILLA	4.250	–	227	1.671	2.352

7.6.3. HORTALIZAS: Destino de la producción, 2022 (toneladas)

Cultivos	Total	Consumo propio para alimentación		Ventas	
		Animal	Humana	Consumo en fresco	Transfor-mación
MAÍZ DULCE	135.720	77	230	24.167	111.246
FRESA Y FRESÓN	325.878	158	603	274.086	51.031
DE FLOR:					
ALCACHOFA	200.068	9.493	771	102.526	87.278
BROCOLI	495.527	6.225	2.610	208.908	277.784
COLIFLOR	180.457	5.336	3.123	132.467	39.531
RAICES Y BULBOS:					
AJO	281.904	282	2.229	261.035	18.358
Cebolla babosa	195.820	–	–	–	–
Cebolla medio grano o Liria	227.095	–	–	–	–
Cebolla grano o valenciana	440.381	–	–	–	–
Otras cebollas	359.308	–	–	–	–
CEBOLLA TOTAL	1.222.604	19.906	19.485	1.085.871	97.342
CEBOLLETA	13.095	194	1.193	11.708	–
PUERRO	70.275	603	3.795	56.902	8.975
REMOLACHA DE MESA	48.837	1.054	605	22.615	24.563
ZANAHORIA	387.907	6.092	4.743	318.004	59.068
RÁBANO	4.208	113	81	3.926	88
NABO	7.130	219	34	5.811	1.066
LEGUMINOSAS:					
JUDÍAS VERDES	134.100	2.629	20.470	76.176	34.825
GUISANTES VERDES	109.978	123	731	13.107	96.017
HABAS VERDES	43.606	355	862	21.368	21.021
HORTALIZAS VARIAS:					
CHAMPIÑÓN (1)	144.106	–	220	77.470	66.416
SETAS (1)	22.928	–	100	22.056	772
OTRAS HORTALIZAS	33.400	335	1.270	29.646	2.149
TOTAL HORTALIZAS	**14.290.286**	**339.949**	**275.951**	**10.358.614**	**3.315.772**

(1) Superficie en áreas y rendimientos en kg/área.

7.6.4. HORTALIZAS:Análisis provincial de la superficie según formas de cultivo, 2022

Provincias y Comunidades Autónomas	Superficie total			
	Secano	Regadío		Total
		Al aire libre	Protegido	
A Coruña	2.528	1.984	122	4.634
Lugo	1.905	1.095	136	3.136
Ourense	1.243	1.433	105	2.781
Pontevedra	536	1.703	198	2.437
GALICIA	**6.212**	**6.215**	**561**	**12.988**
P. DE ASTURIAS	**408**	**199**	**86**	**693**
CANTABRIA	**20**	**5**	**28**	**53**
Alava	17	449	52	518
Guipúzcoa	332	210	79	621
Vizcaya	550	391	137	1.078
PAÍS VASCO	**899**	**1.050**	**268**	**2.217**
NAVARRA	**496**	**22.888**	**908**	**24.292**
LA RIOJA	**9**	**4.222**	**409**	**4.640**
Huesca	6	6.335	15	6.356
Teruel	22	89	6	117
Zaragoza	96	7.828	74	7.998
ARAGÓN	**124**	**14.252**	**95**	**14.471**
Barcelona	112	2.304	235	2.651
Girona	–	1.178	28	1.206
Lleida	–	1.047	12	1.059
Tarragona	2	3.899	52	3.953
CATALUÑA	**114**	**8.428**	**327**	**8.869**
BALEARES	**3**	**1.662**	**156**	**1.821**
Avila	–	1.106	61	1.167
Burgos	8	670	27	705
León	–	324	60	384
Palencia	1	397	2	400
Salamanca	–	337	7	344
Segovia	–	2.593	28	2.621
Soria	–	480	54	534
Valladolid	–	5.337	–	5.337
Zamora	376	1.024	–	1.400
CASTILLA Y LEÓN	**385**	**12.268**	**239**	**12.892**

7.6.4. HORTALIZAS:Análisis provincial de la superficie según formas de cultivo, 2022

Provincias y Comunidades Autónomas	Superficie total			
	Secano	Regadío		Total
		Al aire libre	Protegido	
MADRID	**235**	**2.804**	**106**	**3.145**
Albacete	20	21.867	254	22.141
Ciudad Real	–	18.464	1	18.465
Cuenca	1.561	3.967	155	5.683
Guadalajara	277	606	–	883
Toledo	484	3.049	–	3.533
CASTILLA-LA MANCHA	**2.342**	**47.953**	**410**	**50.705**
Alicante	–	12.040	662	12.702
Castellón	176	4.904	73	5.153
Valencia	11	6.645	1.574	8.230
C. VALENCIANA	**187**	**23.589**	**2.309**	**26.085**
R. DE MURCIA	**–**	**52.021**	**4.214**	**56.235**
Badajoz	231	21.164	425	21.820
Cáceres	14	2.074	532	2.620
EXTREMADURA	**245**	**23.238**	**957**	**24.440**
Almería	–	14.870	48.293	63.163
Cádiz	1.063	8.272	287	9.622
Córdoba	206	3.241	–	3.447
Granada	2.384	12.800	5.719	20.903
Huelva	–	620	6.777	7.397
Jaén	469	1.264	4	1.737
Málaga	629	3.898	1.503	6.030
Sevilla	–	8.981	195	9.176
ANDALUCÍA	**4.751**	**53.946**	**62.778**	**121.475**
Las Palmas	6	2.507	897	3.410
S.C. de Tenerife	106	2.826	796	3.728
CANARIAS	**112**	**5.333**	**1.693**	**7.138**
ESPAÑA	**16.542**	**280.073**	**75.544**	**372.159**

7.6.5. HORTALIZAS: Análisis provincial de la superficie total según cultivos, 2022 (hectáreas)

Provincias y Comunidades Autónomas	Hortalizas de hoja o tallo	Hortalizas de fruto	Hortalizas de flor	Raíces y bulbos	Leguminosas	Varias (1)
A Coruña	3.007	716	32	433	446	
Lugo	2.148	377	6	234	371	
Ourense	1.642	440	8	395	296	
Pontevedra	826	696	35	411	469	
GALICIA	**7.623**	**2.229**	**81**	**1.473**	**1.582**	
P. DE ASTURIAS	**172**	**327**	**2**	**148**	**40**	**4**
CANTABRIA	**15**	**31**	**1**	**4**	**2**	**0**
Alava	194	111	36	100	77	
Guipúzcoa	204	169	15	132	100	1
Vizcaya	297	362	13	241	165	0
PAÍS VASCO	**695**	**642**	**64**	**473**	**342**	**1**
NAVARRA	**4.448**	**5.696**	**7.739**	**503**	**5.825**	**81**
LA RIOJA	**450**	**461**	**765**	**197**	**2.483**	**284**
Huesca	63	128	28	375	5.762	
Teruel	15	15		80	7	
Zaragoza	411	911	1.553	1.609	3.488	26
ARAGÓN	**489**	**1.054**	**1.581**	**2.064**	**9.257**	**26**
Barcelona	846	684	452	438	223	8
Girona	259	456	58	285	148	
Lleida	174	297	33	491	64	
Tarragona	1.257	1.005	836	539	257	59
CATALUÑA	**2.536**	**2.442**	**1.379**	**1.753**	**692**	**67**
BALEARES	**181**	**1.317**	**109**	**195**	**13**	**6**
Avila	25	374		609	159	
Burgos	70	40	33	292	270	
León	52	230	23	79		
Palencia	1	200		79	120	
Salamanca	30	77		198	39	
Segovia	163	182	2	2.200	17	57
Soria	271	18	66	174	4	1
Valladolid	397	637	6	3.184	1.101	12
Zamora	41	504		569	286	
CASTILLA Y LEÓN	**1.050**	**2.262**	**130**	**7.384**	**1.996**	**70**

7.6.5. HORTALIZAS: Análisis provincial de la superficie total según cultivos, 2022 (hectáreas)

Provincias y Comunidades Autónomas	Hortalizas de hoja o tallo	Hortalizas de fruto	Hortalizas de flor	Raíces y bulbos	Leguminosas	Varias (1)
MADRID	**302**	**583**	**31**	**2.190**	**10**	**29**
Albacete	2.295	2.181	2.009	13.971	1.598	87
Ciudad Real	91	7.927	112	10.253	81	1
Cuenca	45	333	10	5.140	4	151
Guadalajara	760	41	1	81		
Toledo	112	1.653	56	1.090	622	
CASTILLA-LA MANCHA	**3.303**	**12.135**	**2.188**	**30.535**	**2.305**	**239**
Alicante	2.300	2.648	6.143	854	526	231
Castellón	1.296	1.653	1.685	257	243	19
Valencia	2.154	2.610	1.687	1.251	182	346
C. VALENCIANA	**5.750**	**6.911**	**9.515**	**2.362**	**951**	**596**
R. DE MURCIA	**21.254**	**12.741**	**20.443**	**1.049**	**684**	**64**
Badajoz	388	17.522	3.261	527	122	
Cáceres	442	2.071	70	36	1	
EXTREMADURA	**830**	**19.593**	**3.331**	**563**	**123**	
Almería	9.680	50.672	1.643	638	519	11
Cádiz	951	4.124	781	3.389	200	177
Córdoba	529	722	17	2.153	26	
Granada	9.659	6.460	2.203	1.546	1.035	
Huelva	192	6.985	75	105	40	
Jaén	694	308	28	589	114	4
Málaga	1.270	1.931	436	1.456	934	3
Sevilla	946	4.276	600	3.214	140	
ANDALUCÍA	**23.921**	**75.478**	**5.783**	**13.090**	**3.008**	**195**
Las Palmas	791	1.733	92	370	153	271
S.C. de Tenerife	997	1.388	273	552	212	306
CANARIAS	**1.788**	**3.121**	**365**	**922**	**365**	**577**
ESPAÑA	**74.807**	**147.023**	**53.507**	**64.905**	**29.678**	**2.238**

(1) Hortalizas Varias incluye: Champiñon, setas y otras hortalizas.

7.6.6. HORTALIZAS-OTRAS HORTALIZAS:
Análisis provincial de superficie, rendimiento y producción, 2022

Provincias y Comunidades Autónomas	Superficie (hectáreas)				Rendimiento (kg/ha)			Producción (toneladas)
	Secano	Regadío		Total	Secano	Regadío		
		Aire libre	Protegido			Aire libre	Protegido	
A Coruña	–	–	–	–	–	–	–	–
Lugo	–	–	–	–	–	–	–	–
Ourense	–	–	–	–	–	–	–	–
Pontevedra	–	–	–	–	–	–	–	–
GALICIA	**–**	**–**	**–**	**–**	**–**	**–**	**–**	**–**
P. DE ASTURIAS	**–**	**–**	**–**	**–**	**–**	**–**	**–**	**–**
CANTABRIA	**–**	**–**	**–**	**–**	**–**	**–**	**–**	**–**
Alava	–	–	–	–	–	–	–	–
Guipúzcoa	–	–	–	–	–	–	–	–
Vizcaya	–	–	–	–	–	–	–	–
PAÍS VASCO	**–**	**–**	**–**	**–**	**–**	**–**	**–**	**–**
NAVARRA	**–**	**49**	**26**	**75**	**–**	**13.612**	**7.476**	**862**
LA RIOJA	**–**	**1**	**1**	**2**	**–**	**5.000**	**11.000**	**16**
Huesca	–	–	–	–	–	–	–	–
Teruel	–	–	–	–	–	–	–	–
Zaragoza	–	26	–	26	–	21.500	–	559
ARAGÓN	**–**	**26**	**–**	**26**	**–**	**21.500**	**–**	**559**
Barcelona	–	8	–	8	–	17.250	–	138
Girona	–	–	–	–	–	–	–	–
Lleida	–	–	–	–	–	–	–	–
Tarragona	–	59	–	59	–	2.000	–	118
CATALUÑA	**–**	**67**	**–**	**67**	**–**	**3.821**	**–**	**256**
BALEARES	**–**	**2**	**–**	**2**	**–**	**11.000**	**–**	**22**
Avila	–	–	–	–	–	–	–	–
Burgos	–	–	–	–	–	–	–	–
León	–	–	–	–	–	–	–	–
Palencia	–	–	–	–	–	–	–	–
Salamanca	–	–	–	–	–	–	–	–
Segovia	–	57	–	57	–	29.000	–	1.653
Soria	–	–	–	–	–	–	–	–
Valladolid	–	12	–	12	–	12.000	–	144
Zamora	–	–	–	–	–	–	–	–
CASTILLA Y LEÓN	**–**	**69**	**–**	**69**	**–**	**26.043**	**–**	**1.797**

7.6.6. HORTALIZAS-OTRAS HORTALIZAS:
Análisis provincial de superficie, rendimiento y producción, 2022

Provincias y Comunidades Autónomas	Superficie (hectáreas)				Rendimiento (kg/ha)			Producción (toneladas)
	Secano	Regadío		Total	Secano	Regadío		
		Aire libre	Protegido			Aire libre	Protegido	
MADRID	**–**	**–**	**–**	**–**	**–**	**–**	**–**	**–**
Albacete	–	3	–	3	–	15.000	–	75
Ciudad Real	–	–	–	–	–	–	–	–
Cuenca	–	–	–	–	–	–	–	–
Guadalajara	–	–	–	–	–	–	–	–
Toledo	–	–	–	–	–	–	–	–
CASTILLA-LA MANCHA	**–**	**3**	**–**	**3**	**–**	**15.000**	**–**	**75**
Alicante	–	231	–	231	–	23.693	–	5.473
Castellón	–	19	–	19	–	14.000	–	266
Valencia	–	269	74	343	–	11.268	75.000	8.581
C. VALENCIANA	**–**	**519**	**74**	**593**	**–**	**16.898**	**75.000**	**14.320**
R. DE MURCIA	**–**	**63**	**–**	**63**	**–**	**19.261**	**–**	**1.213**
Badajoz	–	–	–	–	–	–	–	–
Cáceres	–	–	–	–	–	–	–	–
EXTREMADURA	**–**	**–**	**–**	**–**	**–**	**–**	**–**	**–**
Almería	–	7	4	11	–	31.471	45.000	355
Cádiz	–	177	–	177	–	16.695	–	2.955
Córdoba	–	–	–	–	–	–	–	–
Granada	–	–	–	–	–	–	–	–
Huelva	–	–	–	–	–	–	–	–
Jaén	–	–	–	–	–	–	–	–
Málaga	–	3	–	3	–	10.000	–	30
Sevilla	–	–	–	–	–	–	–	–
ANDALUCÍA	**–**	**187**	**4**	**191**	**–**	**17.141**	**45.000**	**3.340**
Las Palmas	–	224	47	271	–	20.750	25.000	5.875
S.C. de Tenerife	22	261	22	305	2.000	17.500	20.600	5.065
CANARIAS	**22**	**485**	**69**	**576**	**2.000**	**19.001**	**23.597**	**10.940**
ESPAÑA	**22**	**1.471**	**174**	**1.667**	**2.000**	**17.509**	**43.469**	**33.400**

7.6.7.1. HORTALIZAS DE HOJA O TALLO-COL:
Serie histórica de superficie, rendimiento, producción, precio, valor

Años	Superficie (miles de hectáreas)	Rendimiento (qm/ha)	Producción (miles de toneladas)	Precio medio percibido por los agricultores (euros/100kg)	Valor (miles de euros)
2012	6,7	324	215,9	30,28	65.370
2013	6,2	314	195,3	29,48	57.575
2014	5,5	316	173,5	27,03	46.885
2015	5,9	318	186,2	44,29	82.469
2016	6,8	338	229,6	47,14	108.242
2017	6,0	338	201,6	44,00	88.708
2018	5,8	334	192,7	34,93	67.322
2019	5,8	348	202,1	44,56	90.049
2020	6,3	333	209,2	34,81	72.832
2021	6,4	337	215,8	37,88	81.730
2022	6,7	343	228,1	54,69	124.768

GRÁFICO: Evolución de la superficie de col (miles de hectáreas)

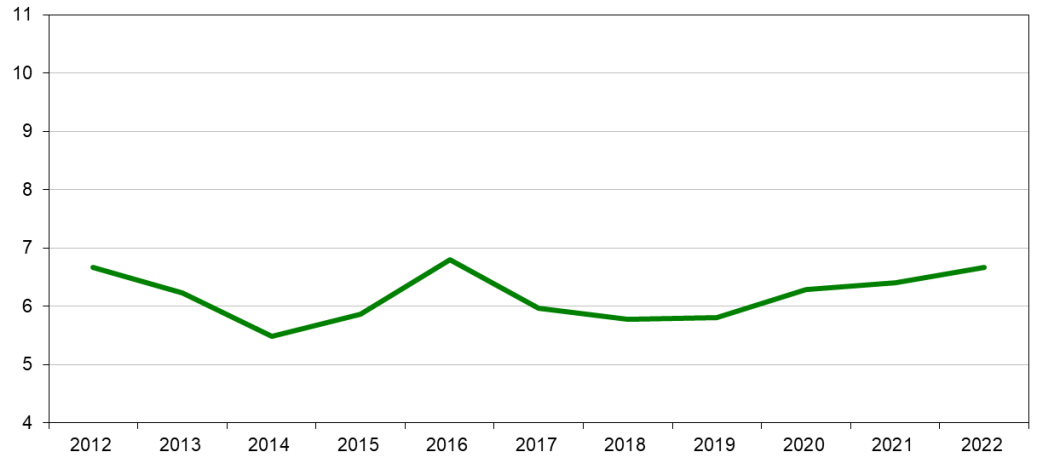

GRÁFICO: Evolución de la producción de col (miles toneladas)

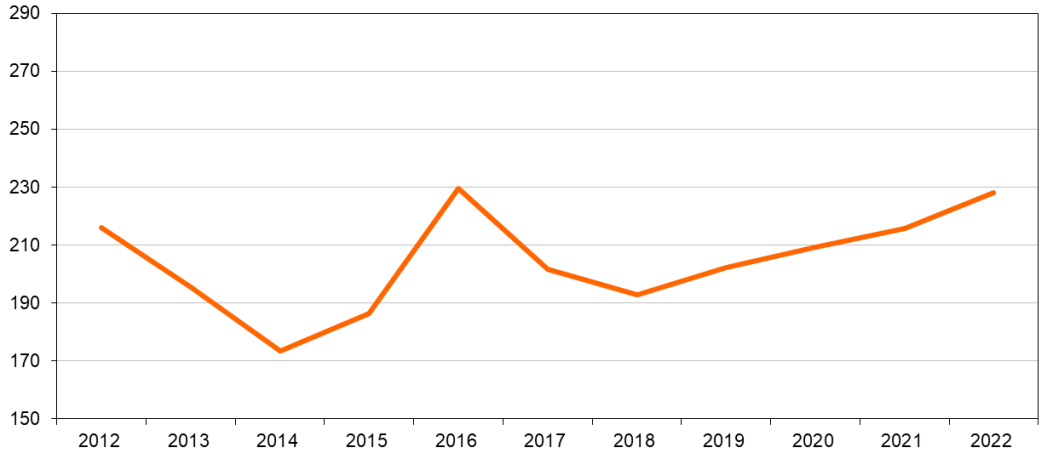

GRÁFICO: Evolución del valor de col (miles de euros)

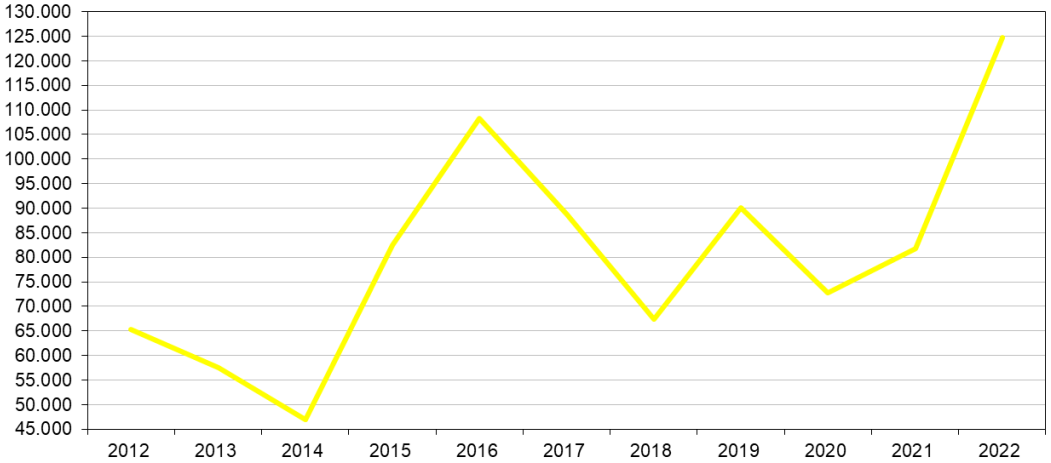

7.6.7.2. HORTALIZAS DE HOJA O TALLO-COL: Serie histórica de superficie y producción según variedades

Años	Col-repollo de hojas lisas		Col-repollo de hojas rizadas o de Milán		Col de Bruselas		Otras coles	
	Superficie (miles de hectáreas)	Producción (miles de toneladas)	Superficie (miles de hectáreas)	Producción (miles de toneladas)	Superficie (miles de hectáreas)	Producción (miles de toneladas)	Superficie (miles de hectáreas)	Producción (miles de toneladas)
2012	2,7	93,5	2,0	70,0	0,1	0,7	1,9	51,6
2013	2,6	85,2	2,0	68,5	0,0	1,0	1,6	40,6
2014	2,5	82,2	2,1	69,1	0,0	1,0	0,9	21,2
2015	2,7	91,0	2,3	74,7	0,1	1,4	0,8	19,1
2016	2,6	89,7	2,2	73,1	0,9	2,0	2,0	64,8
2017	2,5	90,9	2,2	76,0	0,2	3,0	1,1	31,7
2018	2,3	80,1	2,1	73,7	0,1	2,0	1,3	36,9
2019	2,4	87,2	2,1	76,8	0,1	3,3	1,2	34,8
2020	2,6	84,7	2,0	67,7	0,2	4,0	1,5	52,8
2021	2,8	93,5	2,0	69,1	0,1	2,3	1,6	50,8
2022	3,2	107,1	1,7	63,8	0,1	1,7	1,7	55,4

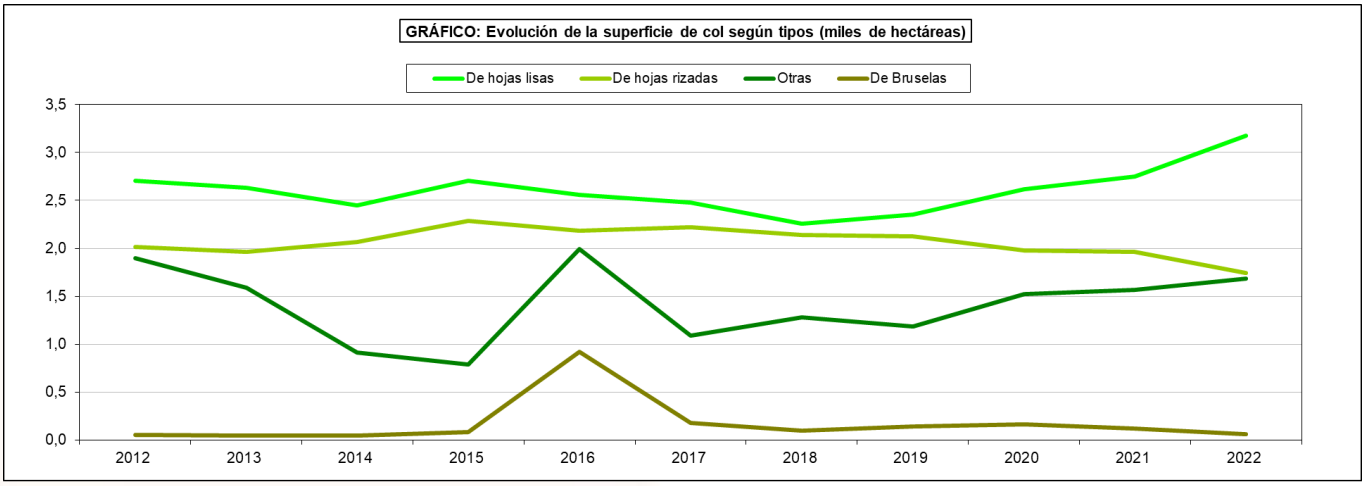

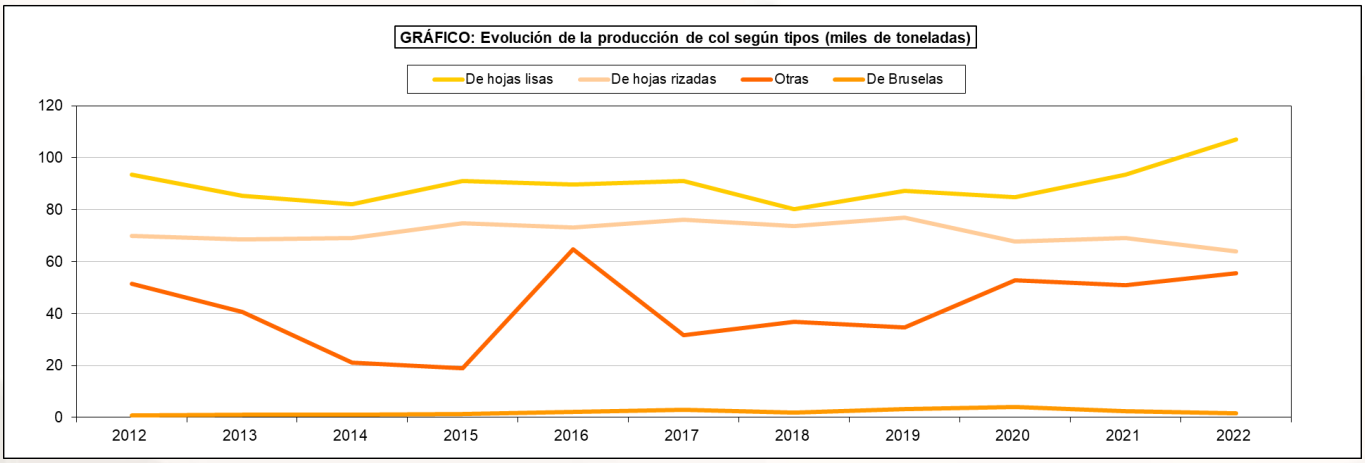

7.6.7.3. HORTALIZAS DE HOJA O TALLO-COL:
Análisis provincial de superficie, rendimiento y producción, 2022

Provincias y Comunidades Autónomas	Superficie (hectáreas)				Rendimiento (kg/ha)			Producción (toneladas)
	Secano	Regadío		Total	Secano	Regadío		
		Aire libre	Protegido			Aire libre	Protegido	
A Coruña	156	246	–	402	43.125	43.550	–	17.441
Lugo	82	115	–	197	43.250	58.990	–	10.330
Ourense	154	234	–	388	38.225	49.400	–	17.446
Pontevedra	121	103	–	224	33.425	41.225	–	8.291
GALICIA	**513**	**698**	**–**	**1.211**	**39.386**	**47.712**	**–**	**53.508**
P. DE ASTURIAS	**8**	**–**	**–**	**8**	**25.000**	**–**	**–**	**200**
CANTABRIA	**8**	**–**	**–**	**8**	**23.000**	**–**	**–**	**184**
Alava	9	21	–	30	14.500	23.000	–	614
Guipúzcoa	15	–	–	15	20.410	–	–	306
Vizcaya	20	18	–	38	21.000	34.600	–	1.043
PAÍS VASCO	**44**	**39**	**–**	**83**	**19.469**	**28.354**	**–**	**1.963**
NAVARRA	**–**	**41**	**25**	**66**	**–**	**34.390**	**4.700**	**1.527**
LA RIOJA	**–**	**75**	**–**	**75**	**–**	**40.200**	**–**	**3.015**
Huesca	–	5	–	5	–	21.500	–	108
Teruel	–	4	–	4	–	12.500	–	50
Zaragoza	8	61	–	69	5.600	31.557	–	1.970
ARAGÓN	**8**	**70**	**–**	**78**	**5.600**	**29.750**	**–**	**2.128**
Barcelona	–	169	–	169	–	23.698	–	4.005
Girona	–	43	–	43	–	23.350	–	1.004
Lleida	–	42	–	42	–	24.952	–	1.048
Tarragona	–	230	–	230	–	23.584	–	5.424
CATALUÑA	**–**	**484**	**–**	**484**	**–**	**23.722**	**–**	**11.481**
BALEARES	**–**	**48**	**–**	**48**	**–**	**23.150**	**–**	**1.112**
Avila	–	–	–	–	–	–	–	–
Burgos	–	13	–	13	–	35.000	–	455
León	–	40	–	40	–	29.943	–	1.198
Palencia	–	–	–	–	–	–	–	–
Salamanca	–	5	–	5	–	32.000	–	160
Segovia	–	22	–	22	–	21.818	–	480
Soria	–	10	–	10	–	12.000	–	120
Valladolid	–	7	–	7	–	45.000	–	315
Zamora	–	3	–	3	–	45.000	–	135
CASTILLA Y LEÓN	**–**	**100**	**–**	**100**	**–**	**28.627**	**–**	**2.863**

7.6.7.3. HORTALIZAS DE HOJA O TALLO-COL:
Análisis provincial de superficie, rendimiento y producción, 2022

Provincias y Comunidades Autónomas	Superficie (hectáreas)				Rendimiento (kg/ha)			Producción (toneladas)
	Secano	Regadío		Total	Secano	Regadío		
		Aire libre	Protegido			Aire libre	Protegido	
MADRID	**–**	**30**	**4**	**34**	**–**	**57.640**	**68.120**	**2.002**
Albacete	–	45	–	45	–	22.500	–	1.013
Ciudad Real	–	2	–	2	–	11.500	–	23
Cuenca	–	–	–	–	–	–	–	–
Guadalajara	–	1	–	1	–	20.000	–	20
Toledo	–	32	–	32	–	60.000	–	1.920
CASTILLA-LA MANCHA	**–**	**80**	**–**	**80**	**–**	**37.194**	**–**	**2.976**
Alicante	–	366	–	366	–	43.760	–	16.018
Castellón	5	537	–	542	8.550	33.226	–	17.885
Valencia	–	913	–	913	–	44.938	–	41.028
C. VALENCIANA	**5**	**1.816**	**–**	**1.821**	**8.550**	**41.237**	**–**	**74.931**
R. DE MURCIA	**–**	**1.033**	**–**	**1.033**	**–**	**24.992**	**–**	**25.817**
Badajoz	–	5	–	5	–	31.980	–	160
Cáceres	–	4	–	4	–	31.660	–	127
EXTREMADURA	**–**	**9**	**–**	**9**	**–**	**31.838**	**–**	**287**
Almería	–	314	272	586	–	27.164	28.773	16.356
Cádiz	16	74	–	90	1.000	37.620	–	2.799
Córdoba	1	5	–	6	2.000	21.000	–	107
Granada	–	226	–	226	–	28.947	–	6.542
Huelva	–	51	–	51	–	21.020	–	1.072
Jaén	–	4	–	4	–	25.500	–	102
Málaga	1	125	–	126	8.000	34.000	–	4.258
Sevilla	–	32	–	32	–	23.000	–	736
ANDALUCÍA	**18**	**831**	**272**	**1.121**	**1.444**	**29.026**	**28.773**	**31.972**
Las Palmas	–	138	1	139	–	36.733	38.000	5.118
S.C. de Tenerife	16	245	1	262	16.500	27.500	35.000	7.052
CANARIAS	**16**	**383**	**2**	**401**	**16.500**	**30.827**	**36.500**	**12.170**
ESPAÑA	**620**	**5.737**	**303**	**6.660**	**35.199**	**34.512**	**27.357**	**228.136**

7.6.7.4. HORTALIZAS DE HOJA O TALLO-COL:
Análisis provincial de superficie y producción según variedades, 2022

Provincias y Comunidades Autónomas	Col-repollo de hojas lisas		Col-repollo de hojas rizadas o de Milán		Col de Bruselas		Otras coles	
	Superficie (hectáreas)	Producción (toneladas)	Superficie (hectáreas)	Producción (toneladas)	Superficie (hectáreas)	Producción (toneladas)	Superficie (hectáreas)	Producción (toneladas)
A Coruña	190	8.243	212	9.198	–	–	–	–
Lugo	95	5.260	102	5.070	–	–	–	–
Ourense	200	8.840	188	8.606	–	–	–	–
Pontevedra	105	4.045	119	4.246	–	–	–	–
GALICIA	**590**	**26.388**	**621**	**27.120**	**–**	**–**	**–**	**–**
P. DE ASTURIAS	**–**	**–**	**7**	**175**	**1**	**25**	**–**	**–**
CANTABRIA	**–**	**–**	**8**	**184**	**–**	**–**	**–**	**–**
Alava	30	614	–	–	–	–	–	–
Guipúzcoa	11	214	4	92	–	–	–	–
Vizcaya	10	261	28	782	–	–	–	–
PAÍS VASCO	**51**	**1.089**	**32**	**874**	**–**	**–**	**–**	**–**
NAVARRA	**19**	**543**	**21**	**867**	**1**	**–**	**25**	**117**
LA RIOJA	**4**	**140**	**66**	**2.750**	**1**	**15**	**4**	**110**
Huesca	4	86	1	22	–	–	–	–
Teruel	2	25	2	25	–	–	–	–
Zaragoza	67	1.933	–	–	2	37	–	–
ARAGÓN	**73**	**2.044**	**3**	**47**	**2**	**37**	**–**	**–**
Barcelona	135	3.141	30	817	2	16	2	31
Girona	40	965	–	–	1	8	2	31
Lleida	18	456	23	572	1	20	–	–
Tarragona	219	5.204	–	–	1	20	10	200
CATALUÑA	**412**	**9.766**	**53**	**1.389**	**5**	**64**	**14**	**262**
BALEARES	**7**	**167**	**41**	**945**	**–**	**–**	**–**	**–**
Avila	–	–	–	–	–	–	–	–
Burgos	7	245	6	210	–	–	–	–
León	24	754	13	416	3	28	–	–
Palencia	–	–	–	–	–	–	–	–
Salamanca	5	160	–	–	–	–	–	–
Segovia	8	200	–	–	8	136	6	144
Soria	10	120	–	–	–	–	–	–
Valladolid	7	315	–	–	–	–	–	–
Zamora	3	135	–	–	–	–	–	–
CASTILLA Y LEÓN	**64**	**1.929**	**19**	**626**	**11**	**164**	**6**	**144**

7.6.7.4. HORTALIZAS DE HOJA O TALLO-COL:
Análisis provincial de superficie y producción según variedades, 2022

Provincias y Comunidades Autónomas	Col-repollo de hojas lisas		Col-repollo de hojas rizadas o de Milán		Col de Bruselas		Otras coles	
	Superficie (hectáreas)	Producción (toneladas)	Superficie (hectáreas)	Producción (toneladas)	Superficie (hectáreas)	Producción (toneladas)	Superficie (hectáreas)	Producción (toneladas)
MADRID	**18**	**1.060**	**1**	**59**	**13**	**765**	**2**	**118**
Albacete	3	67	3	67	3	69	36	810
Ciudad Real	2	23	–	–	–	–	–	–
Cuenca	–	–	–	–	–	–	–	–
Guadalajara	1	20	–	–	–	–	–	–
Toledo	31	1.860	–	–	–	–	1	60
CASTILLA-LA MANCHA	**37**	**1.970**	**3**	**67**	**3**	**69**	**37**	**870**
Alicante	148	5.314	50	1.500	2	50	166	9.154
Castellón	156	5.434	300	9.656	–	–	86	2.795
Valencia	359	15.984	193	8.593	–	–	361	16.451
C. VALENCIANA	**663**	**26.732**	**543**	**19.749**	**2**	**50**	**613**	**28.400**
R. DE MURCIA	**386**	**10.422**	**275**	**7.563**	**5**	**125**	**367**	**7.707**
Badajoz	–	–	–	–	–	–	5	160
Cáceres	4	127	–	–	–	–	–	–
EXTREMADURA	**4**	**127**	**–**	**–**	**–**	**–**	**5**	**160**
Almería	129	3.115	–	–	–	–	457	13.241
Cádiz	75	2.316	4	150	11	333	–	–
Córdoba	4	78	2	29	–	–	–	–
Granada	76	2.085	40	1.185	2	40	108	3.232
Huelva	25	525	–	–	–	–	26	547
Jaén	2	51	–	–	–	–	2	51
Málaga	124	4.200	–	–	2	58	–	–
Sevilla	10	230	2	46	–	–	20	460
ANDALUCÍA	**445**	**12.600**	**48**	**1.410**	**15**	**431**	**613**	**17.531**
Las Palmas	139	5.118	–	–	–	–	–	–
S.C. de Tenerife	262	7.052	–	–	–	–	–	–
CANARIAS	**401**	**12.170**	**–**	**–**	**–**	**–**	**–**	**–**
ESPAÑA	**3.174**	**107.147**	**1.741**	**63.825**	**59**	**1.745**	**1.686**	**55.419**

7.6.8.1. HORTALIZAS DE HOJA O TALLO-ESPÁRRAGO:
Serie histórica de superficie, rendimiento, producción, precio, valor

Años	Superficie (miles de hectáreas)	Rendimiento (qm/ha)	Producción (miles de toneladas)	Precio medio percibido por los agricultores (euros/100kg)	Valor (miles de euros)
2012	11,1	53	58,5	142,11	83.128,7
2013	10,2	49	50,2	157,54	79.104,0
2014	10,1	49	49,4	180,00	88.833,6
2015	10,1	48	48,8	171,29	83.613,5
2016	11,3	45	50,8	213,31	108.300,0
2017	12,6	48	59,9	211,42	126.575,0
2018	14,7	47	68,4	225,49	154.241,9
2019	13,4	44	58,6	234,46	137.405,3
2020	14,2	46	65,1	164,47	107.060,1
2021	13,5	46	62,2	233,86	145.400,1
2022	13,1	34	45,0	224,14	100.780,1

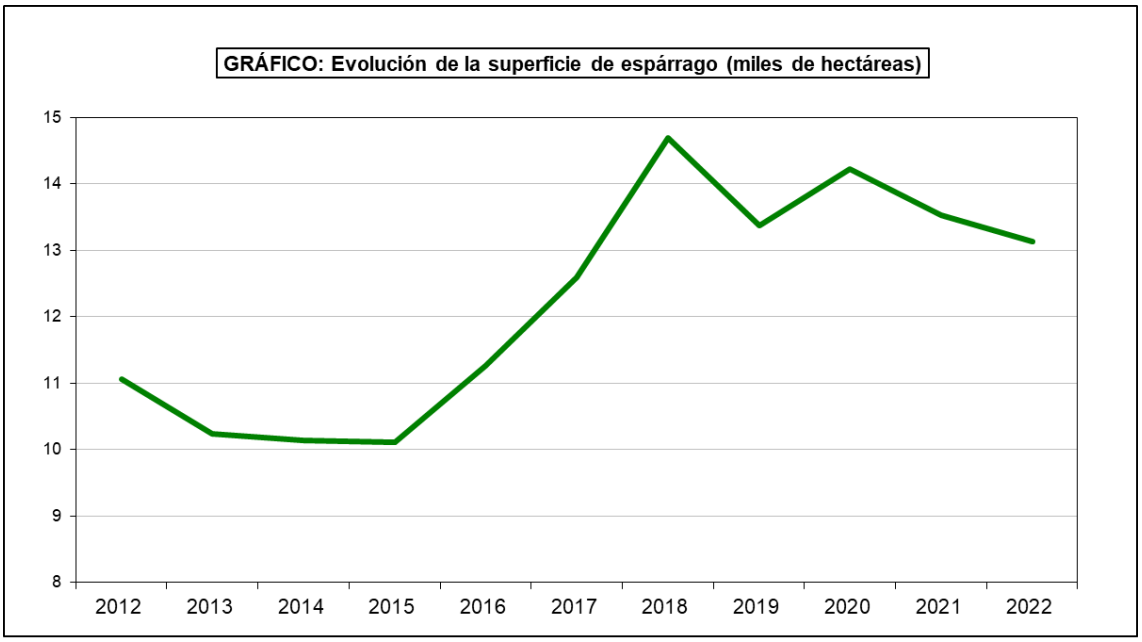
GRÁFICO: Evolución de la superficie de espárrago (miles de hectáreas)
15
14
13
12
11
10
9
8
2012
2013
2014
2015
2016
2017
2018
2019
2020
2021
2022

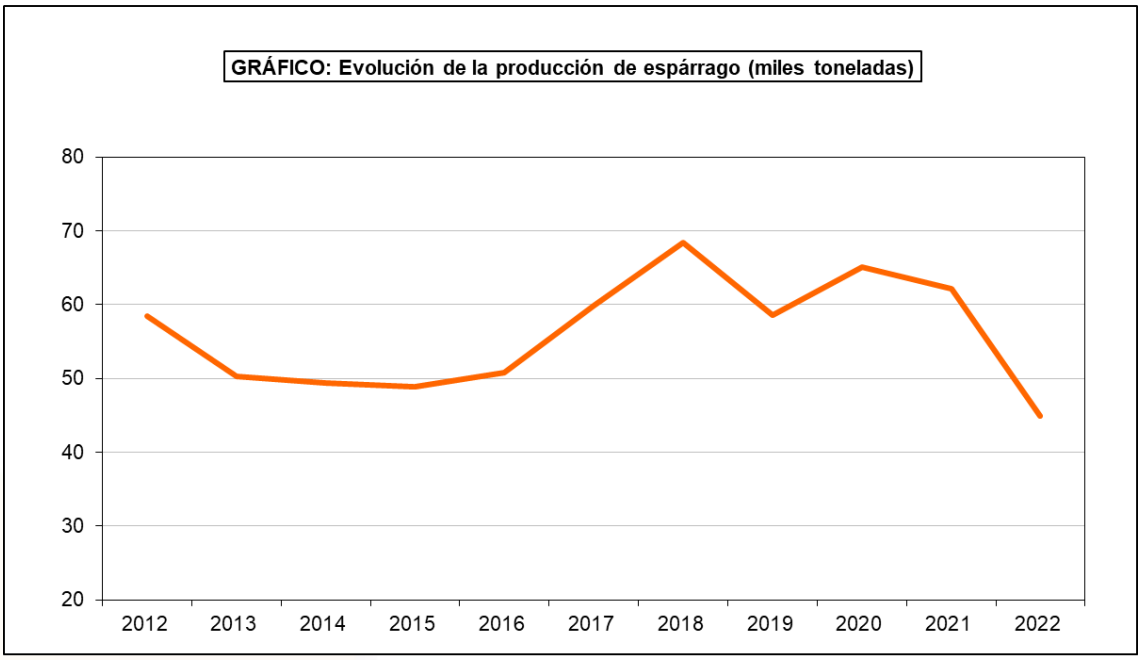
GRÁFICO: Evolución de la producción de espárrago (miles toneladas)
80
70
60
50
40
30
20
2012
2013
2014
2015
2016
2017
2018
2019
2020
2021
2022

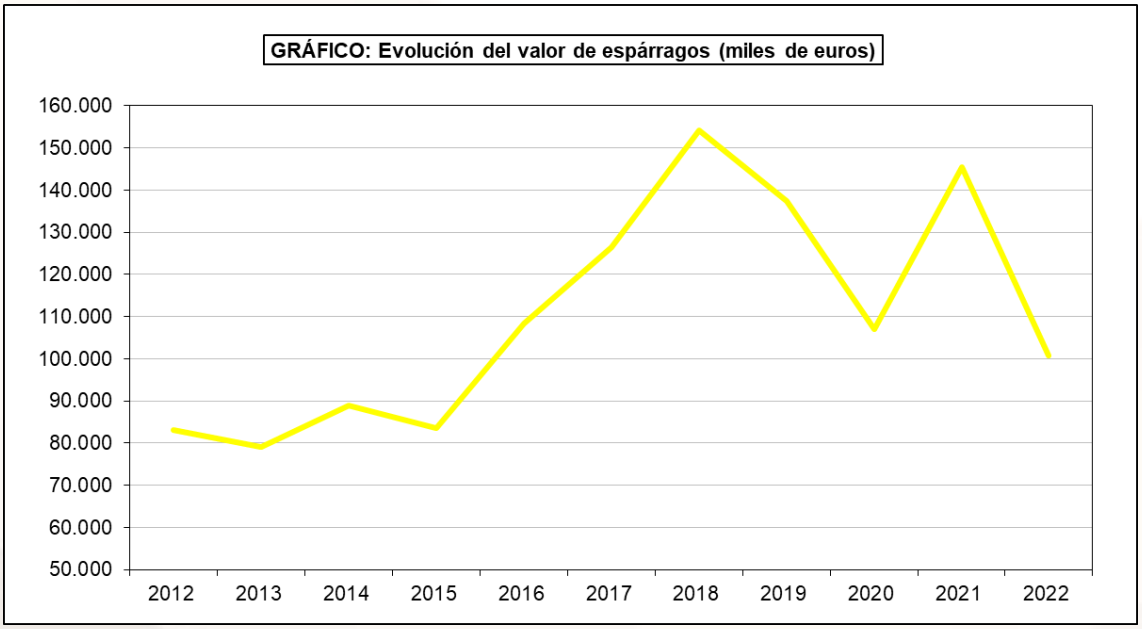
GRÁFICO: Evolución del valor de espárragos (miles de euros)
160.000
150.000
140.000
130.000
120.000
110.000
100.000
90.000
80.000
70.000
60.000
50.000
2012
2013
2014
2015
2016
2017
2018
2019
2020
2021
2022

7.6.8.2. HORTALIZAS DE HOJA O TALLO-ESPARRAGO:
Análisis provincial de superficie, rendimiento y producción, 2022

Provincias y Comunidades Autónomas	Superficie (hectáreas)				Rendimiento (kg/ha)			Producción (toneladas)
	Secano	Regadío		Total	Secano	Regadío		
		Aire libre	Protegido			Aire libre	Protegido	
A Coruña	–	–	–	–	–	–	–	–
Lugo	–	–	–	–	–	–	–	–
Ourense	–	–	–	–	–	–	–	–
Pontevedra	–	–	–	–	–	–	–	–
GALICIA	**–**	**–**	**–**	**–**	**–**	**–**	**–**	**–**
P. DE ASTURIAS	**–**	**–**	**–**	**–**	**–**	**–**	**–**	**–**
CANTABRIA	**–**	**–**	**–**	**–**	**–**	**–**	**–**	**–**
Alava	–	1	–	1	–	4.100	–	4
Guipúzcoa	–	–	–	–	–	–	–	–
Vizcaya	–	–	–	–	–	–	–	–
PAÍS VASCO	**–**	**1**	**–**	**1**	**–**	**4.100**	**–**	**4**
NAVARRA	**496**	**1.393**	**–**	**1.889**	**2.726**	**3.950**	**–**	**6.854**
LA RIOJA	**9**	**96**	**–**	**105**	**2.700**	**4.150**	**–**	**423**
Huesca	1	8	–	9	2.000	4.900	–	41
Teruel	–	10	–	10	–	1.600	–	16
Zaragoza	6	53	–	59	2.250	5.292	–	294
ARAGÓN	**7**	**71**	**–**	**78**	**2.214**	**4.728**	**–**	**351**
Barcelona	–	8	–	8	–	5.725	–	46
Girona	–	1	–	1	–	6.200	–	6
Lleida	–	6	–	6	–	2.200	–	13
Tarragona	–	1	–	1	–	5.000	–	5
CATALUÑA	**–**	**16**	**–**	**16**	**–**	**4.388**	**–**	**70**
BALEARES	**–**	**2**	**–**	**2**	**–**	**3.000**	**–**	**6**
Avila	–	24	–	24	–	4.520	–	108
Burgos	–	–	–	–	–	–	–	–
León	–	2	–	2	–	5.000	–	10
Palencia	–	–	–	–	–	–	–	–
Salamanca	–	–	–	–	–	–	–	–
Segovia	–	1	–	1	–	8.000	–	8
Soria	–	2	–	2	–	–	–	–
Valladolid	–	72	–	72	–	4.200	–	302
Zamora	–	25	–	25	–	7.500	–	188
CASTILLA Y LEÓN	**–**	**126**	**–**	**126**	**–**	**4.892**	**–**	**616**

7.6.8.2. HORTALIZAS DE HOJA O TALLO-ESPARRAGO:
Análisis provincial de superficie, rendimiento y producción, 2022

Provincias y Comunidades Autónomas	Superficie (hectáreas)				Rendimiento (kg/ha)			Producción (toneladas)
	Secano	Regadío		Total	Secano	Regadío		
		Aire libre	Protegido			Aire libre	Protegido	
MADRID	**–**	**65**	**–**	**65**	**–**	**3.960**	**–**	**257**
Albacete	–	23	–	23	–	5.500	–	127
Ciudad Real	–	83	–	83	–	5.000	–	415
Cuenca	6	10	–	16	2.800	6.000	–	77
Guadalajara	238	521	–	759	2.500	3.500	–	2.421
Toledo	–	46	–	46	–	4.500	–	207
CASTILLA-LA MANCHA	**244**	**683**	**–**	**927**	**2.507**	**3.854**	**–**	**3.247**
Alicante	–	20	–	20	–	9.000	–	180
Castellón	–	2	–	2	–	3.000	–	6
Valencia	1	6	–	7	3.000	6.000	–	39
C. VALENCIANA	**1**	**28**	**–**	**29**	**3.000**	**7.929**	**–**	**225**
R. DE MURCIA	**–**	**17**	**–**	**17**	**–**	**5.400**	**–**	**92**
Badajoz	–	–	187	187	–	–	4.100	767
Cáceres	–	–	435	435	–	–	5.235	2.277
EXTREMADURA	**–**	**–**	**622**	**622**	**–**	**–**	**4.894**	**3.044**
Almería	–	50	4	54	–	7.100	7.000	384
Cádiz	283	102	–	385	1.600	5.000	–	963
Córdoba	15	276	–	291	1.000	4.000	–	1.119
Granada	2.323	4.084	–	6.407	1.641	3.437	–	17.849
Huelva	–	110	–	110	–	3.273	–	360
Jaén	452	189	–	641	3.000	4.000	–	2.112
Málaga	264	532	–	796	2.500	6.000	–	3.852
Sevilla	–	570	–	570	–	5.500	–	3.135
ANDALUCÍA	**3.337**	**5.913**	**4**	**9.254**	**1.887**	**3.966**	**7.000**	**29.774**
Las Palmas	–	–	–	–	–	–	–	–
S.C. de Tenerife	–	–	–	–	–	–	–	–
CANARIAS	**–**	**–**	**–**	**–**	**–**	**–**	**–**	**–**
ESPAÑA	**4.094**	**8.411**	**626**	**13.131**	**2.028**	**3.993**	**4.907**	**44.963**

7.6.9.1. HORTALIZAS DE HOJA O TALLO-LECHUGA:
Serie histórica de superficie, rendimiento, producción, precio, valor

Años	Superficie (miles de hectáreas)	Rendimiento (qm/ha)	Producción (miles de toneladas)	Precio medio percibido por los agricultores (euros/100kg)	Valor (miles de euros)
2012	33,2	264	876,9	43,90	384.970,5
2013	33,7	269	904,3	41,73	377.357,3
2014	33,9	267	904,8	33,41	302.294,3
2015	34,3	270	927,4	25,12	232.957,0
2016	33,6	276	929,9	32,02	297.768,0
2017	34,5	283	976,1	39,43	384.881,0
2018	33,7	278	934,7	22,55	210.768,1
2019	35,2	286	1.004,7	27,87	280.001,0
2020	34,0	283	961,9	24,73	237.887,3
2021	34,2	312	1.063,8	27,49	292.431,7
2022	33,4	289	966,5	27,41	264.929,4

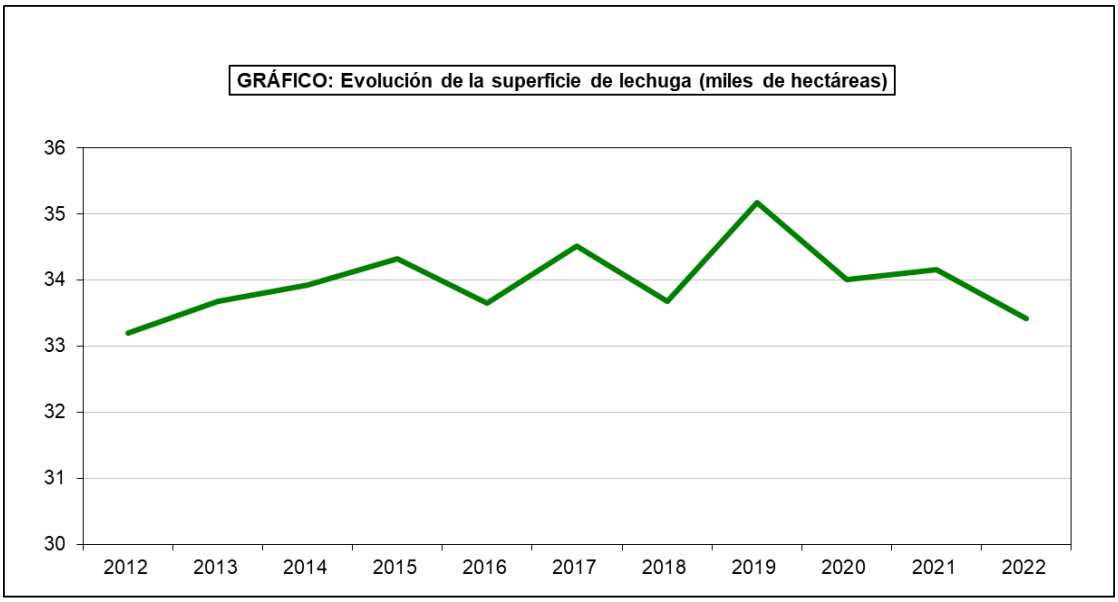
GRÁFICO: Evolución de la superficie de lechuga (miles de hectáreas)
36
35
34
33
32
31
30
2012
2013
2014
2015
2016
2017
2018
2019
2020
2021
2022

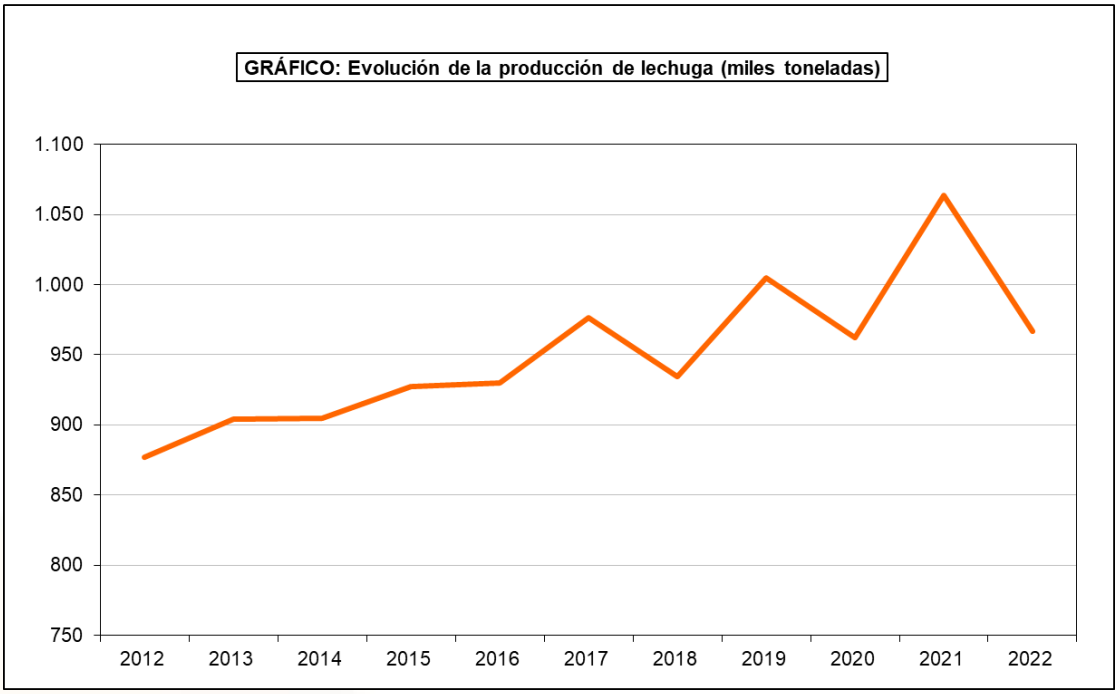
GRÁFICO: Evolución de la producción de lechuga (miles toneladas)
1.100
1.050
1.000
950
900
850
800
750
2012
2013
2014
2015
2016
2017
2018
2019
2020
2021
2022

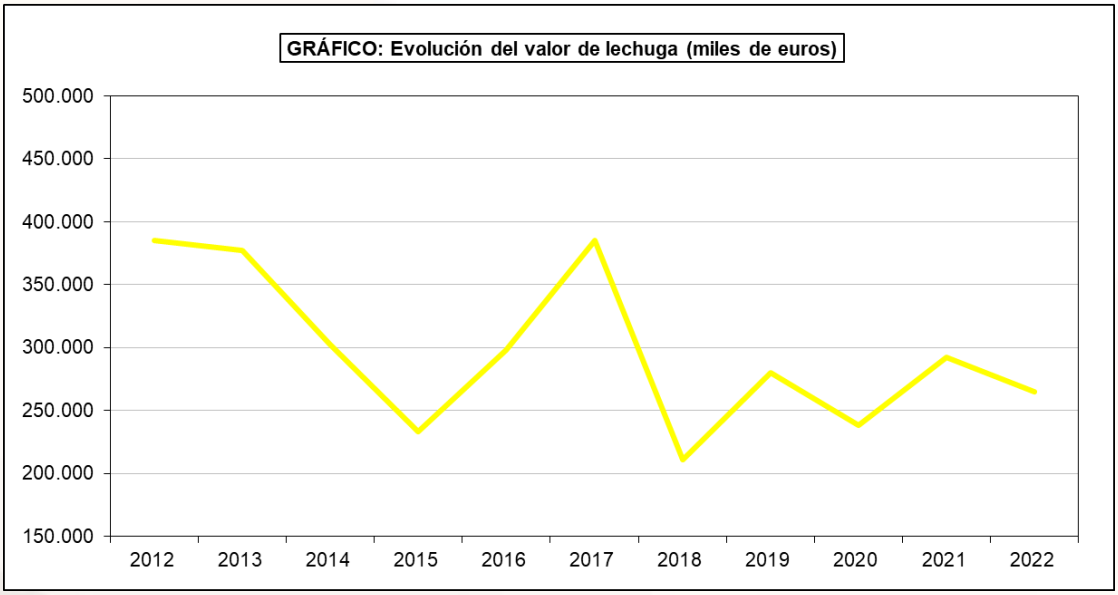
GRÁFICO: Evolución del valor de lechuga (miles de euros)
500.000
450.000
400.000
350.000
300.000
250.000
200.000
150.000
2012
2013
2014
2015
2016
2017
2018
2019
2020
2021
2022

7.6.9.2. HORTALIZAS DE HOJA O TALLO-LECHUGA:
Serie histórica de superficie y producción según clases

Años	Lechuga romana		Lechuga acogollada	
	Superficie (miles de hectáreas)	Producción (miles de toneladas)	Superficie (miles de hectáreas)	Producción (miles de toneladas)
2012	8,5	248,4	24,7	628,6
2013	8,2	228,9	25,4	675,4
2014	8,0	195,1	25,9	709,7
2015	8,1	219,2	26,3	708,1
2016	8,1	217,4	27,5	712,5
2017	8,0	219,3	26,5	756,8
2018	8,2	230,5	25,5	704,2
2019	9,4	285,3	25,7	719,4
2020	8,0	230,6	26,0	731,4
2021	9,6	277,0	24,6	786,7
2022	9,1	267,3	24,3	699,3

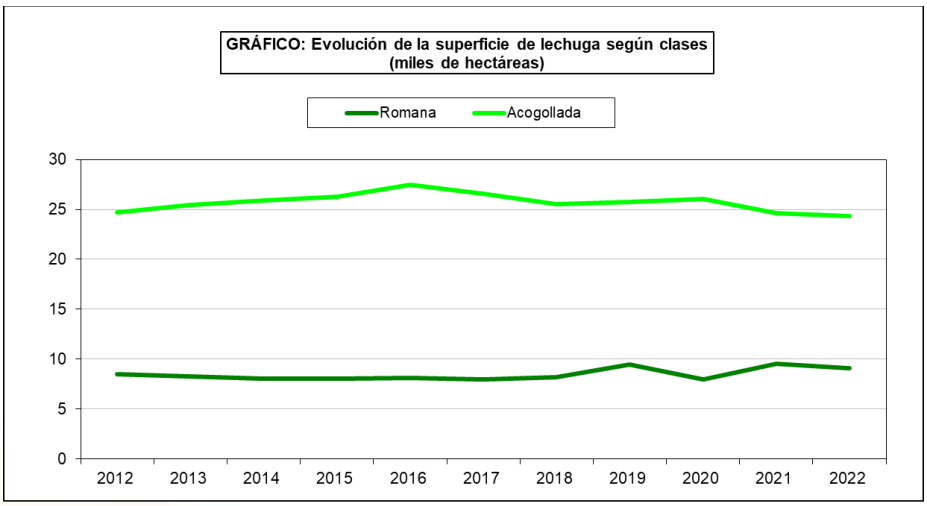

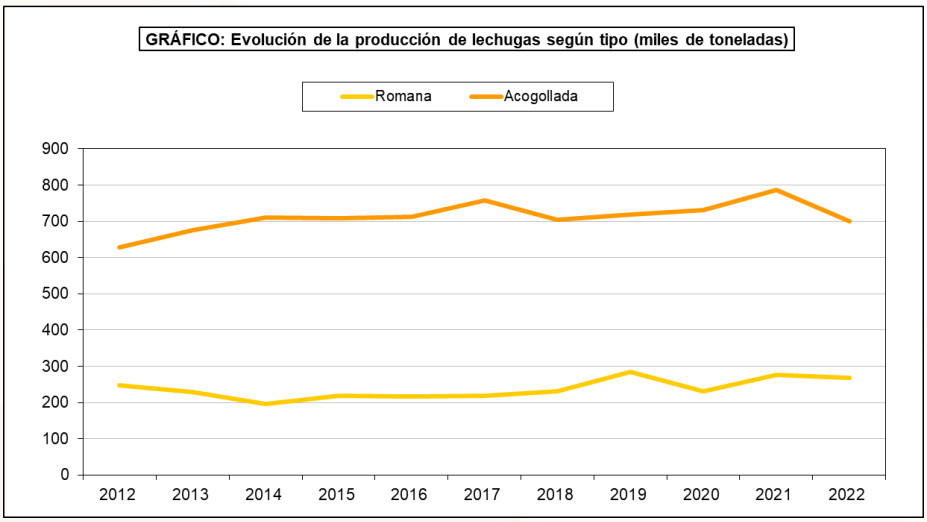

7.6.9.3. HORTALIZAS DE HOJA O TALLO-LECHUGA:
Análisis provincial de superficie, rendimiento y producción, 2022

Provincias y Comunidades Autónomas	Superficie (hectáreas)				Rendimiento (kg/ha)			Producción (toneladas)
	Secano	Regadío		Total	Secano	Regadío		
		Aire libre	Protegido			Aire libre	Protegido	
A Coruña	–	98	112	210	–	33.250	36.100	7.302
Lugo	–	123	–	123	–	33.115	–	4.073
Ourense	–	139	–	139	–	29.050	–	4.038
Pontevedra	–	174	20	194	–	33.840	34.450	6.577
GALICIA	**–**	**534**	**132**	**666**	**–**	**32.318**	**35.850**	**21.990**
P. DE ASTURIAS	**20**	**35**	**5**	**60**	**10.000**	**25.000**	**35.000**	**1.250**
CANTABRIA	**–**	**–**	**3**	**3**	**–**	**–**	**22.000**	**66**
Alava	–	70	34	104	–	16.100	31.000	2.181
Guipúzcoa	47	35	45	127	15.500	17.500	28.500	2.624
Vizcaya	59	73	30	162	13.850	21.100	42.200	3.623
PAÍS VASCO	**106**	**178**	**109**	**393**	**14.582**	**18.426**	**33.050**	**8.428**
NAVARRA	**–**	**203**	**391**	**594**	**–**	**24.300**	**21.412**	**13.305**
LA RIOJA	**–**	**33**	**54**	**87**	**–**	**21.000**	**28.000**	**2.205**
Huesca	–	2	–	2	–	26.000	–	52
Teruel	–	1	–	1	–	15.000	–	15
Zaragoza	–	11	–	11	–	25.182	–	277
ARAGÓN	**–**	**14**	**–**	**14**	**–**	**24.572**	**–**	**344**
Barcelona	–	250	12	262	–	20.989	32.313	5.635
Girona	–	143	5	148	–	25.842	35.020	3.870
Lleida	–	52	–	52	–	23.667	–	1.231
Tarragona	–	342	–	342	–	24.930	–	8.526
CATALUÑA	**–**	**787**	**17**	**804**	**–**	**23.760**	**33.109**	**19.262**
BALEARES	**–**	**60**	**–**	**60**	**–**	**24.900**	**–**	**1.494**
Avila	–	–	1	1	–	–	28.500	29
Burgos	–	27	27	54	–	26.000	30.000	1.512
León	–	1	4	5	–	16.500	35.700	159
Palencia	–	1	–	1	–	31.200	–	31
Salamanca	–	3	5	8	–	30.000	32.800	254
Segovia	–	30	–	30	–	32.000	–	960
Soria	–	70	17	87	–	29.070	33.800	2.610
Valladolid	–	3	–	3	–	35.000	–	105
Zamora	–	–	–	–	–	–	–	–
CASTILLA Y LEÓN	**–**	**135**	**54**	**189**	**–**	**29.182**	**31.850**	**5.660**

7.6.9.3. HORTALIZAS DE HOJA O TALLO-LECHUGA:
Análisis provincial de superficie, rendimiento y producción, 2022

Provincias y Comunidades Autónomas	Superficie (hectáreas)				Rendimiento (kg/ha)			Producción (toneladas)
	Secano	Regadío		Total	Secano	Regadío		
		Aire libre	Protegido			Aire libre	Protegido	
MADRID	**–**	**54**	**12**	**66**	**–**	**32.340**	**38.220**	**2.205**
Albacete	–	1.806	–	1.806	–	37.500	–	67.725
Ciudad Real	–	–	–	–	–	–	–	–
Cuenca	–	9	–	9	–	14.000	–	126
Guadalajara	–	–	–	–	–	–	–	–
Toledo	–	12	–	12	–	22.000	–	264
CASTILLA-LA MANCHA	**–**	**1.827**	**–**	**1.827**	**–**	**37.282**	**–**	**68.115**
Alicante	–	844	17	861	–	30.976	60.000	27.164
Castellón	–	381	5	386	–	23.622	35.000	9.335
Valencia	–	466	1	467	–	44.884	70.000	20.986
C. VALENCIANA	**–**	**1.691**	**23**	**1.714**	**–**	**33.152**	**55.000**	**57.485**
R. DE MURCIA	**–**	**15.474**	**–**	**15.474**	**–**	**26.591**	**–**	**411.469**
Badajoz	–	2	–	2	–	28.200	–	56
Cáceres	–	2	–	2	–	27.900	–	56
EXTREMADURA	**–**	**4**	**–**	**4**	**–**	**28.050**	**–**	**112**
Almería	–	7.398	–	7.398	–	29.315	–	216.870
Cádiz	–	96	–	96	–	31.890	–	3.061
Córdoba	–	28	–	28	6.000	22.000	–	616
Granada	–	2.450	–	2.450	–	35.933	–	88.035
Huelva	–	10	–	10	–	18.000	–	180
Jaén	–	23	–	23	–	23.000	–	529
Málaga	1	210	–	211	8.500	26.000	–	5.469
Sevilla	–	50	–	50	–	15.000	–	750
ANDALUCÍA	**1**	**10.265**	**–**	**10.266**	**8.500**	**30.736**	**–**	**315.510**
Las Palmas	–	548	7	555	–	40.200	50.000	22.390
S.C. de Tenerife	–	633	2	635	–	24.000	30.000	15.253
CANARIAS	**–**	**1.181**	**9**	**1.190**	**–**	**31.517**	**45.556**	**37.643**
ESPAÑA	**127**	**32.475**	**809**	**33.411**	**13.812**	**28.999**	**28.277**	**966.543**

7.6.9.4. HORTALIZAS DE HOJA O TALLO-LECHUGA:
Análisis provincial de superficie y producción según clases, 2022

Provincias y Comunidades Autónomas	Lechuga romana		Lechuga acogollada	
	Superficie (hectáreas)	Producción (toneladas)	Superficie (hectáreas)	Producción (toneladas)
A Coruña	65	2.294	145	5.008
Lugo	42	1.490	81	2.583
Ourense	45	1.278	94	2.760
Pontevedra	92	1.570	102	5.007
GALICIA	**244**	**6.632**	**422**	**15.358**
P. DE ASTURIAS	**–**	**–**	**60**	**1.250**
CANTABRIA	**–**	**–**	**3**	**66**
Alava	35	425	69	1.756
Guipúzcoa	127	2.624	–	–
Vizcaya	162	3.623	–	–
PAÍS VASCO	**324**	**6.672**	**69**	**1.756**
NAVARRA	**5**	**95**	**589**	**13.210**
LA RIOJA	**2**	**50**	**85**	**2.155**
Huesca	1	26	1	26
Teruel	1	–	–	15
Zaragoza	3	76	8	201
ARAGÓN	**5**	**102**	**9**	**242**
Barcelona	63	1.352	199	4.283
Girona	89	2.323	59	1.547
Lleida	25	592	27	639
Tarragona	82	2.046	260	6.480
CATALUÑA	**259**	**6.313**	**545**	**12.949**
BALEARES	**36**	**896**	**24**	**598**
Avila	–	–	1	29
Burgos	–	–	54	1.512
León	3	88	2	71
Palencia	1	31	–	–
Salamanca	5	156	3	98
Segovia	30	960	–	–
Soria	23	683	64	1.927
Valladolid	2	70	1	35
Zamora	–	–	–	–
CASTILLA Y LEÓN	**64**	**1.988**	**125**	**3.672**

7.6.9.4. HORTALIZAS DE HOJA O TALLO-LECHUGA:
Análisis provincial de superficie y producción según clases, 2022

Provincias y Comunidades Autónomas	Lechuga romana		Lechuga acogollada	
	Superficie (hectáreas)	Producción (toneladas)	Superficie (hectáreas)	Producción (toneladas)
MADRID	**36**	**1.203**	**30**	**1.002**
Albacete	406	15.585	1.400	52.140
Ciudad Real	–	–	–	–
Cuenca	–	–	9	126
Guadalajara	–	–	–	–
Toledo	12	253	–	11
CASTILLA-LA MANCHA	**418**	**15.838**	**1.409**	**52.277**
Alicante	203	6.496	658	20.668
Castellón	309	7.735	77	1.600
Valencia	290	13.048	177	7.938
C. VALENCIANA	**802**	**27.279**	**912**	**30.206**
R. DE MURCIA	**4.521**	**115.738**	**10.953**	**295.731**
Badajoz	2	56	–	–
Cáceres	2	56	–	–
EXTREMADURA	**4**	**112**	**–**	**–**
Almería	178	5.583	7.220	211.287
Cádiz	83	2.750	13	311
Córdoba	14	308	14	308
Granada	1.423	52.231	1.027	35.804
Huelva	10	180	–	–
Jaén	23	529	–	–
Málaga	120	3.225	91	2.244
Sevilla	40	600	10	150
ANDALUCÍA	**1.891**	**65.406**	**8.375**	**250.104**
Las Palmas	380	15.395	175	6.995
S.C. de Tenerife	119	3.566	516	11.687
CANARIAS	**499**	**18.961**	**691**	**18.682**
ESPAÑA	**9.110**	**267.285**	**24.301**	**699.258**

7.6.10.1. HORTALIZAS DE HOJA O TALLO-ESCAROLA:
Serie histórica de superficie, rendimiento, producción, precio, valor

Años	Superficie (miles de hectáreas)	Rendimiento (qm/ha)	Producción (miles de toneladas)	Precio medio percibido por los agricultores (euros/100kg)	Valor (miles de euros)
2012	2,4	246	59,0	50,10	29.537,5
2013	2,2	263	58,7	48,80	28.639,3
2014	2,5	282	69,6	50,38	35.074,1
2015	2,6	247	63,9	54,58	34.867,0
2016	2,2	269	59,9	48,69	29.152,0
2017	2,2	271	59,6	55,34	32.975,4
2018	2,5	279	70,3	46,16	32.472,2
2019	2,3	277	64,7	48,42	31.324,4
2020	2,8	300	85,7	46,62	39.947,3
2021	2,8	293	81,2	46,90	38.074,8
2022	2,7	299	81,0	50,73	41.091,3

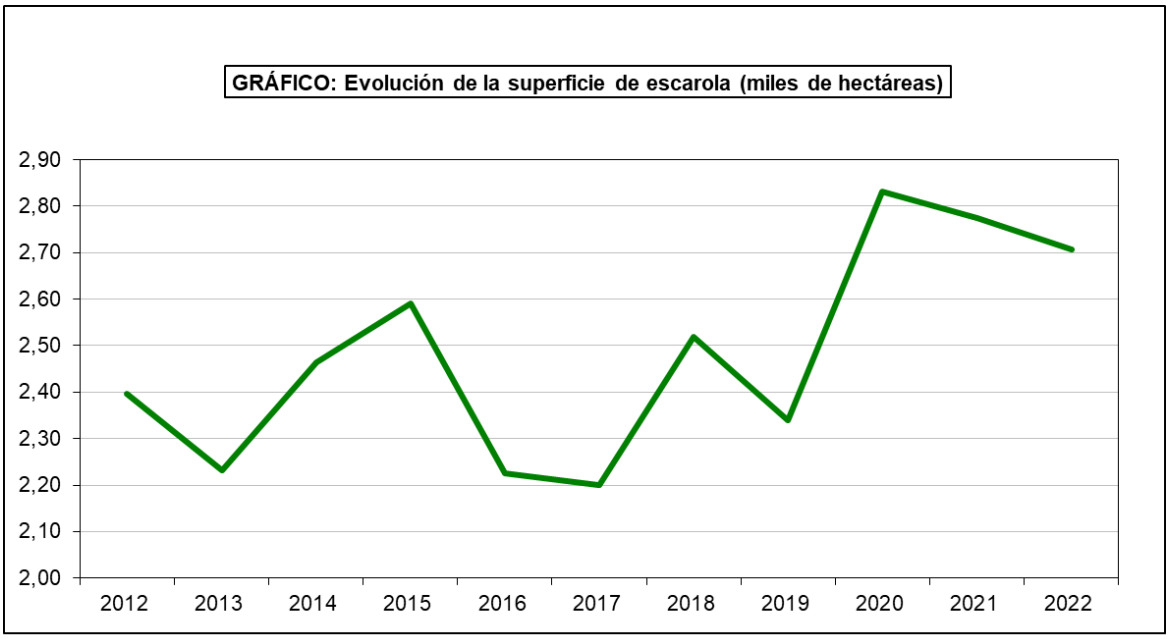
GRÁFICO: Evolución de la superficie de escarola (miles de hectáreas)
2,90
2,80
2,70
2,60
2,50
2,40
2,30
2,20
2,10
2,00
2012
2013
2014
2015
2016
2017
2018
2019
2020
2021
2022

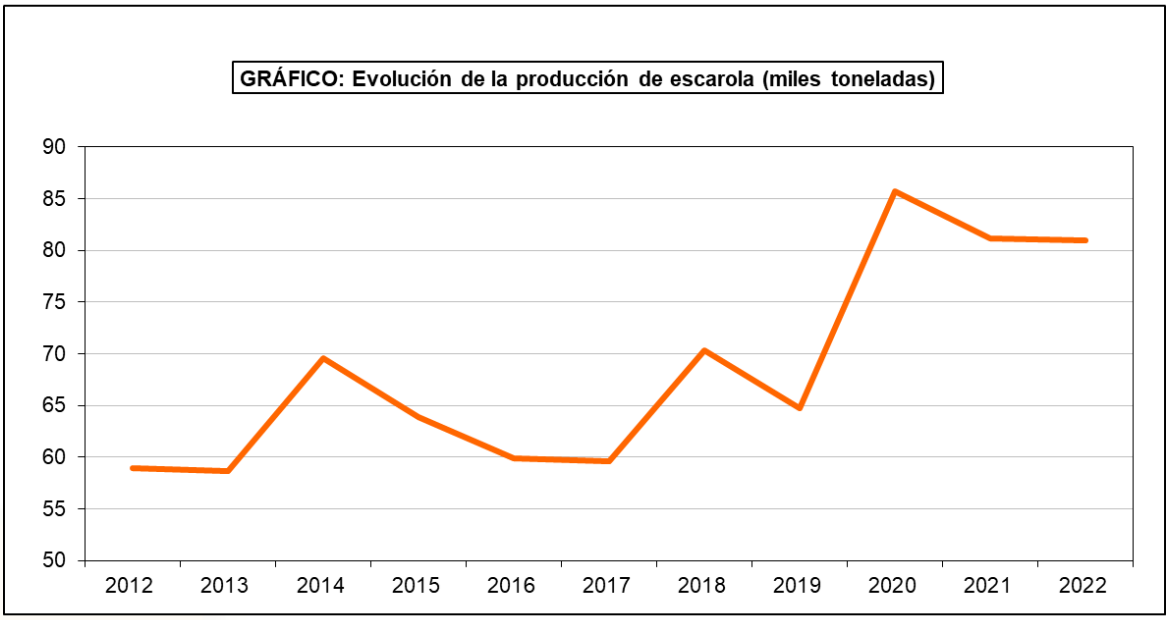
GRÁFICO: Evolución de la producción de escarola (miles toneladas)
90
85
80
75
70
65
60
55
50
2012
2013
2014
2015
2016
2017
2018
2019
2020
2021
2022

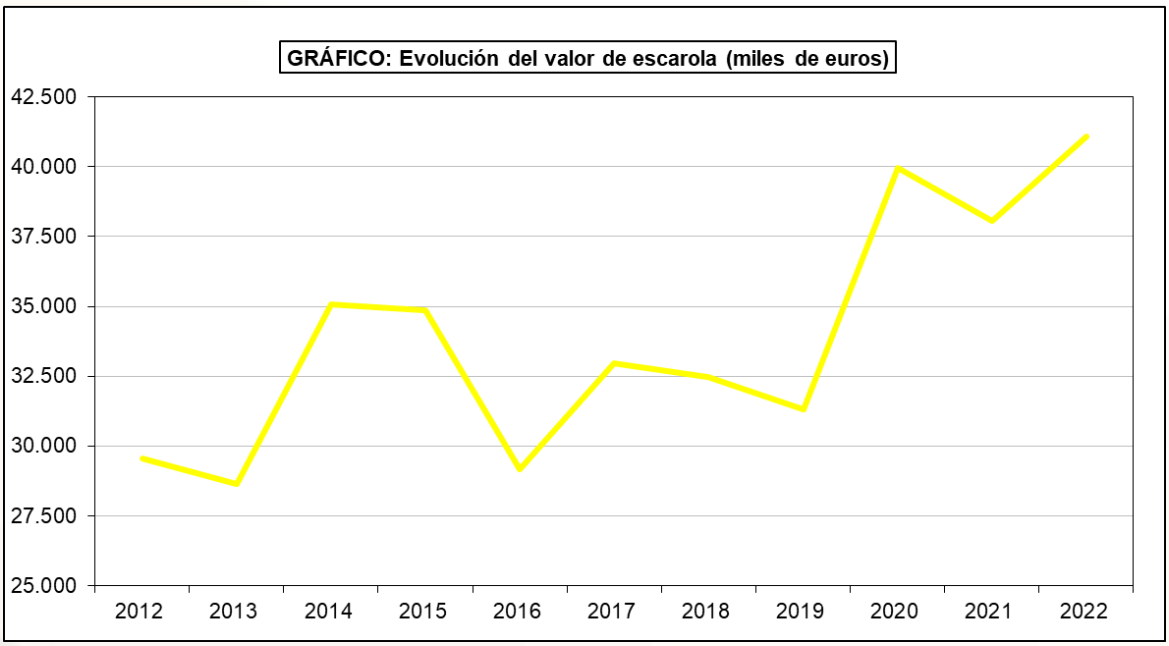
GRÁFICO: Evolución del valor de escarola (miles de euros)
42.500
40.000
37.500
35.000
32.500
30.000
27.500
25.000
2012
2013
2014
2015
2016
2017
2018
2019
2020
2021
2022

7.6.10.2. HORTALIZAS DE HOJA O TALLO-ESCAROLA:
Análisis provincial de superficie, rendimiento y producción, 2022

Provincias y Comunidades Autónomas	Superficie (hectáreas)				Rendimiento (kg/ha			Producción (toneladas)
	Secano	Regadío		Total	Secano	Regadío		
		Aire libre	Protegido			Aire libre	Protegido	
A Coruña	–	–	–	–	–	–	–	–
Lugo	–	–	–	–	–	–	–	–
Ourense	–	–	–	–	–	–	–	–
Pontevedra	–	–	–	–	–	–	–	–
GALICIA	**–**	**–**	**–**	**–**	**–**	**–**	**–**	**–**
P. DE ASTURIAS	**–**	**–**	**–**	**–**	**–**	**–**	**–**	**–**
CANTABRIA	**–**	**–**	**–**	**–**	**–**	**–**	**–**	**–**
Alava	–	4	–	4	–	20.000	–	80
Guipúzcoa	5	5	1	11	16.500	23.450	42.500	242
Vizcaya	3	8	–	11	14.500	25.000	–	244
PAÍS VASCO	**8**	**17**	**1**	**26**	**15.750**	**23.368**	**42.500**	**566**
NAVARRA	**–**	**59**	**4**	**63**	**–**	**28.000**	**30.000**	**1.772**
LA RIOJA	**–**	**30**	**1**	**31**	**–**	**25.000**	**31.500**	**782**
Huesca	–	7	–	7	–	20.000	–	140
Teruel	–	–	–	–	–	–	–	–
Zaragoza	–	4	1	5	–	14.100	35.600	92
ARAGÓN	**–**	**11**	**1**	**12**	**–**	**17.855**	**35.600**	**232**
Barcelona	–	102	–	102	–	16.527	–	1.686
Girona	–	21	–	21	–	24.914	–	523
Lleida	–	14	–	14	–	18.164	–	254
Tarragona	–	60	–	60	–	22.000	–	1.320
CATALUÑA	**–**	**197**	**–**	**197**	**–**	**19.204**	**–**	**3.783**
BALEARES	**–**	**1**	**–**	**1**	**–**	**25.000**	**–**	**25**
Avila	–	–	–	–	–	–	–	–
Burgos	–	1	–	1	–	20.000	–	20
León	–	–	1	1	–	–	31.000	31
Palencia	–	–	–	–	–	–	–	–
Salamanca	–	–	–	–	–	–	–	–
Segovia	–	5	–	5	–	14.000	–	70
Soria	–	52	19	71	–	28.620	33.800	2.130
Valladolid	–	–	–	–	–	–	–	–
Zamora	–	–	–	–	–	–	–	–
CASTILLA Y LEÓN	**–**	**58**	**20**	**78**	**–**	**27.211**	**33.660**	**2.251**

7.6.10.2. HORTALIZAS DE HOJA O TALLO-ESCAROLA:
Análisis provincial de superficie, rendimiento y producción, 2022

Provincias y Comunidades Autónomas	Superficie (hectáreas)				Rendimiento (kg/ha)			Producción (toneladas)
	Secano	Regadío		Total	Secano	Regadío		
		Aire libre	Protegido			Aire libre	Protegido	
MADRID	**–**	**–**	**–**	**–**	**–**	**–**	**–**	**–**
Albacete	–	62	–	62	–	21.000	–	1.302
Ciudad Real	–	–	–	–	–	–	–	–
Cuenca	–	–	–	–	–	–	–	–
Guadalajara	–	–	–	–	–	–	–	–
Toledo	–	2	–	2	–	20.000	–	40
CASTILLA-LA MANCHA	**–**	**64**	**–**	**64**	**–**	**20.969**	**–**	**1.342**
Alicante	–	165	–	165	–	33.000	–	5.445
Castellón	–	257	–	257	–	25.000	–	6.425
Valencia	–	118	–	118	–	37.822	–	4.463
C. VALENCIANA	**–**	**540**	**–**	**540**	**–**	**30.246**	**–**	**16.333**
R. DE MURCIA	**–**	**810**	**–**	**810**	**–**	**28.700**	**–**	**23.247**
Badajoz	–	–	–	–	–	–	–	–
Cáceres	–	–	–	–	–	–	–	–
EXTREMADURA	**–**	**–**	**–**	**–**	**–**	**–**	**–**	**–**
Almería	–	495	2	497	–	36.678	80.000	18.315
Cádiz	–	6	–	6	–	18.000	–	108
Córdoba	–	–	–	–	–	–	–	–
Granada	–	300	–	300	–	35.589	–	10.677
Huelva	–	17	–	17	–	22.000	–	374
Jaén	–	3	–	3	–	20.000	–	60
Málaga	–	9	–	9	–	26.000	–	234
Sevilla	–	–	–	–	–	–	–	–
ANDALUCÍA	**–**	**830**	**2**	**832**	**–**	**35.673**	**80.000**	**29.768**
Las Palmas	–	52	–	52	–	17.359	–	899
S.C. de Tenerife	–	–	–	–	–	–	–	–
CANARIAS	**–**	**52**	**–**	**52**	**–**	**17.359**	**–**	**899**
ESPAÑA	**8**	**2.669**	**29**	**2.706**	**15.750**	**29.904**	**36.648**	**81.000**

7.6.11.1. HORTALIZAS DE HOJA O TALLO-ESPINACA:
Serie histórica de superficie, rendimiento, producción, precio, valor

Años	Superficie (miles de hectáreas)	Rendimiento (qm/ha)	Producción (miles de toneladas)	Precio medio percibido por los agricultores (euros/100kg)	Valor (miles de euros)
2012	3,3	188	61,8	49,83	30.801,9
2013	2,9	190	55,1	50,72	27.951,8
2014	3,3	190	63,4	54,54	34.558,7
2015	3,7	180	67,0	60,46	40.502,0
2016	5,1	170	87,0	71,95	42.355,0
2017	4,4	181	78,8	79,78	62.868,2
2018	4,5	181	81,5	80,26	65.436,0
2019	4,3	184	79,2	89,16	70.629,0
2020	4,9	170	82,9	86,50	71.691,2
2021	5,1	185	94,8	83,68	79.290,1
2022	5,5	173	94,5	84,62	79.974,4

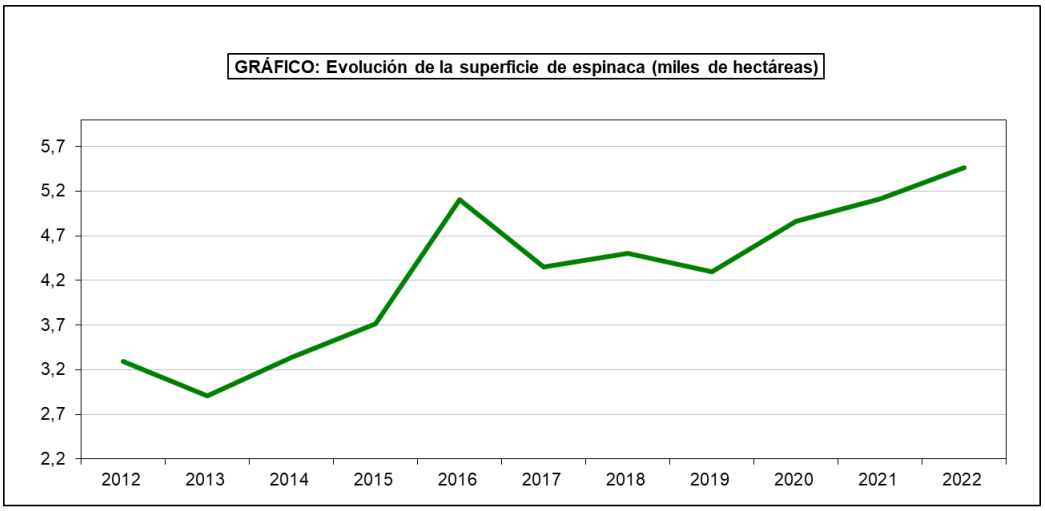
GRÁFICO: Evolución de la superficie de espinaca (miles de hectáreas)
5,7
5,2
4,7
4,2
3,7
3,2
2,7
2,2
2012
2013
2014
2015
2016
2017
2018
2019
2020
2021
2022

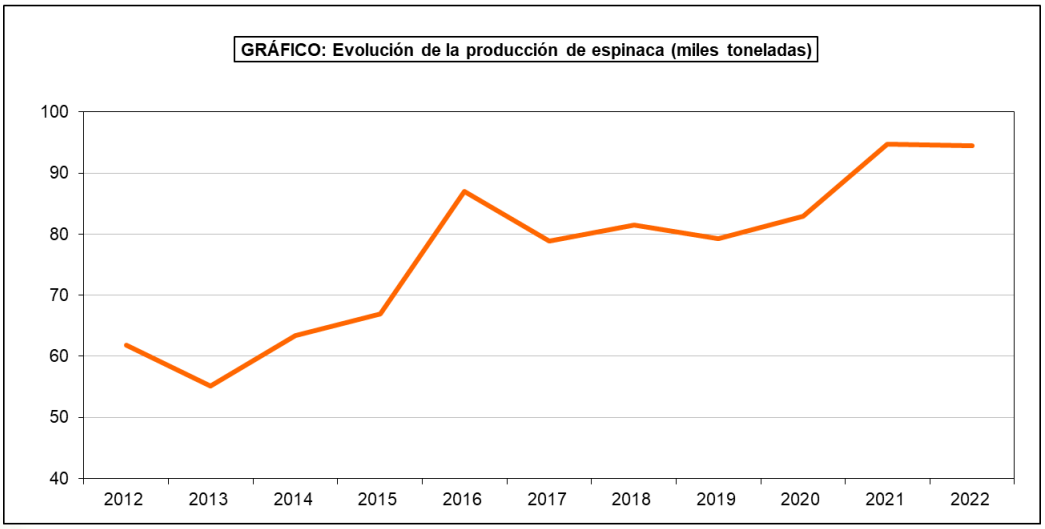
GRÁFICO: Evolución de la producción de espinaca (miles toneladas)
100
90
80
70
60
50
40
2012
2013
2014
2015
2016
2017
2018
2019
2020
2021
2022

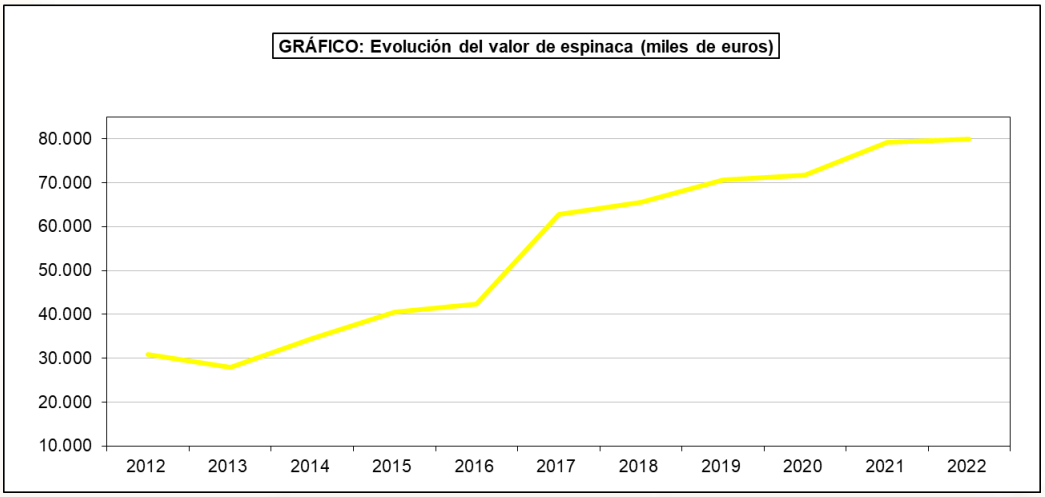
GRÁFICO: Evolución del valor de espinaca (miles de euros)
80.000
70.000
60.000
50.000
40.000
30.000
20.000
10.000
2012
2013
2014
2015
2016
2017
2018
2019
2020
2021
2022

7.6.11.2. HORTALIZAS DE HOJA O TALLO-ESPINACA:
Análisis provincial de superficie, rendimiento y producción, 2022

Provincias y Comunidades Autónomas	Superficie (hectáreas)				Rendimiento (kg/ha)			Producción (toneladas)
	Secano	Regadío		Total	Secano	Regadío		
		Aire libre	Protegido			Aire libre	Protegido	
A Coruña	1	–	–	1	1.150	–	–	2
Lugo	–	–	–	–	–	–	–	–
Ourense	–	–	–	–	–	–	–	–
Pontevedra	–	–	–	–	–	–	–	–
GALICIA	**1**	**–**	**–**	**1**	**1.150**	**–**	**–**	**2**
P. DE ASTURIAS	**1**	**–**	**–**	**1**	**11.000**	**–**	**–**	**11**
CANTABRIA	**–**	**–**	**–**	**–**	**–**	**–**	**–**	**–**
Alava	–	2	–	2	–	10.000	–	20
Guipúzcoa	1	1	–	2	11.256	18.750	–	30
Vizcaya	1	1	1	3	9.500	17.500	34.300	61
PAÍS VASCO	**2**	**4**	**1**	**7**	**10.378**	**14.063**	**34.300**	**111**
NAVARRA	**–**	**896**	**94**	**990**	**–**	**21.400**	**8.800**	**20.001**
LA RIOJA	**–**	**35**	**1**	**36**	**–**	**23.000**	**27.000**	**832**
Huesca	–	37	–	37	–	18.000	–	666
Teruel	–	–	–	–	–	–	–	–
Zaragoza	–	60	–	60	–	13.067	–	784
ARAGÓN	**–**	**97**	**–**	**97**	**–**	**14.949**	**–**	**1.450**
Barcelona	–	60	–	60	–	11.022	–	661
Girona	–	13	–	13	–	16.577	–	216
Lleida	–	43	–	43	–	17.844	–	767
Tarragona	–	196	–	196	–	12.500	–	2.450
CATALUÑA	**–**	**312**	**–**	**312**	**–**	**13.122**	**–**	**4.094**
BALEARES	**–**	**10**	**–**	**10**	**–**	**19.100**	**–**	**191**
Avila	–	–	–	–	–	–	–	–
Burgos	–	–	–	–	–	–	–	–
León	–	–	–	–	–	–	–	–
Palencia	–	–	–	–	–	–	–	–
Salamanca	–	17	–	17	–	22.000	–	374
Segovia	–	–	–	–	–	–	–	–
Soria	–	34	–	34	–	22.000	–	748
Valladolid	–	159	–	159	–	22.000	–	3.498
Zamora	–	12	–	12	–	6.000	–	72
CASTILLA Y LEÓN	**–**	**222**	**–**	**222**	**–**	**21.135**	**–**	**4.692**

7.6.11.2. HORTALIZAS DE HOJA O TALLO-ESPINACA:
Análisis provincial de superficie, rendimiento y producción, 2022

Provincias y Comunidades Autónomas	Superficie (hectáreas)				Rendimiento (kg/ha)			Producción (toneladas)
	Secano	Regadío		Total	Secano	Regadío		
		Aire libre	Protegido			Aire libre	Protegido	
MADRID	**–**	**1**	**–**	**1**	**–**	**15.840**	**–**	**16**
Albacete	–	292	–	292	–	21.000	–	6.132
Ciudad Real	–	2	–	2	–	15.500	–	31
Cuenca	–	15	–	15	–	20.000	–	300
Guadalajara	–	–	–	–	–	–	–	–
Toledo	–	1	–	1	–	6.700	–	7
CASTILLA-LA MANCHA	**–**	**310**	**–**	**310**	**–**	**20.870**	**–**	**6.470**
Alicante	–	170	–	170	–	22.000	–	3.740
Castellón	–	10	–	10	–	22.500	–	225
Valencia	–	193	–	193	–	18.181	–	3.509
C. VALENCIANA	**–**	**373**	**–**	**373**	**–**	**20.037**	**–**	**7.474**
R. DE MURCIA	**–**	**1.535**	**–**	**1.535**	**–**	**18.000**	**–**	**27.630**
Badajoz	–	165	–	165	–	22.217	–	3.666
Cáceres	–	–	–	–	–	–	–	–
EXTREMADURA	**–**	**165**	**–**	**165**	**–**	**22.217**	**–**	**3.666**
Almería	–	769	–	769	–	10.300	–	7.920
Cádiz	–	43	–	43	–	18.000	–	774
Córdoba	–	153	–	153	5.000	20.000	–	3.060
Granada	–	185	–	185	–	7.341	–	1.358
Huelva	–	–	–	–	–	–	–	–
Jaén	–	10	–	10	–	12.000	–	120
Málaga	–	12	–	12	–	19.000	–	228
Sevilla	–	172	–	172	–	19.500	–	3.354
ANDALUCÍA	**–**	**1.344**	**–**	**1.344**	**–**	**12.511**	**–**	**16.814**
Las Palmas	–	23	–	23	–	17.170	–	386
S.C. de Tenerife	–	28	8	36	–	18.000	20.000	670
CANARIAS	**–**	**51**	**8**	**59**	**–**	**17.626**	**20.000**	**1.056**
ESPAÑA	**4**	**5.355**	**104**	**5.463**	**8.227**	**17.448**	**10.082**	**94.510**

7.6.12.1. HORTALIZAS DE HOJA O TALLO-ACELGA:
Serie histórica de superficie, rendimiento, producción, precio y valor

Años	Superficie (miles de ha)	Rendimiento (qm/ha)	Producción (miles de t)	Precio medio percibido por los agricultores (euros/100kg)	Valor (miles de euros)
2012	2,3	265	61,6	40,35	24.870,9
2013	2,1	281	57,8	39,28	22.693,2
2014	2,1	276	57,6	38,78	22.344,6
2015	2,1	268	57,2	49,83	28.487,0
2016	2,8	211	58,3	45,67	26.648,0
2017	2,2	293	64,9	55,59	36.102,4
2018	2,1	256	53,8	52,31	28.125,0
2019	2,1	259	53,7	55,77	29.932,9
2020	2,2	271	58,3	61,85	36.032,0
2021	2,1	271	57,3	51,01	29.239,4
2022	2,1	267	57,2	57,54	32.917,5

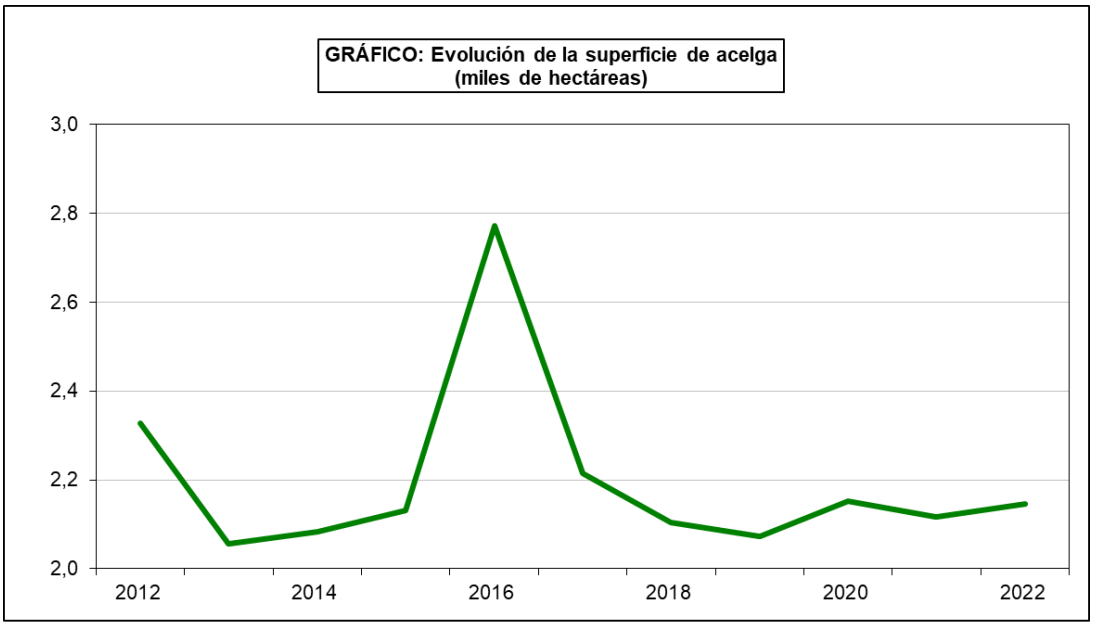
GRÁFICO: Evolución de la superficie de acelga (miles de hectáreas)
3,0
2,8
2,6
2,4
2,2
2,0
2012
2014
2016
2018
2020
2022

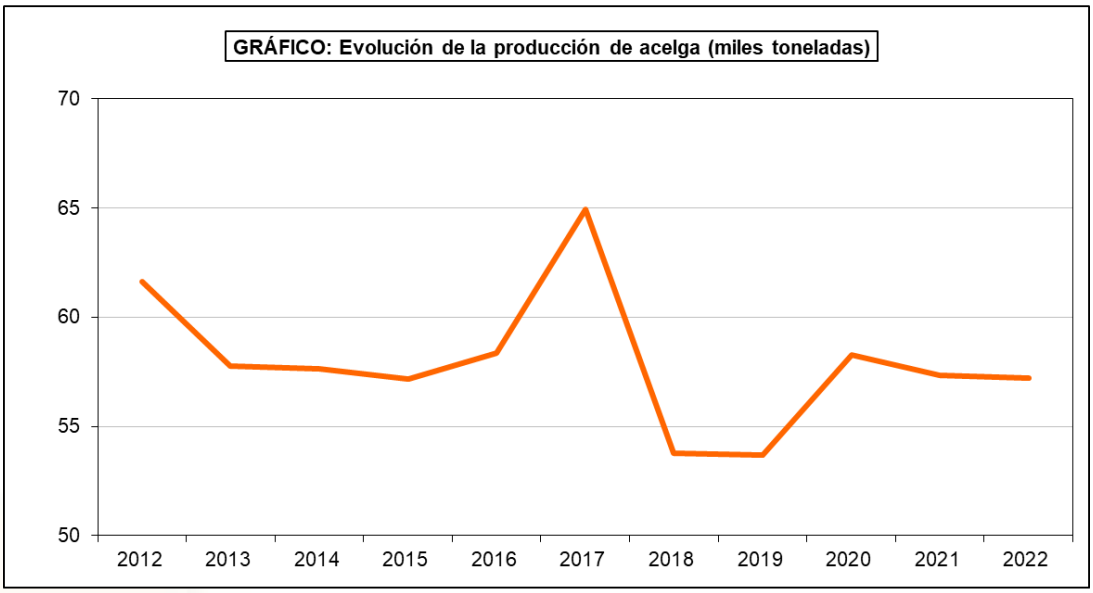
GRÁFICO: Evolución de la producción de acelga (miles toneladas)
70
65
60
55
50
2012
2013
2014
2015
2016
2017
2018
2019
2020
2021
2022

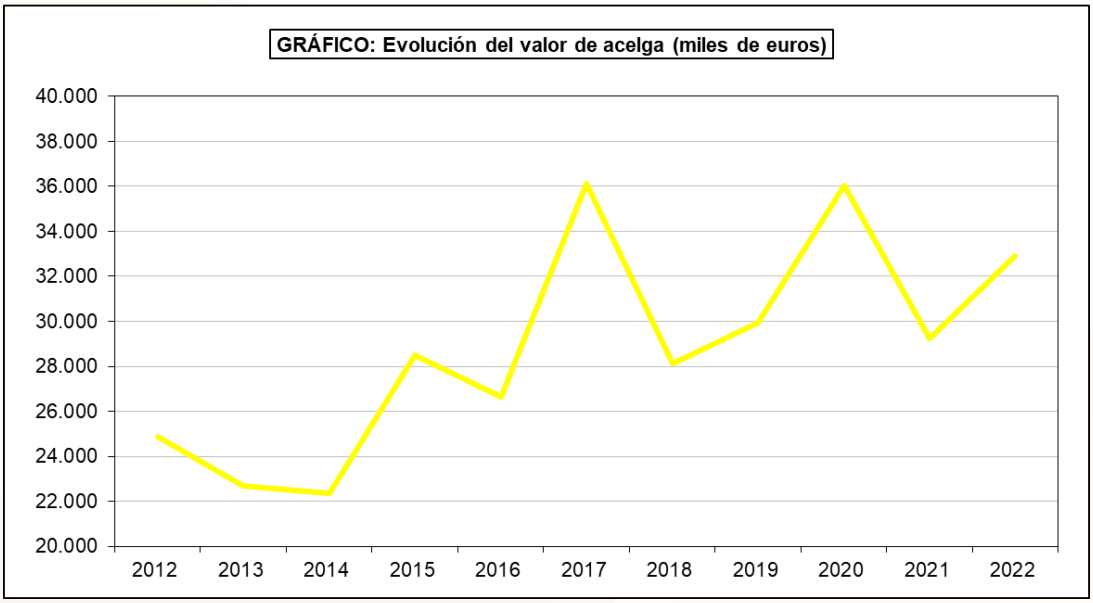
GRÁFICO: Evolución del valor de acelga (miles de euros)
40.000
38.000
36.000
34.000
32.000
30.000
28.000
26.000
24.000
22.000
20.000
2012
2013
2014
2015
2016
2017
2018
2019
2020
2021
2022

7.6.12.2. HORTALIZAS DE HOJA O TALLO-ACELGA:
Análisis provincial de superficie, rendimiento y producción, 2022

Provincias y Comunidades Autónomas	Superficie (hectáreas)				Rendimiento (kg/ha)			Producción (toneladas)
	Secano	Regadío		Total	Secano	Regadío		
		Aire libre	Protegido			Aire libre	Protegido	
A Coruña	–	24	–	24	–	65.125	–	1.563
Lugo	–	21	–	21	–	62.150	–	1.305
Ourense	–	33	–	33	–	60.050	–	1.982
Pontevedra	–	30	–	30	–	49.630	–	1.489
GALICIA	**–**	**108**	**–**	**108**	**–**	**58.692**	**–**	**6.339**
P. DE ASTURIAS	**3**	**–**	**–**	**3**	**15.000**	**–**	**–**	**45**
CANTABRIA	**2**	**–**	**–**	**2**	**13.000**	**–**	**–**	**26**
Alava	–	10	1	11	–	25.500	30.000	285
Guipúzcoa	16	14	3	33	18.500	25.800	43.200	787
Vizcaya	10	37	12	59	22.800	28.700	39.800	1.768
PAÍS VASCO	**26**	**61**	**16**	**103**	**20.154**	**27.510**	**39.825**	**2.840**
NAVARRA	**–**	**150**	**30**	**180**	**–**	**33.400**	**8.530**	**5.266**
LA RIOJA	**–**	**44**	**14**	**58**	**–**	**38.000**	**67.000**	**2.610**
Huesca	–	2	–	2	–	25.000	–	50
Teruel	–	–	–	–	–	–	–	–
Zaragoza	–	70	4	74	–	24.200	42.000	1.862
ARAGÓN	**–**	**72**	**4**	**76**	**–**	**24.222**	**42.000**	**1.912**
Barcelona	–	136	5	141	–	17.699	24.500	2.530
Girona	–	19	–	19	–	23.005	–	437
Lleida	–	17	–	17	–	16.771	–	285
Tarragona	–	41	–	41	–	18.000	–	738
CATALUÑA	**–**	**213**	**5**	**218**	**–**	**18.156**	**24.500**	**3.990**
BALEARES	**–**	**18**	**–**	**18**	**–**	**17.950**	**–**	**323**
Avila	–	–	–	–	–	–	–	–
Burgos	–	–	–	–	–	–	–	–
León	–	–	–	–	–	–	–	–
Palencia	–	–	–	–	–	–	–	–
Salamanca	–	–	–	–	–	–	–	–
Segovia	–	–	–	–	–	–	–	–
Soria	–	–	–	–	–	–	–	–
Valladolid	–	16	–	16	–	25.000	–	400
Zamora	–	–	–	–	–	–	–	–
CASTILLA Y LEÓN	**–**	**16**	**–**	**16**	**–**	**25.000**	**–**	**400**

7.6.12.2. HORTALIZAS DE HOJA O TALLO-ACELGA:
Análisis provincial de superficie, rendimiento y producción, 2022

Provincias y Comunidades Autónomas	Superficie (hectáreas)				Rendimiento (kg/ha)			Producción (toneladas)
	Secano	Regadío		Total	Secano	Regadío		
		Aire libre	Protegido			Aire libre	Protegido	
MADRID	**8**	**100**	**1**	**109**	**9.100**	**18.744**	**54.750**	**2.002**
Albacete	–	9	–	9	–	17.500	–	158
Ciudad Real	–	4	–	4	–	14.000	–	56
Cuenca	–	–	–	–	–	–	–	–
Guadalajara	–	–	–	–	–	–	–	–
Toledo	–	3	–	3	–	19.000	–	57
CASTILLA-LA MANCHA	**–**	**16**	**–**	**16**	**–**	**16.906**	**–**	**271**
Alicante	–	150	–	150	–	27.000	–	4.050
Castellón	–	62	–	62	–	27.500	–	1.705
Valencia	–	164	–	164	–	22.238	–	3.647
C. VALENCIANA	**–**	**376**	**–**	**376**	**–**	**25.005**	**–**	**9.402**
R. DE MURCIA	**–**	**261**	**–**	**261**	**–**	**30.600**	**–**	**7.987**
Badajoz	–	26	–	26	–	20.277	–	527
Cáceres	–	1	–	1	–	20.200	–	20
EXTREMADURA	**–**	**27**	**–**	**27**	**–**	**20.274**	**–**	**547**
Almería	–	139	5	144	–	13.305	12.609	1.913
Cádiz	1	272	–	273	1.000	29.740	–	8.090
Córdoba	–	–	–	–	5.000	23.000	–	–
Granada	–	12	–	12	–	21.017	–	252
Huelva	–	4	–	4	–	18.000	–	72
Jaén	–	10	–	10	–	17.000	–	170
Málaga	–	54	–	54	–	20.000	–	1.080
Sevilla	–	18	–	18	–	23.500	–	423
ANDALUCÍA	**1**	**509**	**5**	**515**	**1.000**	**23.450**	**12.609**	**12.000**
Las Palmas	–	19	–	19	–	20.825	–	402
S.C. de Tenerife	1	33	6	40	12.000	20.000	28.000	846
CANARIAS	**1**	**52**	**6**	**59**	**12.000**	**20.301**	**28.000**	**1.248**
ESPAÑA	**41**	**2.023**	**81**	**2.145**	**16.605**	**26.745**	**29.721**	**57.208**

7.6.13.1. HORTALIZAS DE HOJA O TALLO-CARDO:
Análisis provincial de superficie, rendimiento y producción, 2022

Provincias y Comunidades Autónomas	Superficie (hectáreas)				Rendimiento (kg/ha)			Producción (toneladas)
	Secano	Regadío		Total	Secano	Regadío		
		Aire libre	Protegido			Aire libre	Protegido	
A Coruña	–	–	–	–	–	–	–	–
Lugo	–	–	–	–	–	–	–	–
Ourense	–	–	–	–	–	–	–	–
Pontevedra	–	–	–	–	–	–	–	–
GALICIA	**–**	**–**	**–**	**–**	**–**	**–**	**–**	**–**
P. DE ASTURIAS	**–**	**–**	**–**	**–**	**–**	**–**	**–**	**–**
CANTABRIA	**–**	**–**	**–**	**–**	**–**	**–**	**–**	**–**
Alava	–	1	–	1	–	28.100	–	28
Guipúzcoa	–	–	–	–	–	–	–	–
Vizcaya	1	1	–	2	14.180	27.720	–	42
PAÍS VASCO	**1**	**2**	**–**	**3**	**14.180**	**27.910**	**–**	**70**
NAVARRA	**–**	**227**	**–**	**227**	**–**	**48.000**	**–**	**10.896**
LA RIOJA	**–**	**27**	**–**	**27**	**–**	**47.000**	**–**	**1.269**
Huesca	–	–	–	–	–	–	–	–
Teruel	–	–	–	–	–	–	–	–
Zaragoza	5	24	–	29	8.100	18.229	–	478
ARAGÓN	**5**	**24**	**–**	**29**	**8.100**	**18.229**	**–**	**478**
Barcelona	–	–	–	–	–	–	–	–
Girona	–	–	–	–	–	–	–	–
Lleida	–	–	–	–	–	–	–	–
Tarragona	–	–	–	–	–	–	–	–
CATALUÑA	**–**	**–**	**–**	**–**	**–**	**–**	**–**	**–**
BALEARES	**–**	**–**	**–**	**–**	**–**	**–**	**–**	**–**
Avila	–	–	–	–	–	–	–	–
Burgos	–	–	–	–	–	–	–	–
León	–	–	–	–	–	–	–	–
Palencia	–	–	–	–	–	–	–	–
Salamanca	–	–	–	–	–	–	–	–
Segovia	–	–	–	–	–	–	–	–
Soria	–	6	–	6	–	5.000	–	30
Valladolid	–	–	–	–	–	–	–	–
Zamora	–	–	–	–	–	–	–	–
CASTILLA Y LEÓN	**–**	**6**	**–**	**6**	**–**	**5.000**	**–**	**30**

7.6.13.1. HORTALIZAS DE HOJA O TALLO-CARDO:
Análisis provincial de superficie, rendimiento y producción, 2021

Provincias y Comunidades Autónomas	Superficie (hectáreas)				Rendimiento (kg/ha)			Producción (toneladas)
	Secano	Regadío		Total	Secano	Regadío		
		Aire libre	Protegido			Aire libre	Protegido	
MADRID	**–**	**–**	**–**	**–**	**–**	**–**	**–**	**–**
Albacete	–	5	–	5	–	24.000	–	120
Ciudad Real	–	–	–	–	–	–	–	–
Cuenca	–	–	–	–	–	–	–	–
Guadalajara	–	–	–	–	–	–	–	–
Toledo	2	–	–	2	12.000	–	–	24
CASTILLA-LA MANCHA	**2**	**5**	**–**	**7**	**12.000**	**24.000**	**–**	**144**
Alicante	–	22	–	22	–	35.000	–	770
Castellón	–	9	–	9	–	25.000	–	225
Valencia	–	189	–	189	–	28.500	–	5.387
C. VALENCIANA	**–**	**220**	**–**	**220**	**–**	**29.007**	**–**	**6.382**
R. DE MURCIA	**–**	**5**	**–**	**5**	**–**	**34.250**	**–**	**171**
Badajoz	–	–	–	–	–	–	–	–
Cáceres	–	–	–	–	–	–	–	–
EXTREMADURA	**–**	**–**	**–**	**–**	**–**	**–**	**–**	**–**
Almería	–	–	–	–	–	–	–	–
Cádiz	–	7	–	7	–	24.000	–	175
Córdoba	–	2	–	2	–	20.000	–	40
Granada	–	1	–	1	–	20.000	–	20
Huelva	–	–	–	–	–	–	–	–
Jaén	–	2	–	2	–	17.900	–	36
Málaga	–	–	–	–	–	–	–	–
Sevilla	–	4	–	4	–	19.500	–	78
ANDALUCÍA	**–**	**16**	**–**	**16**	**–**	**21.363**	**–**	**349**
Las Palmas	–	–	–	–	–	–	–	–
S.C. de Tenerife	–	–	–	–	–	–	–	–
CANARIAS	**–**	**–**	**–**	**–**	**–**	**–**	**–**	**–**
ESPAÑA	**8**	**532**	**–**	**540**	**9.835**	**37.035**	**–**	**19.789**

7.6.14.1. HORTALIZAS DE HOJA O TALLO-ACHICORIA VERDE:
Análisis provincial de superficie, rendimiento y producción, 2022

Provincias y Comunidades Autónomas	Superficie (hectáreas)				Rendimiento (kg/ha)			Producción (toneladas)
	Secano	Regadío		Total	Secano	Regadío		
		Aire libre	Protegido			Aire libre	Protegido	
A Coruña	–	–	–	–	–	–	–	–
Lugo	–	–	–	–	–	–	–	–
Ourense	–	–	–	–	–	–	–	–
Pontevedra	–	–	–	–	–	–	–	–
GALICIA	**–**	**–**	**–**	**–**	**–**	**–**	**–**	**–**
P. DE ASTURIAS	**–**	**–**	**–**	**–**	**–**	**–**	**–**	**–**
CANTABRIA	**–**	**–**	**–**	**–**	**–**	**–**	**–**	**–**
Alava	–	12	–	12	–	16.500	–	198
Guipúzcoa	–	–	–	–	–	–	–	–
Vizcaya	–	–	–	–	–	–	–	–
PAÍS VASCO	**–**	**12**	**–**	**12**	**–**	**16.500**	**–**	**198**
NAVARRA	**–**	**73**	**9**	**82**	**–**	**18.800**	**20.000**	**1.552**
LA RIOJA	**–**	**–**	**–**	**–**	**–**	**–**	**–**	**–**
Huesca	–	–	–	–	–	–	–	–
Teruel	–	–	–	–	–	–	–	–
Zaragoza	–	–	–	–	–	–	–	–
ARAGÓN	**–**	**–**	**–**	**–**	**–**	**–**	**–**	**–**
Barcelona	–	–	–	–	–	–	–	–
Girona	–	2	–	2	–	12.150	–	24
Lleida	–	–	–	–	–	–	–	–
Tarragona	–	–	–	–	–	–	–	–
CATALUÑA	**–**	**2**	**–**	**2**	**–**	**12.150**	**–**	**24**
BALEARES	**–**	**5**	**–**	**5**	**–**	**12.000**	**–**	**60**
Avila	–	–	–	–	–	–	–	–
Burgos	–	–	–	–	–	–	–	–
León	–	–	–	–	–	–	–	–
Palencia	–	–	–	–	–	–	–	–
Salamanca	–	–	–	–	–	–	–	–
Segovia	–	–	–	–	–	–	–	–
Soria	–	10	–	10	–	18.000	–	180
Valladolid	–	–	–	–	–	–	–	–
Zamora	–	–	–	–	–	–	–	–
CASTILLA Y LEÓN	**–**	**10**	**–**	**10**	**–**	**18.000**	**–**	**180**

7.6.14.1. HORTALIZAS DE HOJA O TALLO-ACHICORIA VERDE:
Análisis provincial de superficie, rendimiento y producción, 2022

Provincias y Comunidades Autónomas	Superficie (hectáreas)				Rendimiento (kg/ha)			Producción (toneladas)
	Secano	Regadío		Total	Secano	Regadío		
		Aire libre	Protegido			Aire libre	Protegido	
MADRID	–	–	–	–	–	–	–	–
Albacete	–	–	–	–	–	–	–	–
Ciudad Real	–	–	–	–	–	–	–	–
Cuenca	–	–	–	–	–	–	–	–
Guadalajara	–	–	–	–	–	–	–	–
Toledo	–	–	–	–	–	–	–	–
CASTILLA-LA MANCHA	–	–	–	–	–	–	–	–
Alicante	–	–	–	–	–	–	–	–
Castellón	–	–	–	–	–	–	–	–
Valencia	–	–	–	–	–	–	–	–
C. VALENCIANA	–	–	–	–	–	–	–	–
R. DE MURCIA	–	–	–	–	–	–	–	–
Badajoz	–	–	–	–	–	–	–	–
Cáceres	–	–	–	–	–	–	–	–
EXTREMADURA	–	–	–	–	–	–	–	–
Almería	–	10	–	10	–	36.000	–	360
Cádiz	–	–	–	–	–	–	–	–
Córdoba	–	–	–	–	–	–	–	–
Granada	–	1	–	1	–	9.000	–	9
Huelva	–	–	–	–	–	–	–	–
Jaén	–	–	–	–	–	–	–	–
Málaga	–	–	–	–	–	–	–	–
Sevilla	–	–	–	–	–	–	–	–
ANDALUCÍA	–	**11**	–	**11**	–	**33.545**	–	**369**
Las Palmas	–	–	–	–	–	–	–	–
S.C. de Tenerife	–	–	–	–	–	–	–	–
CANARIAS	–	–	–	–	–	–	–	–
ESPAÑA	–	**113**	**9**	**122**	–	**19.502**	**20.000**	**2.383**

7.6.15.1. HORTALIZAS DE HOJA O TALLO-ENDIVIA:
Análisis provincial de superficie, rendimiento y producción, 2022

Provincias y Comunidades Autónomas	Superficie (hectáreas)				Rendimiento (kg/ha)			Producción (toneladas)
	Secano	Regadío		Total	Secano	Regadío		
		Aire libre	Protegido			Aire libre	Protegido	
A Coruña	–	–	–	–	–	–	–	–
Lugo	–	–	–	–	–	–	–	–
Ourense	–	–	–	–	–	–	–	–
Pontevedra	–	–	–	–	–	–	–	–
GALICIA	**–**	**–**	**–**	**–**	**–**	**–**	**–**	**–**
P. DE ASTURIAS	**–**	**–**	**–**	**–**	**–**	**–**	**–**	**–**
CANTABRIA	**–**	**–**	**–**	**–**	**–**	**–**	**–**	**–**
Alava	–	–	–	–	–	–	–	–
Guipúzcoa	–	–	–	–	–	–	–	–
Vizcaya	–	–	–	–	–	–	–	–
PAÍS VASCO	**–**	**–**	**–**	**–**	**–**	**–**	**–**	**–**
NAVARRA	**–**	**54**	**–**	**54**	**–**	**27.000**	**–**	**1.458**
LA RIOJA	**–**	**–**	**–**	**–**	**–**	**–**	**–**	**–**
Huesca	–	–	–	–	–	–	–	–
Teruel	–	–	–	–	–	–	–	–
Zaragoza	–	–	–	–	–	–	–	–
ARAGÓN	**–**	**–**	**–**	**–**	**–**	**–**	**–**	**–**
Barcelona	–	–	–	–	–	–	–	–
Girona	–	–	–	–	–	–	–	–
Lleida	–	–	–	–	–	–	–	–
Tarragona	–	6	–	6	–	18.000	–	108
CATALUÑA	**–**	**6**	**–**	**6**	**–**	**18.000**	**–**	**108**
BALEARES	**–**	**–**	**–**	**–**	**–**	**–**	**–**	**–**
Avila	–	–	–	–	–	–	–	–
Burgos	–	–	–	–	–	–	–	–
León	–	–	–	–	–	–	–	–
Palencia	–	–	–	–	–	–	–	–
Salamanca	–	–	–	–	–	–	–	–
Segovia	–	101	–	101	–	–	–	–
Soria	–	–	–	–	–	–	–	–
Valladolid	–	127	–	127	–	–	22.000	2.794
Zamora	–	–	–	–	–	–	–	–
CASTILLA Y LEÓN	**–**	**228**	**–**	**228**	**–**	**–**	**–**	**2.794**

7.6.15.1. HORTALIZAS DE HOJA O TALLO-ENDIVIA:
Análisis provincial de superficie, rendimiento y producción, 2022

Provincias y Comunidades Autónomas	Superficie (hectáreas)				Rendimiento (kg/ha)			Producción (toneladas)
	Secano	Regadío		Total	Secano	Regadío		
		Aire libre	Protegido			Aire libre	Protegido	
MADRID	**–**	**–**	**–**	**–**	**–**	**–**	**–**	**–**
Albacete	–	–	–	–	–	–	–	–
Ciudad Real	–	–	–	–	–	–	–	–
Cuenca	2	–	–	2	6.000	–	–	12
Guadalajara	–	–	–	–	–	–	–	–
Toledo	–	–	–	–	–	–	–	–
CASTILLA-LA MANCHA	**2**	**–**	**–**	**2**	**6.000**	**–**	**–**	**12**
Alicante	–	–	–	–	–	–	–	–
Castellón	–	–	–	–	–	–	–	–
Valencia	–	–	–	–	–	–	–	–
C. VALENCIANA	**–**	**–**	**–**	**–**	**–**	**–**	**–**	**–**
R. DE MURCIA	**–**	**1**	**–**	**1**	**–**	**23.800**	**–**	**24**
Badajoz	–	–	–	–	–	–	–	–
Cáceres	–	–	–	–	–	–	–	–
EXTREMADURA	**–**	**–**	**–**	**–**	**–**	**–**	**–**	**–**
Almería	–	–	–	–	–	–	–	–
Cádiz	–	–	–	–	–	–	–	–
Córdoba	–	–	–	–	–	–	–	–
Granada	–	–	–	–	–	–	–	–
Huelva	–	–	–	–	–	–	–	–
Jaén	–	–	–	–	–	–	–	–
Málaga	–	–	–	–	–	–	–	–
Sevilla	–	–	–	–	–	–	–	–
ANDALUCÍA	**–**	**–**	**–**	**–**	**–**	**–**	**–**	**–**
Las Palmas	–	–	–	–	–	–	–	–
S.C. de Tenerife	–	–	–	–	–	–	–	–
CANARIAS	**–**	**–**	**–**	**–**	**–**	**–**	**–**	**–**
ESPAÑA	**2**	**289**	**–**	**291**	**6.000**	**5.501**	**–**	**4.396**

7.6.16.1. HORTALIZAS DE HOJA O TALLO-BORRAJA:
Análisis provincial de superficie, rendimiento y producción, 2022

Provincias y Comunidades Autónomas	Superficie (hectáreas)				Rendimiento (kg/ha)			Producción (toneladas)
	Secano	Regadío		Total	Secano	Regadío		
		Aire libre	Protegido			Aire libre	Protegido	
A Coruña	–	–	–	–	–	–	–	–
Lugo	–	–	–	–	–	–	–	–
Ourense	–	–	–	–	–	–	–	–
Pontevedra	–	–	–	–	–	–	–	–
GALICIA	**–**	**–**	**–**	**–**	**–**	**–**	**–**	**–**
P. DE ASTURIAS	**–**	**–**	**–**	**–**	**–**	**–**	**–**	**–**
CANTABRIA	**–**	**–**	**–**	**–**	**–**	**–**	**–**	**–**
Alava	–	–	–	–	–	–	–	–
Guipúzcoa	–	–	–	–	–	–	–	–
Vizcaya	–	–	–	–	–	–	–	–
PAÍS VASCO	**–**	**–**	**–**	**–**	**–**	**–**	**–**	**–**
NAVARRA	**–**	**18**	**29**	**47**	**–**	**42.000**	**50.000**	**2.206**
LA RIOJA	**–**	**4**	**14**	**18**	**–**	**31.000**	**54.000**	**880**
Huesca	–	–	1	1	–	–	34.000	34
Teruel	–	–	–	–	–	–	–	–
Zaragoza	1	37	62	100	9.000	46.000	60.000	5.431
ARAGÓN	**1**	**37**	**63**	**101**	**9.000**	**46.000**	**59.587**	**5.465**
Barcelona	–	–	–	–	–	–	–	–
Girona	–	–	–	–	–	–	–	–
Lleida	–	–	–	–	–	–	–	–
Tarragona	–	–	–	–	–	–	–	–
CATALUÑA	**–**	**–**	**–**	**–**	**–**	**–**	**–**	**–**
BALEARES	**–**	**–**	**–**	**–**	**–**	**–**	**–**	**–**
Avila	–	–	–	–	–	–	–	–
Burgos	–	–	–	–	–	–	–	–
León	–	–	–	–	–	–	–	–
Palencia	–	–	–	–	–	–	–	–
Salamanca	–	–	–	–	–	–	–	–
Segovia	–	–	–	–	–	–	–	–
Soria	–	–	–	–	–	–	–	–
Valladolid	–	–	–	–	–	–	–	–
Zamora	–	–	–	–	–	–	–	–
CASTILLA Y LEÓN	**–**	**–**	**–**	**–**	**–**	**–**	**–**	**–**

7.6.16.1. HORTALIZAS DE HOJA O TALLO-BORRAJA:
Análisis provincial de superficie, rendimiento y producción, 2022

Provincias y Comunidades Autónomas	Superficie (hectáreas)				Rendimiento (kg/ha)			Producción (toneladas)
	Secano	Regadío		Total	Secano	Regadío		
		Aire libre	Protegido			Aire libre	Protegido	
MADRID	**1**	**–**	**–**	**1**	**15.000**	**–**	**–**	**15**
Albacete	–	–	–	–	–	–	–	–
Ciudad Real	–	–	–	–	–	–	–	–
Cuenca	–	–	–	–	–	–	–	–
Guadalajara	–	–	–	–	–	–	–	–
Toledo	–	–	–	–	–	–	–	–
CASTILLA-LA MANCHA	**–**	**–**	**–**	**–**	**–**	**–**	**–**	**–**
Alicante	–	–	–	–	–	–	–	–
Castellón	–	–	–	–	–	–	–	–
Valencia	–	–	–	–	–	–	–	–
C. VALENCIANA	**–**	**–**	**–**	**–**	**–**	**–**	**–**	**–**
R. DE MURCIA	**–**	**–**	**–**	**–**	**–**	**–**	**–**	**–**
Badajoz	–	–	–	–	–	–	–	–
Cáceres	–	–	–	–	–	–	–	–
EXTREMADURA	**–**	**–**	**–**	**–**	**–**	**–**	**–**	**–**
Almería	–	–	–	–	–	–	–	–
Cádiz	–	–	–	–	–	–	–	–
Córdoba	–	–	–	–	–	–	–	–
Granada	–	–	–	–	–	–	–	–
Huelva	–	–	–	–	–	–	–	–
Jaén	–	–	–	–	–	–	–	–
Málaga	–	–	–	–	–	–	–	–
Sevilla	–	–	–	–	–	–	–	–
ANDALUCÍA	**–**	**–**	**–**	**–**	**–**	**–**	**–**	**–**
Las Palmas	–	–	–	–	–	–	–	–
S.C. de Tenerife	–	–	–	–	–	–	–	–
CANARIAS	**–**	**–**	**–**	**–**	**–**	**–**	**–**	**–**
ESPAÑA	**2**	**59**	**106**	**167**	**12.000**	**43.763**	**56.226**	**8.566**

7.6.17.1. HORTALIZAS DE HOJA O TALLO-BERZA:
Análisis provincial de superficie, rendimiento y producción, 2022

Provincias y Comunidades Autónomas	Superficie (hectáreas)				Rendimiento (kg/ha)			Producción (toneladas)
	Secano	Regadío		Total	Secano	Regadío		
		Aire libre	Protegido			Aire libre	Protegido	
A Coruña	41	–	–	41	35.975	–	–	1.475
Lugo	70	–	–	70	33.900	–	–	2.373
Ourense	50	–	–	50	14.230	–	–	712
Pontevedra	33	–	–	33	37.510	–	–	1.238
GALICIA	**194**	**–**	**–**	**194**	**29.883**	**–**	**–**	**5.798**
P. DE ASTURIAS	**100**	**–**	**–**	**100**	**20.000**	**–**	**–**	**2.000**
CANTABRIA	**2**	**–**	**–**	**2**	**22.000**	**–**	**–**	**44**
Alava	7	22	–	29	12.100	25.000	–	635
Guipúzcoa	16	–	–	16	18.500	–	–	296
Vizcaya	17	5	–	22	20.700	32.100	–	512
PAÍS VASCO	**40**	**27**	**–**	**67**	**18.315**	**26.315**	**–**	**1.443**
NAVARRA	**–**	**–**	**–**	**–**	**–**	**–**	**–**	**–**
LA RIOJA	**–**	**–**	**–**	**–**	**–**	**–**	**–**	**–**
Huesca	–	–	–	–	–	–	–	–
Teruel	–	–	–	–	–	–	–	–
Zaragoza	–	–	–	–	–	–	–	–
ARAGÓN	**–**	**–**	**–**	**–**	**–**	**–**	**–**	**–**
Barcelona	–	–	–	–	–	–	–	–
Girona	–	1	–	1	–	20.000	–	20
Lleida	–	–	–	–	–	–	–	–
Tarragona	–	–	–	–	–	–	–	–
CATALUÑA	**–**	**1**	**–**	**1**	**–**	**20.000**	**–**	**20**
BALEARES	**–**	**–**	**–**	**–**	**–**	**–**	**–**	**–**
Avila	–	–	–	–	–	–	–	–
Burgos	–	2	–	2	–	35.000	–	70
León	–	4	–	4	–	26.000	–	104
Palencia	–	–	–	–	–	–	–	–
Salamanca	–	–	–	–	–	–	–	–
Segovia	–	4	–	4	–	12.000	–	48
Soria	–	–	–	–	–	–	–	–
Valladolid	–	13	–	13	–	20.000	–	260
Zamora	–	1	–	1	–	25.000	–	25
CASTILLA Y LEÓN	**–**	**24**	**–**	**24**	**–**	**21.125**	**–**	**507**

7.6.17.1. HORTALIZAS DE HOJA O TALLO-BERZA:
Análisis provincial de superficie, rendimiento y producción, 2022

Provincias y Comunidades Autónomas	Superficie (hectáreas)				Rendimiento (kg/ha)			Producción (toneladas)
	Secano	Regadío		Total	Secano	Regadío		
		Aire libre	Protegido			Aire libre	Protegido	
MADRID	**–**	**4**	**–**	**4**	**–**	**24.800**	**–**	**99**
Albacete	–	–	–	–	–	–	–	–
Ciudad Real	–	–	–	–	–	–	–	–
Cuenca	3	–	–	3	2.600	–	–	8
Guadalajara	–	–	–	–	–	–	–	–
Toledo	13	–	–	13	9.000	20.000	–	117
CASTILLA-LA MANCHA	**16**	**–**	**–**	**16**	**7.800**	**–**	**–**	**125**
Alicante	–	–	–	–	–	–	–	–
Castellón	–	–	–	–	–	–	–	–
Valencia	9	2	–	11	20.000	27.000	–	234
C. VALENCIANA	**9**	**2**	**–**	**11**	**20.000**	**27.000**	**–**	**234**
R. DE MURCIA	**–**	**20**	**–**	**20**	**–**	**22.900**	**–**	**458**
Badajoz	–	–	–	–	–	–	–	–
Cáceres	–	–	–	–	–	–	–	–
EXTREMADURA	**–**	**–**	**–**	**–**	**–**	**–**	**–**	**–**
Almería	–	5	–	5	–	13.000	–	65
Cádiz	20	–	–	20	9.000	–	–	180
Córdoba	24	–	–	24	3.000	20.000	–	72
Granada	6	26	–	32	5.567	15.115	–	426
Huelva	–	–	–	–	–	–	–	–
Jaén	–	–	–	–	–	–	–	–
Málaga	11	26	–	37	8.500	20.000	–	614
Sevilla	–	6	–	6	–	15.500	–	93
ANDALUCÍA	**61**	**63**	**–**	**124**	**6.212**	**17.000**	**–**	**1.450**
Las Palmas	–	–	–	–	–	–	–	–
S.C. de Tenerife	–	–	–	–	–	–	–	–
CANARIAS	**–**	**–**	**–**	**–**	**–**	**–**	**–**	**–**
ESPAÑA	**422**	**141**	**–**	**563**	**21.937**	**20.707**	**–**	**12.178**

7.6.18.1. HORTALIZAS DE HOJA O TALLO-APIO:
Análisis provincial de superficie, rendimiento y producción, 2022

Provincias y Comunidades Autónomas	Superficie (hectáreas)				Rendimiento (kg/ha)			Producción (toneladas)
	Secano	Regadío		Total	Secano	Regadío		
		Aire libre	Protegido			Aire libre	Protegido	
A Coruña	–	–	–	–	–	–	–	–
Lugo	–	–	–	–	–	–	–	–
Ourense	–	–	–	–	–	–	–	–
Pontevedra	–	–	–	–	–	–	–	–
GALICIA	**–**	**–**	**–**	**–**	**–**	**–**	**–**	**–**
P. DE ASTURIAS	**–**	**–**	**–**	**–**	**–**	**–**	**–**	**–**
CANTABRIA	**–**	**–**	**–**	**–**	**–**	**–**	**–**	**–**
Alava	–	–	–	–	–	–	–	–
Guipúzcoa	–	–	–	–	–	–	–	–
Vizcaya	–	–	–	–	–	–	–	–
PAÍS VASCO	**–**	**–**	**–**	**–**	**–**	**–**	**–**	**–**
NAVARRA	**–**	**4**	**–**	**4**	**–**	**31.000**	**–**	**124**
LA RIOJA	**–**	**13**	**–**	**13**	**–**	**32.500**	**–**	**423**
Huesca	–	–	–	–	–	–	–	–
Teruel	–	–	–	–	–	–	–	–
Zaragoza	–	3	–	3	–	29.333	–	88
ARAGÓN	**–**	**3**	**–**	**3**	**–**	**29.333**	**–**	**88**
Barcelona	–	84	–	84	–	23.623	–	1.984
Girona	–	11	–	11	–	25.273	–	278
Lleida	–	–	–	–	–	–	–	–
Tarragona	–	57	–	57	–	20.965	–	1.195
CATALUÑA	**–**	**152**	**–**	**152**	**–**	**22.746**	**–**	**3.457**
BALEARES	**–**	**8**	**–**	**8**	**–**	**16.600**	**–**	**133**
Avila	–	–	–	–	–	–	–	–
Burgos	–	–	–	–	–	–	–	–
León	–	–	–	–	–	–	–	–
Palencia	–	–	–	–	–	–	–	–
Salamanca	–	–	–	–	–	–	–	–
Segovia	–	–	–	–	–	–	–	–
Soria	–	–	–	–	–	–	–	–
Valladolid	–	–	–	–	–	–	–	–
Zamora	–	–	–	–	–	–	–	–
CASTILLA Y LEÓN	**–**	**–**	**–**	**–**	**–**	**–**	**–**	**–**

7.6.18.1. HORTALIZAS DE HOJA O TALLO-APIO:
Análisis provincial de superficie, rendimiento y producción, 2022

Provincias y Comunidades Autónomas	Superficie (hectáreas)				Rendimiento (kg/ha)			Producción (toneladas)
	Secano	Regadío		Total	Secano	Regadío		
		Aire libre	Protegido			Aire libre	Protegido	
MADRID	**–**	**5**	**–**	**5**	**–**	**26.400**	**–**	**132**
Albacete	–	53	–	53	–	23.000	–	1.219
Ciudad Real	–	–	–	–	–	–	–	–
Cuenca	–	–	–	–	–	–	–	–
Guadalajara	–	–	–	–	–	–	–	–
Toledo	–	1	–	1	–	20.000	–	20
CASTILLA-LA MANCHA	**–**	**54**	**–**	**54**	**–**	**22.944**	**–**	**1.239**
Alicante	–	336	–	336	–	64.000	–	21.504
Castellón	–	21	–	21	–	32.524	–	683
Valencia	–	58	–	58	–	28.000	–	1.624
C. VALENCIANA	**–**	**415**	**–**	**415**	**–**	**57.376**	**–**	**23.811**
R. DE MURCIA	**–**	**1.840**	**–**	**1.840**	**–**	**67.800**	**–**	**124.752**
Badajoz	–	–	–	–	–	–	–	–
Cáceres	–	–	–	–	–	–	–	–
EXTREMADURA	**–**	**–**	**–**	**–**	**–**	**–**	**–**	**–**
Almería	–	71	–	71	–	21.746	–	1.543
Cádiz	–	7	–	7	–	30.520	–	214
Córdoba	–	–	–	–	–	–	–	–
Granada	–	44	–	44	–	56.545	–	2.488
Huelva	–	–	–	–	–	–	–	–
Jaén	–	1	–	1	–	17.000	–	17
Málaga	–	25	–	25	–	24.000	–	600
Sevilla	–	4	–	4	–	17.500	–	70
ANDALUCÍA	**–**	**152**	**–**	**152**	**–**	**32.451**	**–**	**4.932**
Las Palmas	–	3	–	3	–	34.000	–	95
S.C. de Tenerife	–	24	–	24	–	25.000	–	595
CANARIAS	**–**	**27**	**–**	**27**	**–**	**26.000**	**–**	**690**
ESPAÑA	**–**	**2.673**	**–**	**2.673**	**–**	**59.780**	**–**	**159.781**

7.6.19.1. HORTALIZAS DE HOJA O TALLO-GRELO:
Análisis provincial de superficie, rendimiento y producción, 2022

Provincias y Comunidades Autónomas	Superficie (hectáreas)				Rendimiento (kg/ha)			Producción (toneladas)
	Secano	Regadío		Total	Secano	Regadío		
		Aire libre	Protegido			Aire libre	Protegido	
A Coruña	2.269	59	–	2.328	13.850	14.100	–	32.258
Lugo	1.687	50	–	1.737	8.025	10.550	–	14.066
Ourense	1.023	9	–	1.032	10.675	10.725	–	11.017
Pontevedra	337	8	–	345	7.480	12.050	–	2.617
GALICIA	**5.316**	**126**	**–**	**5.442**	**10.987**	**12.320**	**–**	**59.958**
P. DE ASTURIAS	**–**	**–**	**–**	**–**	**–**	**–**	**–**	**–**
CANTABRIA	**–**	**–**	**–**	**–**	**–**	**–**	**–**	**–**
Alava	–	–	–	–	–	–	–	–
Guipúzcoa	–	–	–	–	–	–	–	–
Vizcaya	–	–	–	–	–	–	–	–
PAÍS VASCO	**–**	**–**	**–**	**–**	**–**	**–**	**–**	**–**
NAVARRA	**–**	**38**	**–**	**38**	**–**	**7.895**	**–**	**300**
LA RIOJA	**–**	**–**	**–**	**–**	**–**	**–**	**–**	**–**
Huesca	–	–	–	–	–	–	–	–
Teruel	–	–	–	–	–	–	–	–
Zaragoza	–	–	–	–	–	–	–	–
ARAGÓN	**–**	**–**	**–**	**–**	**–**	**–**	**–**	**–**
Barcelona	–	–	–	–	–	–	–	–
Girona	–	–	–	–	–	–	–	–
Lleida	–	–	–	–	–	–	–	–
Tarragona	–	–	–	–	–	–	–	–
CATALUÑA	**–**	**–**	**–**	**–**	**–**	**–**	**–**	**–**
BALEARES	**–**	**–**	**–**	**–**	**–**	**–**	**–**	**–**
Avila	–	–	–	–	–	–	–	–
Burgos	–	–	–	–	–	–	–	–
León	–	–	–	–	–	–	–	–
Palencia	–	–	–	–	–	–	–	–
Salamanca	–	–	–	–	–	–	–	–
Segovia	–	–	–	–	–	–	–	–
Soria	–	51	–	51	–	15.000	–	765
Valladolid	–	–	–	–	–	–	–	–
Zamora	–	–	–	–	–	–	–	–
CASTILLA Y LEÓN	**–**	**51**	**–**	**51**	**–**	**15.000**	**–**	**765**

7.6.19.1. HORTALIZAS DE HOJA O TALLO-GRELO:
Análisis provincial de superficie, rendimiento y producción, 2022

Provincias y Comunidades Autónomas	Superficie (hectáreas)				Rendimiento (kg/ha)			Producción (toneladas)
	Secano	Regadío		Total	Secano	Regadío		
		Aire libre	Protegido			Aire libre	Protegido	
MADRID	**1**	**2**	**–**	**3**	**9.600**	**9.600**	**–**	**29**
Albacete	–	–	–	–	–	–	–	–
Ciudad Real	–	–	–	–	–	–	–	–
Cuenca	–	–	–	–	–	–	–	–
Guadalajara	–	–	–	–	–	–	–	–
Toledo	–	–	–	–	–	–	–	–
CASTILLA-LA MANCHA	**–**	**–**	**–**	**–**	**–**	**–**	**–**	**–**
Alicante	–	–	–	–	–	–	–	–
Castellón	–	–	–	–	–	–	–	–
Valencia	–	–	–	–	–	–	–	–
C. VALENCIANA	**–**	**–**	**–**	**–**	**–**	**–**	**–**	**–**
R. DE MURCIA	**–**	**–**	**–**	**–**	**–**	**–**	**–**	**–**
Badajoz	–	3	–	3	–	13.093	–	39
Cáceres	–	–	–	–	–	–	–	–
EXTREMADURA	**–**	**3**	**–**	**3**	**–**	**13.093**	**–**	**39**
Almería	–	–	–	–	–	–	–	–
Cádiz	–	–	–	–	–	–	–	–
Córdoba	–	–	–	–	–	–	–	–
Granada	–	–	–	–	–	–	–	–
Huelva	–	–	–	–	–	–	–	–
Jaén	–	–	–	–	–	–	–	–
Málaga	–	–	–	–	–	–	–	–
Sevilla	–	–	–	–	–	–	–	–
ANDALUCÍA	**–**	**–**	**–**	**–**	**–**	**–**	**–**	**–**
Las Palmas	–	–	–	–	–	–	–	–
S.C. de Tenerife	–	–	–	–	–	–	–	–
CANARIAS	**–**	**–**	**–**	**–**	**–**	**–**	**–**	**–**
ESPAÑA	**5.317**	**220**	**–**	**5.537**	**10.986**	**12.163**	**–**	**61.091**

7.6.20.1. HORTALIZAS DE FRUTO-SANDÍA:
Serie histórica de superficie, rendimiento, producción, precio, valor

Años	Superficie (miles de hectáreas)	Rendimiento (qm/ha)	Producción (miles de toneladas)	Precio medio percibido por los agricultores (euros/100kg)	Valor (miles de euros)
2012	18,9	460	871,3	20,40	177.750,1
2013	18,0	484	869,5	27,18	236.329,8
2014	18,1	511	923,3	17,54	161.950,3
2015	19,1	543	1.039,7	27,35	284.357,0
2016	19,2	570	1.092,1	25,49	278.370,0
2017	20,0	556	1.113,2	24,82	276.294,3
2018	20,4	535	1.092,4	51,69	564.662,1
2019	21,5	559	1.200,1	25,51	306.143,7
2020	21,6	571	1.234,9	35,26	435.408,1
2021	24,0	576	1.382,3	27,22	376.256,1
2022	21,7	537	1.165,0	57,39	668.587,2

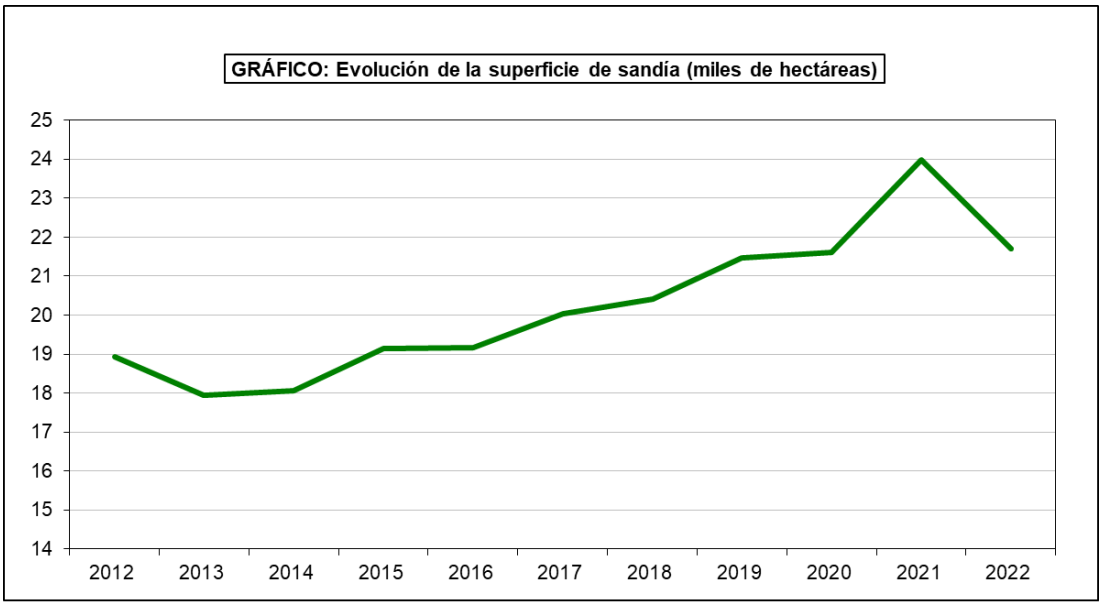
GRÁFICO: Evolución de la superficie de sandía (miles de hectáreas)
25
24
23
22
21
20
19
18
17
16
15
14
2012
2013
2014
2015
2016
2017
2018
2019
2020
2021
2022

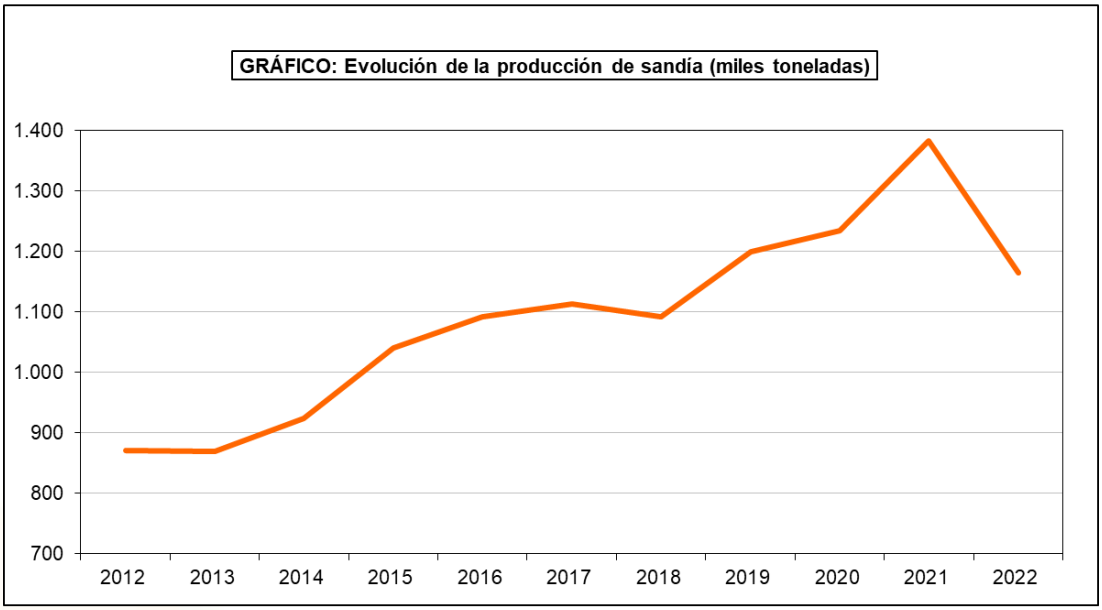
GRÁFICO: Evolución de la producción de sandía (miles toneladas)
1.400
1.300
1.200
1.100
1.000
900
800
700
2012
2013
2014
2015
2016
2017
2018
2019
2020
2021
2022

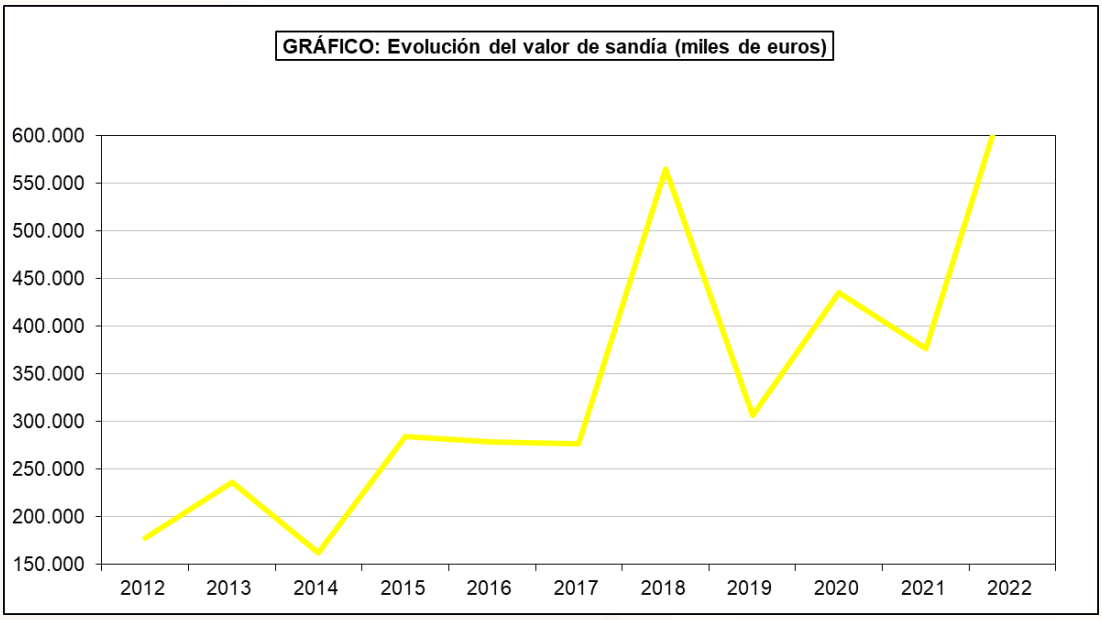
GRÁFICO: Evolución del valor de sandía (miles de euros)
600.000
550.000
500.000
450.000
400.000
350.000
300.000
250.000
200.000
150.000
2012
2013
2014
2015
2016
2017
2018
2019
2020
2021
2022

7.6.20.2. HORTALIZAS DE FRUTO-SANDÍA:
Análisis provincial de superficie, rendimiento y producción, 2022

Provincias y Comunidades Autónomas	Superficie (hectáreas)				Rendimiento (kg/ha)			Producción (toneladas)
	Secano	Regadío		Total	Secano	Regadío		
		Aire libre	Protegido			Aire libre	Protegido	
A Coruña	–	–	–	–	–	–	–	–
Lugo	–	–	–	–	–	–	–	–
Ourense	–	–	–	–	–	–	–	–
Pontevedra	–	–	–	–	–	–	–	–
GALICIA	**–**	**–**	**–**	**–**	**–**	**–**	**–**	**–**
P. DE ASTURIAS	**–**	**–**	**–**	**–**	**–**	**–**	**–**	**–**
CANTABRIA	**–**	**–**	**–**	**–**	**–**	**–**	**–**	**–**
Alava	–	–	–	–	–	–	–	–
Guipúzcoa	–	–	–	–	–	–	–	–
Vizcaya	–	–	–	–	–	–	–	–
PAÍS VASCO	**–**	**–**	**–**	**–**	**–**	**–**	**–**	**–**
NAVARRA	**–**	**–**	**–**	**–**	**–**	**–**	**–**	**–**
LA RIOJA	**–**	**3**	**–**	**3**	**–**	**16.500**	**–**	**50**
Huesca	–	1	–	1	–	39.000	–	39
Teruel	–	1	–	1	–	26.000	–	26
Zaragoza	1	26	–	27	12.800	38.469	–	1.013
ARAGÓN	**1**	**28**	**–**	**29**	**12.800**	**38.043**	**–**	**1.078**
Barcelona	–	18	–	18	–	25.447	–	458
Girona	–	9	–	9	–	32.189	–	290
Lleida	–	14	–	14	–	21.000	–	294
Tarragona	–	212	–	212	–	29.981	–	6.356
CATALUÑA	**–**	**253**	**–**	**253**	**–**	**29.240**	**–**	**7.398**
BALEARES	**–**	**180**	**22**	**202**	**–**	**25.000**	**30.450**	**5.170**
Avila	–	10	–	10	–	18.500	–	185
Burgos	–	–	–	–	–	–	–	–
León	–	–	–	–	–	–	–	–
Palencia	–	–	–	–	–	–	–	–
Salamanca	–	–	–	–	–	–	–	–
Segovia	–	10	–	10	–	28.000	–	280
Soria	–	–	–	–	–	–	–	–
Valladolid	–	2	–	2	–	61.000	–	122
Zamora	–	11	–	11	–	55.000	–	605
CASTILLA Y LEÓN	**–**	**33**	**–**	**33**	**–**	**36.121**	**–**	**1.192**

7.6.20.2. HORTALIZAS DE FRUTO-SANDÍA:
Análisis provincial de superficie, rendimiento y producción, 2022

Provincias y Comunidades Autónomas	Superficie (hectáreas)				Rendimiento (kg/ha)			Producción (toneladas)
	Secano	Regadío		Total	Secano	Regadío		
		Aire libre	Protegido			Aire libre	Protegido	
MADRID	**19**	**60**	**–**	**79**	**5.480**	**15.070**	**–**	**1.008**
Albacete	–	35	–	35	–	40.000	–	1.400
Ciudad Real	–	2.638	–	2.638	–	71.000	–	187.298
Cuenca	1	–	–	1	8.000	–	–	8
Guadalajara	–	–	–	–	–	–	–	–
Toledo	200	12	–	212	10.000	60.500	–	2.726
CASTILLA-LA MANCHA	**201**	**2.685**	**–**	**2.886**	**9.990**	**70.549**	**–**	**191.432**
Alicante	–	308	–	308	–	46.900	–	14.445
Castellón	48	310	–	358	10.200	30.279	–	9.876
Valencia	–	–	835	835	–	–	55.000	45.925
C. VALENCIANA	**48**	**618**	**835**	**1.501**	**10.200**	**38.563**	**55.000**	**70.246**
R. DE MURCIA	**–**	**2.693**	**95**	**2.788**	**–**	**65.500**	**57.800**	**181.883**
Badajoz	38	22	68	128	11.000	44.000	47.700	4.630
Cáceres	8	16	48	72	10.800	44.800	48.600	3.136
EXTREMADURA	**46**	**38**	**116**	**200**	**10.965**	**44.337**	**48.072**	**7.766**
Almería	–	2.305	9.095	11.400	–	64.733	48.170	587.313
Cádiz	5	175	8	188	10.714	37.600	62.000	7.130
Córdoba	96	247	–	343	4.000	35.000	50.000	9.029
Granada	6	160	124	290	25.000	44.125	43.992	12.815
Huelva	–	52	–	52	–	30.000	–	1.560
Jaén	–	19	–	19	–	25.500	–	485
Málaga	–	103	–	103	–	35.000	–	3.605
Sevilla	–	980	–	980	–	65.000	–	63.700
ANDALUCÍA	**107**	**4.041**	**9.227**	**13.375**	**5.491**	**59.600**	**48.126**	**685.637**
Las Palmas	1	186	74	261	15.000	31.703	45.000	9.241
S.C. de Tenerife	–	51	34	85	–	30.000	40.000	2.888
CANARIAS	**1**	**237**	**108**	**346**	**15.000**	**31.337**	**43.426**	**12.129**
ESPAÑA	**423**	**10.869**	**10.403**	**21.695**	**8.798**	**60.237**	**48.679**	**1.164.989**

7.6.21.1. HORTALIZAS DE FRUTO-MELÓN:
Serie histórica de superficie, rendimiento, producción, precio, valor

Años	Superficie (miles de hectáreas)	Rendimiento (qm/ha)	Producción (miles de toneladas)	Precio medio percibido por los agricultores (euros/100kg)	Valor (miles de euros)
2012	28,1	314	882,9	27,35	241.464,7
2013	26,7	321	857,0	33,54	287.421,4
2014	23,8	315	750,6	26,32	197.555,8
2015	22,1	313	692,1	42,48	293.985,4
2016	20,7	314	649,8	33,91	220.336,0
2017	20,5	320	655,7	33,02	216.504,5
2018	19,0	349	664,4	33,13	220.100,1
2019	19,7	335	660,2	28,37	187.296,2
2020	18,5	330	611,0	33,69	205.838,5
2021	19,3	339	652,6	29,13	190.103,3
2022	16,2	323	524,0	45,50	238.435,9

GRÁFICO: Evolución de la superficie de melón (miles de hectáreas)

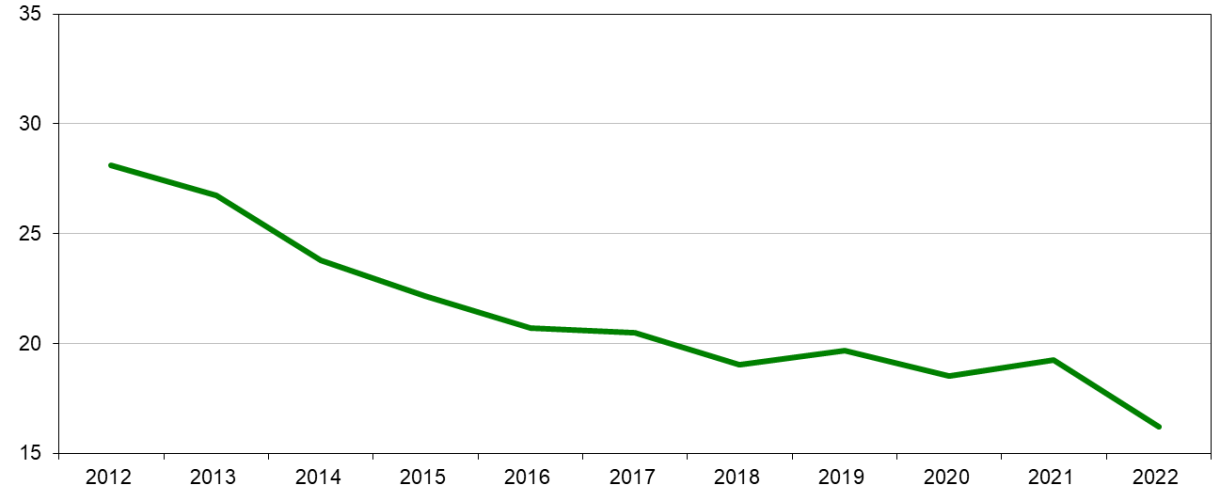

GRÁFICO: Evolución de la producción de melón (miles toneladas)

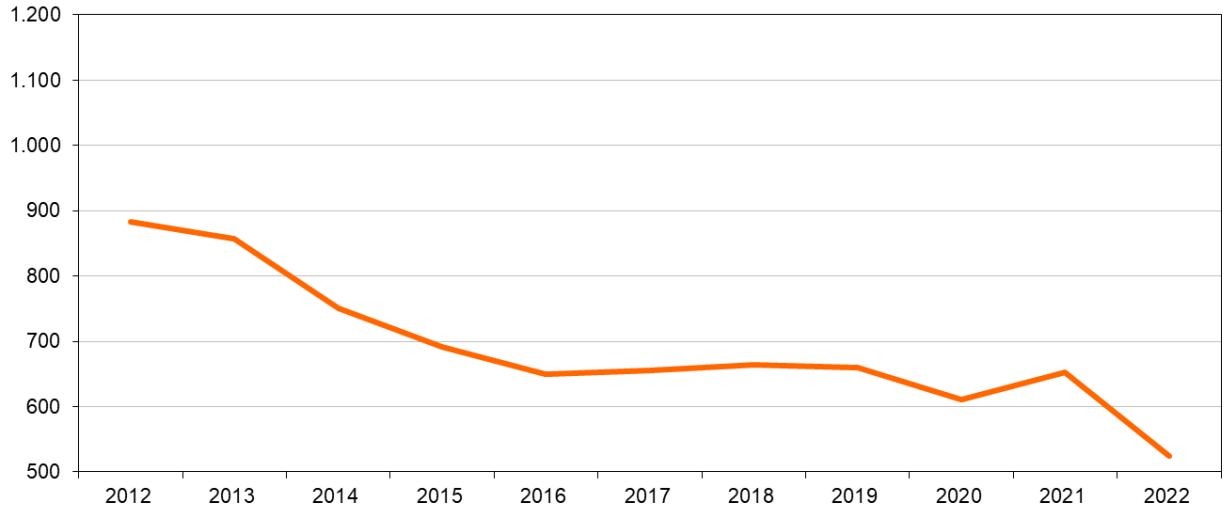

GRÁFICO: Evolución del valor de melón (miles de euros)

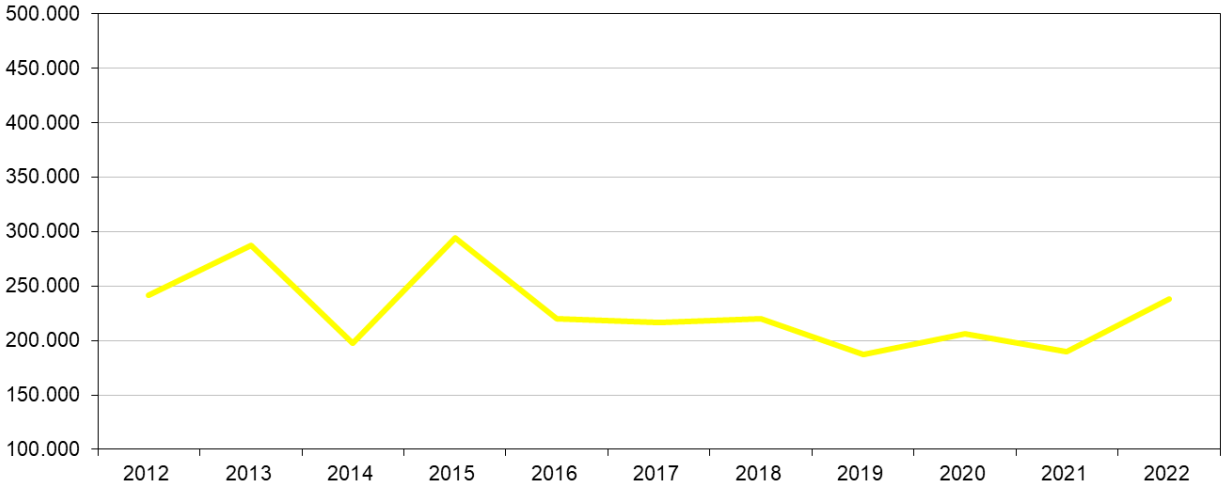

7.6.21.2. HORTALIZAS DE FRUTO-MELÓN: Serie histórica de superficie y producción según clases

Años	Melón de piel lisa		Melón tendral		Melón cantalupo		Otros melones	
	Superficie (miles de hectáreas)	Producción (miles de toneladas)	Superficie (miles de hectáreas)	Producción (miles de toneladas)	Superficie (miles de hectáreas)	Producción (miles de toneladas)	Superficie (miles de hectáreas)	Producción (miles de toneladas)
2012	6,3	191,9	1,7	49,2	4,3	136,3	15,9	505,5
2013	5,1	155,1	0,9	28,1	2,2	66,5	18,5	607,3
2014	4,5	140,7	1,0	27,2	2,3	67,8	16,0	514,9
2015	4,7	139,5	1,0	27,7	2,7	84,3	13,8	440,5
2016	5,1	158,9	1,0	28,5	2,8	89,4	11,9	373,0
2017	5,4	189,6	1,0	27,9	2,6	86,5	11,5	351,7
2018	5,3	184,7	0,8	21,2	2,6	94,6	10,3	363,9
2019	5,6	199,8	0,8	22,8	2,7	100,2	10,6	337,4
2020	4,4	147,9	0,8	20,3	1,7	59,3	11,6	383,5
2021	4,6	158,6	0,8	21,4	1,8	69,8	12,1	402,7
2022	3,8	128,4	0,6	15,0	1,5	56,3	10,3	324,3

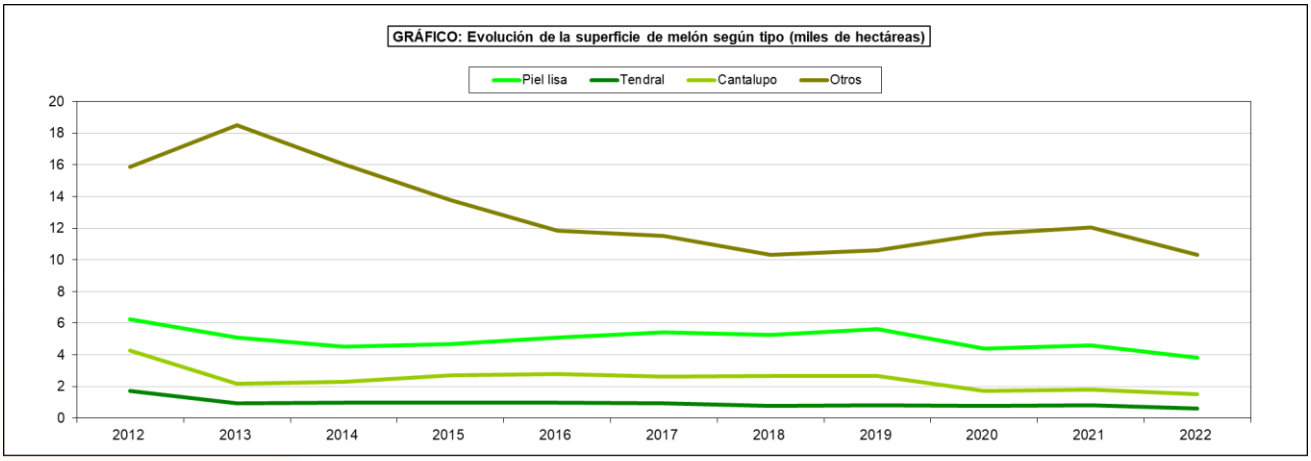

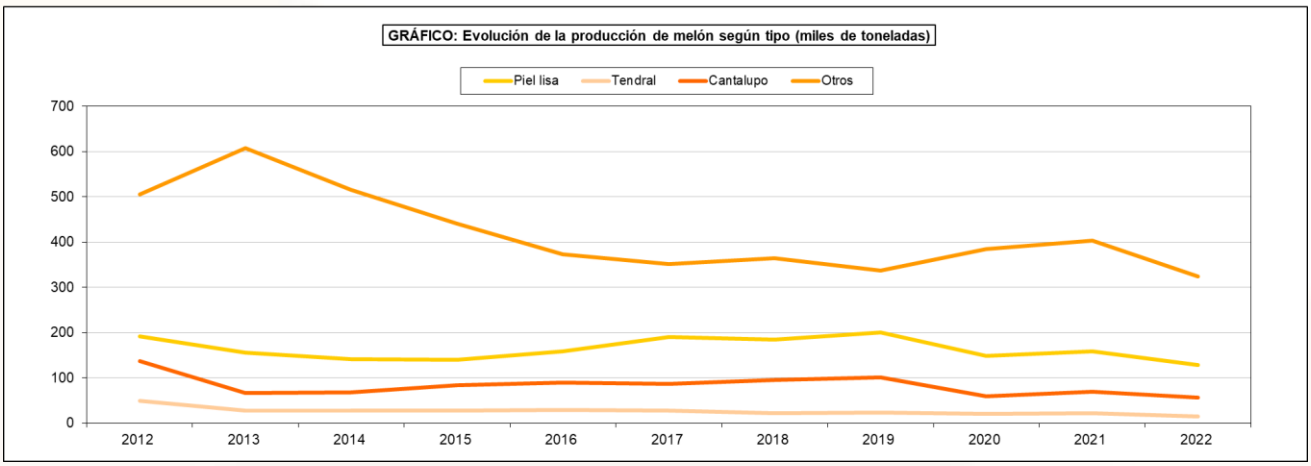

7.6.21.3. HORTALIZAS DE FRUTO-MELÓN:
Análisis provincial de superficie, rendimiento y producción, 2022

Provincias y Comunidades Autónomas	Superficie (hectáreas)				Rendimiento (kg/ha)			Producción (toneladas)
	Secano	Regadío		Total	Secano	Regadío		
		Aire libre	Protegido			Aire libre	Protegido	
A Coruña	1	–	–	1	6.175	–	–	6
Lugo	2	–	–	2	7.575	–	–	15
Ourense	–	–	–	–	–	–	–	–
Pontevedra	–	–	–	–	–	–	–	–
GALICIA	**3**	**–**	**–**	**3**	**7.108**	**–**	**–**	**21**
P. DE ASTURIAS	**–**	**–**	**–**	**–**	**–**	**–**	**–**	**–**
CANTABRIA	**–**	**–**	**–**	**–**	**–**	**–**	**–**	**–**
Alava	–	–	–	–	–	–	–	–
Guipúzcoa	–	–	–	–	–	–	–	–
Vizcaya	–	–	–	–	–	–	–	–
PAÍS VASCO	**–**	**–**	**–**	**–**	**–**	**–**	**–**	**–**
NAVARRA	**–**	**2**	**–**	**2**	**–**	**32.000**	**–**	**64**
LA RIOJA	**–**	**7**	**–**	**7**	**–**	**14.500**	**–**	**102**
Huesca	–	3	–	3	–	28.000	–	84
Teruel	–	2	–	2	–	16.000	–	32
Zaragoza	3	10	–	13	11.288	29.614	–	330
ARAGÓN	**3**	**15**	**–**	**18**	**11.288**	**27.476**	**–**	**446**
Barcelona	33	19	–	52	8.960	18.467	–	647
Girona	–	18	–	18	–	23.872	–	430
Lleida	–	15	–	15	–	16.167	–	243
Tarragona	–	115	–	115	–	19.965	–	2.296
CATALUÑA	**33**	**167**	**–**	**200**	**8.960**	**19.875**	**–**	**3.616**
BALEARES	**–**	**200**	**35**	**235**	**–**	**16.000**	**26.300**	**4.120**
Avila	–	2	–	2	–	17.500	–	35
Burgos	–	–	–	–	–	–	–	–
León	–	–	–	–	–	–	–	–
Palencia	–	–	–	–	–	–	–	–
Salamanca	–	–	–	–	–	–	–	–
Segovia	–	12	–	12	–	28.000	–	336
Soria	–	–	–	–	–	–	–	–
Valladolid	–	5	–	5	–	23.000	–	115
Zamora	–	23	–	23	–	25.000	–	575
CASTILLA Y LEÓN	**–**	**42**	**–**	**42**	**–**	**25.262**	**–**	**1.061**

7.6.21.3. HORTALIZAS DE FRUTO-MELÓN:
Análisis provincial de superficie, rendimiento y producción, 2022

Provincias y Comunidades Autónomas	Superficie (hectáreas)				Rendimiento (kg/ha)			Producción (toneladas)
	Secano	Regadío		Total	Secano	Regadío		
		Aire libre	Protegido			Aire libre	Protegido	
MADRID	**91**	**110**	**–**	**201**	**8.120**	**22.330**	**–**	**3.195**
Albacete	20	221	–	241	1.000	41.000	–	9.081
Ciudad Real	–	4.300	–	4.300	–	29.000	–	124.700
Cuenca	43	90	–	133	2.800	28.700	–	2.703
Guadalajara	15	2	–	17	1.000	8.000	–	31
Toledo	245	217	–	462	5.000	37.300	–	9.319
CASTILLA-LA MANCHA	**323**	**4.830**	**–**	**5.153**	**4.274**	**29.908**	**–**	**145.834**
Alicante	–	838	10	848	–	29.817	50.000	25.487
Castellón	49	200	2	251	6.750	27.691	40.000	5.949
Valencia	–	2	100	102	–	24.000	36.240	3.672
C. VALENCIANA	**49**	**1.040**	**112**	**1.201**	**6.750**	**29.397**	**37.536**	**35.108**
R. DE MURCIA	**–**	**4.469**	**140**	**4.609**	**–**	**37.168**	**40.286**	**171.744**
Badajoz	193	133	137	463	12.320	30.200	40.300	11.915
Cáceres	6	21	21	48	12.070	29.600	39.500	1.524
EXTREMADURA	**199**	**154**	**158**	**511**	**12.312**	**30.118**	**40.194**	**13.439**
Almería	–	523	1.908	2.431	–	42.651	37.982	94.776
Cádiz	14	509	7	530	7.900	30.500	49.000	15.978
Córdoba	33	173	–	206	3.500	22.000	42.000	3.922
Granada	11	13	42	66	4.273	37.077	39.262	2.178
Huelva	–	58	–	58	–	28.000	–	1.624
Jaén	5	22	–	27	10.500	24.900	–	600
Málaga	38	36	–	74	10.000	28.000	–	1.388
Sevilla	–	340	–	340	–	45.000	–	15.300
ANDALUCÍA	**101**	**1.674**	**1.957**	**3.732**	**6.986**	**36.200**	**38.049**	**135.766**
Las Palmas	1	216	40	257	15.000	30.000	34.900	7.891
S.C. de Tenerife	–	21	29	50	–	30.000	34.400	1.628
CANARIAS	**1**	**237**	**69**	**307**	**15.000**	**30.000**	**34.690**	**9.519**
ESPAÑA	**803**	**12.947**	**2.471**	**16.221**	**7.437**	**32.756**	**38.029**	**524.035**

7.6.21.4. HORTALIZAS DE FRUTO-MELÓN:
Análisis provincial de superficie y producción según clases, 2022

Provincias y Comunidades Autónomas	Melón de piel lisa		Melón tendral		Melón cantalupo		Otros melones	
	Superficie (hectáreas)	Producción (toneladas)	Superficie (hectáreas)	Producción (toneladas)	Superficie (hectáreas)	Producción (toneladas)	Superficie (hectáreas)	Producción (toneladas)
A Coruña	–	–	–	–	–	–	1	6
Lugo	–	–	–	–	–	–	2	15
Ourense	–	–	–	–	–	–	–	–
Pontevedra	–	–	–	–	–	–	–	–
GALICIA	**–**	**–**	**–**	**–**	**–**	**–**	**3**	**21**
P. DE ASTURIAS	**–**	**–**	**–**	**–**	**–**	**–**	**–**	**–**
CANTABRIA	**–**	**–**	**–**	**–**	**–**	**–**	**–**	**–**
Alava	–	–	–	–	–	–	–	–
Guipúzcoa	–	–	–	–	–	–	–	–
Vizcaya	–	–	–	–	–	–	–	–
PAÍS VASCO	**–**	**–**	**–**	**–**	**–**	**–**	**–**	**–**
NAVARRA	**–**	**–**	**–**	**–**	**–**	**–**	**2**	**64**
LA RIOJA	**–**	**–**	**7**	**102**	**–**	**–**	**–**	**–**
Huesca	–	–	–	–	–	–	3	84
Teruel	2	32	–	–	–	–	–	–
Zaragoza	–	–	–	–	–	–	13	330
ARAGÓN	**2**	**32**	**–**	**–**	**–**	**–**	**16**	**414**
Barcelona	–	–	–	–	–	–	52	647
Girona	11	258	4	86	2	43	1	43
Lleida	11	179	2	28	1	14	1	22
Tarragona	92	1.837	14	264	9	195	–	–
CATALUÑA	**114**	**2.274**	**20**	**378**	**12**	**252**	**54**	**712**
BALEARES	**61**	**1.071**	**127**	**2.225**	**–**	**–**	**47**	**824**
Avila	–	–	–	–	–	–	2	35
Burgos	–	–	–	–	–	–	–	–
León	–	–	–	–	–	–	–	–
Palencia	–	–	–	–	–	–	–	–
Salamanca	–	–	–	–	–	–	–	–
Segovia	6	168	6	168	–	–	–	–
Soria	–	–	–	–	–	–	–	–
Valladolid	3	69	2	46	–	–	–	–
Zamora	–	–	–	–	–	–	23	575
CASTILLA Y LEÓN	**9**	**237**	**8**	**214**	**–**	**–**	**25**	**610**

7.6.21.4. HORTALIZAS DE FRUTO-MELÓN:
Análisis provincial de superficie y producción según clases, 2022

Provincias y Comunidades Autónomas	Melón de piel lisa		Melón tendral		Melón cantalupo		Otros melones	
	Superficie (hectáreas)	Producción (toneladas)	Superficie (hectáreas)	Producción (toneladas)	Superficie (hectáreas)	Producción (toneladas)	Superficie (hectáreas)	Producción (toneladas)
MADRID	**132**	**2.098**	**69**	**1.097**	**–**	**–**	**–**	**–**
Albacete	24	908	72	2.724	48	1.816	96	3.633
Ciudad Real	–	–	–	–	–	–	4.300	124.700
Cuenca	41	925	–	–	–	–	92	1.778
Guadalajara	–	–	–	–	–	–	17	31
Toledo	23	862	46	924	14	360	379	7.173
CASTILLA-LA MANCHA	**88**	**2.695**	**118**	**3.648**	**62**	**2.176**	**4.884**	**137.315**
Alicante	157	3.768	92	2.300	387	13.695	212	5.724
Castellón	11	223	15	333	2	55	223	5.338
Valencia	102	3.672	–	–	–	–	–	–
C. VALENCIANA	**270**	**7.663**	**107**	**2.633**	**389**	**13.750**	**435**	**11.062**
R. DE MURCIA	**2.540**	**91.578**	**80**	**2.800**	**831**	**35.022**	**1.158**	**42.344**
Badajoz	–	–	–	–	–	–	463	11.915
Cáceres	–	–	–	–	–	–	48	1.524
EXTREMADURA	**–**	**–**	**–**	**–**	**–**	**–**	**511**	**13.439**
Almería	–	–	–	–	–	–	2.431	94.776
Cádiz	120	3.650	–	–	100	3.000	310	9.328
Córdoba	103	1.962	21	392	61	1.176	21	392
Granada	19	509	44	1.534	3	135	–	–
Huelva	–	–	–	–	–	–	58	1.624
Jaén	–	–	–	–	–	–	27	600
Málaga	34	588	–	–	40	800	–	–
Sevilla	280	12.600	–	–	–	–	60	2.700
ANDALUCÍA	**556**	**19.309**	**65**	**1.926**	**204**	**5.111**	**2.907**	**109.420**
Las Palmas	46	1.432	–	–	–	–	211	6.459
S.C. de Tenerife	–	–	–	–	–	–	50	1.628
CANARIAS	**46**	**1.432**	**–**	**–**	**–**	**–**	**261**	**8.087**
ESPAÑA	**3.818**	**128.389**	**601**	**15.023**	**1.498**	**56.311**	**10.303**	**324.312**

7.6.22.1. HORTALIZAS DE FRUTO-CALABAZA:
Análisis provincial de superficie, rendimiento y producción, 2022

Provincias y Comunidades Autónomas	Superficie (hectáreas)				Rendimiento (kg/ha)			Producción (toneladas)
	Secano	Regadío		Total	Secano	Regadío		
		Aire libre	Protegido			Aire libre	Protegido	
A Coruña	–	–	–	–	–	–	–	–
Lugo	–	–	–	–	–	–	–	–
Ourense	–	–	–	–	–	–	–	–
Pontevedra	–	–	–	–	–	–	–	–
GALICIA	**–**	**–**	**–**	**–**	**–**	**–**	**–**	**–**
P. DE ASTURIAS	**30**	**–**	**–**	**30**	**15.000**	**–**	**–**	**450**
CANTABRIA	**2**	**–**	**–**	**2**	**10.500**	**–**	**–**	**21**
Alava	1	1	–	2	24.000	35.000	–	59
Guipúzcoa	4	3	–	7	14.500	33.500	–	159
Vizcaya	25	2	–	27	10.700	26.500	–	321
PAÍS VASCO	**30**	**6**	**–**	**36**	**11.650**	**31.417**	**–**	**539**
NAVARRA	**–**	**222**	**–**	**222**	**–**	**36.560**	**–**	**8.116**
LA RIOJA	**–**	**61**	**–**	**61**	**–**	**31.000**	**–**	**1.891**
Huesca	1	20	–	21	11.500	42.000	–	852
Teruel	–	2	–	2	–	14.000	–	28
Zaragoza	3	30	–	33	10.250	38.175	–	1.176
ARAGÓN	**4**	**52**	**–**	**56**	**10.563**	**38.716**	**–**	**2.056**
Barcelona	4	72	–	76	6.720	31.482	–	2.294
Girona	–	87	–	87	–	28.791	–	2.505
Lleida	–	70	–	70	–	24.346	–	1.704
Tarragona	–	133	–	133	–	27.865	–	3.706
CATALUÑA	**4**	**362**	**–**	**366**	**6.720**	**28.126**	**–**	**10.209**
BALEARES	**–**	**60**	**–**	**60**	**–**	**11.750**	**–**	**705**
Avila	–	–	–	–	–	–	–	–
Burgos	–	23	–	23	–	25.000	–	575
León	–	1	–	1	–	22.000	–	22
Palencia	–	–	–	–	–	–	–	–
Salamanca	–	10	–	10	–	30.000	–	300
Segovia	–	2	–	2	–	25.000	–	50
Soria	–	–	–	–	–	–	–	–
Valladolid	–	210	–	210	–	25.000	–	5.250
Zamora	263	34	–	297	372	4.000	–	234
CASTILLA Y LEÓN	**263**	**280**	**–**	**543**	**372**	**22.618**	**–**	**6.431**

7.6.22.1. HORTALIZAS DE FRUTO-CALABAZA:
Análisis provincial de superficie, rendimiento y producción, 2022

Provincias y Comunidades Autónomas	Superficie (hectáreas)				Rendimiento (kg/ha)			Producción (toneladas)
	Secano	Regadío		Total	Secano	Regadío		
		Aire libre	Protegido			Aire libre	Protegido	
MADRID	**6**	**69**	**11**	**86**	**8.000**	**22.000**	**26.000**	**1.852**
Albacete	–	15	–	15	–	28.500	–	428
Ciudad Real	–	374	–	374	–	23.500	–	8.789
Cuenca	2	1	–	3	8.000	32.000	–	48
Guadalajara	2	1	–	3	1.500	12.000	–	15
Toledo	–	45	–	45	–	20.000	–	900
CASTILLA-LA MANCHA	**4**	**436**	**–**	**440**	**4.750**	**23.304**	**–**	**10.180**
Alicante	–	402	–	402	–	22.800	–	9.166
Castellón	20	134	–	154	6.750	26.112	–	3.634
Valencia	–	705	–	705	–	30.000	–	21.150
C. VALENCIANA	**20**	**1.241**	**–**	**1.261**	**6.750**	**27.248**	**–**	**33.950**
R. DE MURCIA	**–**	**210**	**50**	**260**	**–**	**61.600**	**62.000**	**16.036**
Badajoz	–	110	1	111	–	39.725	60.560	4.430
Cáceres	–	26	–	26	–	38.915	–	1.012
EXTREMADURA	**–**	**136**	**1**	**137**	**–**	**39.570**	**60.560**	**5.442**
Almería	–	35	–	35	–	15.000	–	525
Cádiz	22	62	–	84	4.769	46.000	–	2.955
Córdoba	10	2	–	12	3.000	30.000	–	90
Granada	4	83	–	87	6.433	30.922	–	2.592
Huelva	–	17	–	17	–	24.000	–	408
Jaén	–	6	–	6	–	27.900	–	167
Málaga	10	20	–	30	5.000	32.000	–	690
Sevilla	–	90	–	90	–	58.500	–	5.265
ANDALUCÍA	**46**	**315**	**–**	**361**	**4.579**	**39.632**	**–**	**12.692**
Las Palmas	2	176	22	200	15.000	40.000	55.000	8.256
S.C. de Tenerife	7	266	14	287	12.000	30.611	35.000	8.719
CANARIAS	**9**	**442**	**36**	**487**	**12.667**	**34.350**	**47.222**	**16.975**
ESPAÑA	**418**	**3.892**	**98**	**4.408**	**3.622**	**31.065**	**52.516**	**127.545**

New Holland

7.6.23.1. HORTALIZAS DE FRUTO-PEPINO:
Serie histórica de superficie, rendimiento, producción, precio, valor

Años	Superficie (miles de hectáreas)	Rendimiento (qm/ha)	Producción (miles de toneladas)	Precio medio percibido por los agricultores (euros/100kg)	Valor (miles de euros)
2012	8,8	850	748,5	39,94	298.950,9
2013	8,9	847	753,9	48,85	368.300,2
2014	8,9	873	778,6	46,54	362.347,0
2015	8,1	871	705,2	58,18	410.299,0
2016	7,4	848	630,5	51,76	325.360,0
2017	7,5	849	634,4	56,05	355.598,0
2018	7,5	858	643,6	54,63	351.610,2
2019	7,4	996	739,2	46,86	346.372,7
2020	7,7	1.029	794,9	53,99	429.148,7
2021	7,7	966	745,9	65,10	485.555,5
2022	8,0	962	769,9	84,79	652.802,4

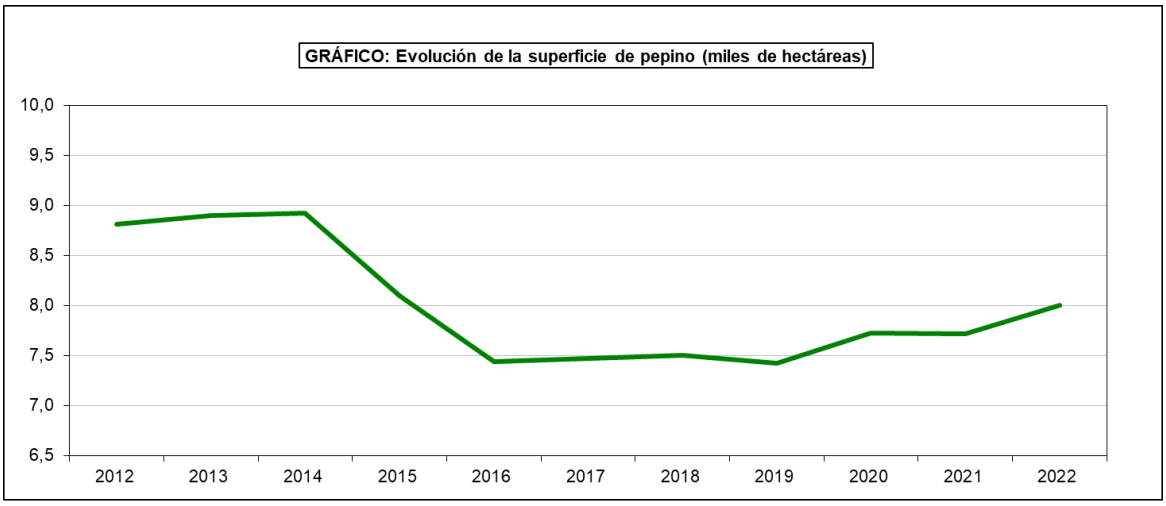
GRÁFICO: Evolución de la superficie de pepino (miles de hectáreas)
10,0
9,5
9,0
8,5
8,0
7,5
7,0
6,5
2012
2013
2014
2015
2016
2017
2018
2019
2020
2021
2022

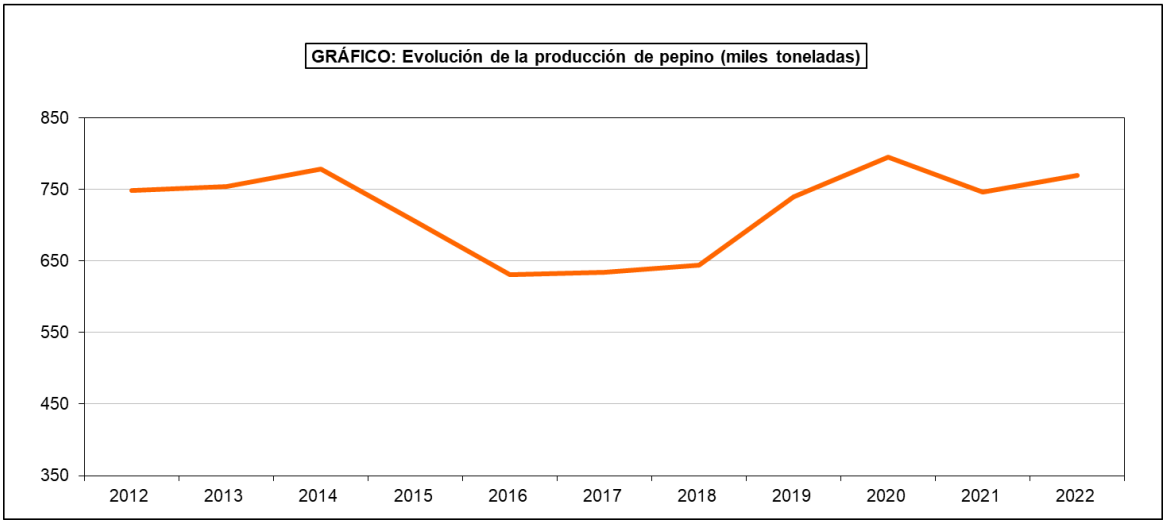
GRÁFICO: Evolución de la producción de pepino (miles toneladas)
850
750
650
550
450
350
2012
2013
2014
2015
2016
2017
2018
2019
2020
2021
2022

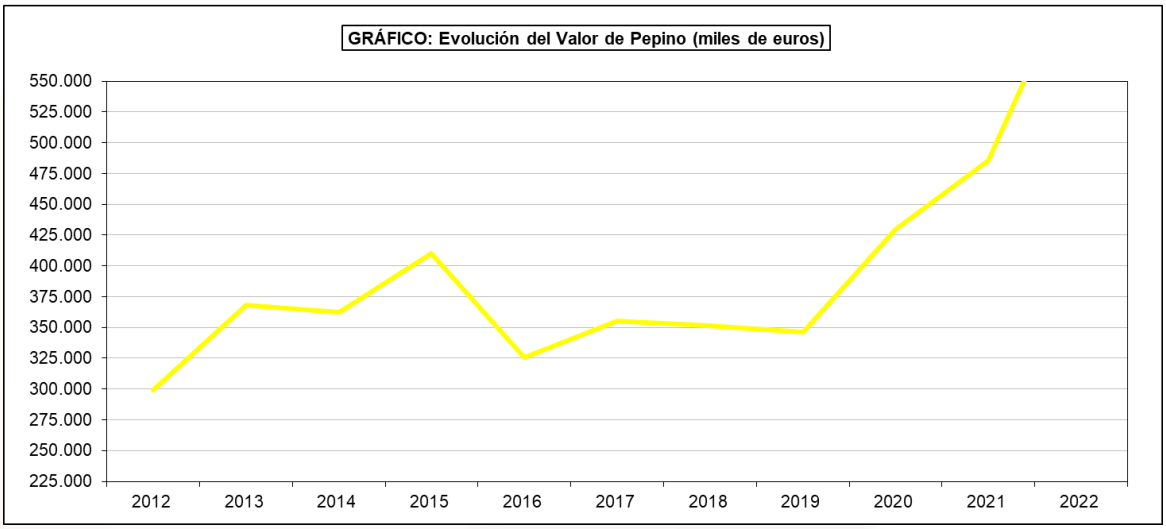
GRÁFICO: Evolución del Valor de Pepino (miles de euros)
550.000
525.000
500.000
475.000
450.000
425.000
400.000
375.000
350.000
325.000
300.000
275.000
250.000
225.000
2012
2013
2014
2015
2016
2017
2018
2019
2020
2021
2022

7.6.23.2. HORTALIZAS DE FRUTO-PEPINO:
Análisis provincial de superficie, rendimiento y producción, 2022

Provincias y Comunidades Autónomas	Superficie (hectáreas)				Rendimiento (kg/h)			Producción (toneladas)
	Secano	Regadío		Total	Secano	Regadío		
		Aire libre	Protegido			Aire libre	Protegido	
A Coruña	–	–	–	–	–	–	–	–
Lugo	–	–	–	–	–	–	–	–
Ourense	–	–	–	–	–	–	–	–
Pontevedra	–	–	–	–	–	–	–	–
GALICIA	**–**	**–**	**–**	**–**	**–**	**–**	**–**	**–**
P. DE ASTURIAS	**–**	**–**	**–**	**–**	**–**	**–**	**–**	**–**
CANTABRIA	**–**	**–**	**1**	**1**	**–**	**–**	**18.000**	**18**
Alava	–	3	–	3	–	18.000	–	54
Guipúzcoa	2	1	–	3	12.040	27.410	–	51
Vizcaya	1	3	2	6	11.970	20.470	54.000	181
PAÍS VASCO	**3**	**7**	**2**	**12**	**12.017**	**20.403**	**54.000**	**286**
NAVARRA	**–**	**–**	**3**	**3**	**–**	**–**	**102.000**	**306**
LA RIOJA	**–**	**9**	**–**	**9**	**–**	**24.500**	**65.000**	**403**
Huesca	–	–	–	–	–	–	–	–
Teruel	–	–	–	–	–	–	–	–
Zaragoza	–	4	2	6	–	56.800	79.400	386
ARAGÓN	**–**	**4**	**2**	**6**	**–**	**56.800**	**79.400**	**386**
Barcelona	–	3	37	40	–	28.160	101.686	3.847
Girona	–	26	–	26	–	23.069	–	600
Lleida	–	8	–	8	–	25.081	–	201
Tarragona	–	45	–	45	–	30.000	–	1.350
CATALUÑA	**–**	**82**	**37**	**119**	**–**	**27.255**	**101.686**	**5.998**
BALEARES	**–**	**76**	**12**	**88**	**–**	**22.100**	**33.900**	**2.087**
Avila	–	–	–	–	–	–	–	–
Burgos	–	–	–	–	–	–	–	–
León	–	–	2	2	–	–	45.000	90
Palencia	–	–	–	–	–	–	–	–
Salamanca	–	–	–	–	–	–	–	–
Segovia	–	–	–	–	–	–	–	–
Soria	–	–	–	–	–	–	–	–
Valladolid	–	–	–	–	–	–	–	–
Zamora	–	–	–	–	–	–	–	–
CASTILLA Y LEÓN	**–**	**–**	**2**	**2**	**–**	**–**	**45.000**	**90**

7.6.23.2. HORTALIZAS DE FRUTO-PEPINO:
Análisis provincial de superficie, rendimiento y producción, 2022

Provincias y Comunidades Autónomas	Superficie (hectáreas)				Rendimiento (kg/ha)			Producción (toneladas)
	Secano	Regadío		Total	Secano	Regadío		
		Aire libre	Protegido			Aire libre	Protegido	
MADRID	**24**	**20**	**30**	**74**	**6.320**	**17.380**	**20.540**	**1.115**
Albacete	–	2	45	47	–	23.000	80.000	3.646
Ciudad Real	–	4	–	4	–	31.000	–	124
Cuenca	3	3	2	8	4.000	22.000	90.500	258
Guadalajara	–	–	–	–	–	–	–	–
Toledo	–	4	–	4	–	2.000	–	80
CASTILLA-LA MANCHA	**3**	**13**	**47**	**63**	**4.000**	**18.769**	**80.447**	**4.108**
Alicante	–	21	25	46	–	30.000	70.000	2.380
Castellón	–	60	9	69	–	27.500	60.000	2.190
Valencia	–	14	9	23	–	47.500	75.500	1.345
C. VALENCIANA	**–**	**95**	**43**	**138**	**–**	**31.000**	**69.058**	**5.915**
R. DE MURCIA	**–**	**55**	**210**	**265**	**–**	**29.300**	**89.100**	**20.323**
Badajoz	–	2	9	11	–	29.400	340.890	3.127
Cáceres	–	1	1	2	–	29.500	108.000	137
EXTREMADURA	**–**	**3**	**10**	**13**	**–**	**29.433**	**317.601**	**3.264**
Almería	–	–	5.614	5.614	–	–	104.050	584.138
Cádiz	–	71	10	81	–	35.320	95.000	3.546
Córdoba	–	1	–	1	8.500	27.000	–	27
Granada	–	44	1.083	1.127	–	46.670	95.572	105.558
Huelva	–	1	–	1	–	20.000	–	20
Jaén	–	10	–	10	–	23.600	–	236
Málaga	2	44	100	146	7.000	35.000	75.000	9.054
Sevilla	–	8	4	12	–	30.000	–	240
ANDALUCÍA	**2**	**179**	**6.811**	**6.992**	**7.000**	**37.007**	**102.201**	**702.819**
Las Palmas	–	–	128	128	–	–	120.000	15.372
S.C. de Tenerife	–	6	81	87	–	25.000	89.681	7.415
CANARIAS	**–**	**6**	**209**	**215**	**–**	**25.000**	**108.250**	**22.787**
ESPAÑA	**32**	**549**	**7.419**	**8.000**	**6.679**	**30.083**	**101.472**	**769.905**

7.6.24.1. HORTALIZAS DE FRUTO-CALABACÍN:
Serie histórica de superficie, rendimiento, producción, precio, valor

Años	Superficie (miles de hectáreas)	Rendimiento (qm/ha)	Producción (miles de toneladas)	Precio medio percibido por los agricultores (euros/100kg)	Valor (miles de euros)
2012	8,9	524	465,0	44,52	207.035,4
2013	9,6	511	489,3	51,91	253.994,1
2014	10,1	460	464,5	44,20	205.307,2
2015	10,7	507	543,2	73,97	401.801,3
2016	11,1	525	581,5	45,96	267.259,0
2017	11,2	523	587,2	61,70	362.286,4
2018	11,1	537	596,3	58,87	351.050,6
2019	10,9	558	605,5	47,86	289.805,2
2020	11,1	569	631,2	68,04	429.498,4
2021	11,6	548	638,2	62,00	395.658,0
2022	11,2	549	617,7	92,16	569.289,8

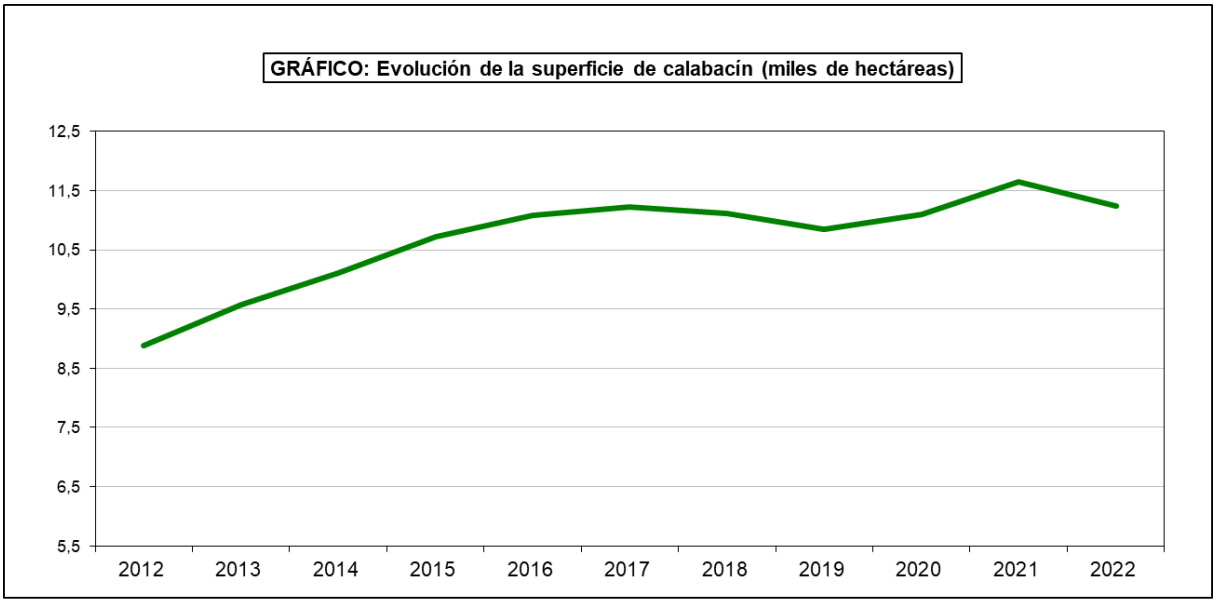
GRÁFICO: Evolución de la superficie de calabacín (miles de hectáreas)
12,5
11,5
10,5
9,5
8,5
7,5
6,5
5,5
2012
2013
2014
2015
2016
2017
2018
2019
2020
2021
2022

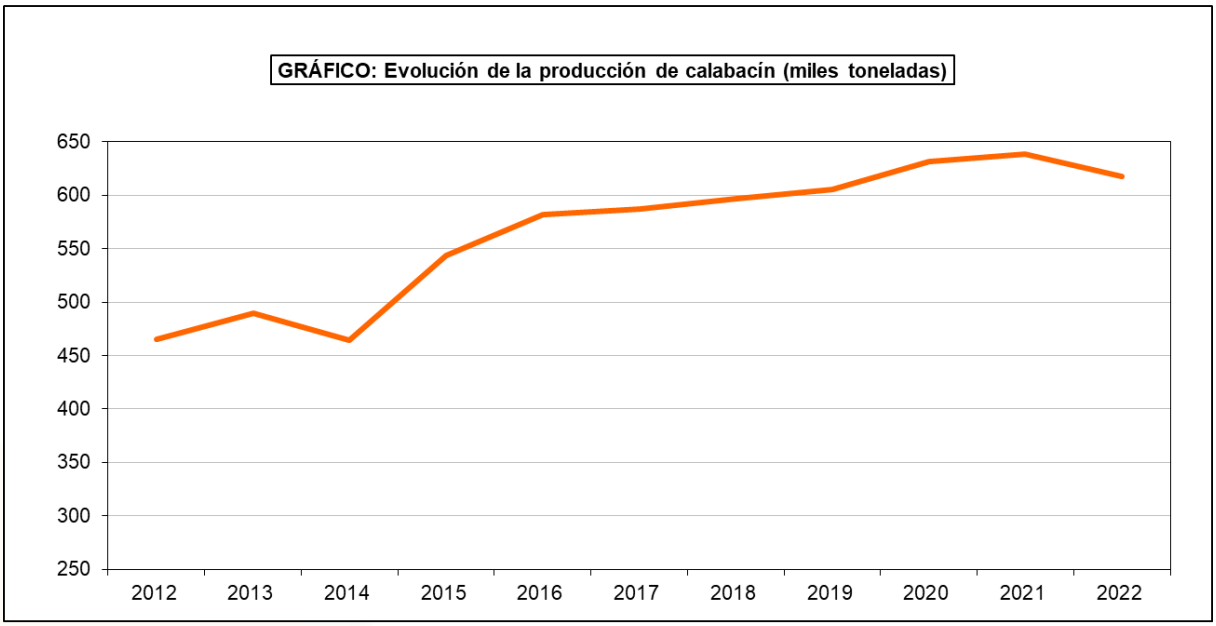
GRÁFICO: Evolución de la producción de calabacín (miles toneladas)
650
600
550
500
450
400
350
300
250
2012
2013
2014
2015
2016
2017
2018
2019
2020
2021
2022

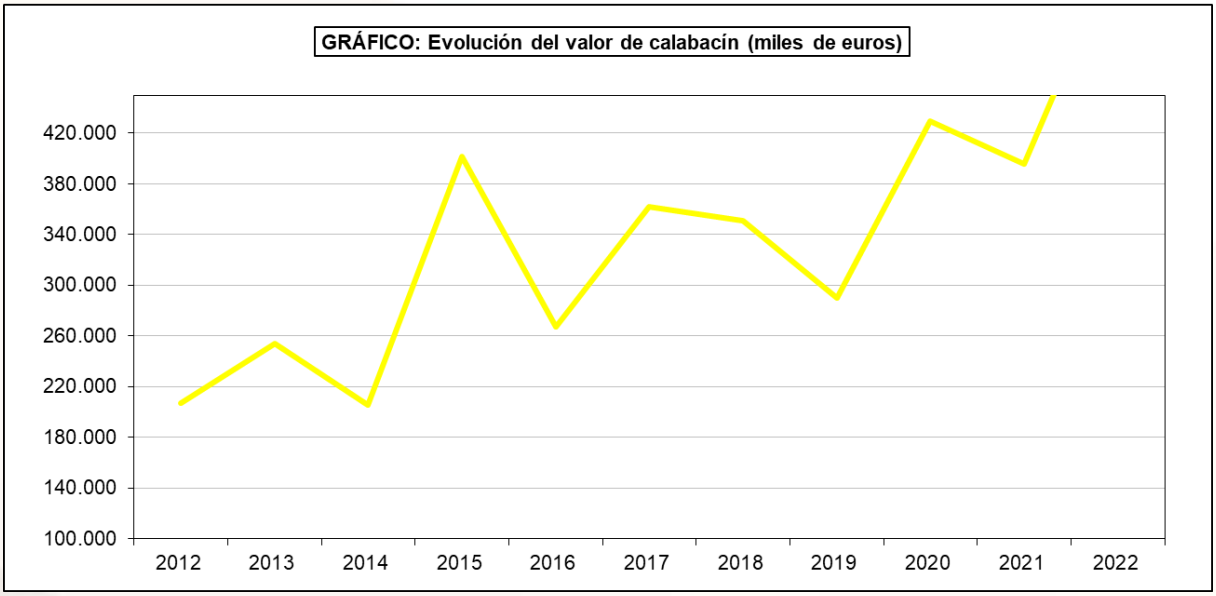
GRÁFICO: Evolución del valor de calabacín (miles de euros)
420.000
380.000
340.000
300.000
260.000
220.000
180.000
140.000
100.000
2012
2013
2014
2015
2016
2017
2018
2019
2020
2021
2022

7.6.24.2. HORTALIZAS DE FRUTO-CALABACÍN:
Análisis provincial de superficie, rendimiento y producción, 2022

Provincias y Comunidades Autónomas	Superficie (hectáreas)				Rendimiento (kg/ha)			Producción (toneladas)
	Secano	Regadío		Total	Secano	Regadío		
		Aire libre	Protegido			Aire libre	Protegido	
A Coruña	–	45	–	45	–	67.925	–	3.057
Lugo	–	23	–	23	–	68.425	–	1.574
Ourense	–	21	–	21	–	61.775	–	1.297
Pontevedra	–	21	–	21	–	65.110	–	1.367
GALICIA	**–**	**110**	**–**	**110**	**–**	**66.318**	**–**	**7.295**
P. DE ASTURIAS	**30**	**26**	**14**	**70**	**12.000**	**28.000**	**48.000**	**1.760**
CANTABRIA	**1**	**–**	**–**	**1**	**14.000**	**–**	**–**	**14**
Alava	–	3	–	3	–	33.700	–	101
Guipúzcoa	6	2	–	8	15.000	28.520	–	147
Vizcaya	20	11	2	33	12.070	29.000	52.500	665
PAÍS VASCO	**26**	**16**	**2**	**44**	**12.746**	**29.821**	**52.500**	**913**
NAVARRA	**–**	**130**	**–**	**130**	**–**	**67.850**	**–**	**8.821**
LA RIOJA	**–**	**36**	**2**	**38**	**–**	**39.000**	**50.000**	**1.504**
Huesca	–	6	–	6	–	40.000	–	240
Teruel	–	–	–	–	–	–	–	–
Zaragoza	–	30	–	30	–	45.500	–	1.365
ARAGÓN	**–**	**36**	**–**	**36**	**–**	**44.583**	**–**	**1.605**
Barcelona	–	41	39	80	–	32.106	55.000	3.461
Girona	–	30	–	30	–	27.433	–	823
Lleida	–	17	–	17	–	22.465	–	382
Tarragona	–	86	–	86	–	21.535	–	1.852
CATALUÑA	**–**	**174**	**39**	**213**	**–**	**25.134**	**55.000**	**6.518**
BALEARES	**–**	**135**	**25**	**160**	**–**	**21.800**	**35.000**	**3.819**
Avila	–	–	1	1	–	–	20.000	20
Burgos	–	–	–	–	–	–	–	–
León	–	–	4	4	–	–	34.000	136
Palencia	–	–	–	–	–	–	–	–
Salamanca	–	–	–	–	–	–	–	–
Segovia	–	1	–	1	–	25.000	–	25
Soria	–	1	–	1	–	20.000	–	20
Valladolid	–	1	–	1	–	23.000	–	23
Zamora	–	–	–	–	–	–	–	–
CASTILLA Y LEÓN	**–**	**3**	**5**	**8**	**–**	**22.667**	**31.200**	**224**

7.6.24.2. HORTALIZAS DE FRUTO-CALABACÍN:
Análisis provincial de superficie, rendimiento y producción, 2022

Provincias y Comunidades Autónomas	Superficie (hectáreas)				Rendimiento (kg/ha)			Producción (toneladas)
	Secano	Regadío		Total	Secano	Regadío		
		Aire libre	Protegido			Aire libre	Protegido	
MADRID	**–**	**7**	**1**	**8**	**–**	**28.160**	**33.280**	**230**
Albacete	–	62	–	62	–	28.000	–	1.736
Ciudad Real	–	19	–	19	–	27.500	–	523
Cuenca	4	5	–	9	6.500	29.000	–	171
Guadalajara	–	1	–	1	–	25.000	–	25
Toledo	–	8	–	8	–	26.000	–	208
CASTILLA-LA MANCHA	**4**	**95**	**–**	**99**	**6.500**	**27.753**	**–**	**2.663**
Alicante	–	56	40	96	–	40.000	85.000	5.640
Castellón	–	77	12	89	–	28.000	45.000	2.696
Valencia	–	14	235	249	–	30.000	45.895	11.205
C. VALENCIANA	**–**	**147**	**287**	**434**	**–**	**32.762**	**51.308**	**19.541**
R. DE MURCIA	**–**	**238**	**232**	**470**	**–**	**27.200**	**61.100**	**20.649**
Badajoz	–	94	1	95	–	58.000	96.175	5.548
Cáceres	–	1	1	2	–	56.840	96.000	153
EXTREMADURA	**–**	**95**	**2**	**97**	**–**	**57.988**	**96.088**	**5.701**
Almería	–	86	7.927	8.013	–	35.000	60.138	479.725
Cádiz	7	185	35	227	3.667	35.482	49.600	8.321
Córdoba	2	27	–	29	3.000	32.500	–	884
Granada	1	182	153	336	15.000	36.613	48.799	14.145
Huelva	–	2	–	2	–	10.000	–	20
Jaén	–	40	–	40	–	30.000	–	1.200
Málaga	6	65	100	171	5.000	30.000	55.000	7.492
Sevilla	–	32	6	38	–	35.000	–	1.120
ANDALUCÍA	**16**	**619**	**8.221**	**8.856**	**4.792**	**34.580**	**59.776**	**512.907**
Las Palmas	–	131	67	198	–	40.000	60.000	9.246
S.C. de Tenerife	1	104	170	275	21.000	39.234	60.000	14.309
CANARIAS	**1**	**235**	**237**	**473**	**21.000**	**39.661**	**60.000**	**23.555**
ESPAÑA	**78**	**2.102**	**9.067**	**11.247**	**10.629**	**37.142**	**59.426**	**617.719**

7.6.25.1. HORTALIZAS DE FRUTO-PEPINILLO:
Análisis provincial de superficie, rendimiento y producción, 2022

Provincias y Comunidades Autónomas	Superficie (hectáreas)				Rendimiento (kg/ha)			Producción (toneladas)
	Secano	Regadío		Total	Secano	Regadío		
		Aire libre	Protegido			Aire libre	Protegido	
A Coruña	–	–	–	–	–	–	–	–
Lugo	–	–	–	–	–	–	–	–
Ourense	–	–	–	–	–	–	–	–
Pontevedra	–	–	–	–	–	–	–	–
GALICIA	**–**	**–**	**–**	**–**	**–**	**–**	**–**	**–**
P. DE ASTURIAS	**–**	**–**	**–**	**–**	**–**	**–**	**–**	**–**
CANTABRIA	**–**	**–**	**–**	**–**	**–**	**–**	**–**	**–**
Alava	–	–	–	–	–	–	–	–
Guipúzcoa	–	–	–	–	–	–	–	–
Vizcaya	–	–	–	–	–	–	–	–
PAÍS VASCO	**–**	**–**	**–**	**–**	**–**	**–**	**–**	**–**
NAVARRA	**–**	**–**	**–**	**–**	**–**	**–**	**–**	**–**
LA RIOJA	**–**	**–**	**–**	**–**	**–**	**–**	**–**	**–**
Huesca	–	–	–	–	–	–	–	–
Teruel	–	–	–	–	–	–	–	–
Zaragoza	–	–	–	–	–	–	–	–
ARAGÓN	**–**	**–**	**–**	**–**	**–**	**–**	**–**	**–**
Barcelona	–	–	–	–	–	–	–	–
Girona	–	1	–	1	–	16.000	–	16
Lleida	–	–	–	–	–	–	–	–
Tarragona	–	3	–	3	–	12.000	–	36
CATALUÑA	**–**	**4**	**–**	**4**	**–**	**13.000**	**–**	**52**
BALEARES	**–**	**–**	**–**	**–**	**–**	**–**	**–**	**–**
Avila	–	–	–	–	–	–	–	–
Burgos	–	–	–	–	–	–	–	–
León	–	–	–	–	–	–	–	–
Palencia	–	–	–	–	–	–	–	–
Salamanca	–	–	–	–	–	–	–	–
Segovia	–	–	–	–	–	–	–	–
Soria	–	–	–	–	–	–	–	–
Valladolid	–	–	–	–	–	–	–	–
Zamora	–	–	–	–	–	–	–	–
CASTILLA Y LEÓN	**–**	**–**	**–**	**–**	**–**	**–**	**–**	**–**

7.6.25.1. HORTALIZAS DE FRUTO-PEPINILLO:
Análisis provincial de superficie, rendimiento y producción, 2022

Provincias y Comunidades Autónomas	Superficie (hectáreas)				Rendimiento (kg/ha)			Producción (toneladas)
	Secano	Regadío		Total	Secano	Regadío		
		Aire libre	Protegido			Aire libre	Protegido	
MADRID	–	–	–	–	–	–	–	–
Albacete	–	–	–	–	–	–	–	–
Ciudad Real	–	–	–	–	–	–	–	–
Cuenca	–	–	–	–	–	–	–	–
Guadalajara	–	–	–	–	–	–	–	–
Toledo	–	–	–	–	–	–	–	–
CASTILLA-LA MANCHA	–	–	–	–	–	–	–	–
Alicante	–	–	–	–	–	–	–	–
Castellón	–	–	–	–	–	–	–	–
Valencia	–	–	–	–	–	–	–	–
C. VALENCIANA	–	–	–	–	–	–	–	–
R. DE MURCIA	–	–	–	–	–	–	–	–
Badajoz	–	–	–	–	–	–	–	–
Cáceres	–	–	–	–	–	–	–	–
EXTREMADURA	–	–	–	–	–	–	–	–
Almería	–	–	–	–	–	–	–	–
Cádiz	–	–	–	–	–	–	–	–
Córdoba	–	–	–	–	–	–	–	–
Granada	–	–	–	–	–	–	–	–
Huelva	–	–	–	–	–	–	–	–
Jaén	–	–	–	–	–	–	–	–
Málaga	–	1	–	1	–	9.000	–	9
Sevilla	–	–	–	–	–	–	–	–
ANDALUCÍA	–	**1**	–	**1**	–	**9.000**	–	**9**
Las Palmas	–	–	–	–	–	–	–	–
S.C. de Tenerife	–	–	–	–	–	–	–	–
CANARIAS	–	–	–	–	–	–	–	–
ESPAÑA	–	**5**	–	**5**	–	**12.200**	–	**61**

7.6.26.1. HORTALIZAS DE FRUTO-BERENJENA:
Serie histórica de superficie, rendimiento, producción, precio, valor

Años	Superficie (miles de hectáreas)	Rendimiento (qm/ha)	Producción (miles de toneladas)	Precio medio percibido por los agricultores (euros/100kg)	Valor (miles de euros)
2012	3,9	632	246,1	44,80	110.271,6
2013	3,7	563	206,3	61,29	126.461,5
2014	3,4	610	208,8	52,08	108.754,0
2015	3,8	637	244,5	70,62	172.694,0
2016	3,8	647	242,6	52,81	128.140,0
2017	3,6	631	225,9	68,54	154.840,1
2018	3,6	659	238,3	53,70	127.980,5
2019	3,5	706	245,1	51,62	126.544,4
2020	3,7	762	282,2	59,49	167.880,8
2021	3,6	739	265,3	64,37	170.769,7
2022	3,7	757	276,3	82,77	228.713,4

GRÁFICO: Evolución de la superficie de berenjena (miles de hectáreas)

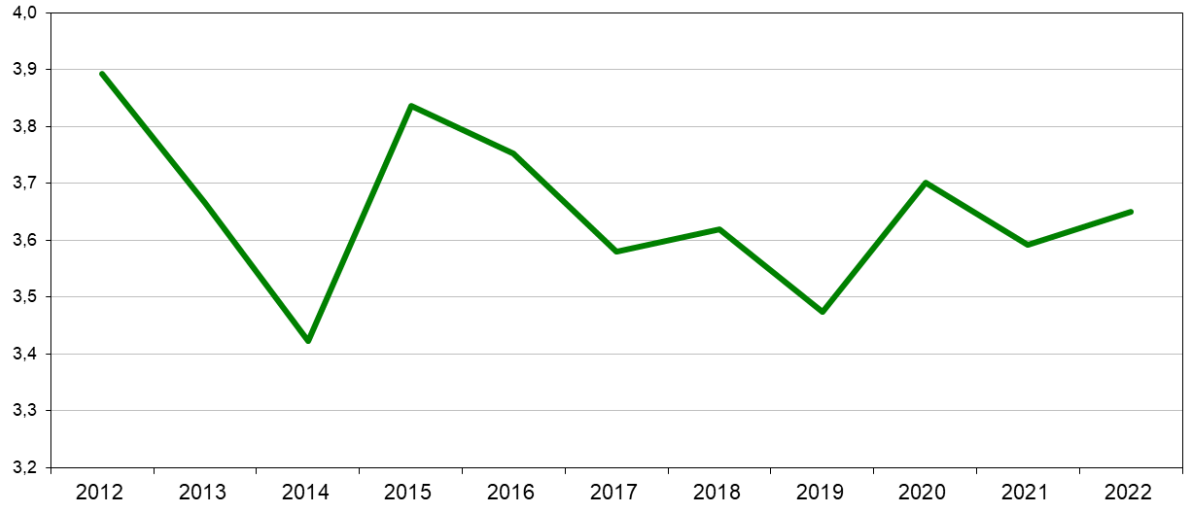

GRÁFICO: Evolución de la producción de berenjena (miles toneladas)

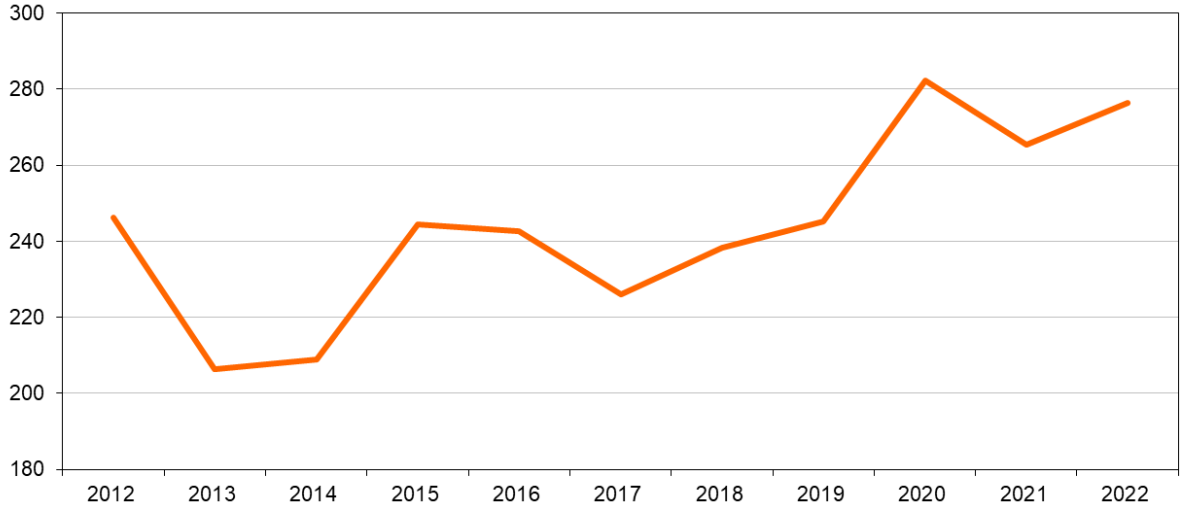

GRÁFICO: Evolución del valor de berenjena (miles de euros)

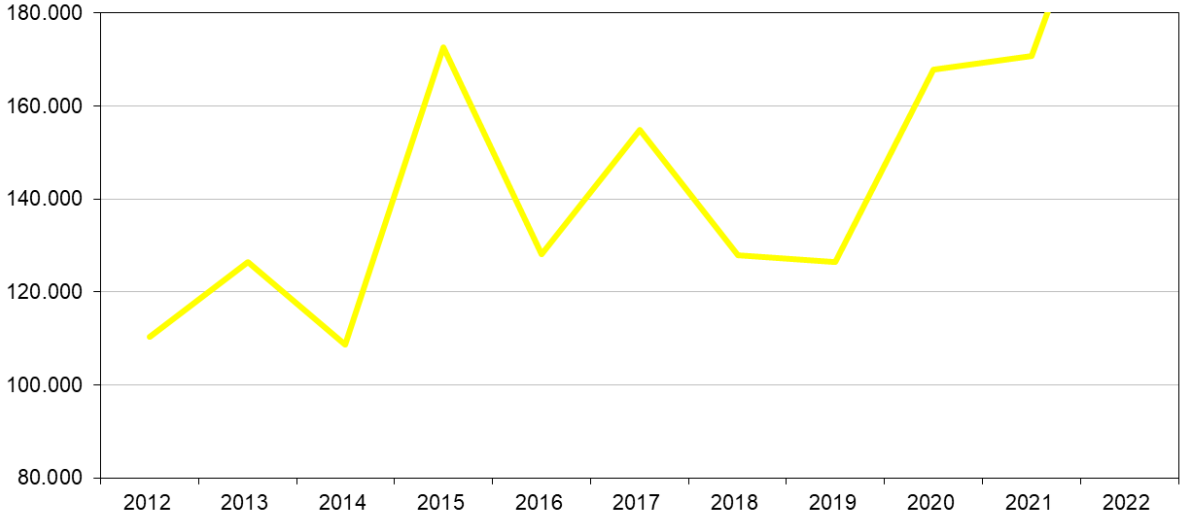

7.6.26.2. HORTALIZAS DE FRUTO-BERENJENA:
Análisis provincial de superficie, rendimiento y producción, 2022

Provincias y Comunidades Autónomas	Superficie (hectáreas)				Rendimiento (kg/ha)			Producción (toneladas)
	Secano	Regadío		Total	Secano	Regadío		
		Aire libre	Protegido			Aire libre	Protegido	
A Coruña	–	–	–	–	–	–	–	–
Lugo	–	–	–	–	–	–	–	–
Ourense	–	–	–	–	–	–	–	–
Pontevedra	–	–	–	–	–	–	–	–
GALICIA	**–**	**–**	**–**	**–**	**–**	**–**	**–**	**–**
P. DE ASTURIAS	**2**	**–**	**–**	**2**	**10.000**	**–**	**–**	**20**
CANTABRIA	**–**	**–**	**–**	**–**	**–**	**–**	**–**	**–**
Alava	–	–	–	–	–	–	–	–
Guipúzcoa	–	–	–	–	–	–	–	–
Vizcaya	5	–	–	5	4.730	–	–	24
PAÍS VASCO	**5**	**–**	**–**	**5**	**4.730**	**–**	**–**	**24**
NAVARRA	**–**	**32**	**–**	**32**	**–**	**51.000**	**–**	**1.632**
LA RIOJA	**–**	**7**	**–**	**7**	**–**	**40.000**	**–**	**280**
Huesca	–	2	–	2	–	35.000	–	70
Teruel	–	–	–	–	–	–	–	–
Zaragoza	–	17	–	17	–	38.353	–	652
ARAGÓN	**–**	**19**	**–**	**19**	**–**	**38.000**	**–**	**722**
Barcelona	–	23	7	30	–	21.736	48.304	838
Girona	–	29	–	29	–	25.137	–	729
Lleida	–	3	–	3	–	20.400	–	61
Tarragona	–	69	4	73	–	23.884	40.000	1.808
CATALUÑA	**–**	**124**	**11**	**135**	**–**	**23.694**	**45.284**	**3.436**
BALEARES	**–**	**45**	**11**	**56**	**–**	**21.400**	**32.500**	**1.321**
Avila	–	–	–	–	–	–	–	–
Burgos	–	–	–	–	–	–	–	–
León	–	1	–	1	–	20.000	–	20
Palencia	–	–	–	–	–	–	–	–
Salamanca	–	–	–	–	–	–	–	–
Segovia	–	–	–	–	–	–	–	–
Soria	–	–	–	–	–	–	–	–
Valladolid	–	–	–	–	–	–	–	–
Zamora	–	–	–	–	–	–	–	–
CASTILLA Y LEÓN	**–**	**1**	**–**	**1**	**–**	**20.000**	**–**	**20**

7.6.26.2. HORTALIZAS DE FRUTO-BERENJENA:
Análisis provincial de superficie, rendimiento y producción, 2022

Provincias y Comunidades Autónomas	Superficie (hectáreas)				Rendimiento (kg/ha)			Producción (toneladas)
	Secano	Regadío		Total	Secano	Regadío		
		Aire libre	Protegido			Aire libre	Protegido	
MADRID	**–**	**1**	**–**	**1**	**–**	**19.800**	**–**	**20**
Albacete	–	30	–	30	–	25.000	–	750
Ciudad Real	–	37	–	37	–	30.500	–	1.129
Cuenca	–	–	–	–	–	–	–	–
Guadalajara	–	–	–	–	–	–	–	–
Toledo	–	2	–	2	–	20.000	–	40
CASTILLA-LA MANCHA	**–**	**69**	**–**	**69**	**–**	**27.804**	**–**	**1.919**
Alicante	–	22	28	50	–	30.000	70.000	2.620
Castellón	–	85	7	92	–	28.000	35.000	2.625
Valencia	–	9	110	119	–	50.000	64.060	7.497
C. VALENCIANA	**–**	**116**	**145**	**261**	**–**	**30.086**	**63.804**	**12.742**
R. DE MURCIA	**–**	**35**	**18**	**53**	**–**	**32.000**	**72.500**	**2.425**
Badajoz	–	56	–	56	–	68.000	–	3.808
Cáceres	–	1	–	1	–	68.000	–	68
EXTREMADURA	**–**	**57**	**–**	**57**	**–**	**68.000**	**–**	**3.876**
Almería	–	–	2.387	2.387	–	–	93.357	222.844
Cádiz	–	121	20	141	–	24.850	50.000	3.948
Córdoba	–	17	–	17	9.500	25.000	–	425
Granada	–	15	125	140	–	29.000	52.840	7.040
Huelva	–	1	–	1	–	18.000	–	18
Jaén	–	24	–	24	–	20.000	–	480
Málaga	–	28	100	128	–	35.000	70.000	7.980
Sevilla	–	18	5	23	–	25.000	–	450
ANDALUCÍA	**–**	**224**	**2.637**	**2.861**	**–**	**25.870**	**90.045**	**243.185**
Las Palmas	–	26	9	35	–	28.464	57.674	1.256
S.C. de Tenerife	–	12	44	56	–	30.000	70.000	3.446
CANARIAS	**–**	**38**	**53**	**91**	**–**	**28.949**	**67.907**	**4.702**
ESPAÑA	**7**	**768**	**2.875**	**3.650**	**6.236**	**31.086**	**87.812**	**276.324**

7.6.27.1. HORTALIZAS DE FRUTO-TOMATE:
Serie histórica de superficie, rendimiento, producción, precio, valor

Años	Superficie (miles de hectáreas)	Rendimiento (qm/ha)	Producción (miles de toneladas)	Precio medio percibido por los agricultores (euros/100kg)	Valor (miles de euros)
2012	48,6	832	4.046,4	30,04	1.215.542,5
2013	46,6	809	3.772,8	29,96	1.130.344,7
2014	54,7	890	4.865,5	28,99	1.410.496,9
2015	58,1	831	4.832,7	32,56	1.573.527,0
2016	62,7	834	5.233,5	28,12	1.471.672,0
2017	60,9	849	5.163,5	38,88	2.007.555,6
2018	56,1	850	4.768,6	31,55	1.504.491,7
2019	56,9	878	5.000,6	31,57	1.578.676,5
2020	55,5	778	4.312,9	31,79	1.371.069,3
2021	56,1	847	4.754,4	37,29	1.772.908,3
2022	45,2	809	3.651,9	46,01	1.680.259,4

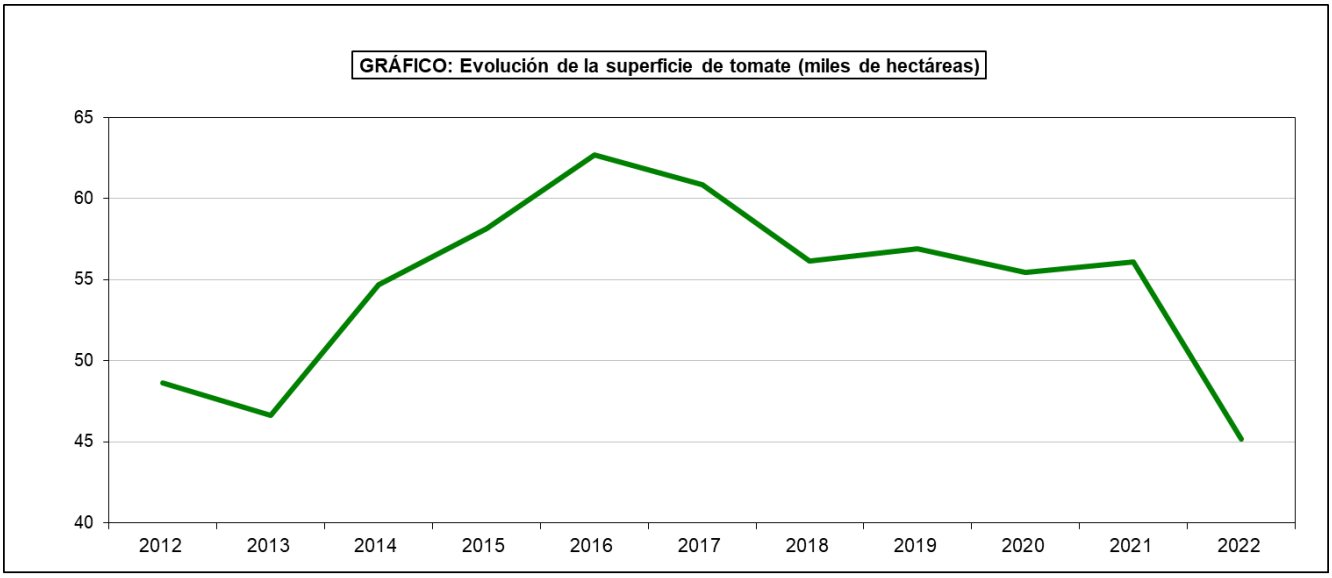
GRÁFICO: Evolución de la superficie de tomate (miles de hectáreas)
65
60
55
50
45
40
2012
2013
2014
2015
2016
2017
2018
2019
2020
2021
2022

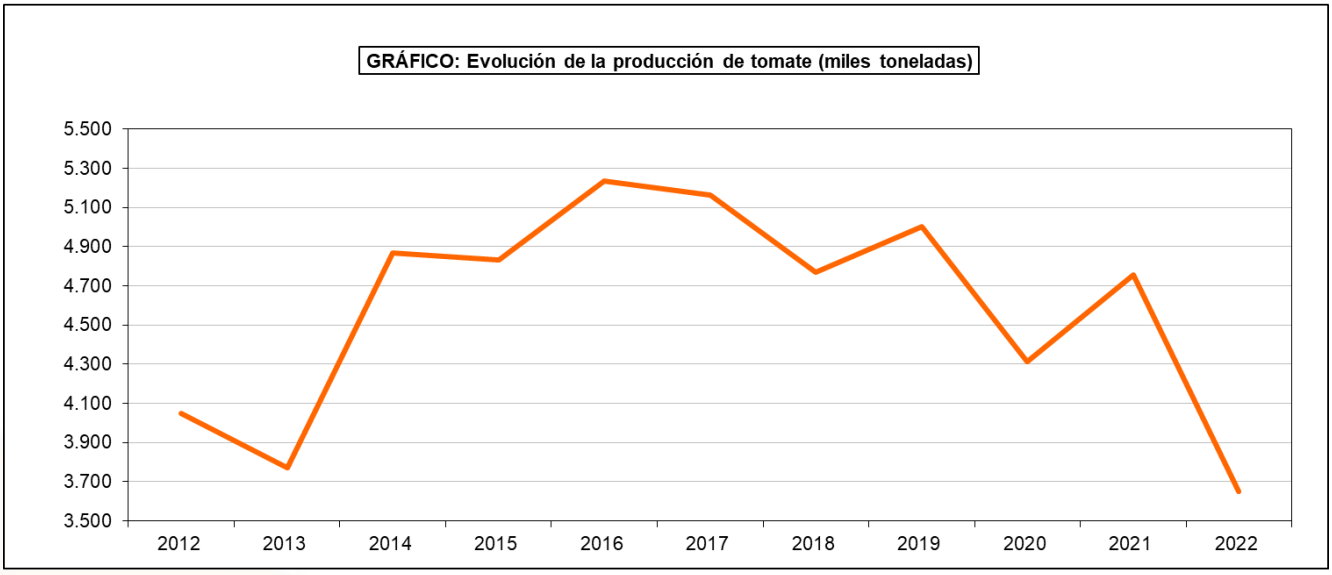
GRÁFICO: Evolución de la producción de tomate (miles toneladas)
5.500
5.300
5.100
4.900
4.700
4.500
4.300
4.100
3.900
3.700
3.500
2012
2013
2014
2015
2016
2017
2018
2019
2020
2021
2022

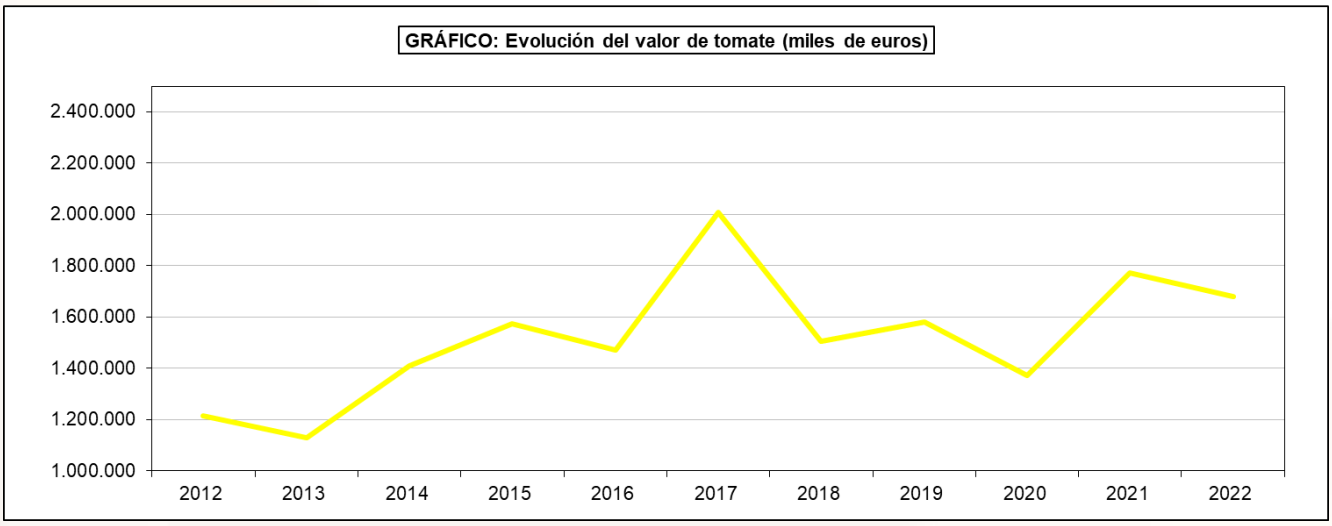
GRÁFICO: Evolución del valor de tomate (miles de euros)
2.400.000
2.200.000
2.000.000
1.800.000
1.600.000
1.400.000
1.200.000
1.000.000
2012
2013
2014
2015
2016
2017
2018
2019
2020
2021
2022

7.6.27.2. HORTALIZAS DE FRUTO-TOMATE:
Serie histórica de superficie y producción según épocas de recolección

Años	Recolección del 1-I al 31-V		Recolección del 1-VI al 30-IX		Recolección del 1-X al 31-XII	
	Superficie (miles de hectáreas)	Producción (miles de toneladas)	Superficie (miles de hectáreas)	Producción (miles de toneladas)	Superficie (miles de hectáreas)	Producción (miles de toneladas)
2012	7,1	652,7	29,9	2.292,6	11,6	1.101,1
2013	11,2	1.016,0	28,4	2.109,0	7,0	647,9
2014	11,7	1.061,3	38,0	3.300,1	4,9	504,1
2015	10,9	1.017,9	41,2	3.275,5	6,0	539,3
2016	11,5	1.174,4	46,7	3.611,2	4,6	447,9
2017	10,9	995,5	45,3	3.665,0	4,6	503,0
2018	11,3	991,8	40,1	3.336,1	4,7	440,6
2019	10,4	894,6	42,2	3.698,7	4,3	407,3
2020	9,7	870,6	41,5	3.084,9	4,3	357,3
2021	9,6	823,9	42,1	3.562,8	4,4	367,7
2022	9,1	780,1	31,2	2.447,0	4,8	424,8

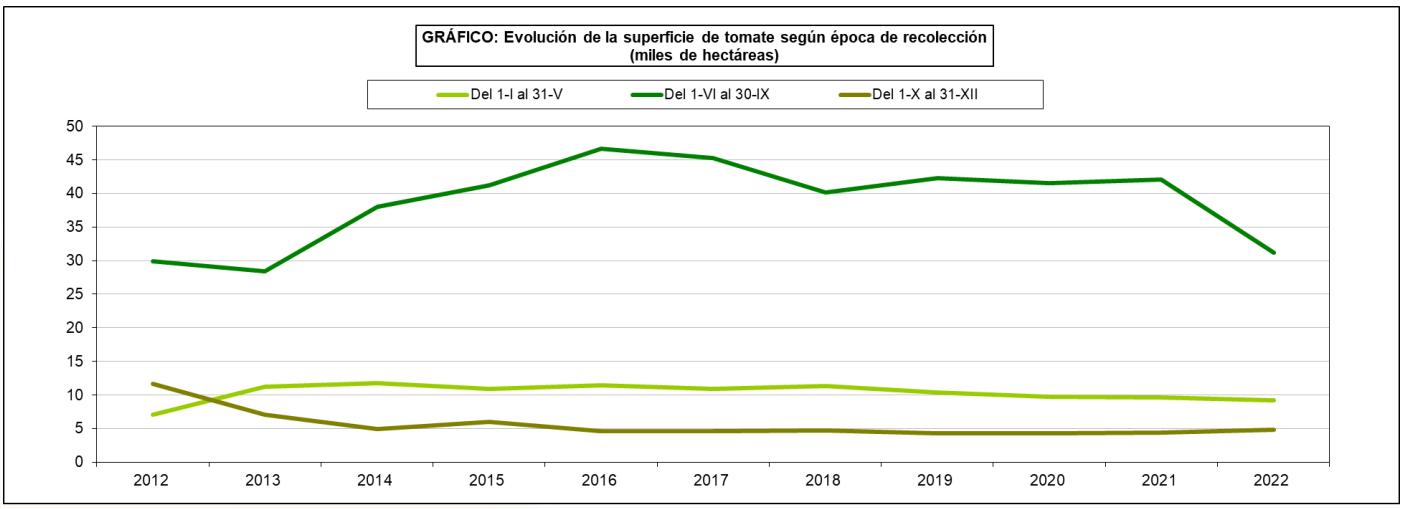

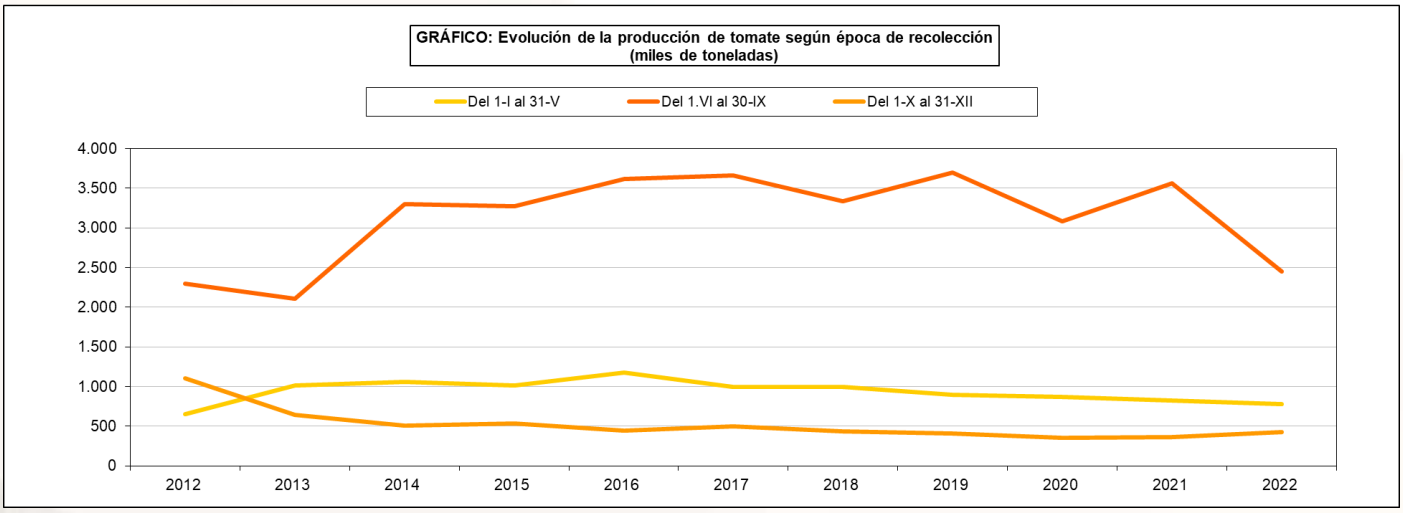

7.6.27.3. HORTALIZAS DE FRUTO-TOMATE:
Análisis provincial de superficie, rendimiento y producción, 2022

Provincias y Comunidades Autónomas	Superficie (hectáreas)				Rendimiento (kg/ha)			Producción (toneladas)
	Secano	Regadío		Total	Secano	Regadío		
		Aire libre	Protegido			Aire libre	Protegido	
A Coruña	–	286	–	286	–	68.050	80.125	19.462
Lugo	–	43	136	179	–	65.390	76.855	13.264
Ourense	–	215	–	215	–	68.810	80.475	14.794
Pontevedra	–	318	–	318	–	74.125	–	23.572
GALICIA	**–**	**862**	**136**	**998**	**–**	**70.348**	**76.855**	**71.092**
P. DE ASTURIAS	**40**	**45**	**60**	**145**	**13.000**	**26.000**	**45.000**	**4.390**
CANTABRIA	**–**	**–**	**20**	**20**	**–**	**–**	**65.250**	**1.305**
Alava	–	43	11	54	–	15.500	50.000	1.217
Guipúzcoa	31	30	15	76	6.850	21.500	41.500	1.480
Vizcaya	46	62	49	157	7.550	12.560	37.000	2.939
PAÍS VASCO	**77**	**135**	**75**	**287**	**7.268**	**15.483**	**39.807**	**5.636**
NAVARRA	**–**	**1.959**	**42**	**2.001**	**–**	**89.900**	**109.600**	**180.717**
LA RIOJA	**–**	**70**	**22**	**92**	**6**	**74.000**	**88.000**	**7.116**
Huesca	3	46	5	54	13.000	75.000	135.000	4.164
Teruel	–	4	6	10	–	35.000	81.500	629
Zaragoza	28	520	1	549	6.500	72.000	92.000	37.714
ARAGÓN	**31**	**570**	**12**	**613**	**7.129**	**71.982**	**104.667**	**42.507**
Barcelona	41	183	73	297	5.171	28.478	116.819	13.951
Girona	–	192	–	192	–	35.576	–	6.830
Lleida	–	148	8	156	–	36.996	79.500	6.111
Tarragona	–	230	18	248	–	33.449	77.042	9.080
CATALUÑA	**41**	**753**	**99**	**893**	**5.171**	**33.480**	**106.571**	**35.972**
BALEARES	**–**	**380**	**26**	**406**	**–**	**21.500**	**32.000**	**9.002**
Avila	–	–	3	3	–	–	75.390	226
Burgos	–	3	–	3	–	68.300	–	205
León	–	4	8	12	–	25.000	139.500	1.216
Palencia	–	1	1	2	–	54.800	55.200	110
Salamanca	–	1	2	3	–	25.000	50.000	125
Segovia	–	4	–	4	–	38.000	–	152
Soria	–	–	–	–	–	–	–	–
Valladolid	–	7	–	7	–	38.000	–	266
Zamora	–	13	–	13	–	25.000	–	325
CASTILLA Y LEÓN	**–**	**33**	**14**	**47**	**–**	**34.173**	**106.955**	**2.625**

7.6.27.3. HORTALIZAS DE FRUTO-TOMATE:
Análisis provincial de superficie, rendimiento y producción, 2022

Provincias y Comunidades Autónomas	Superficie (hectáreas)				Rendimiento (kg/ha)			Producción (toneladas)
	Secano	Regadío		Total	Secano	Regadío		
		Aire libre	Protegido			Aire libre	Protegido	
MADRID	**20**	**45**	**6**	**71**	**29.800**	**81.950**	**96.850**	**4.865**
Albacete	–	156	125	281	–	65.000	102.000	22.890
Ciudad Real	–	114	–	114	–	68.950	–	7.860
Cuenca	26	11	2	39	4.100	51.000	85.000	838
Guadalajara	4	4	–	8	4.000	10.000	–	56
Toledo	–	834	–	834	–	74.529	–	62.157
CASTILLA-LA MANCHA	**30**	**1.119**	**127**	**1.276**	**4.087**	**72.170**	**101.732**	**93.801**
Alicante	–	140	246	386	–	54.000	120.870	37.294
Castellón	17	457	19	493	7.385	34.938	53.842	17.115
Valencia	–	125	63	188	–	38.720	60.000	8.620
C. VALENCIANA	**17**	**722**	**328**	**1.067**	**7.385**	**39.289**	**105.296**	**63.029**
R. DE MURCIA	**–**	**428**	**1.935**	**2.363**	**–**	**36.453**	**105.189**	**219.143**
Badajoz	–	16.114	7	16.121	–	87.264	157.143	1.407.274
Cáceres	–	1.657	6	1.663	–	86.104	150.000	143.574
EXTREMADURA	**–**	**17.771**	**13**	**17.784**	**–**	**87.156**	**153.846**	**1.550.848**
Almería	–	18	8.187	8.205	–	55.333	87.548	717.751
Cádiz	290	1.622	54	1.966	800	32.000	80.000	56.456
Córdoba	–	88	–	88	5.000	33.000	98.000	2.904
Granada	–	359	3.163	3.522	–	51.109	97.321	326.175
Huelva	–	72	–	72	–	74.167	–	5.340
Jaén	1	118	–	119	10.000	42.924	–	5.075
Málaga	8	200	635	843	7.500	30.000	80.000	56.860
Sevilla	–	1.520	160	1.680	–	80.000	90.000	136.000
ANDALUCÍA	**299**	**3.997**	**12.199**	**16.495**	**1.010**	**53.079**	**89.688**	**1.306.561**
Las Palmas	–	32	361	393	–	43.270	107.570	40.218
S.C. de Tenerife	–	23	178	201	–	39.400	68.601	13.117
CANARIAS	**–**	**55**	**539**	**594**	**–**	**41.652**	**94.701**	**53.335**
ESPAÑA	**555**	**28.944**	**15.653**	**45.152**	**4.791**	**76.439**	**91.793**	**3.651.944**

7.6.27.4. HORTALIZAS DE FRUTO-TOMATE:
Análisis provincial de superficie y producción según épocas de recolección, 2022

Provincias y Comunidades Autónomas	Recolección de 1-I a 31-V		Recolección de 1-VI a 30-IX		Recolección de 1-X a 31-XII	
	Superficie (hectáreas)	Producción (toneladas)	Superficie (hectáreas)	Producción (toneladas)	Superficie (hectáreas)	Producción (toneladas)
A Coruña	120	8.005	161	10.832	5	625
Lugo	1	65	177	13.145	1	54
Ourense	4	210	210	14.419	1	165
Pontevedra	6	395	310	23.032	2	145
GALICIA	**131**	**8.675**	**858**	**61.428**	**9**	**989**
P. DE ASTURIAS	**–**	**–**	**145**	**4.390**	**–**	**–**
CANTABRIA	**2**	**140**	**11**	**745**	**7**	**420**
Alava	1	50	53	1.167	–	–
Guipúzcoa	5	208	67	1.106	4	166
Vizcaya	5	185	147	2.569	5	185
PAÍS VASCO	**11**	**443**	**267**	**4.842**	**9**	**351**
NAVARRA	**–**	**–**	**2.001**	**180.717**	**–**	**–**
LA RIOJA	**–**	**–**	**92**	**7.116**	**–**	**–**
Huesca	–	–	54	4.164	–	–
Teruel	1	35	6	384	3	210
Zaragoza	–	–	527	36.203	22	1.511
ARAGÓN	**1**	**35**	**587**	**40.751**	**25**	**1.721**
Barcelona	40	2.093	227	10.463	30	1.395
Girona	20	771	172	6.059	–	–
Lleida	–	–	135	5.396	21	715
Tarragona	5	182	223	8.172	20	726
CATALUÑA	**65**	**3.046**	**757**	**30.090**	**71**	**2.836**
BALEARES	**114**	**2.521**	**223**	**4.951**	**69**	**1.530**
Avila	–	–	3	226	–	–
Burgos	–	–	3	205	–	–
León	–	–	12	1.216	–	–
Palencia	–	–	2	110	–	–
Salamanca	–	–	3	125	–	–
Segovia	–	–	4	152	–	–
Soria	–	–	–	–	–	–
Valladolid	–	–	7	266	–	–
Zamora	–	–	13	325	–	–
CASTILLA Y LEÓN	**–**	**–**	**47**	**2.625**	**–**	**–**

7.6.27.4. HORTALIZAS DE FRUTO-TOMATE:
Análisis provincial de superficie y producción según épocas de recolección, 2022

Provincias y Comunidades Autónomas	Recolección de 1-I a 31-V		Recolección de 1-VI a 30-IX		Recolección de 1-X a 31-XII	
	Superficie (hectáreas)	Producción (toneladas)	Superficie (hectáreas)	Producción (toneladas)	Superficie (hectáreas)	Producción (toneladas)
MADRID	**2**	**137**	**62**	**4.248**	**7**	**480**
Albacete	–	–	281	22.890	–	–
Ciudad Real	–	–	114	7.860	–	–
Cuenca	–	–	39	838	–	–
Guadalajara	–	–	8	56	–	–
Toledo	–	–	749	56.437	85	5.720
CASTILLA-LA MANCHA	**–**	**–**	**1.191**	**88.081**	**85**	**5.720**
Alicante	48	5.088	148	8.456	190	23.750
Castellón	89	2.785	328	12.035	76	2.295
Valencia	23	1.380	165	7.240	–	–
C. VALENCIANA	**160**	**9.253**	**641**	**27.731**	**266**	**26.045**
R. DE MURCIA	**1.176**	**109.329**	**363**	**25.410**	**824**	**84.404**
Badajoz	–	–	16.118	1.406.974	3	300
Cáceres	–	–	1.660	143.274	3	300
EXTREMADURA	**–**	**–**	**17.778**	**1.550.248**	**6**	**600**
Almería	5.373	470.082	886	77.462	1.946	170.207
Cádiz	344	12.414	1.502	39.524	120	4.518
Córdoba	–	–	88	2.904	–	–
Granada	1.181	116.288	1.455	123.658	886	86.229
Huelva	3	90	66	5.200	3	50
Jaén	–	–	107	4.595	12	480
Málaga	340	23.450	200	14.500	303	18.910
Sevilla	80	7.200	1.520	121.600	80	7.200
ANDALUCÍA	**7.321**	**629.524**	**5.824**	**389.443**	**3.350**	**287.594**
Las Palmas	147	15.796	136	12.558	110	11.864
S.C. de Tenerife	17	1.192	180	11.675	4	250
CANARIAS	**164**	**16.988**	**316**	**24.233**	**114**	**12.114**
ESPAÑA	**9.147**	**780.091**	**31.163**	**2.447.049**	**4.842**	**424.804**

7.6.28.1. HORTALIZAS DE FRUTO-PIMIENTO:
Serie histórica de superficie, rendimiento, producción, precio, valor

Años	Superficie (miles de hectáreas)	Rendimiento (qm/ha)	Producción (miles de toneladas)	Precio medio percibido por los agricultores (euros/100kg)	Valor (miles de euros)
2012	17,4	556	970,3	61,17	593.530,1
2013	18,1	562	1.016,8	69,17	703.328,2
2014	18,5	611	1.130,9	65,12	736.418,0
2015	18,3	604	1.102,5	91,48	1.008.587,0
2016	19,5	602	1.172,6	83,13	974.815,0
2017	20,3	627	1.274,3	78,76	1.003.610,3
2018	20,4	623	1.271,7	80,79	1.027.423,4
2019	21,2	659	1.399,2	82,77	1.158.111,2
2020	21,6	681	1.470,0	83,65	1.229.629,1
2021	22,1	683	1.508,2	89,31	1.346.944,8
2022	22,0	694	1.529,0	105,58	1.614.354,1

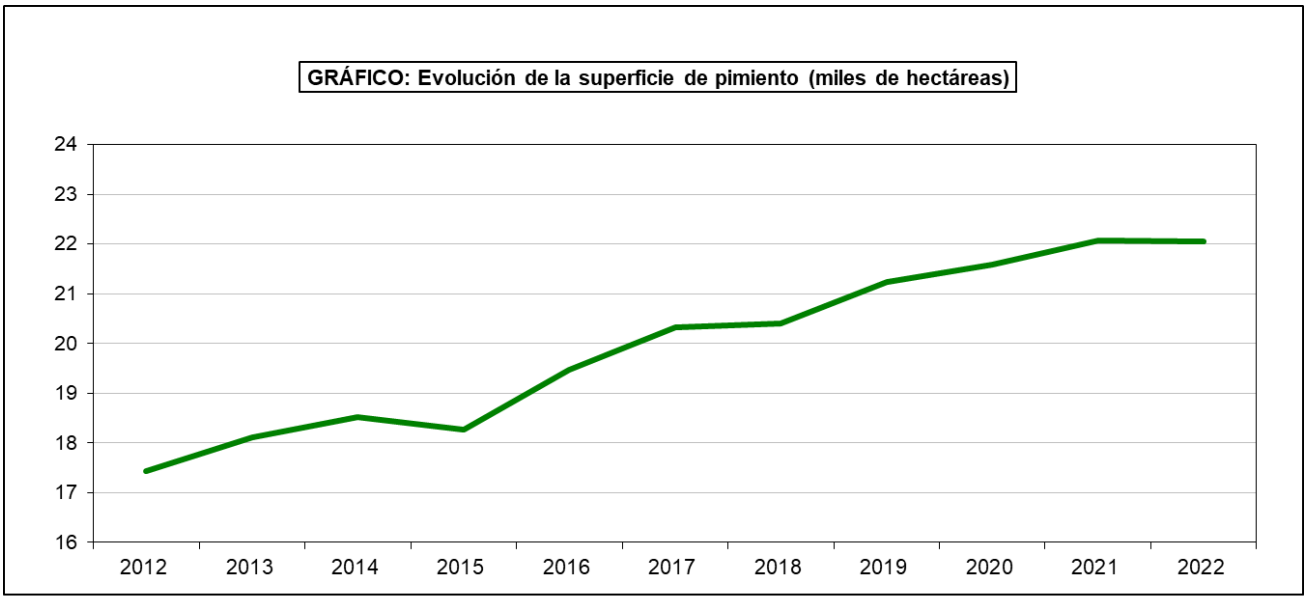
GRÁFICO: Evolución de la superficie de pimiento (miles de hectáreas)
24
23
22
21
20
19
18
17
16
2012
2013
2014
2015
2016
2017
2018
2019
2020
2021
2022

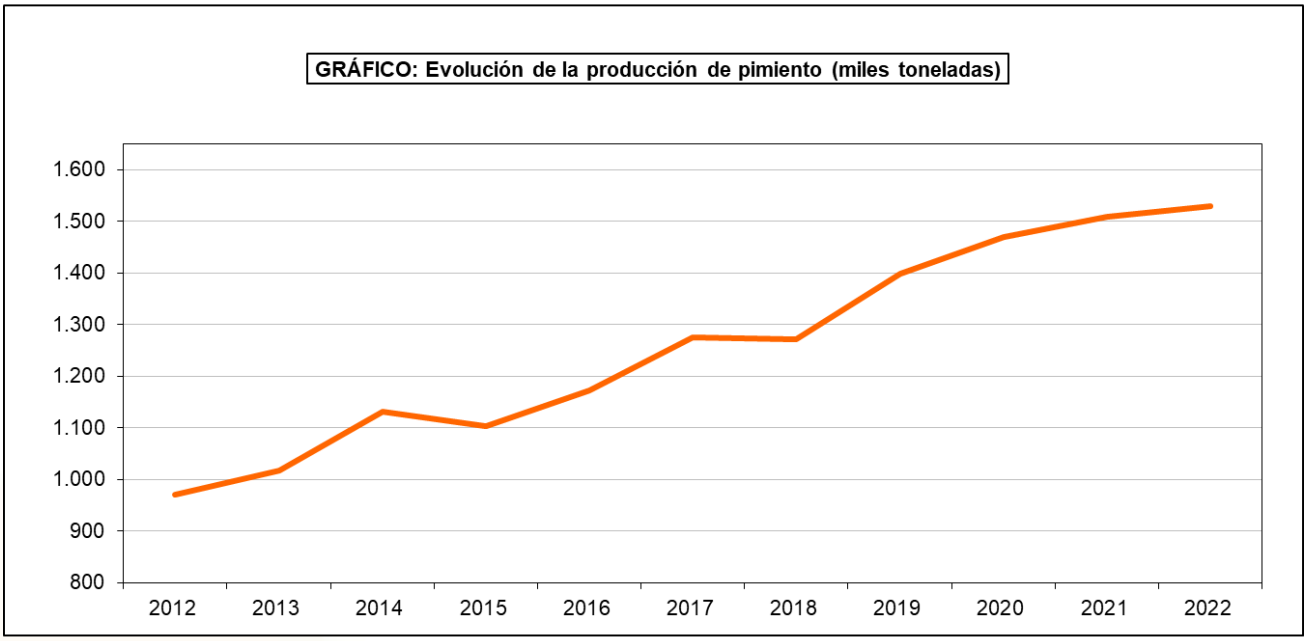
GRÁFICO: Evolución de la producción de pimiento (miles toneladas)
1.600
1.500
1.400
1.300
1.200
1.100
1.000
900
800
2012
2013
2014
2015
2016
2017
2018
2019
2020
2021
2022

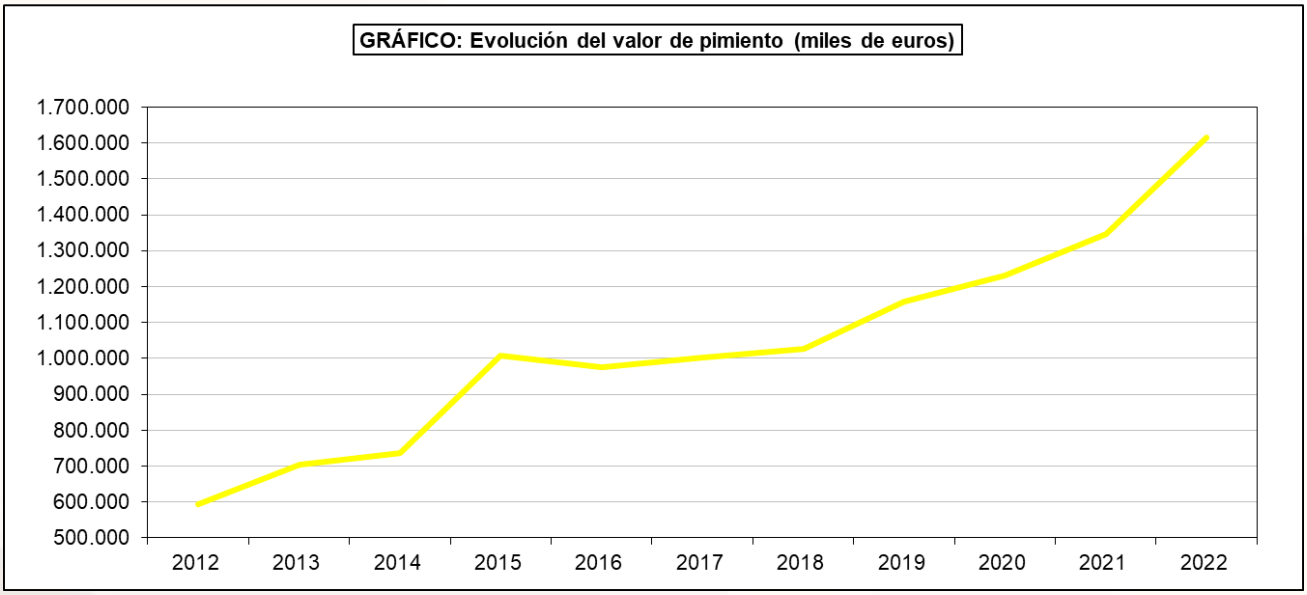
GRÁFICO: Evolución del valor de pimiento (miles de euros)
1.700.000
1.600.000
1.500.000
1.400.000
1.300.000
1.200.000
1.100.000
1.000.000
900.000
800.000
700.000
600.000
500.000
2012
2013
2014
2015
2016
2017
2018
2019
2020
2021
2022

7.6.28.2. HORTALIZAS DE FRUTO-PIMIENTO:
Análisis provincial de superficie, rendimiento y producción, 2022

Provincias y Comunidades Autónomas	Superficie (hectáreas)				Rendimiento (kg/ha)			Producción (toneladas)
	Secano	Regadío		Total	Secano	Regadío		
		Aire libre	Protegido			Aire libre	Protegido	
A Coruña	–	370	–	370	–	73.110	79.590	27.051
Lugo	–	140	–	140	–	78.540	–	10.996
Ourense	–	88	105	193	–	30.750	38.450	6.743
Pontevedra	–	168	178	346	–	36.900	38.875	13.119
GALICIA	**–**	**766**	**283**	**1.049**	**–**	**61.294**	**38.717**	**57.909**
P. DE ASTURIAS	**30**	**35**	**–**	**65**	**8.000**	**16.000**	**–**	**800**
CANTABRIA	**–**	**5**	**–**	**5**	**–**	**11.000**	**–**	**55**
Alava	–	38	6	44	–	14.000	36.000	748
Guipúzcoa	10	20	7	37	7.750	13.000	24.500	509
Vizcaya	46	47	25	118	6.500	11.400	22.000	1.385
PAÍS VASCO	**56**	**105**	**38**	**199**	**6.723**	**12.646**	**24.671**	**2.642**
NAVARRA	**–**	**912**	**18**	**930**	**–**	**39.150**	**42.670**	**36.473**
LA RIOJA	**–**	**235**	**1**	**236**	**–**	**25.000**	**40.000**	**5.915**
Huesca	–	2	–	2	–	21.000	–	42
Teruel	–	–	–	–	–	–	–	–
Zaragoza	1	80	3	84	9.125	26.998	47.000	2.310
ARAGÓN	**1**	**82**	**3**	**86**	**9.125**	**26.852**	**47.000**	**2.352**
Barcelona	–	44	9	53	–	22.003	44.297	1.367
Girona	–	38	3	41	–	22.595	24.167	931
Lleida	–	11	–	11	–	18.245	–	201
Tarragona	–	83	6	89	–	20.002	43.927	1.924
CATALUÑA	**–**	**176**	**18**	**194**	**–**	**20.952**	**40.819**	**4.423**
BALEARES	**–**	**65**	**16**	**81**	**–**	**20.000**	**24.400**	**1.690**
Avila	–	–	1	1	–	–	19.800	20
Burgos	–	2	–	2	–	38.000	–	76
León	–	21	38	59	–	9.875	29.020	1.310
Palencia	–	2	1	3	–	42.500	43.200	128
Salamanca	–	–	–	–	–	–	–	–
Segovia	–	1	–	1	–	14.000	–	14
Soria	–	–	–	–	–	–	–	–
Valladolid	–	4	–	4	–	23.000	–	92
Zamora	–	31	–	31	–	30.000	–	930
CASTILLA Y LEÓN	**–**	**61**	**40**	**101**	**–**	**23.023**	**29.144**	**2.570**

7.6.28.2. HORTALIZAS DE FRUTO-PIMIENTO:
Análisis provincial de superficie, rendimiento y producción, 2022

Provincias y Comunidades Autónomas	Superficie (hectáreas)				Rendimiento (kg/ha)			Producción (toneladas)
	Secano	Regadío		Total	Secano	Regadío		
		Aire libre	Protegido			Aire libre	Protegido	
MADRID	**4**	**27**	**3**	**34**	**16.160**	**44.440**	**52.520**	**1.422**
Albacete	–	594	–	594	–	40.500	–	24.057
Ciudad Real	–	381	–	381	–	38.000	–	14.478
Cuenca	3	13	–	16	3.500	29.000	–	388
Guadalajara	1	11	–	12	6.000	20.000	–	226
Toledo	–	67	–	67	–	45.000	–	3.015
CASTILLA-LA MANCHA	**4**	**1.066**	**–**	**1.070**	**4.125**	**39.538**	**–**	**42.164**
Alicante	–	125	296	421	–	50.000	75.000	28.450
Castellón	–	116	9	125	–	25.004	37.500	3.238
Valencia	–	281	91	372	–	57.174	89.175	24.180
C. VALENCIANA	**–**	**522**	**396**	**918**	**–**	**48.307**	**77.405**	**55.868**
R. DE MURCIA	**–**	**317**	**1.428**	**1.745**	**–**	**75.500**	**121.500**	**197.436**
Badajoz	–	415	14	429	–	36.710	223.430	18.363
Cáceres	–	73	17	90	–	36.000	70.000	3.818
EXTREMADURA	**–**	**488**	**31**	**519**	**–**	**36.604**	**139.291**	**22.181**
Almería	–	9	12.574	12.583	–	32.222	77.907	979.894
Cádiz	–	300	150	450	–	39.360	67.625	21.950
Córdoba	–	26	–	26	5.000	22.000	60.000	572
Granada	2	272	558	832	18.000	37.640	65.806	47.018
Huelva	–	5	–	5	–	20.000	–	100
Jaén	–	61	–	61	–	25.000	–	1.525
Málaga	5	200	213	418	7.500	25.000	65.000	18.883
Sevilla	–	180	10	190	–	40.000	45.000	7.650
ANDALUCÍA	**7**	**1.053**	**13.505**	**14.565**	**10.500**	**34.884**	**77.065**	**1.077.592**
Las Palmas	–	38	87	125	–	37.545	83.827	8.704
S.C. de Tenerife	–	22	104	126	–	30.000	78.750	8.838
CANARIAS	**–**	**60**	**191**	**251**	**–**	**34.779**	**81.063**	**17.542**
ESPAÑA	**102**	**5.975**	**15.971**	**22.048**	**7.650**	**41.548**	**80.146**	**1.529.034**

7.6.29.1. HORTALIZAS DE FRUTO-GUINDILLA:
Análisis provincial de superficie, rendimiento y producción, 2022

Provincias y Comunidades Autónomas	Superficie (hectáreas)				Rendimiento (kg/ha)			Producción (toneladas)
	Secano	Regadío		Total	Secano	Regadío		
		Aire libre	Protegido			Aire libre	Protegido	
A Coruña	–	–	–	–	–	–	–	–
Lugo	–	–	–	–	–	–	–	–
Ourense	–	–	–	–	–	–	–	–
Pontevedra	–	–	–	–	–	–	–	–
GALICIA	**–**	**–**	**–**	**–**	**–**	**–**	**–**	**–**
P. DE ASTURIAS	**–**	**–**	**–**	**–**	**–**	**–**	**–**	**–**
CANTABRIA	**–**	**–**	**–**	**–**	**–**	**–**	**–**	**–**
Alava	–	3	–	3	–	7.000	–	21
Guipúzcoa	9	28	–	37	2.790	6.520	–	208
Vizcaya	7	5	2	14	2.640	8.820	25.200	113
PAÍS VASCO	**16**	**36**	**2**	**54**	**2.724**	**6.879**	**25.200**	**342**
NAVARRA	**–**	**68**	**3**	**71**	**–**	**32.500**	**31.000**	**2.303**
LA RIOJA	**–**	**7**	**–**	**7**	**–**	**10.500**	**–**	**74**
Huesca	–	–	–	–	–	–	–	–
Teruel	–	–	–	–	–	–	–	–
Zaragoza	3	1	–	4	5.300	20.100	–	36
ARAGÓN	**3**	**1**	**–**	**4**	**5.300**	**20.100**	**–**	**36**
Barcelona	–	–	–	–	–	–	–	–
Girona	–	2	–	2	–	16.400	–	33
Lleida	–	–	–	–	–	–	–	–
Tarragona	–	–	–	–	–	–	–	–
CATALUÑA	**–**	**2**	**–**	**2**	**–**	**16.400**	**–**	**33**
BALEARES	**–**	**–**	**–**	**–**	**–**	**–**	**–**	**–**
Avila	–	–	–	–	–	–	–	–
Burgos	–	–	–	–	–	–	–	–
León	–	–	–	–	–	–	–	–
Palencia	–	–	–	–	–	–	–	–
Salamanca	–	–	–	–	–	–	–	–
Segovia	–	–	–	–	–	–	–	–
Soria	–	–	–	–	–	–	–	–
Valladolid	–	–	–	–	–	–	–	–
Zamora	–	–	–	–	–	–	–	–
CASTILLA Y LEÓN	**–**	**–**	**–**	**–**	**–**	**–**	**–**	**–**

7.6.29.1. HORTALIZAS DE FRUTO-GUINDILLA:
Análisis provincial de superficie, rendimiento y producción, 2022

Provincias y Comunidades Autónomas	Superficie (hectáreas)				Rendimiento (kg/ha)			Producción (toneladas)
	Secano	Regadío		Total	Secano	Regadío		
		Aire libre	Protegido			Aire libre	Protegido	
MADRID	**–**	**1**	**–**	**1**	**–**	**19.772**	**–**	**20**
Albacete	–	1	–	1	–	17.000	–	17
Ciudad Real	–	1	–	1	–	18.500	–	19
Cuenca	–	–	–	–	–	–	–	–
Guadalajara	–	–	–	–	–	–	–	–
Toledo	–	–	–	–	–	–	–	–
CASTILLA-LA MANCHA	**–**	**2**	**–**	**2**	**–**	**17.750**	**–**	**36**
Alicante	–	–	–	–	–	–	–	–
Castellón	–	–	–	–	–	–	–	–
Valencia	–	–	–	–	–	–	–	–
C. VALENCIANA	**–**	**–**	**–**	**–**	**–**	**–**	**–**	**–**
R. DE MURCIA	**–**	**–**	**–**	**–**	**–**	**–**	**–**	**–**
Badajoz	–	–	–	–	–	–	–	–
Cáceres	–	2	–	2	–	18.800	–	38
EXTREMADURA	**–**	**2**	**–**	**2**	**–**	**18.800**	**–**	**38**
Almería	–	–	–	–	–	–	–	–
Cádiz	–	–	–	–	–	–	–	–
Córdoba	–	–	–	–	–	–	–	–
Granada	–	42	–	42	–	25.929	–	1.089
Huelva	–	–	–	–	–	–	–	–
Jaén	–	1	–	1	–	15.000	–	15
Málaga	–	–	–	–	–	–	–	–
Sevilla	–	–	–	–	–	–	–	–
ANDALUCÍA	**–**	**43**	**–**	**43**	**–**	**25.675**	**–**	**1.104**
Las Palmas	–	–	–	–	–	–	–	–
S.C. de Tenerife	–	24	1	25	–	10.000	25.000	264
CANARIAS	**–**	**24**	**1**	**25**	**–**	**10.000**	**25.000**	**264**
ESPAÑA	**19**	**186**	**6**	**211**	**3.131**	**21.618**	**28.067**	**4.250**

7.6.30.1. HORTALIZAS DE FRUTO-FRESA Y FRESÓN:
Serie histórica de superficie, rendimiento, producción, precio, valor

Años	Superficie (miles de hectáreas)	Rendimiento (qm/ha)	Producción (miles de toneladas)	Precio medio percibido por los agricultores (euros/100kg)	Valor (miles de euros)
2012	7,6	380	290,8	111,45	324.144,5
2013	8,0	392	312,5	97,42	304.404,4
2014	7,8	375	292,1	91,73	267.944,2
2015	7,3	549	399,2	114,72	457.982,0
2016	6,9	550	377,6	103,72	391.643,0
2017	6,8	529	360,4	112,52	405.540,1
2018	7,0	490	344,7	142,82	492.270,5
2019	7,3	485	352,0	104,95	369.382,0
2020	7,3	371	272,3	108,71	296.066,2
2021	7,2	499	360,6	129,63	467.473,0
2022	7,3	448	325,9	129,07	420.610,7

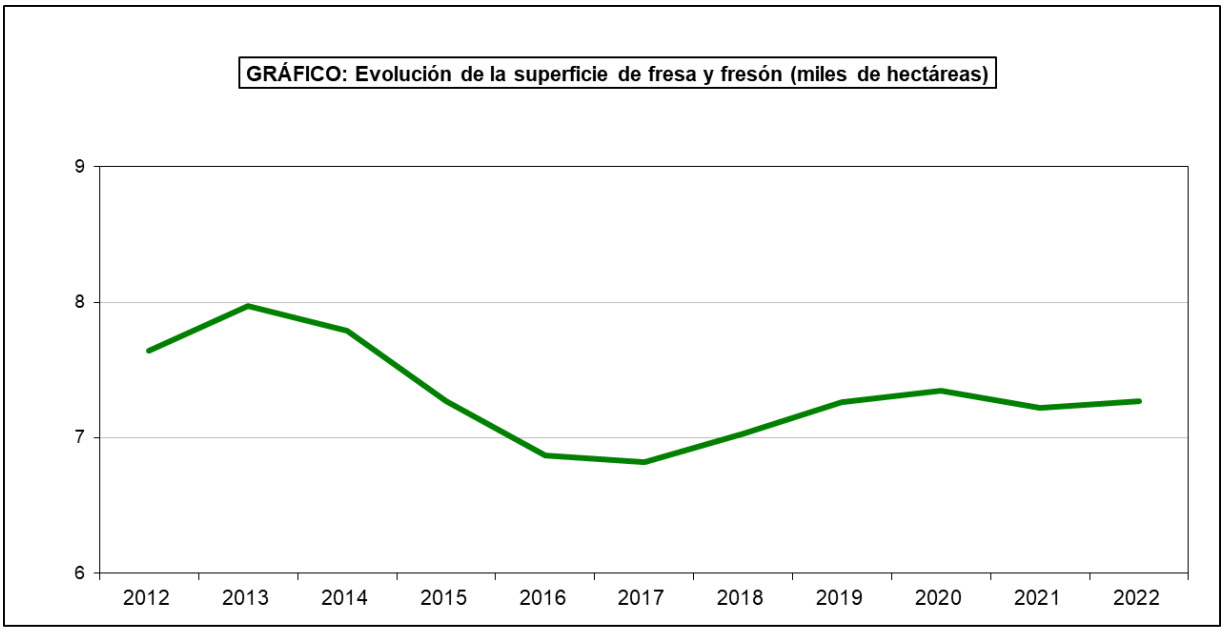
GRÁFICO: Evolución de la superficie de fresa y fresón (miles de hectáreas)
9
8
7
6
2012
2013
2014
2015
2016
2017
2018
2019
2020
2021
2022

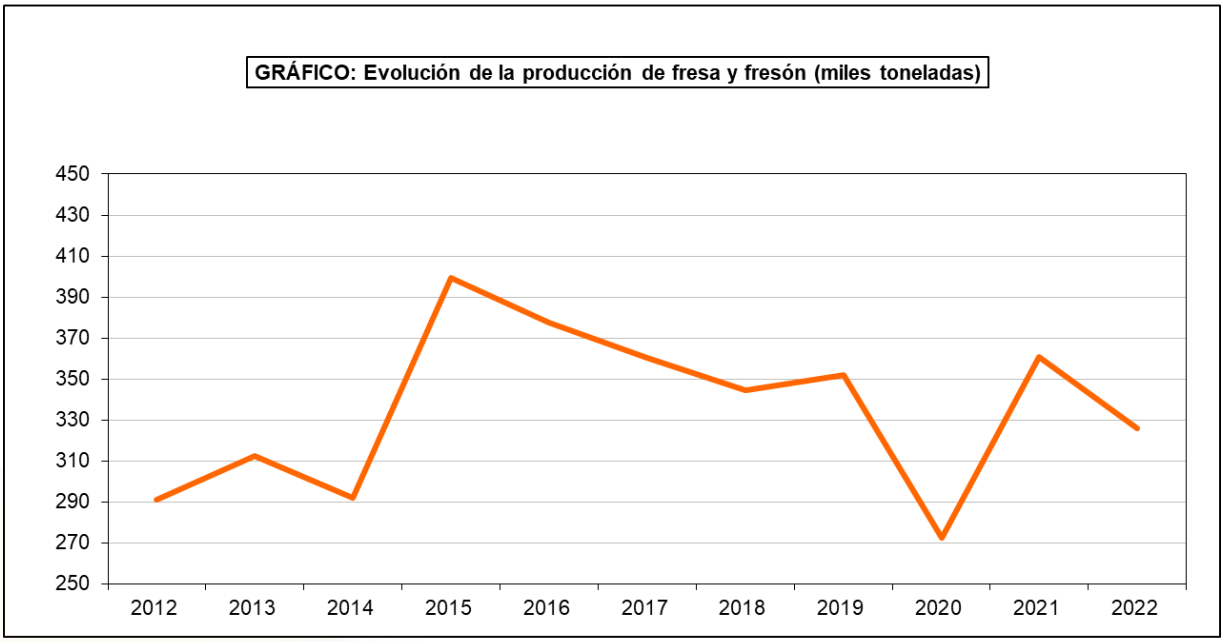
GRÁFICO: Evolución de la producción de fresa y fresón (miles toneladas)
450
430
410
390
370
350
330
310
290
270
250
2012
2013
2014
2015
2016
2017
2018
2019
2020
2021
2022

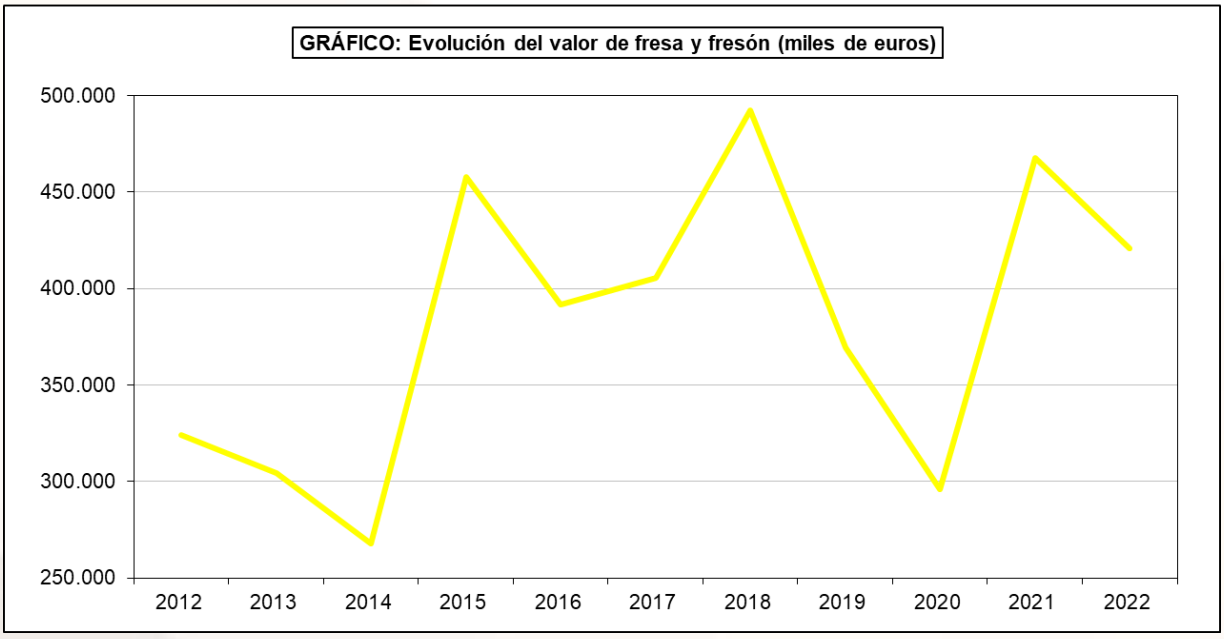
GRÁFICO: Evolución del valor de fresa y fresón (miles de euros)
500.000
450.000
400.000
350.000
300.000
250.000
2012
2013
2014
2015
2016
2017
2018
2019
2020
2021
2022

7.6.30.2. HORTALIZAS DE FRUTO-FRESA Y FRESÓN:
Análisis provincial de superficie, rendimiento y producción, 2022

Provincias y Comunidades Autónomas	Superficie (hectáreas)				Rendimiento (kg/ha)			Producción (toneladas)
	Secano	Regadío		Total	Secano	Regadío		
		Aire libre	Protegido			Aire libre	Protegido	
A Coruña	–	4	10	14	–	28.880	29.990	415
Lugo	26	7	–	33	24.200	25.150	–	805
Ourense	–	11	–	11	–	24.175	–	266
Pontevedra	–	11	–	11	–	25.250	–	278
GALICIA	**26**	**33**	**10**	**69**	**24.200**	**25.310**	**29.990**	**1.764**
P. DE ASTURIAS	**7**	**8**	**–**	**15**	**4.000**	**9.000**	**–**	**100**
CANTABRIA	**–**	**–**	**2**	**2**	**–**	**–**	**33.500**	**67**
Alava	–	2	–	2	–	3.140	–	6
Guipúzcoa	1	–	–	1	4.420	–	–	4
Vizcaya	2	–	–	2	4.500	–	–	9
PAÍS VASCO	**3**	**2**	**–**	**5**	**4.473**	**3.140**	**–**	**19**
NAVARRA	**–**	**–**	**–**	**–**	**–**	**–**	**–**	**–**
LA RIOJA	**–**	**–**	**1**	**1**	**–**	**–**	**11.000**	**11**
Huesca	–	–	9	9	–	–	29.000	261
Teruel	–	–	–	–	–	–	–	–
Zaragoza	–	1	–	1	–	22.000	–	22
ARAGÓN	**–**	**1**	**9**	**10**	**–**	**22.000**	**29.000**	**283**
Barcelona	–	14	24	38	–	22.243	34.967	1.151
Girona	–	2	19	21	–	19.000	34.566	695
Lleida	–	2	1	3	–	9.500	15.000	34
Tarragona	–	–	1	1	–	–	22.000	22
CATALUÑA	**–**	**18**	**45**	**63**	**–**	**20.467**	**34.066**	**1.902**
BALEARES	**–**	**24**	**5**	**29**	**–**	**10.200**	**20.000**	**345**
Avila	–	–	55	55	–	–	27.500	1.513
Burgos	–	–	–	–	–	–	–	–
León	–	–	3	3	–	–	16.000	48
Palencia	–	–	–	–	–	–	–	–
Salamanca	–	11	–	11	–	38.000	–	418
Segovia	–	–	28	28	–	–	22.000	616
Soria	–	–	17	17	–	–	20.000	340
Valladolid	–	–	–	–	–	–	–	–
Zamora	–	–	–	–	–	–	–	–
CASTILLA Y LEÓN	**–**	**11**	**103**	**114**	**–**	**38.000**	**24.432**	**2.935**

7.6.30.2. HORTALIZAS DE FRUTO-FRESA Y FRESÓN:
Análisis provincial de superficie, rendimiento y producción, 2022

Provincias y Comunidades Autónomas	Superficie (hectáreas)				Rendimiento (kg/ha)			Producción (toneladas)
	Secano	Regadío		Total	Secano	Regadío		
		Aire libre	Protegido			Aire libre	Protegido	
MADRID	**–**	**27**	**–**	**27**	**–**	**27.390**	**–**	**740**
Albacete	–	–	–	–	–	–	–	–
Ciudad Real	–	–	–	–	–	–	–	–
Cuenca	–	–	–	–	–	–	–	–
Guadalajara	–	–	–	–	–	–	–	–
Toledo	–	6	–	6	–	15.000	–	90
CASTILLA-LA MANCHA	**–**	**6**	**–**	**6**	**–**	**15.000**	**–**	**90**
Alicante	–	–	–	–	–	–	–	–
Castellón	–	–	–	–	–	–	–	–
Valencia	–	10	6	16	–	22.000	40.700	464
C. VALENCIANA	**–**	**10**	**6**	**16**	**–**	**22.000**	**40.700**	**464**
R. DE MURCIA	**–**	**6**	**–**	**6**	**–**	**–**	**–**	**–**
Badajoz	–	–	1	1	–	–	29.250	29
Cáceres	–	–	3	3	–	–	29.985	90
EXTREMADURA	**–**	**–**	**4**	**4**	**–**	**–**	**29.801**	**119**
Almería	–	1	–	1	–	8.500	–	9
Cádiz	–	10	3	13	–	28.600	34.700	372
Córdoba	–	–	–	–	–	–	–	–
Granada	–	17	1	18	–	8.165	18.000	157
Huelva	–	–	6.777	6.777	–	–	46.268	313.560
Jaén	–	1	–	1	–	2.500	–	3
Málaga	1	–	7	8	4.000	–	11.000	81
Sevilla	–	–	10	10	–	–	38.500	385
ANDALUCÍA	**1**	**29**	**6.798**	**6.828**	**4.000**	**15.028**	**46.211**	**314.567**
Las Palmas	–	8	20	28	–	25.000	44.774	1.099
S.C. de Tenerife	–	27	20	47	–	25.000	35.500	1.373
CANARIAS	**–**	**35**	**40**	**75**	**–**	**25.000**	**40.137**	**2.472**
ESPAÑA	**37**	**210**	**7.023**	**7.270**	**18.233**	**20.605**	**45.693**	**325.878**

7.6.31.1. HORTALIZAS DE FLOR-ALCACHOFA:
Serie histórica de superficie, rendimiento, producción, precio, valor

Años	Superficie (miles de hectáreas)	Rendimiento (qm/ha)	Producción (miles de toneladas)	Precio medio percibido por los agricultores (euros/100kg)	Valor (miles de euros)
2012	15,6	125	195,3	59,97	117.146,6
2013	15,4	130	199,9	44,91	89.795,3
2014	15,7	136	213,3	47,48	101.254,9
2015	15,0	136	204,1	65,11	132.897,0
2016	16,0	141	225,6	66,03	148.974,0
2017	16,4	136	223,2	66,71	148.863,4
2018	15,6	134	208,5	68,97	143.776,9
2019	14,5	138	199,9	67,46	134.882,2
2020	13,8	143	197,0	68,70	135.315,0
2021	14,8	145	214,6	76,61	164.370,6
2022	14,5	138	200,1	70,13	140.307,7

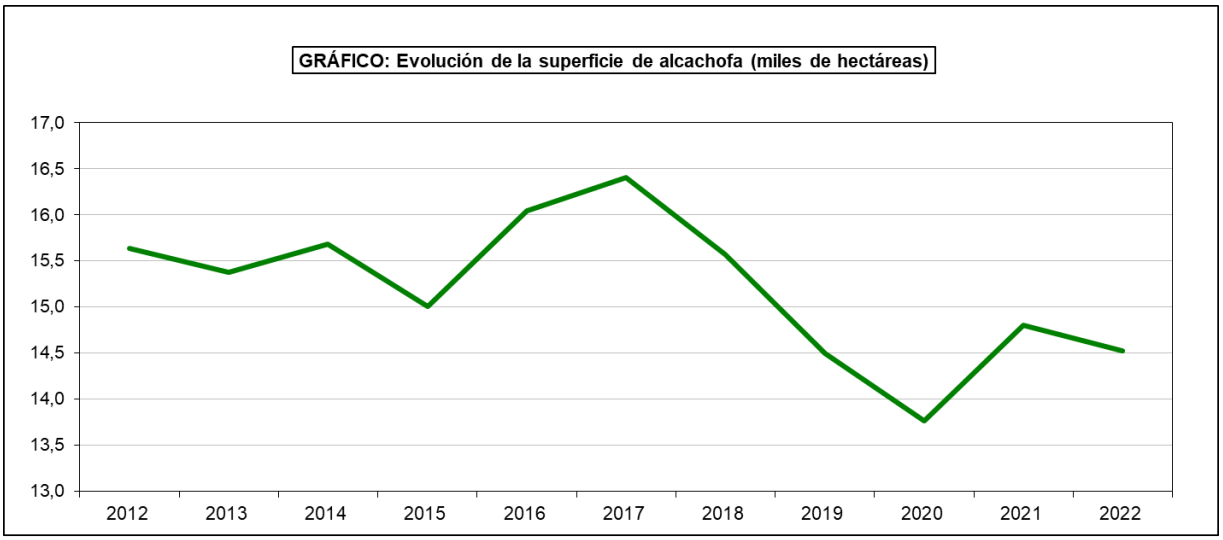
GRÁFICO: Evolución de la superficie de alcachofa (miles de hectáreas)
17,0
16,5
16,0
15,5
15,0
14,5
14,0
13,5
13,0
2012
2013
2014
2015
2016
2017
2018
2019
2020
2021
2022

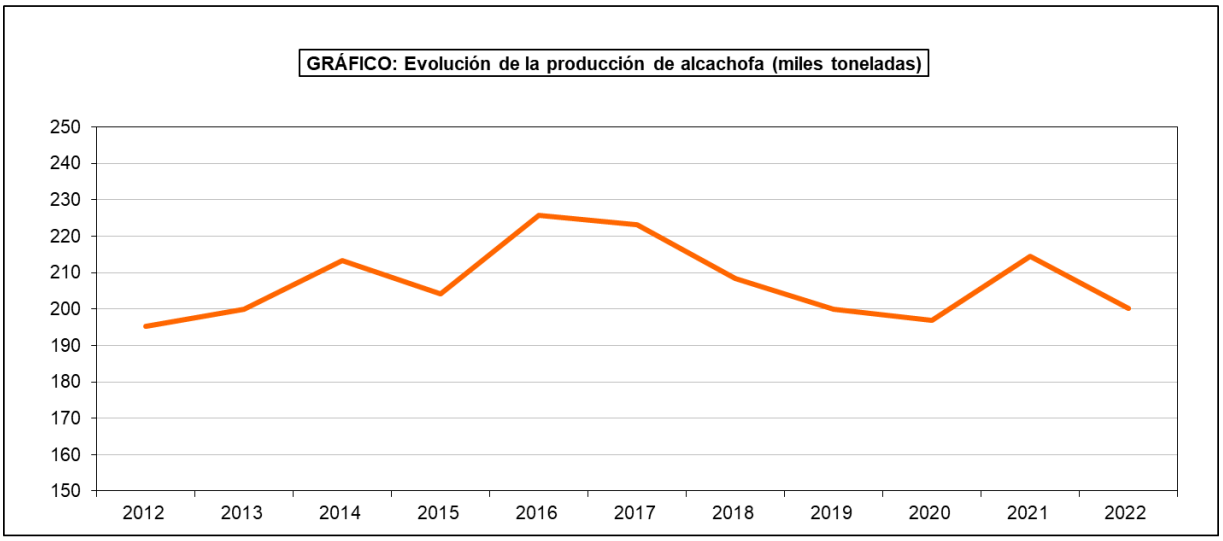
GRÁFICO: Evolución de la producción de alcachofa (miles toneladas)
250
240
230
220
210
200
190
180
170
160
150
2012
2013
2014
2015
2016
2017
2018
2019
2020
2021
2022

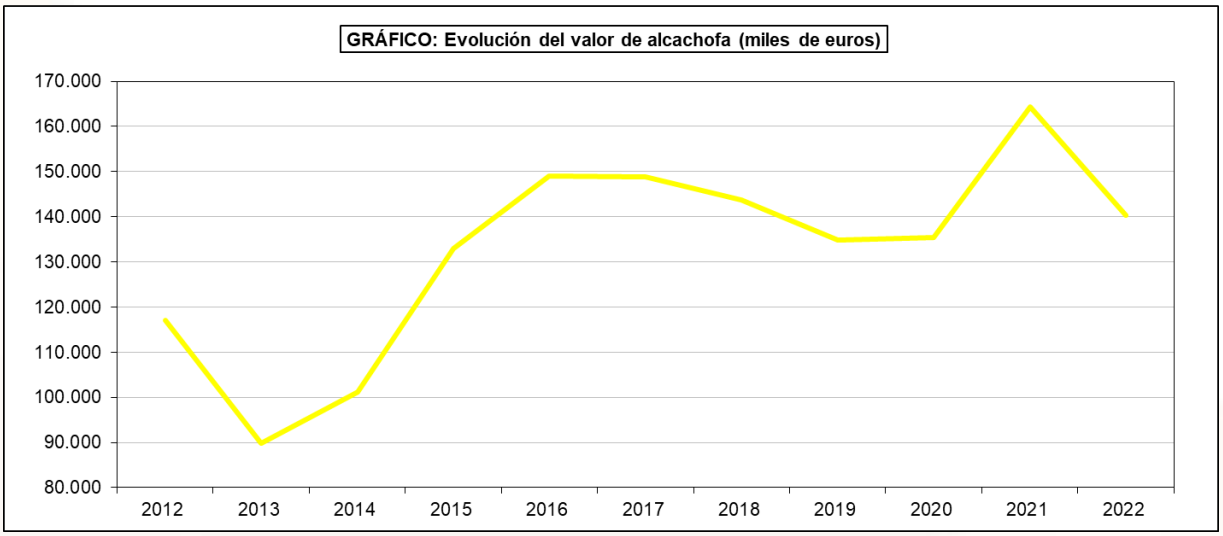
GRÁFICO: Evolución del valor de alcachofa (miles de euros)
170.000
160.000
150.000
140.000
130.000
120.000
110.000
100.000
90.000
80.000
2012
2013
2014
2015
2016
2017
2018
2019
2020
2021
2022

7.6.31.2. HORTALIZAS DE FLOR-ALCACHOFA:
Análisis provincial de superficie, rendimiento y producción, 2022

Provincias y Comunidades Autónomas	Superficie (hectáreas)				Rendimiento (kg/ha)			Producción (toneladas)
	Secano	Regadío		Total	Secano	Regadío		
		Aire libre	Protegido			Aire libre	Protegido	
A Coruña	–	–	–	–	–	–	–	–
Lugo	–	–	–	–	–	–	–	–
Ourense	–	–	–	–	–	–	–	–
Pontevedra	–	–	–	–	–	–	–	–
GALICIA	**–**	**–**	**–**	**–**	**–**	**–**	**–**	**–**
P. DE ASTURIAS	**–**	**–**	**–**	**–**	**–**	**–**	**–**	**–**
CANTABRIA	**–**	**–**	**–**	**–**	**–**	**–**	**–**	**–**
Alava	–	1	–	1	–	11.000	–	11
Guipúzcoa	–	–	–	–	–	–	–	–
Vizcaya	–	–	–	–	–	–	–	–
PAÍS VASCO	**–**	**1**	**–**	**1**	**–**	**11.000**	**–**	**11**
NAVARRA	**–**	**985**	**–**	**985**	**–**	**9.600**	**–**	**9.456**
LA RIOJA	**–**	**164**	**–**	**164**	**–**	**13.000**	**–**	**2.132**
Huesca	–	1	–	1	–	14.000	–	14
Teruel	–	–	–	–	–	–	–	–
Zaragoza	–	21	–	21	–	8.667	–	182
ARAGÓN	**–**	**22**	**–**	**22**	**–**	**8.909**	**–**	**196**
Barcelona	–	386	–	386	–	13.489	–	5.207
Girona	–	19	–	19	–	12.158	–	231
Lleida	–	9	–	9	–	15.489	–	139
Tarragona	–	400	–	400	–	13.615	–	5.446
CATALUÑA	**–**	**814**	**–**	**814**	**–**	**13.542**	**–**	**11.023**
BALEARES	**–**	**83**	**–**	**83**	**–**	**12.200**	**–**	**1.013**
Avila	–	–	–	–	–	–	–	–
Burgos	–	–	–	–	–	–	–	–
León	–	–	–	–	–	–	–	–
Palencia	–	–	–	–	–	–	–	–
Salamanca	–	–	–	–	–	–	–	–
Segovia	–	–	–	–	–	–	–	–
Soria	–	25	–	25	–	4.500	–	113
Valladolid	–	–	–	–	–	–	–	–
Zamora	–	–	–	–	–	–	–	–
CASTILLA Y LEÓN	**–**	**25**	**–**	**25**	**–**	**4.500**	**–**	**113**

7.6.31.2. HORTALIZAS DE FLOR-ALCACHOFA:
Análisis provincial de superficie, rendimiento y producción, 2022

Provincias y Comunidades Autónomas	Superficie (hectáreas)				Rendimiento (kg/ha)			Producción (toneladas)
	Secano	Regadío		Total	Secano	Regadío		
		Aire libre	Protegido			Aire libre	Protegido	
MADRID	**–**	**12**	**7**	**19**	**–**	**12.000**	**11.050**	**221**
Albacete	–	110	–	110	–	15.000	–	1.650
Ciudad Real	–	–	–	–	–	–	–	–
Cuenca	1	–	–	1	2.000	–	–	2
Guadalajara	–	1	–	1	–	10.000	–	10
Toledo	–	3	–	3	–	8.000	–	24
CASTILLA-LA MANCHA	**1**	**114**	**–**	**115**	**2.000**	**14.772**	**–**	**1.686**
Alicante	–	2.651	–	2.651	–	14.517	–	38.485
Castellón	–	1.175	–	1.175	–	14.650	–	17.214
Valencia	–	1.027	–	1.027	–	18.825	–	19.333
C. VALENCIANA	**–**	**4.853**	**–**	**4.853**	**–**	**15.461**	**–**	**75.032**
R. DE MURCIA	**–**	**5.946**	**–**	**5.946**	**–**	**13.200**	**–**	**78.487**
Badajoz	–	1	–	1	–	13.600	–	14
Cáceres	–	–	–	–	–	–	–	–
EXTREMADURA	**–**	**1**	**–**	**1**	**–**	**13.600**	**–**	**14**
Almería	–	302	–	302	–	12.199	–	3.684
Cádiz	15	182	–	197	1.000	16.625	–	3.040
Córdoba	–	16	–	16	4.000	13.000	–	208
Granada	–	321	–	321	–	11.672	–	3.747
Huelva	–	8	–	8	–	15.000	–	120
Jaén	1	19	–	20	4.800	15.000	–	290
Málaga	19	284	–	303	4.500	17.000	–	4.914
Sevilla	–	320	–	320	–	14.500	–	4.640
ANDALUCÍA	**35**	**1.452**	**–**	**1.487**	**3.009**	**14.144**	**–**	**20.643**
Las Palmas	–	2	–	2	–	11.667	–	18
S.C. de Tenerife	8	1	–	9	2.000	10.000	–	23
CANARIAS	**8**	**3**	**–**	**11**	**2.000**	**11.111**	**–**	**41**
ESPAÑA	**44**	**14.475**	**7**	**14.526**	**2.802**	**13.808**	**11.050**	**200.068**

7.6.32.1. HORTALIZAS DE FLOR-COLIFLOR:
Serie histórica de superficie, rendimiento, producción, precio, precio, valor

Años	Superficie (miles de hectáreas)	Rendimiento (qm/ha)	Producción (miles de toneladas)	Precio medio percibido por los agricultores (euros/100kg)	Valor (miles de euros)
2012	6,6	221	145,3	41,37	60.097,4
2013	6,4	229	146,7	51,25	75.196,1
2014	6,6	229	151,7	38,41	58.249,1
2015	6,7	238	158,3	37,87	59.963,0
2016	7,0	230	161,4	48,60	78.452,0
2017	6,5	228	147,3	49,34	72.692,6
2018	6,9	237	163,9	46,81	76.706,6
2019	8,0	236	189,6	50,31	95.406,9
2020	9,1	238	216,4	53,74	116.287,4
2021	8,7	230	199,3	59,95	119.498,9
2022	7,7	234	180,5	56,16	101.344,7

(*) A partir del 2009 los datos excluyen al Brocoli.

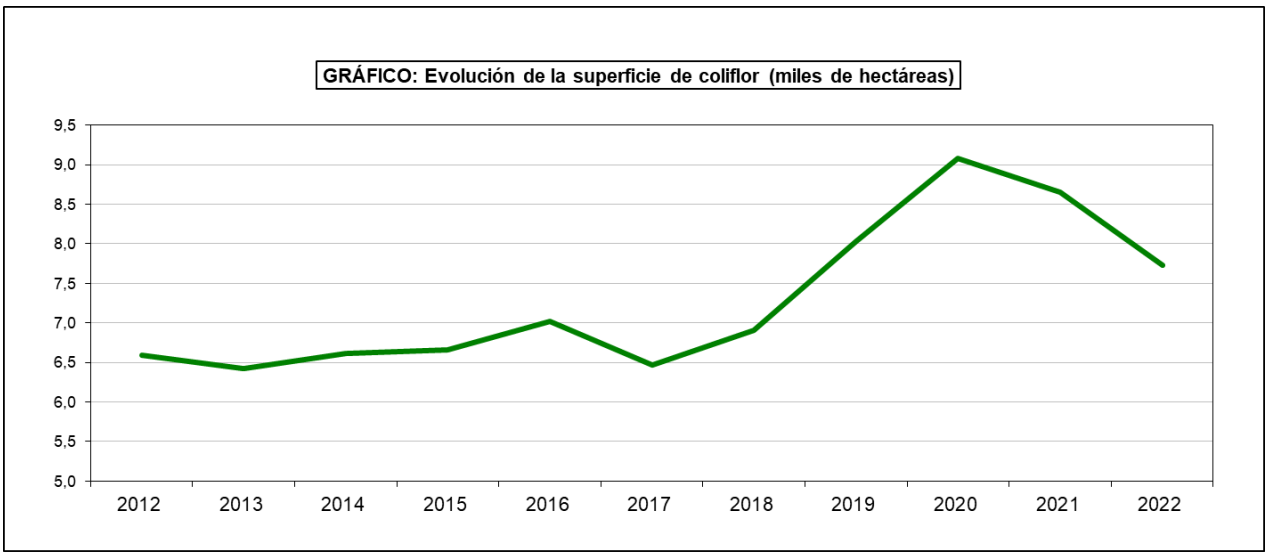
GRÁFICO: Evolución de la superficie de coliflor (miles de hectáreas)
9,5
9,0
8,5
8,0
7,5
7,0
6,5
6,0
5,5
5,0
2012
2013
2014
2015
2016
2017
2018
2019
2020
2021
2022

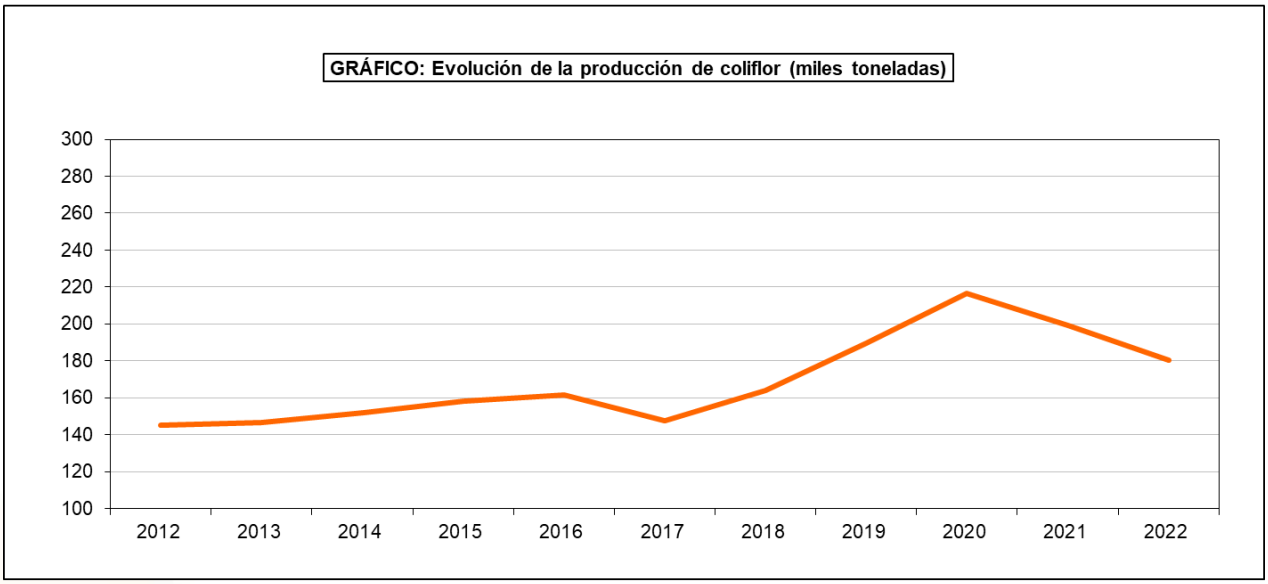
GRÁFICO: Evolución de la producción de coliflor (miles toneladas)
300
280
260
240
220
200
180
160
140
120
100
2012
2013
2014
2015
2016
2017
2018
2019
2020
2021
2022

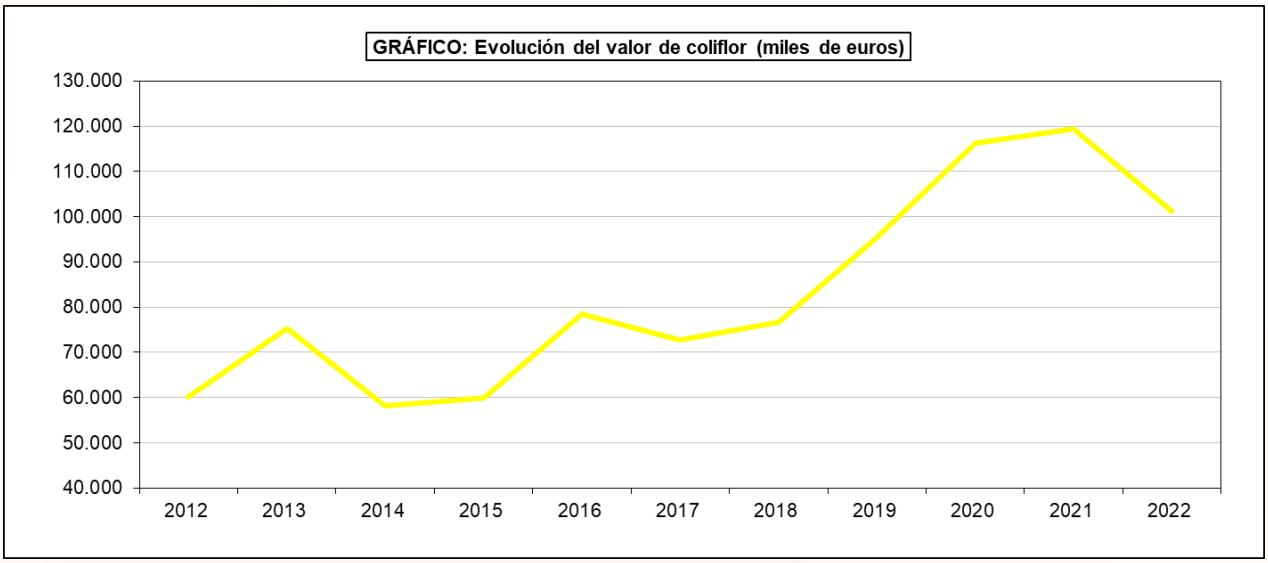
GRÁFICO: Evolución del valor de coliflor (miles de euros)
130.000
120.000
110.000
100.000
90.000
80.000
70.000
60.000
50.000
40.000
2012
2013
2014
2015
2016
2017
2018
2019
2020
2021
2022

7.6.32.2. HORTALIZAS DE FLOR-COLIFLOR:
Análisis provincial de superficie, rendimiento y producción, 2022

Provincias y Comunidades Autónomas	Superficie (hectáreas)				Rendimiento (kg/ha)			Producción (toneladas)
	Secano	Regadío		Total	Secano	Regadío		
		Aire libre	Protegido			Aire libre	Protegido	
A Coruña	28	2	–	30	20.710	36.200	–	652
Lugo	6	–	–	6	24.630	–	–	148
Ourense	5	3	–	8	–	21.315	33.775	64
Pontevedra	33	2	–	35	11.275	37.950	–	448
GALICIA	**72**	**7**	**–**	**79**	**15.274**	**30.321**	**–**	**1.312**
P. DE ASTURIAS	**1**	**–**	**–**	**1**	**15.000**	**–**	**–**	**15**
CANTABRIA	**1**	**–**	**–**	**1**	**19.000**	**–**	**–**	**19**
Alava	–	8	–	8	–	25.500	–	204
Guipúzcoa	15	–	–	15	13.000	–	–	195
Vizcaya	6	7	–	13	13.680	22.100	–	237
PAÍS VASCO	**21**	**15**	**–**	**36**	**13.194**	**23.913**	**–**	**636**
NAVARRA	**–**	**1.251**	**–**	**1.251**	**–**	**19.825**	**–**	**24.801**
LA RIOJA	**–**	**370**	**–**	**370**	**–**	**18.000**	**–**	**6.660**
Huesca	–	11	–	11	–	21.500	–	237
Teruel	–	–	–	–	–	–	–	–
Zaragoza	–	238	–	238	12.745	21.000	–	4.998
ARAGÓN	**–**	**249**	**–**	**249**	**–**	**21.022**	**–**	**5.235**
Barcelona	–	35	–	35	–	22.107	–	774
Girona	–	31	–	31	–	21.248	–	659
Lleida	–	17	–	17	–	19.394	–	330
Tarragona	–	370	–	370	–	19.541	–	7.230
CATALUÑA	**–**	**453**	**–**	**453**	**–**	**19.851**	**–**	**8.993**
BALEARES	**–**	**22**	**–**	**22**	**–**	**20.500**	**–**	**451**
Avila	–	–	–	–	–	–	–	–
Burgos	–	12	–	12	–	25.000	–	300
León	–	9	–	9	–	28.000	–	252
Palencia	–	–	–	–	–	–	–	–
Salamanca	–	–	–	–	–	–	–	–
Segovia	–	2	–	2	–	30.000	–	60
Soria	–	10	–	10	–	12.000	–	120
Valladolid	–	6	–	6	–	20.000	–	120
Zamora	–	–	–	–	–	–	–	–
CASTILLA Y LEÓN	**–**	**39**	**–**	**39**	**–**	**21.846**	**–**	**852**

7.6.32.2. HORTALIZAS DE FLOR-COLIFLOR:
Análisis provincial de superficie, rendimiento y producción, 2022

Provincias y Comunidades Autónomas	Superficie (hectáreas)				Rendimiento (kg/ha)			Producción (toneladas)
	Secano	Regadío		Total	Secano	Regadío		
		Aire libre	Protegido			Aire libre	Protegido	
MADRID	**–**	**10**	**–**	**10**	**–**	**15.730**	**–**	**157**
Albacete	–	176	–	176	–	21.000	–	3.696
Ciudad Real	–	40	–	40	–	29.000	–	1.160
Cuenca	5	4	–	9	5.000	25.000	–	125
Guadalajara	–	–	–	–	–	–	–	–
Toledo	–	51	–	51	–	23.000	–	1.173
CASTILLA-LA MANCHA	**5**	**271**	**–**	**276**	**5.000**	**22.616**	**–**	**6.154**
Alicante	–	547	–	547	–	25.000	–	13.675
Castellón	4	297	–	301	10.000	25.000	–	7.465
Valencia	–	616	–	616	–	27.341	–	16.842
C. VALENCIANA	**4**	**1.460**	**–**	**1.464**	**10.000**	**25.988**	**–**	**37.982**
R. DE MURCIA	**–**	**1.467**	**–**	**1.467**	**–**	**26.990**	**–**	**39.594**
Badajoz	–	60	–	60	–	19.180	–	1.151
Cáceres	–	–	–	–	–	–	–	–
EXTREMADURA	**–**	**60**	**–**	**60**	**–**	**19.180**	**–**	**1.151**
Almería	–	685	–	685	–	24.223	–	16.593
Cádiz	–	194	–	194	–	22.000	–	4.268
Córdoba	–	1	–	1	–	24.000	–	24
Granada	1	500	–	501	24.000	25.215	–	12.638
Huelva	–	2	–	2	–	22.000	–	44
Jaén	–	8	–	8	–	18.050	–	144
Málaga	11	104	–	115	3.000	24.000	–	2.529
Sevilla	–	150	–	150	–	19.500	–	2.925
ANDALUCÍA	**12**	**1.644**	**–**	**1.656**	**4.750**	**23.784**	**–**	**39.165**
Las Palmas	–	86	–	86	–	22.360	–	1.916
S.C. de Tenerife	–	205	1	206	–	26.000	35.000	5.364
CANARIAS	**–**	**291**	**1**	**292**	**–**	**24.924**	**35.000**	**7.280**
ESPAÑA	**116**	**7.609**	**1**	**7.726**	**13.214**	**23.510**	**35.000**	**180.457**

7.6.32.3. HORTALIZAS DE FLOR-BROCOLI:
Análisis provincial de superficie, rendimiento y producción, 2022

Provincias y Comunidades Autónomas	Superficie (hectáreas)				Rendimiento (kg/ha)			Producción (toneladas)
	Secano	Regadío		Total	Secano	Regadío		
		Aire libre	Protegido			Aire libre	Protegido	
A Coruña	2	–	–	2	20.600	–	–	41
Lugo	–	–	–	–	–	–	–	–
Ourense	–	–	–	–	–	–	–	–
Pontevedra	–	–	–	–	–	–	–	–
GALICIA	**2**	**–**	**–**	**2**	**20.600**	**–**	**–**	**41**
P. DE ASTURIAS	**1**	**–**	**–**	**1**	**15.000**	**–**	**–**	**15**
CANTABRIA	**–**	**–**	**–**	**–**	**–**	**–**	**–**	**–**
Alava	–	27	–	27	–	10.000	–	270
Guipúzcoa	–	–	–	–	–	–	–	–
Vizcaya	–	–	–	–	–	–	–	–
PAÍS VASCO	**–**	**27**	**–**	**27**	**–**	**10.000**	**–**	**270**
NAVARRA	**–**	**5.503**	**–**	**5.503**	**–**	**12.750**	**–**	**70.163**
LA RIOJA	**–**	**231**	**–**	**231**	**–**	**13.500**	**–**	**3.119**
Huesca	–	16	–	16	–	15.000	–	240
Teruel	–	–	–	–	–	–	–	–
Zaragoza	19	1.275	–	1.294	11.475	18.500	–	23.805
ARAGÓN	**19**	**1.291**	**–**	**1.310**	**11.475**	**18.457**	**–**	**24.045**
Barcelona	–	31	–	31	–	21.355	–	662
Girona	–	8	–	8	–	21.225	–	170
Lleida	–	7	–	7	–	23.000	–	161
Tarragona	–	66	–	66	–	20.000	–	1.320
CATALUÑA	**–**	**112**	**–**	**112**	**–**	**20.650**	**–**	**2.313**
BALEARES	**–**	**4**	**–**	**4**	**–**	**18.000**	**–**	**72**
Avila	–	–	–	–	–	–	–	–
Burgos	–	21	–	21	–	18.000	–	378
León	–	14	–	14	–	15.000	–	210
Palencia	–	–	–	–	–	–	–	–
Salamanca	–	–	–	–	–	–	–	–
Segovia	–	–	–	–	–	–	–	–
Soria	–	31	–	31	–	12.000	–	372
Valladolid	–	–	–	–	–	–	–	–
Zamora	–	–	–	–	–	–	–	–
CASTILLA Y LEÓN	**–**	**66**	**–**	**66**	**–**	**14.545**	**–**	**960**

7.6.32.3. HORTALIZAS DE FLOR-BROCOLI:
Análisis provincial de superficie, rendimiento y producción, 2022

Provincias y Comunidades Autónomas	Superficie (hectáreas)				Rendimiento (kg/ha)			Producción (toneladas)
	Secano	Regadío		Total	Secano	Regadío		
		Aire libre	Protegido			Aire libre	Protegido	
MADRID	**–**	**2**	**–**	**2**	**–**	**13.200**	**–**	**26**
Albacete	–	1.723	–	1.723	–	15.233	–	26.247
Ciudad Real	–	72	–	72	–	11.700	–	842
Cuenca	–	–	–	–	–	–	–	–
Guadalajara	–	–	–	–	–	–	–	–
Toledo	–	2	–	2	–	10.000	–	20
CASTILLA-LA MANCHA	**–**	**1.797**	**–**	**1.797**	**–**	**15.086**	**–**	**27.109**
Alicante	–	2.945	–	2.945	–	21.425	–	63.097
Castellón	–	209	–	209	–	21.000	–	4.389
Valencia	–	44	–	44	–	30.000	–	1.320
C. VALENCIANA	**–**	**3.198**	**–**	**3.198**	**–**	**21.515**	**–**	**68.806**
R. DE MURCIA	**–**	**13.030**	**–**	**13.030**	**–**	**15.530**	**–**	**202.356**
Badajoz	–	3.200	–	3.200	–	12.960	–	41.472
Cáceres	–	70	–	70	–	12.950	–	907
EXTREMADURA	**–**	**3.270**	**–**	**3.270**	**–**	**12.960**	**–**	**42.379**
Almería	–	656	–	656	–	18.776	–	12.317
Cádiz	–	390	–	390	–	19.800	–	7.722
Córdoba	–	–	–	–	–	–	–	–
Granada	2	1.379	–	1.381	15.000	20.599	–	28.436
Huelva	–	65	–	65	–	15.000	–	975
Jaén	–	–	–	–	–	–	–	–
Málaga	–	18	–	18	–	20.000	–	360
Sevilla	–	130	–	130	–	21.500	–	2.795
ANDALUCÍA	**2**	**2.638**	**–**	**2.640**	**15.000**	**19.930**	**–**	**52.605**
Las Palmas	–	4	–	4	–	19.000	–	80
S.C. de Tenerife	–	58	–	58	–	20.000	–	1.168
CANARIAS	**–**	**62**	**–**	**62**	**–**	**19.935**	**–**	**1.248**
ESPAÑA	**24**	**31.231**	**–**	**31.255**	**12.676**	**15.856**	**–**	**495.527**

7.6.33.1. HORTALIZAS DE RAÍCES Y BULBOS-AJO:
Serie histórica de superficie, rendimiento, producción, precio, valor

Años	Superficie (miles de ha)	Rendimiento (qm/ha)	Producción (miles de t)	Precio medio percibido por los agricultores (euros/100kg)	Valor (miles de euros)
2012	17,5	88	154,4	134,16	207.093,4
2013	20,2	93	188,8	117,39	221.679,3
2014	21,0	85	177,4	93,83	166.479,8
2015	20,0	89	178,4	135,69	242.093,0
2016	24,3	86	209,8	201,30	422.317,0
2017	26,6	103	274,7	148,92	409.101,1
2018	28,4	96	273,5	146,54	400.751,7
2019	27,3	99	271,4	149,13	404.668,7
2020	27,9	96	269,1	140,38	377.754,2
2021	29,8	106	315,7	116,60	368.133,0
2022	29,8	95	281,9	124,90	352.098,1

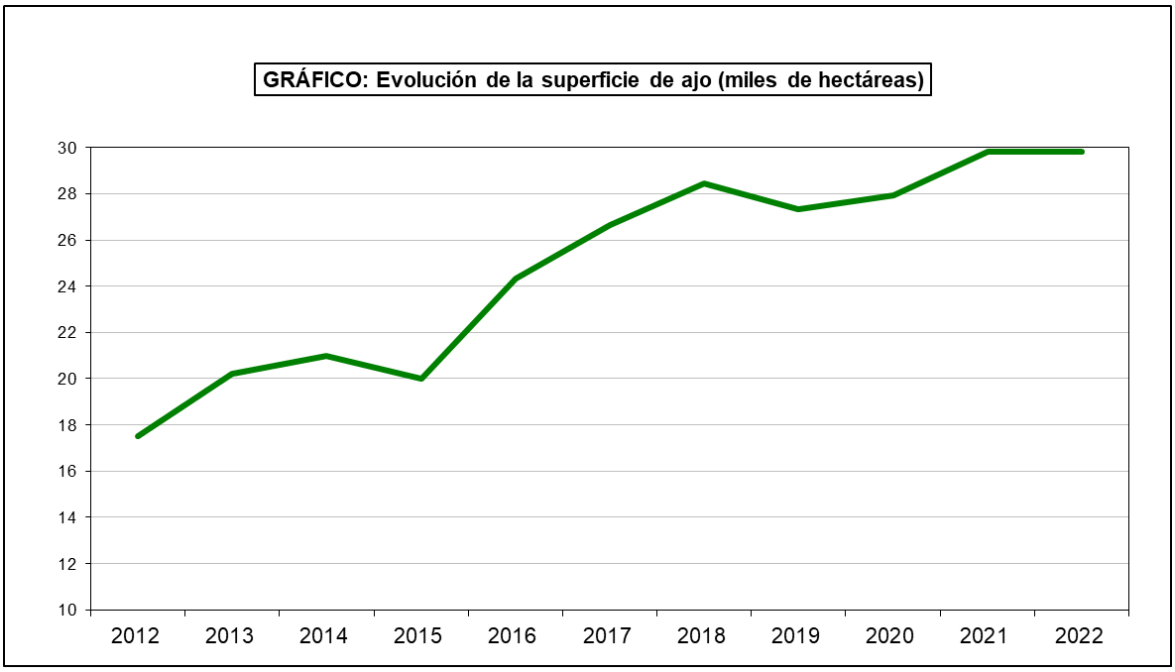
GRÁFICO: Evolución de la superficie de ajo (miles de hectáreas)
30
28
26
24
22
20
18
16
14
12
10
2012
2013
2014
2015
2016
2017
2018
2019
2020
2021
2022

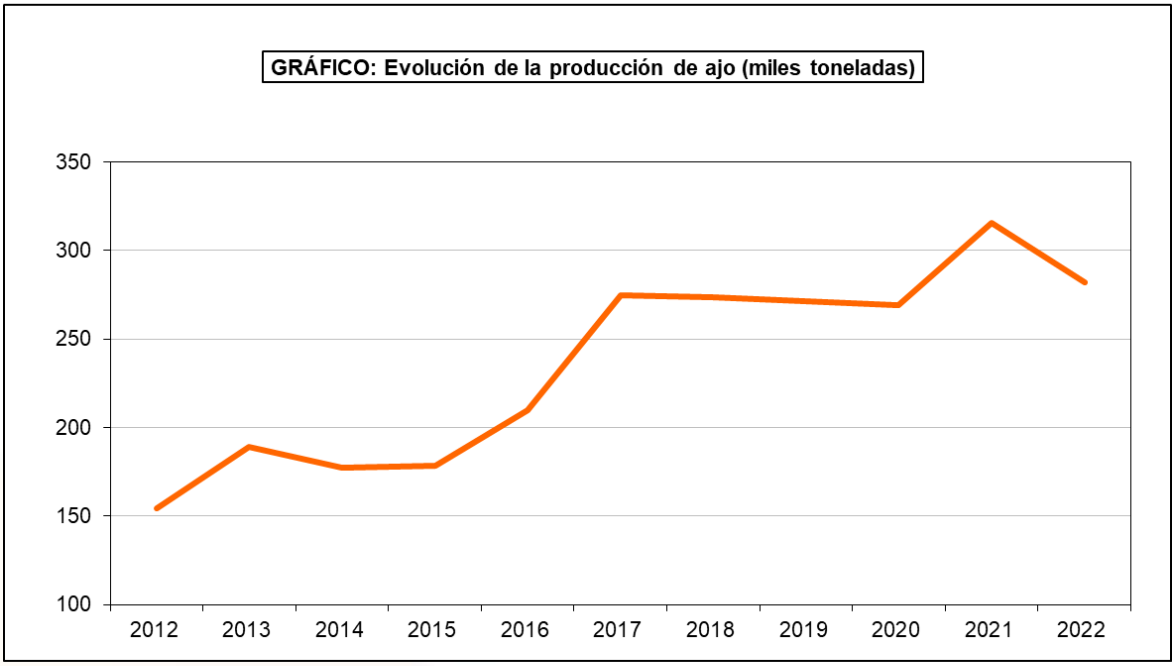
GRÁFICO: Evolución de la producción de ajo (miles toneladas)
350
300
250
200
150
100
2012
2013
2014
2015
2016
2017
2018
2019
2020
2021
2022

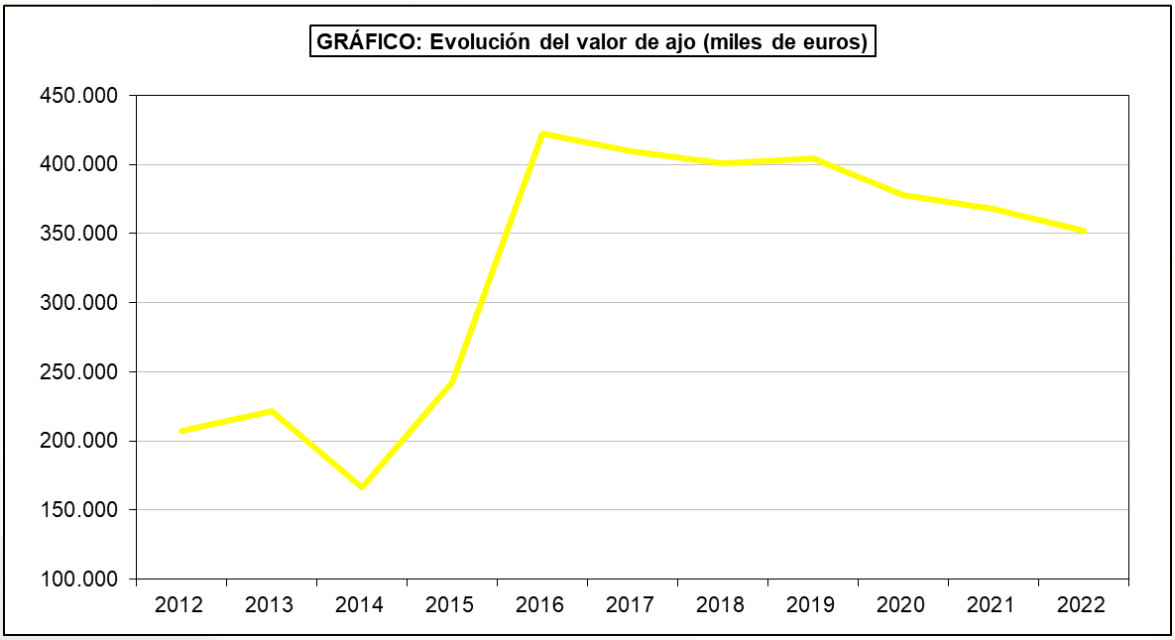
GRÁFICO: Evolución del valor de ajo (miles de euros)
450.000
400.000
350.000
300.000
250.000
200.000
150.000
100.000
2012
2013
2014
2015
2016
2017
2018
2019
2020
2021
2022

7.6.33.2. HORTALIZAS DE RAÍCES Y BULBOS-AJO:
Análisis provincial de superficie, rendimiento y producción, 2022

Provincias y Comunidades Autónomas	Superficie (hectáreas)				Rendimiento (kg/ha)			Producción (toneladas)
	Secano	Regadío		Total	Secano	Regadío		
		Aire libre	Protegido			Aire libre	Protegido	
A Coruña	2	5	–	7	–	3.150	4.175	27
Lugo	3	2	–	5	3.125	–	–	9
Ourense	7	10	–	17	5.320	5.390	–	91
Pontevedra	3	4	–	7	4.280	4.820	–	32
GALICIA	**15**	**21**	**–**	**36**	**3.964**	**4.235**	**–**	**159**
P. DE ASTURIAS	**–**	**–**	**–**	**–**	**–**	**–**	**–**	**–**
CANTABRIA	**–**	**–**	**–**	**–**	**–**	**–**	**–**	**–**
Alava	–	8	–	8	–	8.000	–	64
Guipúzcoa	11	–	–	11	6.600	–	–	73
Vizcaya	16	6	–	22	5.300	11.040	–	151
PAÍS VASCO	**27**	**14**	**–**	**41**	**5.830**	**9.303**	**–**	**288**
NAVARRA	**–**	**9**	**–**	**9**	**–**	**9.500**	**–**	**86**
LA RIOJA	**–**	**8**	**–**	**8**	**–**	**7.500**	**–**	**60**
Huesca	–	–	–	–	–	–	–	–
Teruel	–	–	–	–	–	–	–	–
Zaragoza	1	39	–	40	7.500	14.577	–	576
ARAGÓN	**1**	**39**	**–**	**40**	**7.500**	**14.577**	**–**	**576**
Barcelona	–	14	–	14	–	11.971	–	168
Girona	–	27	–	27	–	16.119	–	435
Lleida	–	4	–	4	–	7.450	–	30
Tarragona	–	17	–	17	–	10.000	–	170
CATALUÑA	**–**	**62**	**–**	**62**	**–**	**12.945**	**–**	**803**
BALEARES	**2**	**24**	**–**	**26**	**1.000**	**7.100**	**–**	**172**
Avila	–	28	–	28	–	14.500	–	406
Burgos	8	48	–	56	3.500	8.000	–	412
León	–	9	–	9	–	10.550	–	95
Palencia	1	10	–	11	8.650	12.000	–	129
Salamanca	–	22	–	22	–	10.000	–	220
Segovia	–	365	–	365	–	11.000	–	4.015
Soria	–	–	–	–	–	–	–	–
Valladolid	–	1.203	–	1.203	–	8.500	–	10.226
Zamora	113	165	–	278	5.000	12.000	–	2.545
CASTILLA Y LEÓN	**122**	**1.850**	**–**	**1.972**	**4.932**	**9.430**	**–**	**18.048**

7.6.33.2. HORTALIZAS DE RAÍCES Y BULBOS-AJO:
Análisis provincial de superficie, rendimiento y producción, 2022

Provincias y Comunidades Autónomas	Superficie (hectáreas)				Rendimiento (kg/ha)			Producción (toneladas)
	Secano	Regadío		Total	Secano	Regadío		
		Aire libre	Protegido			Aire libre	Protegido	
MADRID	**28**	**1.051**	**1**	**1.080**	**3.680**	**13.285**	**11.960**	**14.078**
Albacete	–	10.100	–	10.100	–	10.300	–	104.030
Ciudad Real	–	6.331	–	6.331	–	7.000	–	44.317
Cuenca	1.359	2.676	–	4.035	2.800	9.200	–	28.424
Guadalajara	2	15	–	17	1.500	9.000	–	138
Toledo	24	520	–	544	1.825	8.000	–	4.204
CASTILLA-LA MANCHA	**1.385**	**19.642**	**–**	**21.027**	**2.781**	**9.025**	**–**	**181.113**
Alicante	–	59	–	59	–	8.000	–	472
Castellón	–	–	–	–	–	–	–	–
Valencia	–	–	–	–	–	–	–	–
C. VALENCIANA	**–**	**59**	**–**	**59**	**–**	**8.000**	**–**	**472**
R. DE MURCIA	**–**	**157**	**–**	**157**	**–**	**8.990**	**–**	**1.411**
Badajoz	–	472	–	472	–	12.300	–	5.806
Cáceres	–	–	–	–	–	–	–	–
EXTREMADURA	**–**	**472**	**–**	**472**	**–**	**12.300**	**–**	**5.806**
Almería	–	40	–	40	–	9.800	–	392
Cádiz	16	62	–	78	7.300	15.140	–	1.056
Córdoba	–	1.570	–	1.570	4.000	9.715	–	15.250
Granada	27	1.242	–	1.269	4.907	15.154	–	18.954
Huelva	–	1	–	1	–	10.000	–	10
Jaén	2	359	–	361	10.000	13.000	–	4.687
Málaga	43	621	–	664	4.500	12.000	–	7.646
Sevilla	–	750	–	750	–	13.500	–	10.125
ANDALUCÍA	**88**	**4.645**	**–**	**4.733**	**5.259**	**12.413**	**–**	**58.120**
Las Palmas	–	19	–	19	–	9.293	–	178
S.C. de Tenerife	2	59	–	61	2.000	9.000	–	534
CANARIAS	**2**	**78**	**–**	**80**	**2.000**	**9.071**	**–**	**712**
ESPAÑA	**1.670**	**28.131**	**1**	**29.802**	**3.144**	**9.834**	**11.960**	**281.904**

7.6.34.1. HORTALIZAS DE RAÍCES Y BULBOS-CEBOLLA:
Serie histórica de superficie, rendimiento, producción, precio, valor

Años	Superficie (miles de hectáreas)	Rendimiento (qm/ha)	Producción (miles de toneladas)	Precio medio percibido por los agricultores (euros/100kg)	Valor (miles de euros)
2012	22,9	512	1.169,7	20,13	235.464,8
2013	22,0	552	1.214,5	26,26	318.928,0
2014	25,0	546	1.364,1	18,05	246.223,1
2015	23,5	524	1.229,8	25,55	314.225,0
2016	25,0	554	1.384,1	19,40	268.515,0
2017	24,8	525	1.299,5	19,68	255.748,3
2018	23,8	535	1.272,9	23,04	293.282,6
2019	25,9	557	1.443,2	26,92	388.505,9
2020	24,6	528	1.299,7	21,33	277.230,9
2021	26,2	554	1.453,4	20,45	297.223,4
2022	23,1	529	1.222,6	32,28	394.656,6

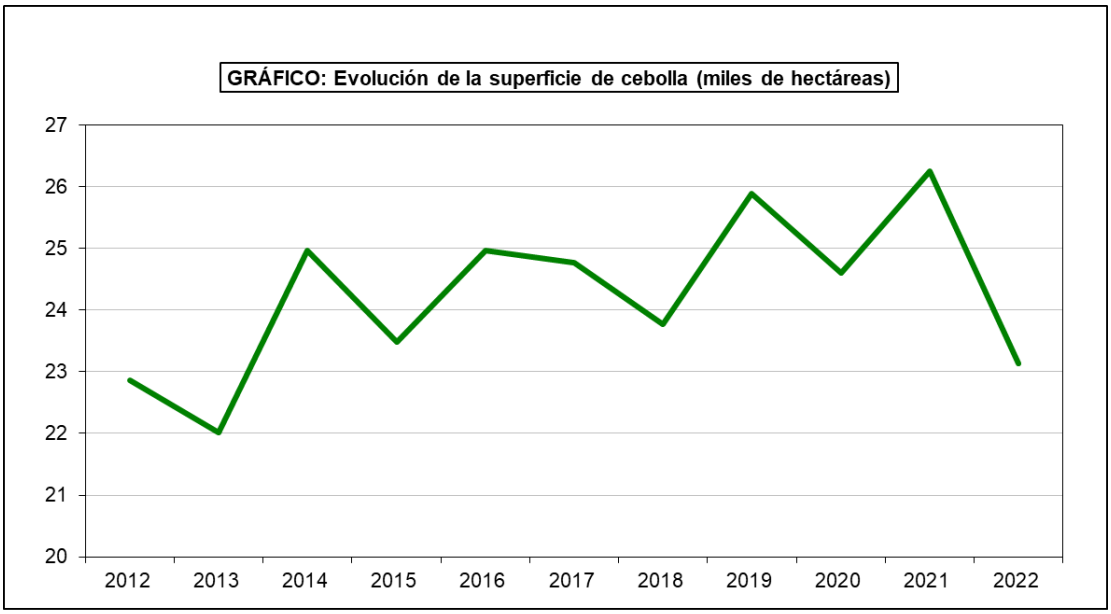
GRÁFICO: Evolución de la superficie de cebolla (miles de hectáreas)
27
26
25
24
23
22
21
20
2012
2013
2014
2015
2016
2017
2018
2019
2020
2021
2022

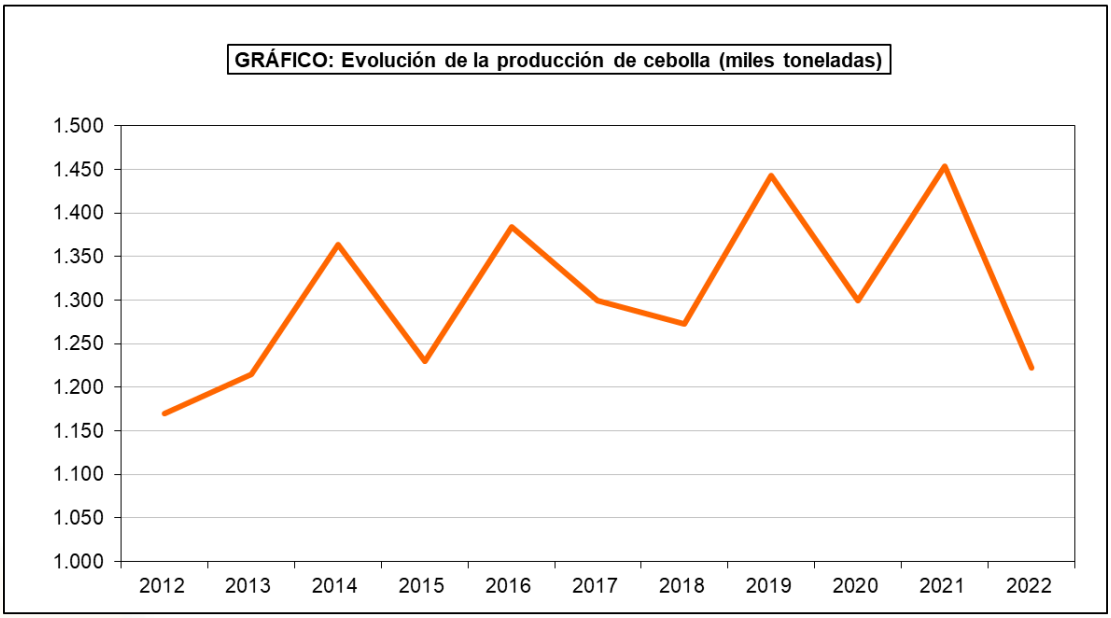
GRÁFICO: Evolución de la producción de cebolla (miles toneladas)
1.500
1.450
1.400
1.350
1.300
1.250
1.200
1.150
1.100
1.050
1.000
2012
2013
2014
2015
2016
2017
2018
2019
2020
2021
2022

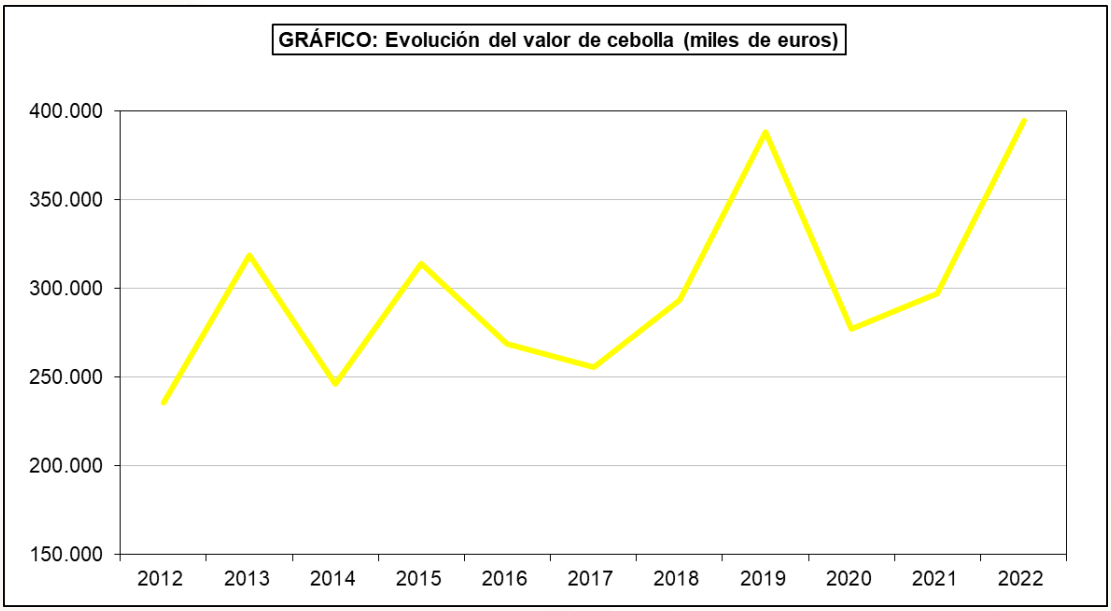
GRÁFICO: Evolución del valor de cebolla (miles de euros)
400.000
350.000
300.000
250.000
200.000
150.000
2012
2013
2014
2015
2016
2017
2018
2019
2020
2021
2022

7.6.34.2. HORTALIZAS DE RAÍCES Y BULBOS-CEBOLLA:
Serie histórica de superficie y producción según variedades

Años	Cebolla babosa		Cebolla medio grano o Liria		Cebolla grano o valenciana		Otras cebollas	
	Superficie (miles de hectáreas)	Producción (miles de toneladas)	Superficie (miles de hectáreas)	Producción (miles de toneladas)	Superficie (miles de hectáreas)	Producción (miles de toneladas)	Superficie (miles de hectáreas)	Producción (miles de toneladas)
2012	3,2	140,3	1,3	70,8	10,2	582,3	8,2	376,3
2013	4,6	233,9	1,7	99,6	7,4	468,8	8,3	412,3
2014	5,0	263,2	2,4	128,9	9,3	613,8	8,3	358,9
2015	5,0	260,2	2,5	132,6	8,1	486,5	7,8	350,5
2016	5,4	267,0	2,7	140,2	8,2	541,1	8,7	435,8
2017	4,1	259,0	3,9	153,1	9,3	484,2	7,5	403,3
2018	3,6	177,0	4,0	201,5	9,0	569,7	7,1	321,9
2019	4,5	221,2	4,8	302,4	8,7	553,6	7,9	366,0
2020	4,7	200,4	4,0	217,7	8,7	537,7	7,3	343,9
2021	3,9	199,2	5,3	250,2	8,4	566,8	8,8	437,2
2022	4,3	195,8	4,0	227,1	7,0	440,4	7,8	359,3

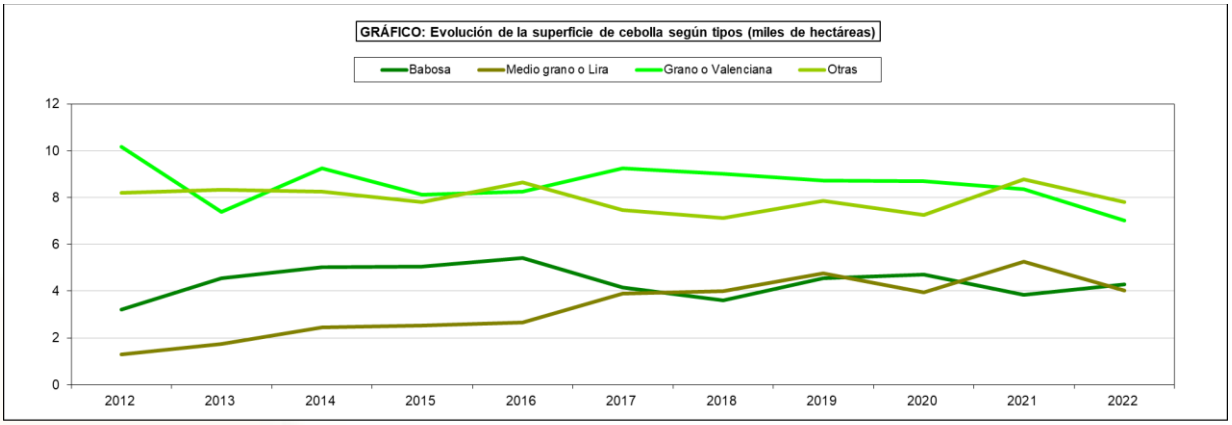

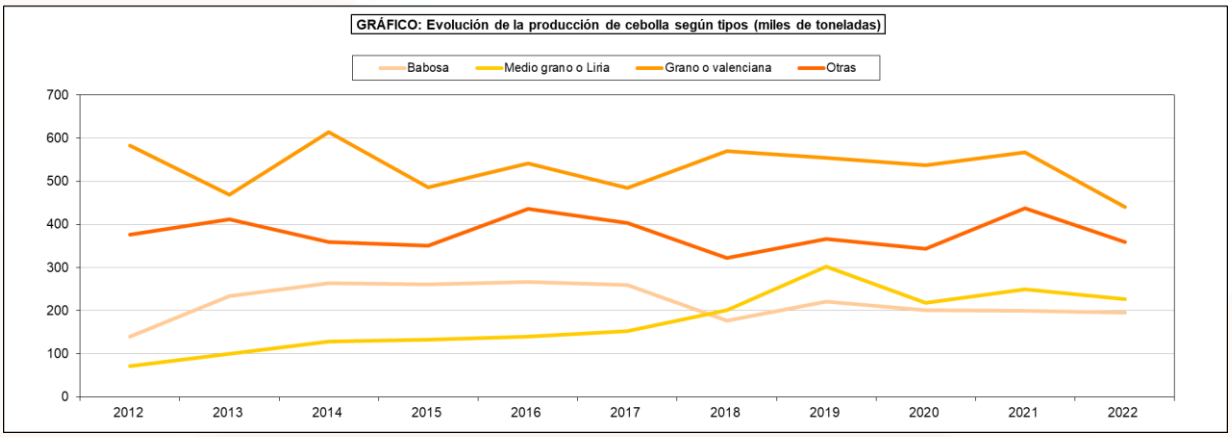

7.6.34.3. HORTALIZAS DE RAÍCES Y BULBOS-CEBOLLA:
Análisis provincial de superficie, rendimiento y producción, 2022

Provincias y Comunidades Autónomas	Superficie (hectáreas)				Rendimiento (kg/ha)			Producción (toneladas)
	Secano	Regadío		Total	Secano	Regadío		
		Aire libre	Protegido			Aire libre	Protegido	
A Coruña	–	359	–	359	–	22.840	–	8.200
Lugo	–	194	–	194	–	23.510	–	4.561
Ourense	–	337	–	337	–	32.450	–	10.936
Pontevedra	–	321	–	321	–	28.100	–	9.020
GALICIA	**–**	**1.211**	**–**	**1.211**	**–**	**27.016**	**–**	**32.717**
P. DE ASTURIAS	**110**	**27**	**–**	**137**	**12.000**	**25.000**	**–**	**1.995**
CANTABRIA	**2**	**–**	**–**	**2**	**13.000**	**–**	**–**	**26**
Alava	–	18	–	18	–	24.400	–	439
Guipúzcoa	14	6	–	20	15.500	23.100	–	356
Vizcaya	25	14	–	39	11.350	25.900	–	646
PAÍS VASCO	**39**	**38**	**–**	**77**	**12.840**	**24.747**	**–**	**1.441**
NAVARRA	**–**	**295**	**–**	**295**	**–**	**76.066**	**–**	**22.439**
LA RIOJA	**–**	**38**	**–**	**38**	**–**	**46.000**	**–**	**1.748**
Huesca	–	373	–	373	–	53.000	–	19.769
Teruel	17	63	–	80	8.250	57.300	–	3.750
Zaragoza	4	1.331	–	1.335	10.500	54.000	–	71.916
ARAGÓN	**21**	**1.767**	**–**	**1.788**	**8.679**	**53.907**	**–**	**95.435**
Barcelona	12	276	–	288	6.800	31.063	–	8.655
Girona	–	157	–	157	–	33.820	–	5.310
Lleida	–	448	–	448	–	39.089	–	17.512
Tarragona	–	440	–	440	–	7.850	–	3.454
CATALUÑA	**12**	**1.321**	**–**	**1.333**	**6.800**	**26.381**	**–**	**34.931**
BALEARES	**–**	**132**	**–**	**132**	**–**	**26.150**	**–**	**3.452**
Avila	–	317	–	317	–	41.172	–	13.051
Burgos	–	215	–	215	–	68.526	–	14.733
León	–	26	–	26	–	27.192	–	707
Palencia	–	68	–	68	–	45.800	–	3.114
Salamanca	–	87	–	87	–	35.207	–	3.063
Segovia	–	121	–	121	–	40.000	–	4.840
Soria	–	89	–	89	–	40.000	–	3.560
Valladolid	–	632	–	632	–	49.203	–	31.096
Zamora	–	212	–	212	–	43.278	–	9.175
CASTILLA Y LEÓN	**–**	**1.767**	**–**	**1.767**	**–**	**47.165**	**–**	**83.339**

7.6.34.3. HORTALIZAS DE RAÍCES Y BULBOS-CEBOLLA:
Análisis provincial de superficie, rendimiento y producción, 2022

Provincias y Comunidades Autónomas	Superficie (hectáreas)				Rendimiento (kg/ha)			Producción (toneladas)
	Secano	Regadío		Total	Secano	Regadío		
		Aire libre	Protegido			Aire libre	Protegido	
MADRID	**32**	**1.031**	**–**	**1.063**	**20.320**	**55.880**	**–**	**58.263**
Albacete	–	3.500	–	3.500	–	75.397	–	263.890
Ciudad Real	–	3.895	–	3.895	–	60.250	–	234.674
Cuenca	100	991	–	1.091	16.500	68.500	–	69.534
Guadalajara	15	45	–	60	10.000	40.000	–	1.950
Toledo	–	509	–	509	–	69.735	–	35.495
CASTILLA-LA MANCHA	**115**	**8.940**	**–**	**9.055**	**15.652**	**67.533**	**–**	**605.543**
Alicante	–	457	–	457	–	42.460	–	19.404
Castellón	33	173	–	206	7.609	25.618	–	4.683
Valencia	–	1.121	–	1.121	–	52.179	–	58.493
C. VALENCIANA	**33**	**1.751**	**–**	**1.784**	**7.609**	**47.018**	**–**	**82.580**
R. DE MURCIA	**–**	**780**	**–**	**780**	**–**	**51.308**	**–**	**40.020**
Badajoz	–	52	–	52	–	36.846	–	1.916
Cáceres	–	8	–	8	–	40.000	–	320
EXTREMADURA	**–**	**60**	**–**	**60**	**–**	**37.267**	**–**	**2.236**
Almería	–	503	–	503	–	43.141	–	21.700
Cádiz	47	185	–	232	8.550	44.800	–	8.689
Córdoba	–	556	–	556	5.000	37.000	–	20.572
Granada	–	186	–	186	–	29.871	–	5.556
Huelva	–	10	–	10	–	25.000	–	250
Jaén	–	216	–	216	–	39.000	–	8.424
Málaga	8	547	–	555	8.000	45.000	–	24.679
Sevilla	–	1.060	–	1.060	–	55.000	–	58.300
ANDALUCÍA	**55**	**3.263**	**–**	**3.318**	**8.470**	**45.267**	**–**	**148.170**
Las Palmas	2	102	4	108	12.000	27.000	31.000	2.903
S.C. de Tenerife	2	175	3	180	6.000	30.000	35.000	5.366
CANARIAS	**4**	**277**	**7**	**288**	**9.000**	**28.895**	**32.714**	**8.269**
ESPAÑA	**423**	**22.698**	**7**	**23.128**	**12.562**	**53.620**	**32.714**	**1.222.604**

7.6.34.4. HORTALIZAS DE RAÍCES Y BULBOS-CEBOLLA:
Análisis provincial de superficie y producción según variedades, 2022

Provincias y Comunidades Autónomas	Cebolla babosa		Cebolla medio grano o Liria		Cebolla grano o valenciana		Otras cebollas	
	Superficie (hectáreas)	Producción (toneladas)	Superficie (hectáreas)	Producción (toneladas)	Superficie (hectáreas)	Producción (toneladas)	Superficie (hectáreas)	Producción (toneladas)
A Coruña	–	–	–	–	–	–	359	8.200
Lugo	–	–	–	–	–	–	194	4.561
Ourense	–	–	–	–	–	–	337	10.936
Pontevedra	–	–	–	–	–	–	321	9.020
GALICIA	**–**	**–**	**–**	**–**	**–**	**–**	**1.211**	**32.717**
P. DE ASTURIAS	**–**	**–**	**–**	**–**	**–**	**–**	**137**	**1.995**
CANTABRIA	**–**	**–**	**–**	**–**	**–**	**–**	**2**	**26**
Alava	–	–	–	–	–	–	18	439
Guipúzcoa	–	–	–	–	20	356	–	–
Vizcaya	–	–	–	–	–	–	39	646
PAÍS VASCO	**–**	**–**	**–**	**–**	**20**	**356**	**57**	**1.085**
NAVARRA	**–**	**–**	**–**	**–**	**295**	**22.439**	**–**	**–**
LA RIOJA	**26**	**1.218**	**6**	**290**	**5**	**210**	**1**	**30**
Huesca	–	–	–	–	39	2.067	334	17.702
Teruel	–	–	–	–	–	–	80	3.750
Zaragoza	10	539	915	49.291	–	–	410	22.086
ARAGÓN	**10**	**539**	**915**	**49.291**	**39**	**2.067**	**824**	**43.538**
Barcelona	101	3.434	–	–	35	980	152	4.241
Girona	16	531	58	1.965	63	2.124	20	690
Lleida	22	866	–	–	67	2.637	359	14.009
Tarragona	220	1.727	–	–	–	–	220	1.727
CATALUÑA	**359**	**6.558**	**58**	**1.965**	**165**	**5.741**	**751**	**20.667**
BALEARES	**7**	**173**	**79**	**2.071**	**–**	**–**	**46**	**1.208**
Avila	–	–	–	–	138	7.896	179	5.155
Burgos	32	1.008	–	–	–	–	183	13.725
León	7	105	–	–	10	350	9	252
Palencia	–	–	–	–	–	–	68	3.114
Salamanca	1	28	25	900	–	–	61	2.135
Segovia	–	–	–	–	70	2.800	51	2.040
Soria	89	3.560	–	–	–	–	–	–
Valladolid	21	546	–	–	305	15.250	306	15.300
Zamora	–	–	95	3.325	–	–	117	5.850
CASTILLA Y LEÓN	**150**	**5.247**	**120**	**4.225**	**523**	**26.296**	**974**	**47.571**

7.6.34.4. HORTALIZAS DE RAÍCES Y BULBOS-CEBOLLA:
Análisis provincial de superficie y producción según variedades, 2022

Provincias y Comunidades Autónomas	Cebolla babosa		Cebolla medio grano o Liria		Cebolla grano o valenciana		Otras cebollas	
	Superficie (hectáreas)	Producción (toneladas)	Superficie (hectáreas)	Producción (toneladas)	Superficie (hectáreas)	Producción (toneladas)	Superficie (hectáreas)	Producción (toneladas)
MADRID	**–**	**–**	**–**	**–**	**1.063**	**58.263**	**–**	**–**
Albacete	110	5.060	–	–	3.190	245.630	200	13.200
Ciudad Real	194	9.700	1.553	85.415	–	–	2.148	139.559
Cuenca	–	–	870	55.450	221	14.084	–	–
Guadalajara	–	–	–	–	–	–	60	1.950
Toledo	15	675	57	4.218	381	28.194	56	2.408
CASTILLA-LA MANCHA	**319**	**15.435**	**2.480**	**145.083**	**3.792**	**287.908**	**2.464**	**157.117**
Alicante	129	4.644	–	–	105	4.725	223	10.035
Castellón	136	3.035	9	225	61	1.423	–	–
Valencia	1.121	58.493	–	–	–	–	–	–
C. VALENCIANA	**1.386**	**66.172**	**9**	**225**	**166**	**6.148**	**223**	**10.035**
R. DE MURCIA	**524**	**26.200**	**146**	**8.030**	**84**	**4.620**	**26**	**1.170**
Badajoz	–	–	–	–	–	–	52	1.916
Cáceres	–	–	–	–	–	–	8	320
EXTREMADURA	**–**	**–**	**–**	**–**	**–**	**–**	**60**	**2.236**
Almería	27	650	7	130	11	185	458	20.735
Cádiz	80	2.860	84	3.305	–	–	68	2.524
Córdoba	183	10.286	–	6.789	278	–	95	3.497
Granada	85	2.978	31	1.174	29	635	41	769
Huelva	10	250	–	–	–	–	–	–
Jaén	186	7.254	3	117	6	234	21	819
Málaga	170	8.200	–	–	385	16.479	–	–
Sevilla	760	41.800	80	4.400	160	8.800	60	3.300
ANDALUCÍA	**1.501**	**74.278**	**205**	**15.915**	**869**	**26.333**	**743**	**31.644**
Las Palmas	–	–	–	–	–	–	108	2.903
S.C. de Tenerife	–	–	–	–	–	–	180	5.366
CANARIAS	**–**	**–**	**–**	**–**	**–**	**–**	**288**	**8.269**
ESPAÑA	**4.282**	**195.820**	**4.018**	**227.095**	**7.021**	**440.381**	**7.807**	**359.308**

7.6.35.1. HORTALIZAS DE RAÍCES Y BULBOS-CEBOLLETA:
Análisis provincial de superficie, rendimiento y producción, 2022

Provincias y Comunidades Autónomas	Superficie (hectáreas)				Rendimiento (kg/ha)			Producción (toneladas)
	Secano	Regadío		Total	Secano	Regadío		
		Aire libre	Protegido			Aire libre	Protegido	
A Coruña	–	–	–	–	–	–	–	–
Lugo	–	–	–	–	–	–	–	–
Ourense	–	–	–	–	–	–	–	–
Pontevedra	–	–	–	–	–	–	–	–
GALICIA	**–**	**–**	**–**	**–**	**–**	**–**	**–**	**–**
P. DE ASTURIAS	**–**	**–**	**–**	**–**	**–**	**–**	**–**	**–**
CANTABRIA	**–**	**–**	**–**	**–**	**–**	**–**	**–**	**–**
Alava	–	15	–	15	–	24.400	–	366
Guipúzcoa	13	6	–	19	12.420	24.120	–	306
Vizcaya	39	20	2	61	11.560	25.630	–	963
PAÍS VASCO	**52**	**41**	**2**	**95**	**11.775**	**24.959**	**–**	**1.635**
NAVARRA	**–**	**–**	**–**	**–**	**–**	**–**	**–**	**–**
LA RIOJA	**–**	**–**	**–**	**–**	**–**	**–**	**–**	**–**
Huesca	–	–	–	–	–	–	–	–
Teruel	–	–	–	–	–	–	–	–
Zaragoza	–	8	–	8	–	40.250	–	322
ARAGÓN	**–**	**8**	**–**	**8**	**–**	**40.250**	**–**	**322**
Barcelona	–	–	–	–	–	–	–	–
Girona	–	4	–	4	–	16.350	–	65
Lleida	–	–	–	–	–	–	–	–
Tarragona	–	1	–	1	–	18.000	–	18
CATALUÑA	**–**	**5**	**–**	**5**	**–**	**16.680**	**–**	**83**
BALEARES	**–**	**14**	**–**	**14**	**–**	**13.300**	**–**	**186**
Avila	–	–	–	–	–	–	–	–
Burgos	–	–	–	–	–	–	–	–
León	–	–	–	–	–	–	–	–
Palencia	–	–	–	–	–	–	–	–
Salamanca	–	–	–	–	–	–	–	–
Segovia	–	3	–	3	–	24.000	–	72
Soria	–	–	–	–	–	–	–	–
Valladolid	–	–	–	–	–	–	–	–
Zamora	–	–	–	–	–	–	–	–
CASTILLA Y LEÓN	**–**	**3**	**–**	**3**	**–**	**24.000**	**–**	**72**

7.6.35.1. HORTALIZAS DE RAÍCES Y BULBOS-CEBOLLETA:
Análisis provincial de superficie, rendimiento y producción, 2022

Provincias y Comunidades Autónomas	Superficie (hectáreas)				Rendimiento (kg/ha)			Producción (toneladas)
	Secano	Regadío		Total	Secano	Regadío		
		Aire libre	Protegido			Aire libre	Protegido	
MADRID	**1**	**3**	**–**	**4**	**9.795**	**20.624**	**–**	**72**
Albacete	–	1	–	1	–	24.000	–	24
Ciudad Real	–	26	–	26	–	14.000	–	364
Cuenca	–	10	–	10	–	25.000	–	250
Guadalajara	–	–	–	–	–	–	–	–
Toledo	–	17	–	17	–	43.000	–	731
CASTILLA-LA MANCHA	**–**	**54**	**–**	**54**	**–**	**25.352**	**–**	**1.369**
Alicante	–	67	–	67	–	30.000	–	2.010
Castellón	–	–	–	–	–	–	–	–
Valencia	–	4	–	4	–	25.000	–	100
C. VALENCIANA	**–**	**71**	**–**	**71**	**–**	**29.718**	**–**	**2.110**
R. DE MURCIA	**–**	**29**	**–**	**29**	**–**	**17.500**	**–**	**508**
Badajoz	–	–	–	–	–	–	–	–
Cáceres	–	–	–	–	–	–	–	–
EXTREMADURA	**–**	**–**	**–**	**–**	**–**	**–**	**–**	**–**
Almería	–	33	–	33	–	8.909	–	295
Cádiz	–	100	–	100	–	25.700	–	2.570
Córdoba	–	2	–	2	5.000	15.000	–	30
Granada	–	50	–	50	–	27.972	–	1.399
Huelva	–	–	–	–	–	–	–	–
Jaén	–	9	–	9	–	19.000	–	171
Málaga	–	84	–	84	–	25.000	–	2.100
Sevilla	–	2	–	2	–	12.500	–	25
ANDALUCÍA	**–**	**280**	**–**	**280**	**–**	**23.531**	**–**	**6.590**
Las Palmas	–	3	–	3	–	16.000	–	48
S.C. de Tenerife	–	4	–	4	–	25.000	–	100
CANARIAS	**–**	**7**	**–**	**7**	**–**	**21.143**	**–**	**148**
ESPAÑA	**53**	**515**	**2**	**570**	**11.738**	**24.217**	**–**	**13.095**

7.6.36.1. HORTALIZAS DE RAÍCES Y BULBOS-PUERRO:
Análisis provincial de superficie, rendimiento y producción, 2022

Provincias y Comunidades Autónomas	Superficie (hectáreas)				Rendimiento (kg/ha)			Producción (toneladas)
	Secano	Regadío		Total	Secano	Regadío		
		Aire libre	Protegido			Aire libre	Protegido	
A Coruña	7	35	–	42	15.500	18.225	–	746
Lugo	4	14	–	18	15.300	16.975	–	299
Ourense	4	17	–	21	12.400	17.200	–	342
Pontevedra	9	36	–	45	1.400	17.100	–	628
GALICIA	**24**	**102**	**–**	**126**	**9.663**	**17.486**	**–**	**2.015**
P. DE ASTURIAS	**2**	**3**	**–**	**5**	**13.000**	**25.000**	**–**	**101**
CANTABRIA	**2**	**–**	**–**	**2**	**25.000**	**–**	**–**	**50**
Alava	–	45	–	45	–	23.500	–	1.058
Guipúzcoa	45	23	–	68	9.600	23.700	–	977
Vizcaya	77	29	–	106	8.900	22.400	–	1.335
PAÍS VASCO	**122**	**97**	**–**	**219**	**9.158**	**23.219**	**–**	**3.370**
NAVARRA	**–**	**139**	**–**	**139**	**–**	**25.000**	**–**	**3.475**
LA RIOJA	**–**	**31**	**–**	**31**	**–**	**27.500**	**–**	**853**
Huesca	–	2	–	2	–	22.000	–	44
Teruel	–	–	–	–	–	–	–	–
Zaragoza	–	220	–	220	–	27.600	–	6.072
ARAGÓN	**–**	**222**	**–**	**222**	**–**	**27.550**	**–**	**6.116**
Barcelona	–	62	–	62	–	23.698	–	1.469
Girona	–	16	–	16	–	25.306	–	405
Lleida	–	–	–	–	–	–	–	–
Tarragona	–	50	–	50	–	23.000	9	1.150
CATALUÑA	**–**	**128**	**–**	**128**	**–**	**23.626**	**–**	**3.024**
BALEARES	**1**	**9**	**–**	**10**	**3.000**	**8.500**	**–**	**80**
Avila	–	26	–	26	–	30.000	–	780
Burgos	–	4	–	4	–	28.000	–	112
León	–	43	–	43	–	20.000	–	860
Palencia	–	–	–	–	–	–	–	–
Salamanca	–	10	–	10	–	25.500	–	255
Segovia	–	425	–	425	–	35.000	–	14.875
Soria	–	14	–	14	–	30.000	–	420
Valladolid	–	144	–	144	–	30.000	–	4.320
Zamora	–	1	–	1	–	25.000	–	25
CASTILLA Y LEÓN	**–**	**667**	**–**	**667**	**–**	**32.454**	**–**	**21.647**

7.6.36.1. HORTALIZAS DE RAÍCES Y BULBOS-PUERRO:
Análisis provincial de superficie, rendimiento y producción, 2022

Provincias y Comunidades Autónomas	Superficie (hectáreas)				Rendimiento (kg/ha)			Producción (toneladas)
	Secano	Regadío		Total	Secano	Regadío		
		Aire libre	Protegido			Aire libre	Protegido	
MADRID	**–**	**2**	**–**	**2**	**–**	**37.400**	**–**	**75**
Albacete	–	8	–	8	–	28.000	–	224
Ciudad Real	–	–	–	–	–	–	–	–
Cuenca	3	1	–	4	3.900	39.800	–	52
Guadalajara	–	4	–	4	–	18.000	–	72
Toledo	–	14	–	14	–	45.000	–	630
CASTILLA-LA MANCHA	**3**	**27**	**–**	**30**	**3.900**	**35.770**	**–**	**978**
Alicante	–	31	–	31	–	50.000	–	1.550
Castellón	–	45	–	45	–	25.000	–	1.125
Valencia	–	36	–	36	–	28.000	–	1.008
C. VALENCIANA	**–**	**112**	**–**	**112**	**–**	**32.884**	**–**	**3.683**
R. DE MURCIA	**–**	**16**	**–**	**16**	**–**	**29.000**	**–**	**464**
Badajoz	–	2	–	2	–	34.600	–	69
Cáceres	–	25	–	25	–	34.950	–	874
EXTREMADURA	**–**	**27**	**–**	**27**	**–**	**34.924**	**–**	**943**
Almería	–	15	–	15	–	16.000	–	240
Cádiz	30	360	–	390	1.000	22.800	–	8.238
Córdoba	–	–	–	–	–	–	–	–
Granada	–	23	–	23	–	33.304	–	766
Huelva	–	60	–	60	–	43.333	–	2.600
Jaén	–	–	–	–	–	–	–	–
Málaga	–	48	–	48	–	25.000	–	1.200
Sevilla	–	180	–	180	–	27.500	–	4.950
ANDALUCÍA	**30**	**686**	**–**	**716**	**1.000**	**26.187**	**–**	**17.994**
Las Palmas	–	86	1	87	–	22.179	–	1.912
S.C. de Tenerife	–	156	3	159	–	22.000	25.000	3.495
CANARIAS	**–**	**242**	**4**	**246**	**–**	**22.064**	**18.750**	**5.407**
ESPAÑA	**184**	**2.510**	**4**	**2.698**	**7.989**	**27.385**	**18.750**	**70.275**

7.6.37.1. HORTALIZAS DE RAÍCES Y BULBOS-REMOLACHA DE MESA:
Análisis provincial de superficie, rendimiento y producción, 2022

Provincias y Comunidades Autónomas	Superficie (hectáreas)				Rendimiento (kg/ha)			Producción (toneladas)
	Secano	Regadío		Total	Secano	Regadío		
		Aire libre	Protegido			Aire libre	Protegido	
A Coruña	–	–	–	–	–	–	–	–
Lugo	2	–	–	2	8.000	–	–	16
Ourense	–	–	–	–	–	–	–	–
Pontevedra	–	–	–	–	–	–	–	–
GALICIA	**2**	**–**	**–**	**2**	**8.000**	**–**	**–**	**16**
P. DE ASTURIAS	**1**	**–**	**–**	**1**	**7.000**	**–**	**–**	**7**
CANTABRIA	**–**	**–**	**–**	**–**	**–**	**–**	**–**	**–**
Alava	–	–	–	–	–	–	–	–
Guipúzcoa	–	–	–	–	–	–	–	–
Vizcaya	1	2	–	3	7.550	22.100	–	52
PAÍS VASCO	**1**	**2**	**–**	**3**	**7.550**	**22.100**	**–**	**52**
NAVARRA	**–**	**18**	**–**	**18**	**–**	**77.835**	**–**	**1.401**
LA RIOJA	**–**	**10**	**–**	**10**	**–**	**50.000**	**–**	**500**
Huesca	–	–	–	–	–	–	–	–
Teruel	–	–	–	–	–	–	–	–
Zaragoza	–	–	–	–	–	–	–	–
ARAGÓN	**–**	**–**	**–**	**–**	**–**	**–**	**–**	**–**
Barcelona	–	5	–	5	–	18.900	–	95
Girona	–	–	–	–	–	–	–	–
Lleida	–	–	–	–	–	–	–	–
Tarragona	–	5	–	5	–	18.000	–	90
CATALUÑA	**–**	**10**	**–**	**10**	**–**	**18.450**	**–**	**185**
BALEARES	**–**	**2**	**–**	**2**	**–**	**9.500**	**–**	**19**
Avila	–	96	–	96	–	83.900	–	8.054
Burgos	–	11	–	11	–	52.000	–	572
León	–	–	–	–	–	–	–	–
Palencia	–	–	–	–	–	–	–	–
Salamanca	–	–	–	–	–	–	–	–
Segovia	–	114	–	114	–	41.000	–	4.674
Soria	–	–	–	–	–	–	–	–
Valladolid	–	24	–	24	–	80.000	–	1.920
Zamora	–	2	–	2	–	50.000	–	100
CASTILLA Y LEÓN	**–**	**247**	**–**	**247**	**–**	**62.026**	**–**	**15.320**

7.6.37.1. HORTALIZAS DE RAÍCES Y BULBOS-REMOLACHA DE MESA:
Análisis provincial de superficie, rendimiento y producción, 2022

Provincias y Comunidades Autónomas	Superficie (hectáreas)				Rendimiento (kg/ha)			Producción (toneladas)
	Secano	Regadío		Total	Secano	Regadío		
		Aire libre	Protegido			Aire libre	Protegido	
MADRID	**–**	**3**	**–**	**3**	**–**	**21.800**	**–**	**65**
Albacete	–	–	–	–	–	–	–	–
Ciudad Real	–	–	–	–	–	–	–	–
Cuenca	–	–	–	–	–	–	–	–
Guadalajara	–	–	–	–	–	–	–	–
Toledo	–	–	–	–	–	–	–	–
CASTILLA-LA MANCHA	**–**	**–**	**–**	**–**	**–**	**–**	**–**	**–**
Alicante	–	9	–	9	–	50.000	–	450
Castellón	–	–	–	–	–	–	–	–
Valencia	–	–	–	–	–	–	–	–
C. VALENCIANA	**–**	**9**	**–**	**9**	**–**	**50.000**	**–**	**450**
R. DE MURCIA	**–**	**35**	**–**	**35**	**–**	**50.000**	**–**	**1.750**
Badajoz	–	–	–	–	–	–	–	–
Cáceres	–	–	–	–	–	–	–	–
EXTREMADURA	**–**	**–**	**–**	**–**	**–**	**–**	**–**	**–**
Almería	–	–	–	–	–	–	–	–
Cádiz	70	415	–	485	1.500	49.250	–	20.570
Córdoba	–	7	–	7	–	26.000	–	182
Granada	–	–	–	–	–	–	–	–
Huelva	–	–	–	–	–	–	–	–
Jaén	–	–	–	–	–	–	–	–
Málaga	–	–	–	–	–	–	–	–
Sevilla	–	320	–	320	–	24.500	–	7.840
ANDALUCÍA	**70**	**742**	**–**	**812**	**1.500**	**38.357**	**–**	**28.592**
Las Palmas	–	1	–	1	–	12.000	–	6
S.C. de Tenerife	–	16	–	16	–	30.000	–	474
CANARIAS	**–**	**17**	**–**	**17**	**–**	**28.941**	**–**	**480**
ESPAÑA	**74**	**1.095**	**–**	**1.169**	**1.832**	**44.463**	**–**	**48.837**

7.6.38.1. HORTALIZAS DE RAÍCES Y BULBOS-ZANAHORIA:
Serie histórica de superficie, rendimiento, producción, precio y valor

Años	Superficie (hectáreas)	Rendimiento (qm/ha)	Producción (toneladas)	Precio medio percibido por los agricultores (euros/100kg)	Valor (miles de euros)
2012	6.745,0	549	370.570,0	27,52	101.980,9
2013	6.586,0	566	372.714,0	30,18	112.485,1
2014	6.926,0	544	376.952,0	29,16	109.919,2
2015	6.692,0	614	410.865,0	32,40	133.120,0
2016	6.705,0	604	404.962,0	29,64	120.031,0
2017	6.444,0	605	389.844,0	28,26	110.169,9
2018	6.550,0	584	382.427,0	32,26	123.371,0
2019	6.668,0	576	384.295,0	36,07	138.615,2
2020	6.888,0	570	392.774,0	27,52	108.091,4
2021	7.307,0	587	428.726,0	23,30	99.893,2
2022	6.984,0	555	387.907,0	26,60	103.183,3

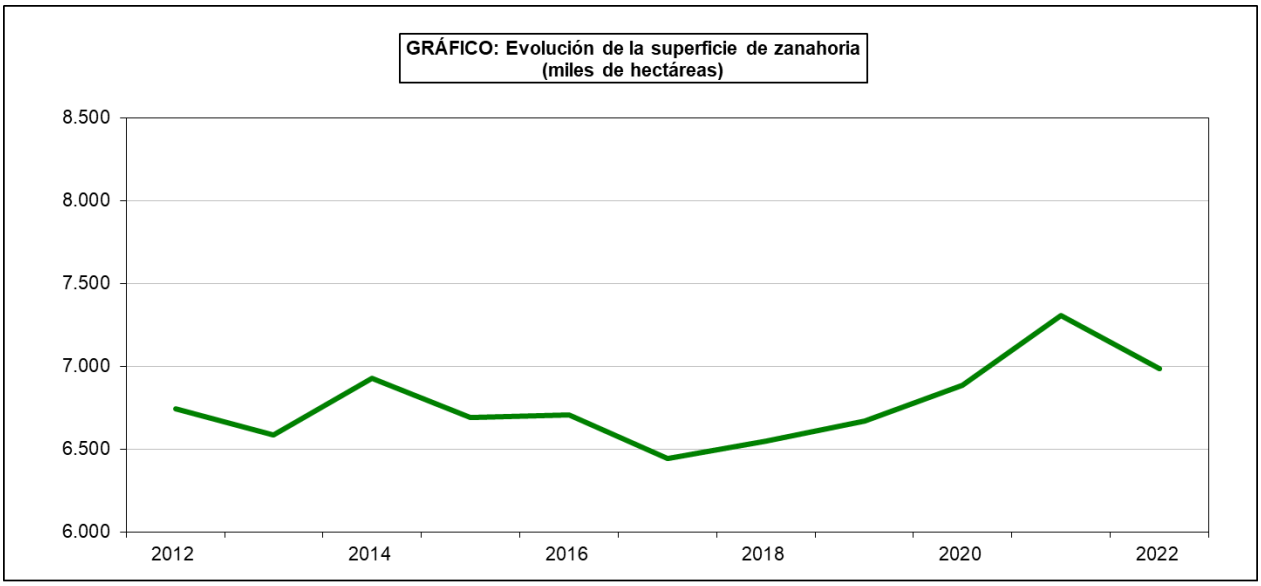
GRÁFICO: Evolución de la superficie de zanahoria
(miles de hectáreas)
8.500
8.000
7.500
7.000
6.500
6.000
2012
2014
2016
2018
2020
2022

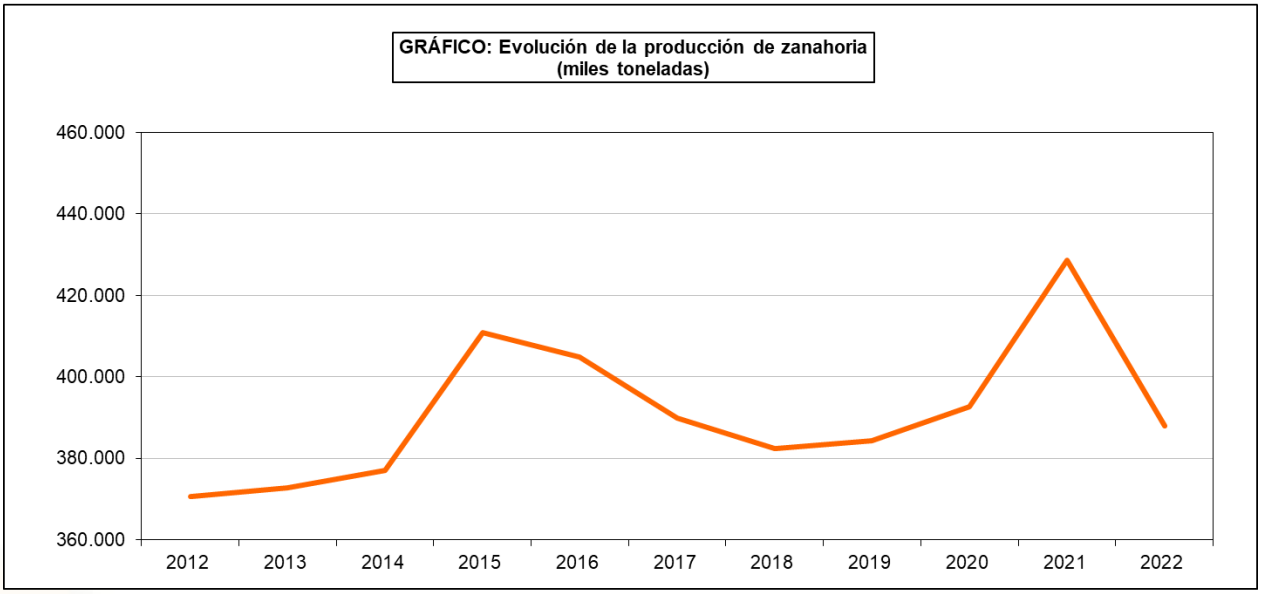
GRÁFICO: Evolución de la producción de zanahoria
(miles toneladas)
460.000
440.000
420.000
400.000
380.000
360.000
2012
2013
2014
2015
2016
2017
2018
2019
2020
2021
2022

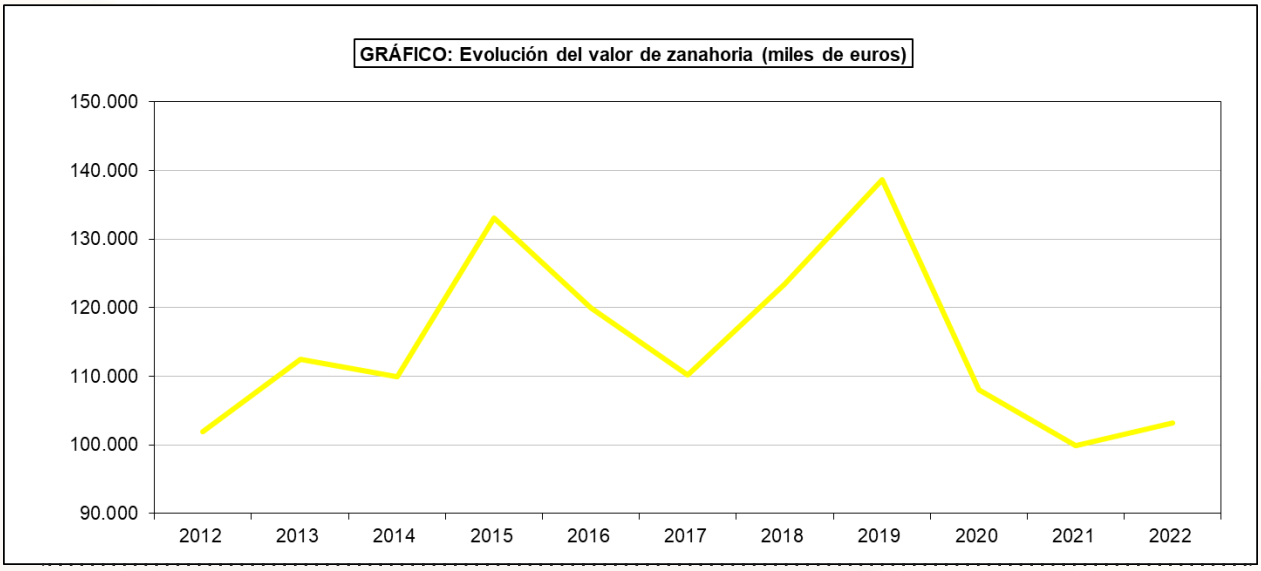
GRÁFICO: Evolución del valor de zanahoria (miles de euros)
150.000
140.000
130.000
120.000
110.000
100.000
90.000
2012
2013
2014
2015
2016
2017
2018
2019
2020
2021
2022

7.6.38.2. HORTALIZAS DE RAÍCES Y BULBOS-ZANAHORIA:
Análisis provincial de superficie, rendimiento y producción, 2022

Provincias y Comunidades Autónomas	Superficie (hectáreas)				Rendimiento (kg/ha)			Producción (toneladas)
	Secano	Regadío		Total	Secano	Regadío		
		Aire libre	Protegido			Aire libre	Protegido	
A Coruña	–	25	–	25	19.100	22.690	–	567
Lugo	–	15	–	15	–	23.810	–	357
Ourense	–	20	–	20	–	22.300	–	446
Pontevedra	–	38	–	38	–	–	–	–
GALICIA	**–**	**98**	**–**	**98**	**–**	**13.984**	**–**	**1.370**
P. DE ASTURIAS	**1**	**–**	**–**	**1**	**11.000**	**–**	**–**	**11**
CANTABRIA	**–**	**–**	**–**	**–**	**–**	**–**	**–**	**–**
Alava	–	14	–	14	–	58.000	–	812
Guipúzcoa	11	3	–	14	13.970	46.730	–	294
Vizcaya	9	1	–	10	11.400	45.600	–	148
PAÍS VASCO	**20**	**18**	**–**	**38**	**12.814**	**55.433**	**–**	**1.254**
NAVARRA	**–**	**23**	**–**	**23**	**–**	**82.500**	**–**	**1.898**
LA RIOJA	**–**	**109**	**–**	**109**	**–**	**85.530**	**–**	**9.323**
Huesca	–	–	–	–	–	–	–	–
Teruel	–	–	–	–	–	–	–	–
Zaragoza	–	–	–	–	–	–	–	–
ARAGÓN	**–**	**–**	**–**	**–**	**–**	**–**	**–**	**–**
Barcelona	–	43	–	43	–	18.377	–	790
Girona	–	18	–	18	–	21.375	–	385
Lleida	–	29	–	29	–	14.334	–	416
Tarragona	–	18	–	18	–	18.000	–	324
CATALUÑA	**–**	**108**	**–**	**108**	**–**	**17.728**	**–**	**1.915**
BALEARES	**–**	**10**	**–**	**10**	**–**	**17.800**	**–**	**178**
Avila	–	142	–	142	–	71.280	–	10.122
Burgos	–	6	–	6	–	78.000	–	468
León	–	1	–	1	–	55.000	–	55
Palencia	–	–	–	–	–	–	–	–
Salamanca	–	79	–	79	–	56.000	–	4.424
Segovia	–	1.147	–	1.147	–	65.000	–	74.555
Soria	–	71	–	71	–	70.000	–	4.970
Valladolid	–	1.161	–	1.161	–	60.000	–	69.660
Zamora	–	76	–	76	–	75.000	–	5.700
CASTILLA Y LEÓN	**–**	**2.683**	**–**	**2.683**	**–**	**63.345**	**–**	**169.954**

7.6.38.2. HORTALIZAS DE RAÍCES Y BULBOS-ZANAHORIA:
Análisis provincial de superficie, rendimiento y producción, 2022

Provincias y Comunidades Autónomas	Superficie (hectáreas)				Rendimiento (kg/ha)			Producción (toneladas)
	Secano	Regadío		Total	Secano	Regadío		
		Aire libre	Protegido			Aire libre	Protegido	
MADRID	**–**	**30**	**–**	**30**	**–**	**72.270**	**–**	**2.168**
Albacete	–	343	–	343	–	56.000	–	19.208
Ciudad Real	–	1	–	1	–	38.000	–	38
Cuenca	–	–	–	–	–	–	–	–
Guadalajara	–	–	–	–	–	–	–	–
Toledo	–	4	–	4	–	52.000	–	208
CASTILLA-LA MANCHA	**–**	**348**	**–**	**348**	**–**	**55.902**	**–**	**19.454**
Alicante	–	175	–	175	–	63.700	–	11.148
Castellón	–	6	–	6	–	25.000	–	150
Valencia	–	8	–	8	–	45.500	–	364
C. VALENCIANA	**–**	**189**	**–**	**189**	**–**	**61.701**	**–**	**11.662**
R. DE MURCIA	**–**	**13**	**–**	**13**	**–**	**44.000**	**–**	**572**
Badajoz	–	–	–	–	–	–	–	–
Cáceres	–	–	–	–	–	–	–	–
EXTREMADURA	**–**	**–**	**–**	**–**	**–**	**–**	**–**	**–**
Almería	–	–	–	–	–	–	–	–
Cádiz	190	1.880	–	2.070	3.700	58.145	–	110.015
Córdoba	–	18	–	18	–	34.000	–	612
Granada	–	1	–	1	–	19.000	–	19
Huelva	–	34	–	34	–	50.000	–	1.700
Jaén	–	2	–	2	–	25.050	–	50
Málaga	–	63	–	63	–	35.000	–	2.205
Sevilla	–	880	–	880	–	51.500	–	45.320
ANDALUCÍA	**190**	**2.878**	**–**	**3.068**	**3.700**	**55.323**	**–**	**159.921**
Las Palmas	–	142	–	142	–	31.742	–	4.495
S.C. de Tenerife	–	124	–	124	–	30.000	–	3.732
CANARIAS	**–**	**266**	**–**	**266**	**–**	**30.930**	**–**	**8.227**
ESPAÑA	**211**	**6.773**	**–**	**6.984**	**4.598**	**57.129**	**–**	**387.907**

7.6.39.1. HORTALIZAS DE RAÍCES Y BULBOS-RÁBANO:
Análisis provincial de superficie, rendimiento y producción, 2022

Provincias y Comunidades Autónomas	Superficie (hectáreas)				Rendimiento (kg/ha)			Producción (toneladas)
	Secano	Regadío		Total	Secano	Regadío		
		Aire libre	Protegido			Aire libre	Protegido	
A Coruña	–	–	–	–	–	–	–	–
Lugo	–	–	–	–	–	–	–	–
Ourense	–	–	–	–	–	–	–	–
Pontevedra	–	–	–	–	–	–	–	–
GALICIA	**–**	**–**	**–**	**–**	**–**	**–**	**–**	**–**
P. DE ASTURIAS	**–**	**–**	**–**	**–**	**–**	**–**	**–**	**–**
CANTABRIA	**–**	**–**	**–**	**–**	**–**	**–**	**–**	**–**
Alava	–	–	–	–	–	–	–	–
Guipúzcoa	–	–	–	–	–	–	–	–
Vizcaya	–	–	–	–	–	–	–	–
PAÍS VASCO	**–**	**–**	**–**	**–**	**–**	**–**	**–**	**–**
NAVARRA	**–**	**19**	**–**	**19**	**–**	**325**	**–**	**6**
LA RIOJA	**–**	**–**	**–**	**–**	**–**	**–**	**–**	**–**
Huesca	–	–	–	–	–	–	–	–
Teruel	–	–	–	–	–	–	–	–
Zaragoza	–	–	–	–	–	–	–	–
ARAGÓN	**–**	**–**	**–**	**–**	**–**	**–**	**–**	**–**
Barcelona	–	18	–	18	–	14.144	–	255
Girona	–	7	–	7	–	10.500	–	74
Lleida	–	5	–	5	–	12.020	–	60
Tarragona	–	4	–	4	–	13.500	–	54
CATALUÑA	**–**	**34**	**–**	**34**	**–**	**13.006**	**–**	**443**
BALEARES	**–**	**1**	**–**	**1**	**–**	**11.000**	**–**	**11**
Avila	–	–	–	–	–	–	–	–
Burgos	–	–	–	–	–	–	–	–
León	–	–	–	–	–	–	–	–
Palencia	–	–	–	–	–	–	–	–
Salamanca	–	–	–	–	–	–	–	–
Segovia	–	2	–	2	–	30.000	–	60
Soria	–	–	–	–	–	–	–	–
Valladolid	–	–	–	–	–	–	–	–
Zamora	–	–	–	–	–	–	–	–
CASTILLA Y LEÓN	**–**	**2**	**–**	**2**	**–**	**30.000**	**–**	**60**

7.6.39.1. HORTALIZAS DE RAÍCES Y BULBOS-RÁBANO:
Análisis provincial de superficie, rendimiento y producción, 2022

Provincias y Comunidades Autónomas	Superficie (hectáreas)				Rendimiento (kg/ha)			Producción (toneladas)
	Secano	Regadío		Total	Secano	Regadío		
		Aire libre	Protegido			Aire libre	Protegido	
MADRID	**–**	**2**	**–**	**2**	**–**	**37.400**	**–**	**75**
Albacete	–	16	–	16	–	17.000	–	272
Ciudad Real	–	–	–	–	–	–	–	–
Cuenca	–	–	–	–	–	–	–	–
Guadalajara	–	–	–	–	–	–	–	–
Toledo	–	1	–	1	–	30.000	–	30
CASTILLA-LA MANCHA	**–**	**17**	**–**	**17**	**–**	**17.765**	**–**	**302**
Alicante	–	8	–	8	–	30.000	–	240
Castellón	–	–	–	–	–	–	–	–
Valencia	–	35	–	35	–	19.000	–	665
C. VALENCIANA	**–**	**43**	**–**	**43**	**–**	**21.047**	**–**	**905**
R. DE MURCIA	**–**	**13**	**–**	**13**	**–**	**17.000**	**–**	**221**
Badajoz	–	1	–	1	–	14.700	–	15
Cáceres	–	–	–	–	–	–	–	–
EXTREMADURA	**–**	**1**	**–**	**1**	**–**	**14.700**	**–**	**15**
Almería	–	47	–	47	–	13.532	–	636
Cádiz	–	20	–	20	–	20.000	–	400
Córdoba	–	–	–	–	8.000	14.000	–	–
Granada	–	14	–	14	–	15.000	–	210
Huelva	–	–	–	–	–	–	–	–
Jaén	–	1	–	1	–	18.000	–	18
Málaga	–	20	–	20	–	23.000	–	460
Sevilla	–	18	–	18	–	9.500	–	171
ANDALUCÍA	**–**	**120**	**–**	**120**	**–**	**15.792**	**–**	**1.895**
Las Palmas	–	8	–	8	–	19.695	–	162
S.C. de Tenerife	–	8	–	8	–	15.000	–	113
CANARIAS	**–**	**16**	**–**	**16**	**–**	**17.348**	**–**	**275**
ESPAÑA	**–**	**268**	**–**	**268**	**–**	**15.707**	**–**	**4.208**

7.6.40.1. HORTALIZAS DE RAÍCES Y BULBOS-NABO:
Análisis provincial de superficie, rendimiento y producción, 2022

Provincias y Comunidades Autónomas	Superficie (hectáreas)				Rendimiento (kg/ha)			Producción (toneladas)
	Secano	Regadío		Total	Secano	Regadío		
		Aire libre	Protegido			Aire libre	Protegido	
A Coruña	–	–	–	–	–	–	–	–
Lugo	–	–	–	–	–	–	–	–
Ourense	–	–	–	–	–	–	–	–
Pontevedra	–	–	–	–	–	–	–	–
GALICIA	**–**	**–**	**–**	**–**	**–**	**–**	**–**	**–**
P. DE ASTURIAS	**4**	**–**	**–**	**4**	**12.000**	**–**	**–**	**48**
CANTABRIA	**–**	**–**	**–**	**–**	**–**	**–**	**–**	**–**
Alava	–	–	–	–	–	–	–	–
Guipúzcoa	–	–	–	–	–	–	–	–
Vizcaya	–	–	–	–	–	–	–	–
PAÍS VASCO	**–**	**–**	**–**	**–**	**–**	**–**	**–**	**–**
NAVARRA	**–**	**–**	**–**	**–**	**–**	**–**	**–**	**–**
LA RIOJA	**–**	**1**	**–**	**1**	**–**	**40.000**	**–**	**40**
Huesca	–	–	–	–	–	–	–	–
Teruel	–	–	–	–	–	–	–	–
Zaragoza	3	3	–	6	9.250	21.083	–	91
ARAGÓN	**3**	**3**	**–**	**6**	**9.250**	**21.083**	**–**	**91**
Barcelona	–	8	–	8	–	19.625	–	157
Girona	–	56	–	56	–	16.171	–	906
Lleida	–	5	–	5	–	19.560	–	98
Tarragona	–	4	–	4	–	20.000	–	80
CATALUÑA	**–**	**73**	**–**	**73**	**–**	**16.991**	**–**	**1.241**
BALEARES	**–**	**–**	**–**	**–**	**–**	**9.800**	**–**	**–**
Avila	–	–	–	–	–	–	–	–
Burgos	–	–	–	–	–	–	–	–
León	–	–	–	–	–	–	–	–
Palencia	–	–	–	–	–	–	–	–
Salamanca	–	–	–	–	–	–	–	–
Segovia	–	23	–	23	–	33.000	–	759
Soria	–	–	–	–	–	–	–	–
Valladolid	–	20	–	20	–	45.000	–	900
Zamora	–	–	–	–	–	–	–	–
CASTILLA Y LEÓN	**–**	**43**	**–**	**43**	**–**	**38.581**	**–**	**1.659**

7.6.40.1. HORTALIZAS DE RAÍCES Y BULBOS-NABO:
Análisis provincial de superficie, rendimiento y producción, 2022

Provincias y Comunidades Autónomas	Superficie (hectáreas)				Rendimiento (kg/ha)			Producción (toneladas)
	Secano	Regadío		Total	Secano	Regadío		
		Aire libre	Protegido			Aire libre	Protegido	
MADRID	**–**	**6**	**–**	**6**	**–**	**17.000**	**–**	**102**
Albacete	–	3	–	3	–	22.000	–	66
Ciudad Real	–	–	–	–	–	–	–	–
Cuenca	–	–	–	–	–	–	–	–
Guadalajara	–	–	–	–	–	–	–	–
Toledo	–	1	–	1	–	25.000	–	25
CASTILLA-LA MANCHA	**–**	**4**	**–**	**4**	**–**	**22.750**	**–**	**91**
Alicante	–	48	–	48	–	27.000	–	1.296
Castellón	–	–	–	–	–	–	–	–
Valencia	–	47	–	47	–	26.000	–	1.222
C. VALENCIANA	**–**	**95**	**–**	**95**	**–**	**26.505**	**–**	**2.518**
R. DE MURCIA	**–**	**6**	**–**	**6**	**–**	**16.500**	**–**	**99**
Badajoz	–	–	–	–	–	–	–	–
Cáceres	–	3	–	3	–	24.950	–	75
EXTREMADURA	**–**	**3**	**–**	**3**	**–**	**24.950**	**–**	**75**
Almería	–	–	–	–	–	–	–	–
Cádiz	–	14	–	14	–	36.200	–	506
Córdoba	–	–	–	–	–	–	–	–
Granada	–	3	–	3	–	15.333	–	46
Huelva	–	–	–	–	–	–	–	–
Jaén	–	–	–	–	–	–	–	–
Málaga	–	22	–	22	–	23.000	–	506
Sevilla	–	4	–	4	–	15.700	–	63
ANDALUCÍA	**–**	**43**	**–**	**43**	**–**	**26.084**	**–**	**1.121**
Las Palmas	–	2	–	2	–	22.500	–	45
S.C. de Tenerife	–	–	–	–	–	–	–	–
CANARIAS	**–**	**2**	**–**	**2**	**–**	**22.500**	**–**	**45**
ESPAÑA	**7**	**279**	**–**	**286**	**10.821**	**25.283**	**–**	**7.130**

7.6.41.1. HORTALIZAS LEGUMINOSAS-JUDÍAS VERDES:
Serie histórica de superficie, rendimiento, producción, precio, valor

Años	Superficie (miles de hectáreas)	Rendimiento (qm/ha)	Producción (miles de toneladas)	Precio medio percibido por los agricultores (euros/100kg)	Valor (miles de euros)
2012	9,7	173	167,8	146,16	245.279,9
2013	10,0	177	177,6	134,70	239.211,0
2014	10,2	185	188,4	136,13	256.441,7
2015	9,4	191	179,9	151,32	272.296,0
2016	9,5	192	181,7	136,36	247.800,0
2017	8,5	192	163,6	151,24	247.502,7
2018	7,9	176	138,9	162,78	226.142,1
2019	7,5	190	143,3	190,83	273.438,4
2020	7,6	196	148,0	160,01	236.840,4
2021	8,0	184	147,2	150,76	221.942,8
2022	7,3	184	134,1	200,61	269.018,0

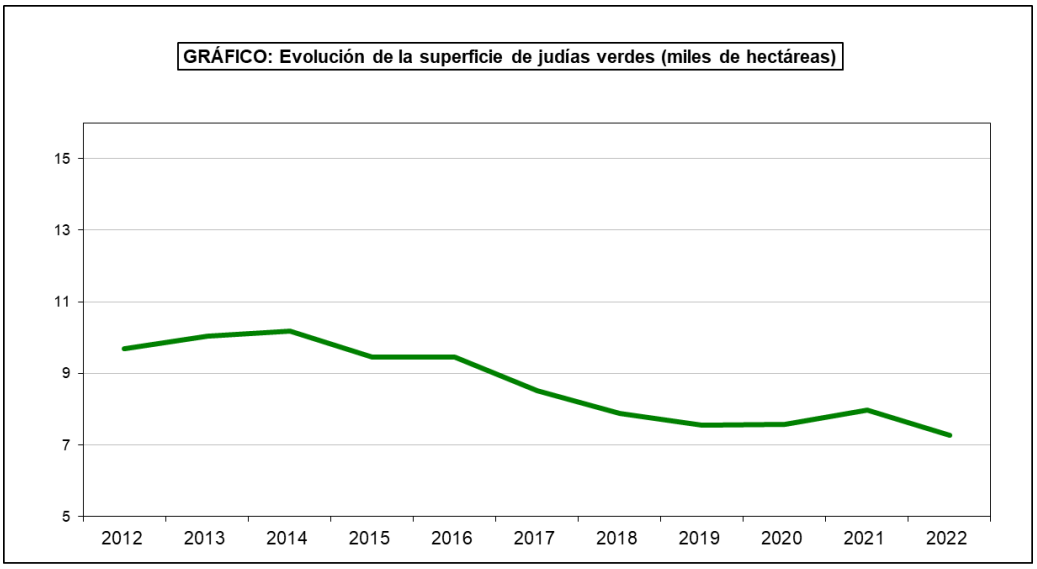
GRÁFICO: Evolución de la superficie de judías verdes (miles de hectáreas)
15
13
11
9
7
5
2012
2013
2014
2015
2016
2017
2018
2019
2020
2021
2022

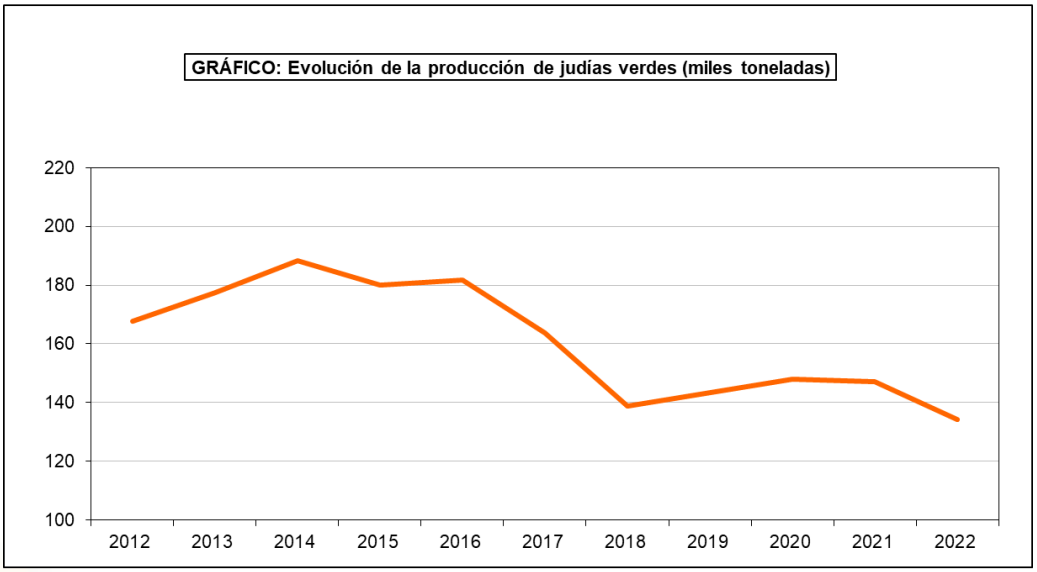
GRÁFICO: Evolución de la producción de judías verdes (miles toneladas)
220
200
180
160
140
120
100
2012
2013
2014
2015
2016
2017
2018
2019
2020
2021
2022

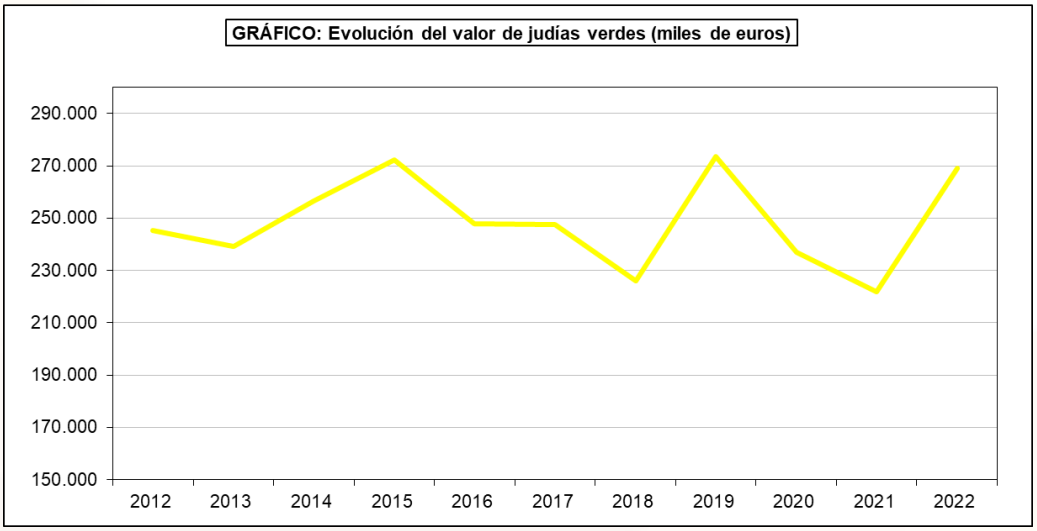
GRÁFICO: Evolución del valor de judías verdes (miles de euros)
290.000
270.000
250.000
230.000
210.000
190.000
170.000
150.000
2012
2013
2014
2015
2016
2017
2018
2019
2020
2021
2022

7.6.41.2. HORTALIZAS LEGUMINOSAS-JUDÍAS VERDES:
Análisis provincial de superficie, rendimiento y producción, 2022

Provincias y Comunidades Autónomas	Superficie (hectáreas)				Rendimiento (kg/ha)			Producción (toneladas)
	Secano	Regadío		Total	Secano	Regadío		
		Aire libre	Protegido			Aire libre	Protegido	
A Coruña	–	401	–	401	–	39.750	40.525	15.940
Lugo	–	334	–	334	–	38.100	–	12.725
Ourense	–	265	–	265	–	38.750	–	10.269
Pontevedra	–	445	–	445	–	24.300	–	10.814
GALICIA	**–**	**1.445**	**–**	**1.445**	**–**	**34.427**	**–**	**49.748**
P. DE ASTURIAS	**6**	**19**	**3**	**28**	**7.000**	**14.000**	**20.000**	**368**
CANTABRIA	**–**	**–**	**2**	**2**	**–**	**–**	**13.000**	**26**
Alava	–	75	–	75	–	9.500	–	713
Guipúzcoa	33	28	7	68	6.900	12.540	24.500	750
Vizcaya	77	33	12	122	5.500	12.200	20.080	1.067
PAÍS VASCO	**110**	**136**	**19**	**265**	**5.920**	**10.781**	**21.708**	**2.530**
NAVARRA	**–**	**954**	**14**	**968**	**–**	**9.600**	**16.000**	**9.382**
LA RIOJA	**–**	**1.037**	**13**	**1.050**	**–**	**15.400**	**14.000**	**16.152**
Huesca	1	128	–	129	3.500	11.000	–	1.423
Teruel	5	2	–	7	3.000	10.000	–	35
Zaragoza	10	544	1	555	6.250	13.400	50.000	7.402
ARAGÓN	**16**	**674**	**1**	**691**	**5.063**	**12.934**	**50.000**	**8.860**
Barcelona	–	39	23	62	–	11.330	24.295	1.001
Girona	–	67	1	68	–	18.985	30.000	1.275
Lleida	–	27	3	30	–	8.896	22.200	307
Tarragona	–	104	23	127	–	11.961	24.355	1.804
CATALUÑA	**–**	**237**	**50**	**287**	**–**	**13.494**	**24.311**	**4.387**
BALEARES	**–**	**9**	**–**	**9**	**–**	**12.100**	**–**	**109**
Avila	–	–	–	–	–	–	–	–
Burgos	–	135	–	135	–	13.500	–	1.823
León	–	–	–	–	–	–	–	–
Palencia	–	60	–	60	–	12.000	–	720
Salamanca	–	–	–	–	–	–	–	–
Segovia	–	–	–	–	–	–	–	–
Soria	–	4	–	4	–	20.000	–	80
Valladolid	–	70	–	70	–	3.000	–	210
Zamora	–	–	–	–	–	–	–	–
CASTILLA Y LEÓN	**–**	**269**	**–**	**269**	**–**	**10.530**	**–**	**2.833**

7.6.41.2. HORTALIZAS LEGUMINOSAS-JUDÍAS VERDES:
Análisis provincial de superficie, rendimiento y producción, 2022

Provincias y Comunidades Autónomas	Superficie (hectáreas)				Rendimiento (kg/ha)			Producción (toneladas)
	Secano	Regadío		Total	Secano	Regadío		
		Aire libre	Protegido			Aire libre	Protegido	
MADRID	**–**	**–**	**1**	**1**	**–**	**–**	**10.400**	**10**
Albacete	–	80	–	80	–	10.500	–	840
Ciudad Real	–	1	–	1	–	9.600	–	10
Cuenca	–	–	–	–	–	–	–	–
Guadalajara	–	–	–	–	–	–	–	–
Toledo	–	1	–	1	–	8.000	–	8
CASTILLA-LA MANCHA	**–**	**82**	**–**	**82**	**–**	**10.459**	**–**	**858**
Alicante	–	42	–	42	–	15.000	–	630
Castellón	–	117	10	127	–	18.000	30.000	2.406
Valencia	–	43	47	90	–	10.100	18.520	1.305
C. VALENCIANA	**–**	**202**	**57**	**259**	**–**	**15.695**	**20.534**	**4.341**
R. DE MURCIA	**–**	**47**	**31**	**78**	**–**	**12.900**	**20.750**	**1.250**
Badajoz	–	2	–	2	–	13.350	–	27
Cáceres	–	1	–	1	–	13.350	–	13
EXTREMADURA	**–**	**3**	**–**	**3**	**–**	**13.350**	**–**	**40**
Almería	–	13	219	232	–	11.115	19.264	4.364
Cádiz	15	45	–	60	1.000	14.800	–	681
Córdoba	–	1	–	1	–	10.000	–	10
Granada	1	320	457	778	1.500	14.485	21.984	14.683
Huelva	–	–	–	–	–	–	–	–
Jaén	–	11	–	11	–	13.500	–	149
Málaga	8	100	348	456	4.500	13.000	17.000	7.252
Sevilla	–	20	–	20	–	12.500	–	250
ANDALUCÍA	**24**	**510**	**1.024**	**1.558**	**2.188**	**14.028**	**19.709**	**27.389**
Las Palmas	–	88	27	115	–	19.608	34.945	2.670
S.C. de Tenerife	–	90	72	162	–	15.000	25.000	3.147
CANARIAS	**–**	**178**	**99**	**277**	**–**	**17.278**	**27.712**	**5.817**
ESPAÑA	**156**	**5.802**	**1.314**	**7.272**	**5.299**	**18.333**	**20.486**	**134.100**

7.6.42.1. HORTALIZAS LEGUMINOSAS-GUISANTES VERDES:
Serie histórica de superficie, rendimiento, producción, precio, valor

Años	Superficie (miles de hectáreas)	Rendimiento (qm/ha)	Producción (1) (miles de toneladas)	Precio medio percibido por los agricultores (euros/100kg)	Valor (miles de euros)
2012	11,6	69	79,5	59,91	47.635,0
2013	11,9	72	85,6	65,37	55.957,4
2014	13,6	73	98,9	61,24	60.552,9
2015	13,7	62	84,7	52,43	44.411,0
2016	15,7	75	117,1	49,65	58.153,0
2017	14,3	73	104,5	46,46	48.537,7
2018	13,8	79	109,3	42,90	46.876,8
2019	16,7	76	127,0	41,55	52.761,9
2020	16,0	75	120,2	46,50	55.876,7
2021	19,1	73	138,8	50,01	69.416,9
2022	16,9	65	110,0	47,94	52.723,5

(1) Con vaina.

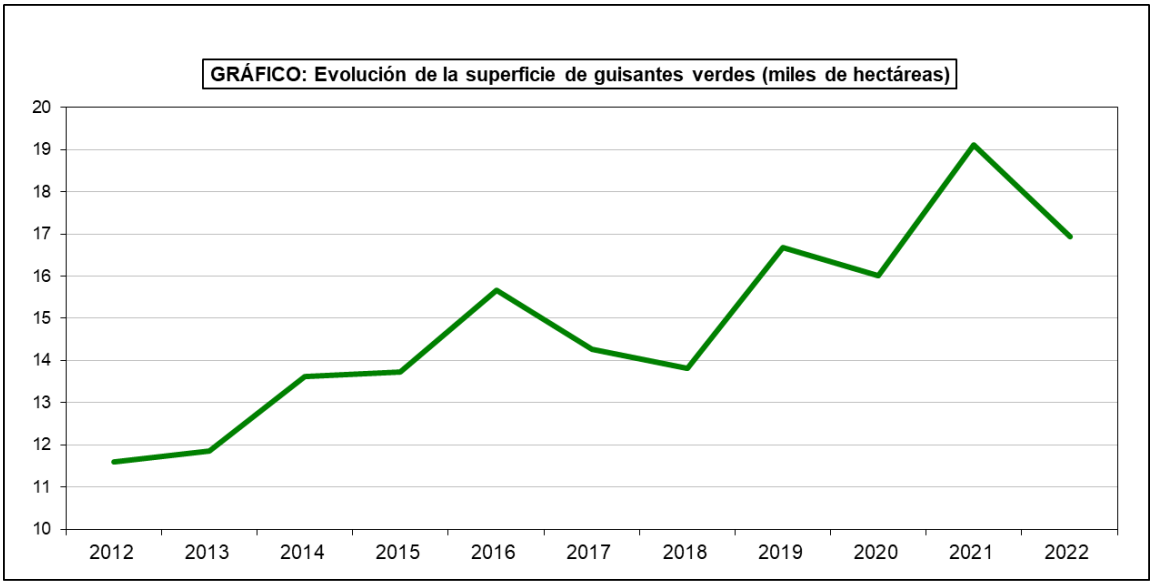
GRÁFICO: Evolución de la superficie de guisantes verdes (miles de hectáreas)
20
19
18
17
16
15
14
13
12
11
10
2012
2013
2014
2015
2016
2017
2018
2019
2020
2021
2022

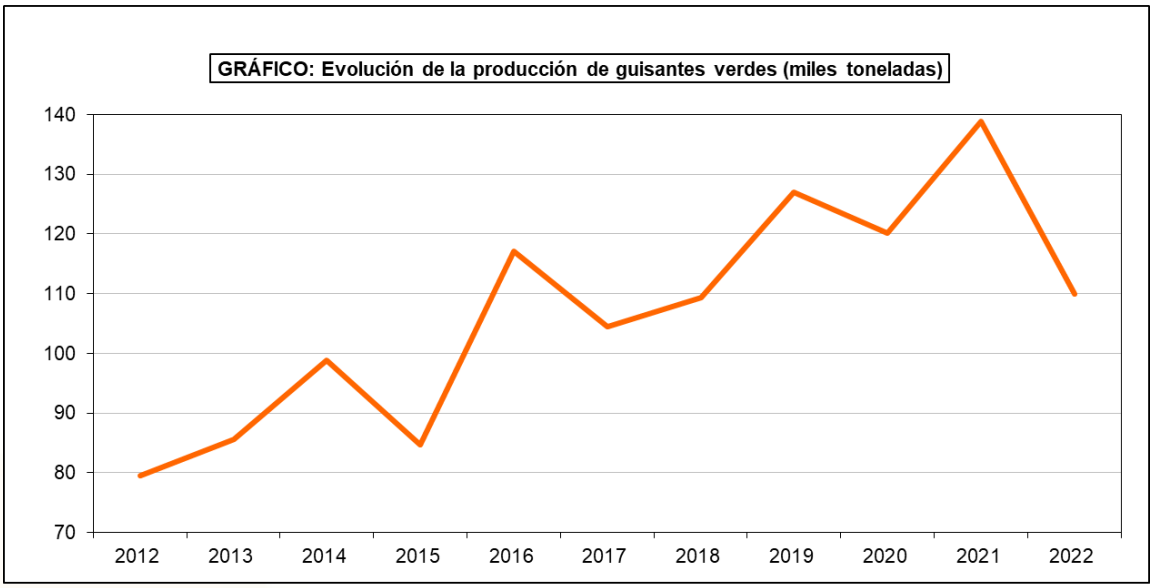
GRÁFICO: Evolución de la producción de guisantes verdes (miles toneladas)
140
130
120
110
100
90
80
70
2012
2013
2014
2015
2016
2017
2018
2019
2020
2021
2022

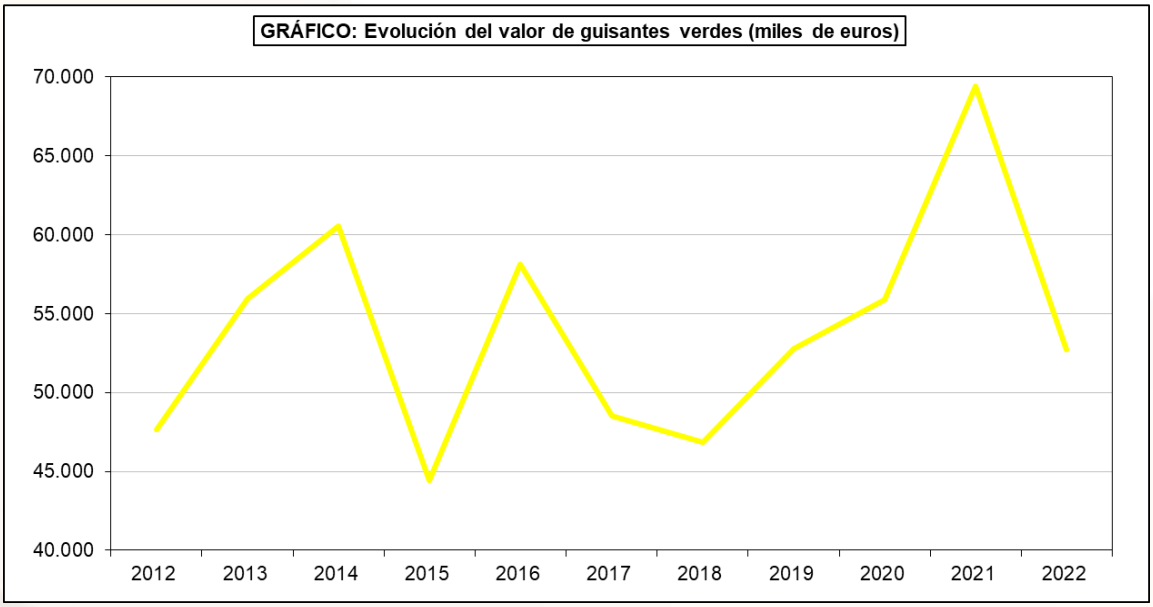
GRÁFICO: Evolución del valor de guisantes verdes (miles de euros)
70.000
65.000
60.000
55.000
50.000
45.000
40.000
2012
2013
2014
2015
2016
2017
2018
2019
2020
2021
2022

7.6.42.2. HORTALIZAS LEGUMINOSAS-GUISANTES VERDES:
Análisis provincial de superficie, rendimiento y producción, 2022

Provincias y Comunidades Autónomas	Superficie (hectáreas)				Rendimiento (kg/ha)			Producción (toneladas)
	Secano	Regadío		Total	Secano	Regadío		
		Aire libre	Protegido			Aire libre	Protegido	
A Coruña	–	25	–	25	–	6.750	–	169
Lugo	–	14	–	14	–	5.840	–	82
Ourense	–	31	–	31	–	3.500	–	109
Pontevedra	–	24	–	24	–	4.600	–	110
GALICIA	**–**	**94**	**–**	**94**	**–**	**4.994**	**–**	**470**
P. DE ASTURIAS	**10**	**1**	**–**	**11**	**4.500**	**8.000**	**–**	**53**
CANTABRIA	**–**	**–**	**–**	**–**	**–**	**–**	**–**	**–**
Alava	–	–	–	–	–	–	–	–
Guipúzcoa	15	5	–	20	7.520	12.890	–	177
Vizcaya	17	6	–	23	4.500	8.100	–	125
PAÍS VASCO	**32**	**11**	**–**	**43**	**5.916**	**10.277**	**–**	**302**
NAVARRA	**–**	**2.987**	**–**	**2.987**	**–**	**6.100**	**–**	**18.221**
LA RIOJA	**–**	**1.410**	**3**	**1.413**	**–**	**7.200**	**10.000**	**10.182**
Huesca	–	5.613	–	5.613	–	5.400	–	30.310
Teruel	–	–	–	–	–	–	–	–
Zaragoza	–	1.833	–	1.833	–	8.700	–	15.947
ARAGÓN	**–**	**7.446**	**–**	**7.446**	**–**	**6.212**	**–**	**46.257**
Barcelona	–	33	6	39	–	5.857	19.455	310
Girona	–	43	–	43	–	10.347	–	445
Lleida	–	13	–	13	–	6.400	–	83
Tarragona	–	59	–	59	–	6.000	–	354
CATALUÑA	**–**	**148**	**6**	**154**	**–**	**7.266**	**19.455**	**1.192**
BALEARES	**–**	**1**	**–**	**1**	**–**	**3.000**	**–**	**3**
Avila	–	159	–	159	–	3.954	–	629
Burgos	–	135	–	135	–	6.500	–	878
León	–	–	–	–	–	–	–	–
Palencia	–	60	–	60	–	8.500	–	510
Salamanca	–	39	–	39	–	12.000	–	468
Segovia	–	17	–	17	–	7.000	–	119
Soria	–	–	–	–	–	–	–	–
Valladolid	–	1.031	–	1.031	–	5.000	–	5.155
Zamora	–	286	–	286	–	6.500	–	1.859
CASTILLA Y LEÓN	**–**	**1.727**	**–**	**1.727**	**–**	**5.569**	**–**	**9.618**

7.6.42.2. HORTALIZAS LEGUMINOSAS-GUISANTES VERDES:
Análisis provincial de superficie, rendimiento y producción, 2022

Provincias y Comunidades Autónomas	Superficie (hectáreas)				Rendimiento (kg/ha)			Producción (toneladas)
	Secano	Regadío		Total	Secano	Regadío		
		Aire libre	Protegido			Aire libre	Protegido	
MADRID	**–**	**–**	**–**	**–**	**–**	**–**	**–**	**–**
Albacete	–	1.406	–	1.406	–	7.400	–	10.404
Ciudad Real	–	76	–	76	–	8.000	–	608
Cuenca	–	–	–	–	–	–	–	–
Guadalajara	–	–	–	–	–	–	–	–
Toledo	–	620	–	620	–	4.500	–	2.790
CASTILLA-LA MANCHA	**–**	**2.102**	**–**	**2.102**	**–**	**6.566**	**–**	**13.802**
Alicante	–	117	–	117	–	8.000	–	936
Castellón	–	54	–	54	–	8.000	–	432
Valencia	–	1	–	1	–	8.100	–	8
C. VALENCIANA	**–**	**172**	**–**	**172**	**–**	**8.001**	**–**	**1.376**
R. DE MURCIA	**–**	**79**	**36**	**115**	**–**	**21.000**	**60.000**	**3.819**
Badajoz	–	120	–	120	–	4.500	–	540
Cáceres	–	–	–	–	–	–	–	–
EXTREMADURA	**–**	**120**	**–**	**120**	**–**	**4.500**	**–**	**540**
Almería	–	71	50	121	–	8.521	8.456	1.028
Cádiz	–	56	–	56	–	8.400	–	470
Córdoba	25	–	–	25	2.000	8.000	–	50
Granada	–	71	13	84	–	11.620	16.846	1.044
Huelva	–	–	–	–	–	–	–	–
Jaén	–	31	–	31	–	7.500	–	233
Málaga	82	77	–	159	1.200	6.500	–	599
Sevilla	–	40	–	40	–	8.500	–	340
ANDALUCÍA	**107**	**346**	**63**	**516**	**1.387**	**8.594**	**10.187**	**3.764**
Las Palmas	–	20	2	22	–	15.000	19.000	329
S.C. de Tenerife	4	4	–	8	2.000	10.000	–	50
CANARIAS	**4**	**24**	**2**	**30**	**2.000**	**14.167**	**19.000**	**379**
ESPAÑA	**153**	**16.668**	**110**	**16.931**	**2.554**	**6.396**	**27.150**	**109.978**

7.6.43.1. HORTALIZAS LEGUMINOSAS-HABAS VERDES:
Serie histórica de superficie, rendimiento, producción, precio, valor

Años	Superficie (miles de hectáreas)	Rendimiento (qm/ha)	Producción (1) (miles de toneladas)	Precio medio percibido por los agricultores (euros/100kg)	Valor (miles de euros)
2012	6,2	81	50,1	74,91	37.566,6
2013	5,2	88	45,3	67,64	30.653,1
2014	6,0	85	51,1	65,60	33.509,1
2015	6,2	80	49,5	72,72	35.980,0
2016	6,1	94	57,4	84,46	48.480,0
2017	6,8	87	59,2	78,56	46.515,4
2018	6,0	85	50,9	104,89	53.389,0
2019	6,5	88	57,0	89,83	51.247,1
2020	6,2	88	54,1	94,99	51.358,2
2021	6,1	85	52,1	97,55	50.852,8
2022	5,5	80	43,6	94,57	41.238,2

(1) Con vaina.

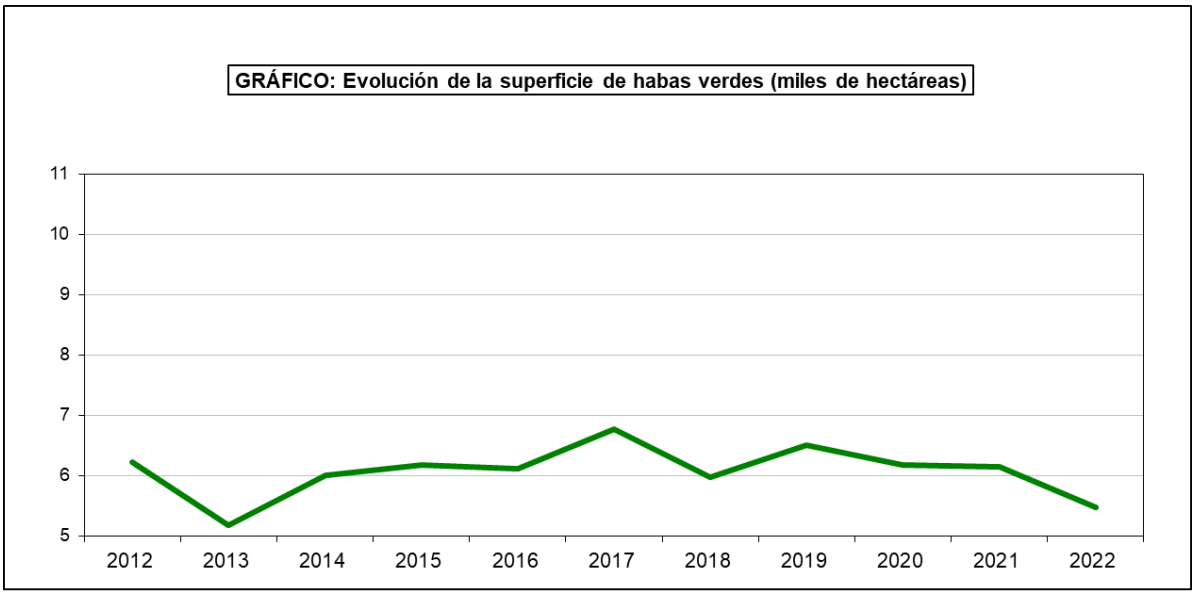
GRÁFICO: Evolución de la superficie de habas verdes (miles de hectáreas)
11
10
9
8
7
6
5
2012
2013
2014
2015
2016
2017
2018
2019
2020
2021
2022

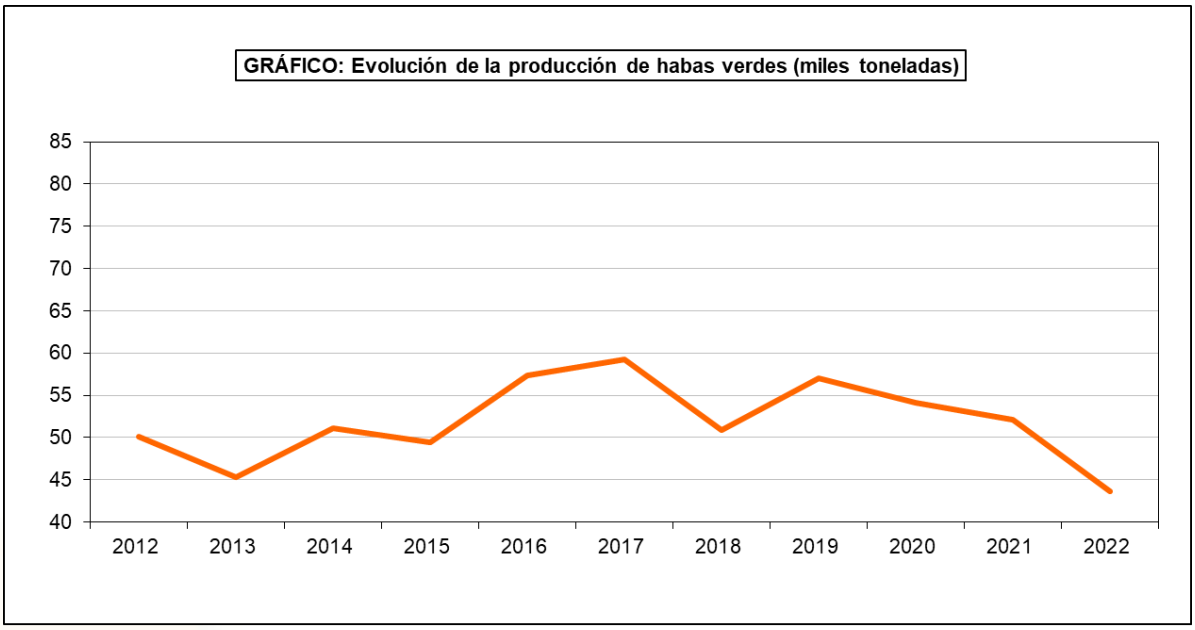
GRÁFICO: Evolución de la producción de habas verdes (miles toneladas)
85
80
75
70
65
60
55
50
45
40
2012
2013
2014
2015
2016
2017
2018
2019
2020
2021
2022

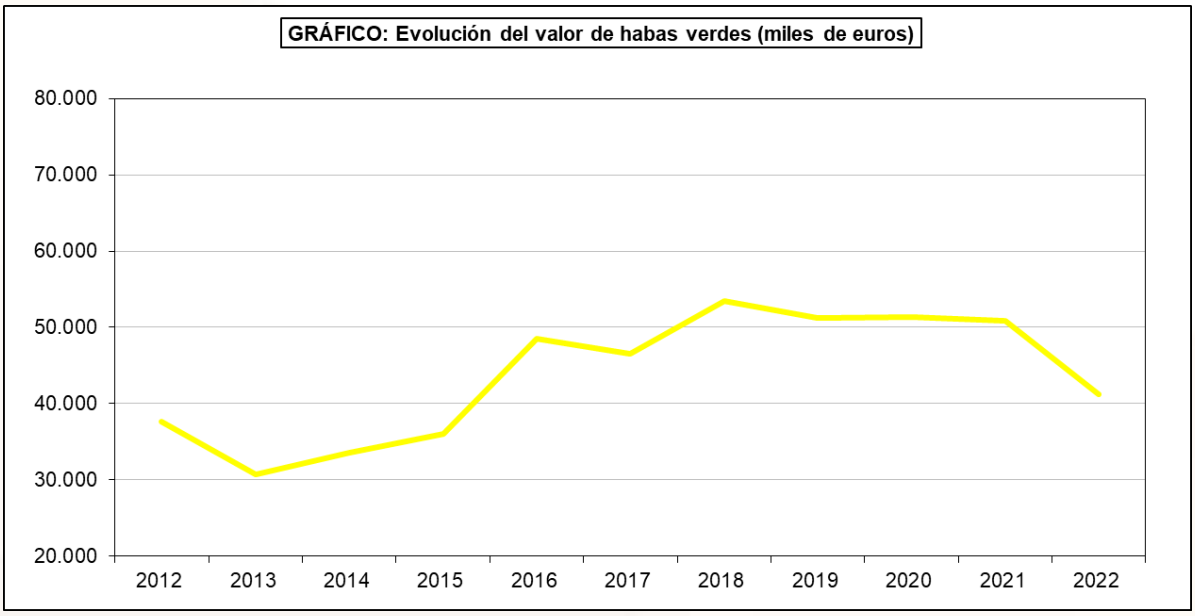
GRÁFICO: Evolución del valor de habas verdes (miles de euros)
80.000
70.000
60.000
50.000
40.000
30.000
20.000
2012
2013
2014
2015
2016
2017
2018
2019
2020
2021
2022

7.6.43.2. HORTALIZAS LEGUMINOSAS-HABAS VERDES:
Análisis provincial de superficie, rendimiento y producción, 2022

Provincias y Comunidades Autónomas	Superficie (hectáreas)				Rendimiento (kg/ha)			Producción (toneladas)
	Secano	Regadío		Total	Secano	Regadío		
		Aire libre	Protegido			Aire libre	Protegido	
A Coruña	20	–	–	20	5.500	–	–	110
Lugo	23	–	–	23	6.480	–	–	149
Ourense	–	–	–	–	–	–	–	–
Pontevedra	–	–	–	–	–	–	–	–
GALICIA	**43**	**–**	**–**	**43**	**6.024**	**–**	**–**	**259**
P. DE ASTURIAS	**1**	**–**	**–**	**1**	**6.000**	**–**	**–**	**6**
CANTABRIA	**–**	**–**	**–**	**–**	**–**	**–**	**–**	**–**
Alava	–	2	–	2	–	9.980	–	20
Guipúzcoa	12	–	–	12	6.150	–	–	74
Vizcaya	20	–	–	20	5.150	–	–	103
PAÍS VASCO	**32**	**2**	**–**	**34**	**5.525**	**9.980**	**–**	**197**
NAVARRA	**–**	**1.870**	**–**	**1.870**	**–**	**6.320**	**–**	**11.818**
LA RIOJA	**–**	**20**	**–**	**20**	**–**	**5.000**	**–**	**100**
Huesca	–	20	–	20	–	5.000	–	100
Teruel	–	–	–	–	–	–	–	–
Zaragoza	–	1.100	–	1.100	–	7.200	–	7.920
ARAGÓN	**–**	**1.120**	**–**	**1.120**	**–**	**7.161**	**–**	**8.020**
Barcelona	22	100	–	122	5.273	10.656	–	1.182
Girona	–	37	–	37	–	11.824	–	437
Lleida	–	21	–	21	–	8.529	–	179
Tarragona	2	69	–	71	3.200	957	–	695
CATALUÑA	**24**	**227**	**–**	**251**	**5.100**	**7.701**	**–**	**2.493**
BALEARES	**–**	**3**	**–**	**3**	**–**	**10.000**	**–**	**30**
Avila	–	–	–	–	–	–	–	–
Burgos	–	–	–	–	–	–	–	–
León	–	–	–	–	–	–	–	–
Palencia	–	–	–	–	–	–	–	–
Salamanca	–	–	–	–	–	–	–	–
Segovia	–	–	–	–	–	–	–	–
Soria	–	–	–	–	–	–	–	–
Valladolid	–	–	–	–	–	–	–	–
Zamora	–	–	–	–	–	–	–	–
CASTILLA Y LEÓN	**–**	**–**	**–**	**–**	**–**	**–**	**–**	**–**

7.6.43.2. HORTALIZAS LEGUMINOSAS-HABAS VERDES:
Análisis provincial de superficie, rendimiento y producción, 2022

Provincias y Comunidades Autónomas	Superficie (hectáreas)				Rendimiento (kg/ha)			Producción (toneladas)
	Secano	Regadío		Total	Secano	Regadío		
		Aire libre	Protegido			Aire libre	Protegido	
MADRID	**–**	**9**	**–**	**9**	**–**	**7.700**	**–**	**69**
Albacete	–	112	–	112	–	7.000	–	784
Ciudad Real	–	4	–	4	–	7.600	–	30
Cuenca	–	4	–	4	–	6.000	–	24
Guadalajara	–	–	–	–	–	–	–	–
Toledo	–	1	–	1	–	6.500	–	7
CASTILLA-LA MANCHA	**–**	**121**	**–**	**121**	**–**	**6.983**	**–**	**845**
Alicante	–	367	–	367	–	12.000	–	4.404
Castellón	–	62	–	62	–	9.000	–	558
Valencia	–	91	–	91	–	5.352	–	487
C. VALENCIANA	**–**	**520**	**–**	**520**	**–**	**10.479**	**–**	**5.449**
R. DE MURCIA	**–**	**491**	**–**	**491**	**–**	**13.000**	**–**	**6.383**
Badajoz	–	–	–	–	–	–	–	–
Cáceres	–	–	–	–	–	–	–	–
EXTREMADURA	**–**	**–**	**–**	**–**	**–**	**–**	**–**	**–**
Almería	–	166	–	166	–	10.327	–	1.715
Cádiz	–	84	–	84	–	9.500	–	798
Córdoba	–	–	–	–	–	–	–	–
Granada	–	173	–	173	–	9.428	–	1.631
Huelva	–	40	–	40	–	7.800	–	312
Jaén	8	64	–	72	3.200	8.200	–	550
Málaga	110	209	–	319	1.200	6.500	–	1.491
Sevilla	–	80	–	80	–	12.500	–	1.000
ANDALUCÍA	**118**	**816**	**–**	**934**	**1.336**	**8.993**	**–**	**7.497**
Las Palmas	–	16	–	16	–	12.000	–	188
S.C. de Tenerife	18	24	–	42	3.000	8.335	–	252
CANARIAS	**18**	**40**	**–**	**58**	**3.000**	**9.801**	**–**	**440**
ESPAÑA	**236**	**5.239**	**–**	**5.475**	**3.287**	**8.058**	**–**	**43.606**

7.6.44.1. HORTALIZAS VARIAS-CHAMPIÑÓN:
Serie histórica de superficie, rendimiento, producción, precio, valor

Años	Superficie (áreas)	Rendimiento (kg/a)	Producción (toneladas)	Precio medio percibido por los agricultores (euros/100kg)	Valor (miles de euros)
2012	47.970,0	2.808	134.676,0	113,52	152.884,2
2013	48.261,0	2.792	134.768,0	117,26	158.029,0
2014	48.171,0	2.788	134.317,0	113,72	152.745,3
2015	48.998,0	4.117	201.740,0	111,78	225.505,0
2016	48.254,0	3.983	192.191,0	111,66	214.600,0
2017	44.974,0	3.203	144.052,0	130,28	187.670,9
2018	45.565,0	3.288	149.800,0	147,03	220.250,9
2019	45.141,0	3.363	151.823,0	159,95	242.840,9
2020	44.992,0	3.300	148.495,0	169,10	251.105,0
2021	44.489,0	3.290	146.349,0	179,45	262.623,3
2022	44.574,0	3.233	144.106,0	184,03	265.198,3

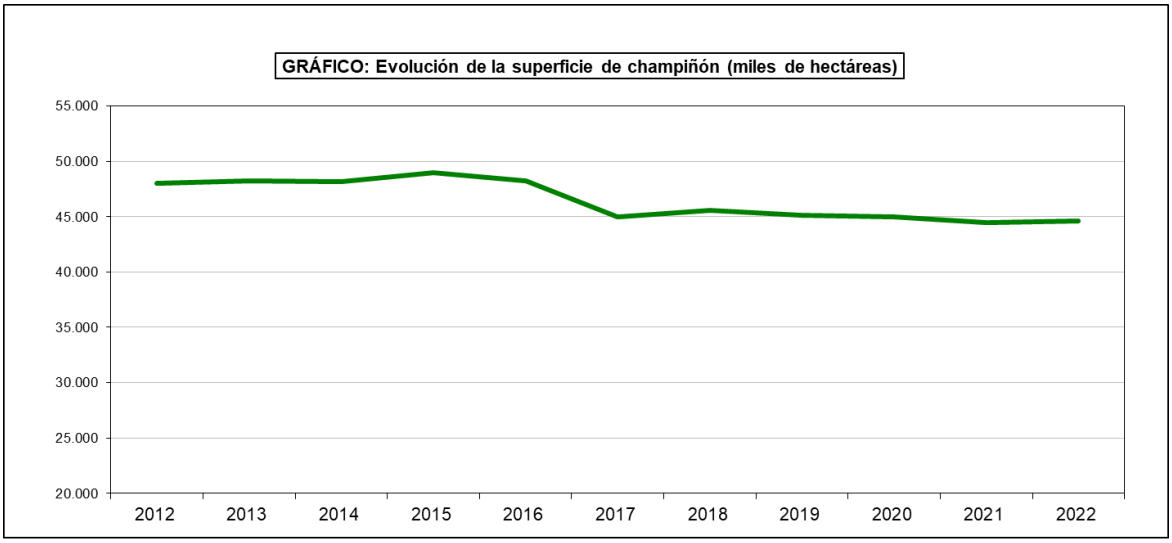
GRÁFICO: Evolución de la superficie de champiñón (miles de hectáreas)
55.000
50.000
45.000
40.000
35.000
30.000
25.000
20.000
2012
2013
2014
2015
2016
2017
2018
2019
2020
2021
2022

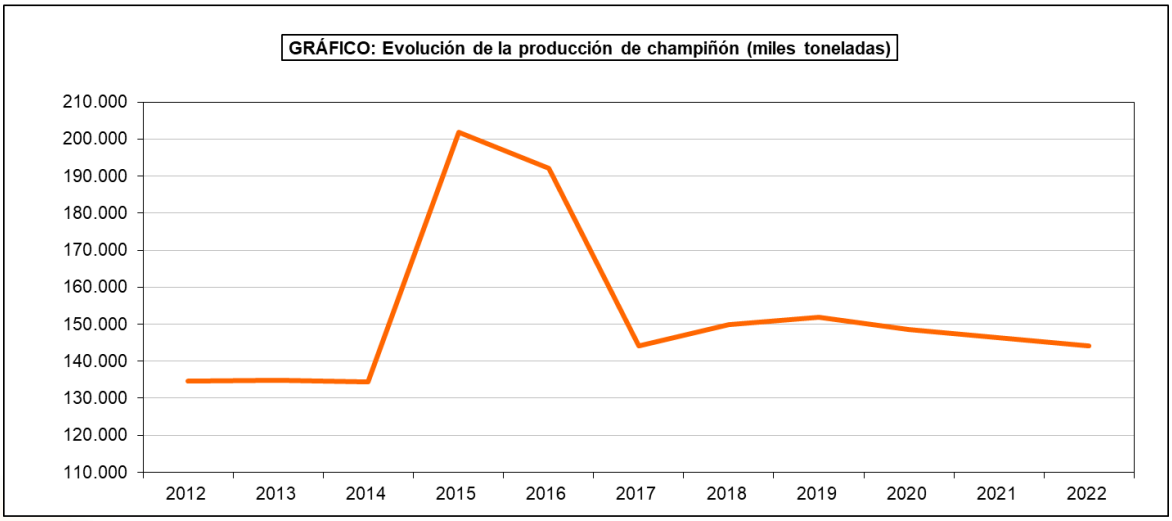
GRÁFICO: Evolución de la producción de champiñón (miles toneladas)
210.000
200.000
190.000
180.000
170.000
160.000
150.000
140.000
130.000
120.000
110.000
2012
2013
2014
2015
2016
2017
2018
2019
2020
2021
2022

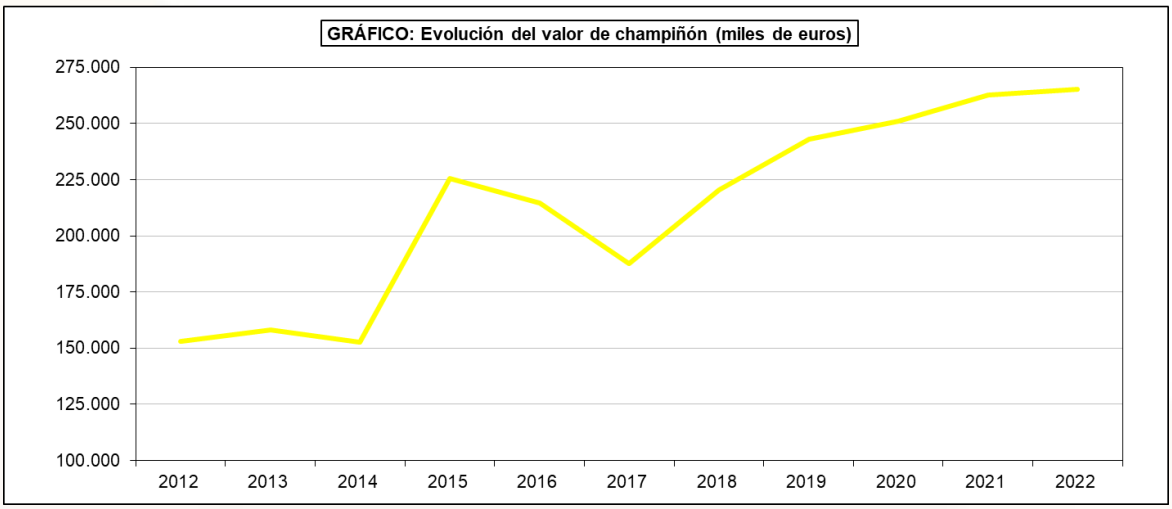
GRÁFICO: Evolución del valor de champiñón (miles de euros)
275.000
250.000
225.000
200.000
175.000
150.000
125.000
100.000
2012
2013
2014
2015
2016
2017
2018
2019
2020
2021
2022

7.6.44.2. HORTALIZAS VARIAS-CHAMPIÑÓN:
Análisis provincial de superficie, rendimiento y producción, 2022

Provincias y Comunidades Autónomas	Superficie (áreas)	Rendimiento (kg/a)	Producción (toneladas)
A Coruña	–	–	–
Lugo	–	–	–
Ourense	–	–	–
Pontevedra	–	–	–
GALICIA	**–**	**–**	**–**
P. DE ASTURIAS	**–**	**–**	**–**
CANTABRIA	**–**	**–**	**–**
Alava	–	–	–
Guipúzcoa	–	–	–
Vizcaya	–	–	–
PAÍS VASCO	**–**	**–**	**–**
NAVARRA	**561**	**1.850**	**1.038**
LA RIOJA	**23.400**	**2.700**	**63.180**
Huesca	–	–	–
Teruel	–	–	–
Zaragoza	–	–	–
ARAGÓN	**–**	**–**	**–**
Barcelona	–	–	–
Girona	–	–	–
Lleida	–	–	–
Tarragona	–	–	–
CATALUÑA	**–**	**–**	**–**
BALEARES	**413**	**1.500**	**619**
Avila	–	–	–
Burgos	–	–	–
León	–	–	–
Palencia	–	–	–
Salamanca	–	–	–
Segovia	–	–	–
Soria	–	–	–
Valladolid	–	–	–
Zamora	–	–	–
CASTILLA Y LEÓN	**–**	**–**	**–**

7.6.44.2. HORTALIZAS VARIAS-CHAMPIÑÓN:
Análisis provincial de superficie, rendimiento y producción, 2022

Provincias y Comunidades Autónomas	Superficie (áreas)	Rendimiento (kg/a)	Producción (toneladas)
MADRID	**–**	**–**	**–**
Albacete	7.100	4.000	28.400
Ciudad Real	–	–	–
Cuenca	12.450	4.030	50.174
Guadalajara	–	–	–
Toledo	–	–	–
CASTILLA-LA MANCHA	**19.550**	**4.019**	**78.574**
Alicante	–	–	–
Castellón	–	–	–
Valencia	300	750	225
C. VALENCIANA	**300**	**750**	**225**
R. DE MURCIA	**–**	**–**	**–**
Badajoz	–	–	–
Cáceres	–	–	–
EXTREMADURA	**–**	**–**	**–**
Almería	–	–	–
Cádiz	–	–	–
Córdoba	–	–	–
Granada	–	–	–
Huelva	–	–	–
Jaén	250	1.600	400
Málaga	–	–	–
Sevilla	–	–	–
ANDALUCÍA	**250**	**1.600**	**400**
Las Palmas	20	700	14
S.C. de Tenerife	80	700	56
CANARIAS	**100**	**700**	**70**
ESPAÑA	**44.574**	**3.233**	**144.106**

7.6.45.1. HORTALIZAS VARIAS-OTRAS SETAS:
Análisis provincial de superficie, rendimiento y producción, 2022

Provincias y Comunidades Autónomas	Superficie (áreas)	Rendimiento (kg/a)	Producción (toneladas)
A Coruña	–	–	–
Lugo	–	–	–
Ourense	–	–	–
Pontevedra	–	–	–
GALICIA	**–**	**–**	**–**
P. DE ASTURIAS	**350**	**30**	**10**
CANTABRIA	**2**	**500**	**1**
Alava	–	–	–
Guipúzcoa	61	550	34
Vizcaya	48	600	29
PAÍS VASCO	**109**	**572**	**63**
NAVARRA	**76**	**900**	**68**
LA RIOJA	**4.800**	**1.300**	**6.240**
Huesca	–	–	–
Teruel	–	–	–
Zaragoza	–	–	–
ARAGÓN	**–**	**–**	**–**
Barcelona	–	–	–
Girona	–	–	–
Lleida	–	–	–
Tarragona	–	–	–
CATALUÑA	**–**	**–**	**–**
BALEARES	**30**	**1.200**	**36**
Avila	–	–	–
Burgos	–	–	–
León	–	–	–
Palencia	–	–	–
Salamanca	–	–	–
Segovia	–	–	–
Soria	72	2.750	198
Valladolid	–	–	–
Zamora	–	–	–
CASTILLA Y LEÓN	**72**	**2.750**	**198**

7.6.45.1. HORTALIZAS VARIAS-OTRAS SETAS:
Análisis provincial de superficie, rendimiento y producción, 2022

Provincias y Comunidades Autónomas	Superficie (áreas)	Rendimiento (kg/a)	Producción (toneladas)
MADRID	**2.900**	**1.890**	**5.481**
Albacete	1.300	2.900	3.770
Ciudad Real	100	2.600	260
Cuenca	2.600	2.550	6.630
Guadalajara	–	–	–
Toledo	–	–	–
CASTILLA-LA MANCHA	**4.000**	**2.665**	**10.660**
Alicante	–	–	–
Castellón	–	–	–
Valencia	–	–	–
C. VALENCIANA	**–**	**–**	**–**
R. DE MURCIA	**57**	**18**	**1**
Badajoz	–	–	–
Cáceres	–	–	–
EXTREMADURA	**–**	**–**	**–**
Almería	–	–	–
Cádiz	–	–	–
Córdoba	–	–	–
Granada	–	–	–
Huelva	–	–	–
Jaén	106	1.600	170
Málaga	–	–	–
Sevilla	–	–	–
ANDALUCÍA	**106**	**1.600**	**170**
Las Palmas	–	–	–
S.C. de Tenerife	–	–	–
CANARIAS	**–**	**–**	**–**
ESPAÑA	**12.502**	**1.834**	**22.928**

7.7.1.1. FLORES Y PLANTAS ORNAMENTALES: Resumen nacional de superficie y producción, 2022

Cultivos	Superficie (áreas)				Rendimiento (docenas/área)			Producción (miles de docenas)
	Secano	Regadío		Total	Secano	Regadío		
		Aire libre	Protegido			Aire libre	Protegido	
Claveles tipo americano	–	–	–	12.408	–	–	–	16.816
Claveles tipo Anita	–	–	–	12	–	–	–	7
Otras variedades de claveles	–	–	–	23.000	–	–	–	28.903
TOTAL CLAVELES	**–**	**5.665**	**29.755**	**35.420**	**–**	**681**	**–**	**45.726**
Rosas Baccara o Meilland	–	–	–	68	–	–	–	27
Otras variedades de rosas	–	–	–	7.338	–	–	–	4.661
TOTAL ROSA	**–**	**1.340**	**6.066**	**7.406**	**–**	**410**	**–**	**4.688**
OTRAS FLORES	**156**	**35.231**	**42.544**	**77.931**	**246**	**390**	**–**	**47.678**
TOTAL FLORES	**156**	**42.236**	**78.365**	**120.757**	**–**	**–**	**–**	**98.092**
PLANTAS ORNAMENTALES	**300**	**327.756**	**161.336**	**489.392**	**150**	**403**	**–**	**303.566**
ESQUEJES	**–**	**360**	**1.740**	**2.100**	**–**	**102.067**	**–**	**152.377**

(1) En plantas ornamentales y esquejes, rendimiento en plantas/área y producción en miles de plantas.

GRÁFICO 7.7.1.1.

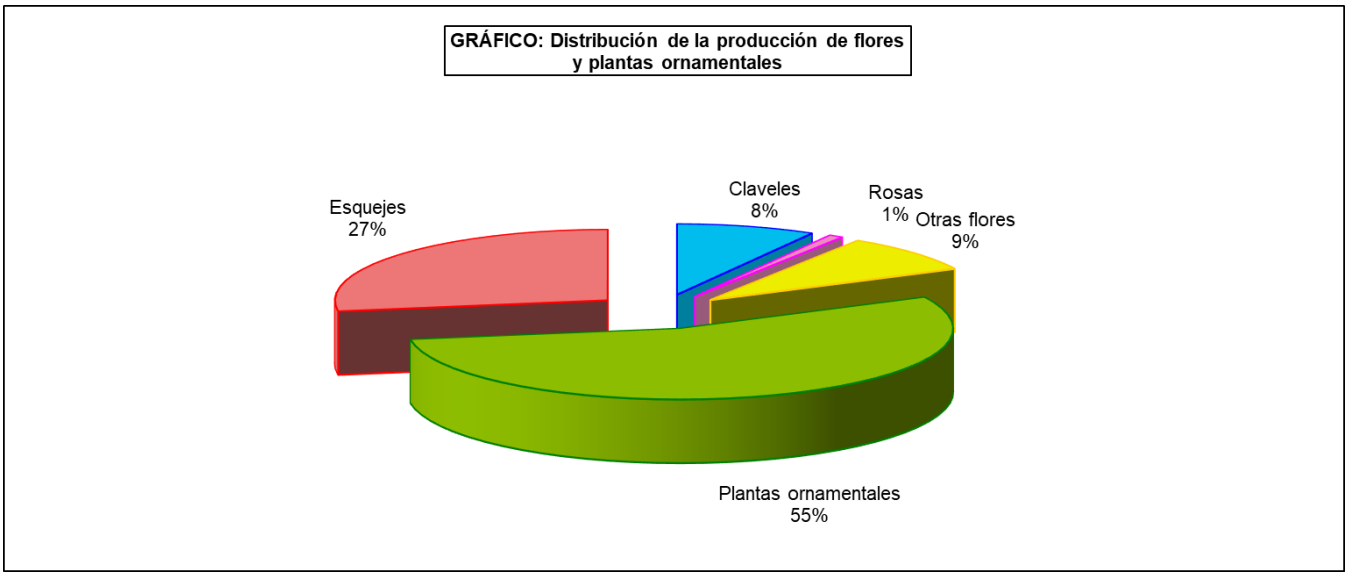

GRÁFICO 7.7.1.1.

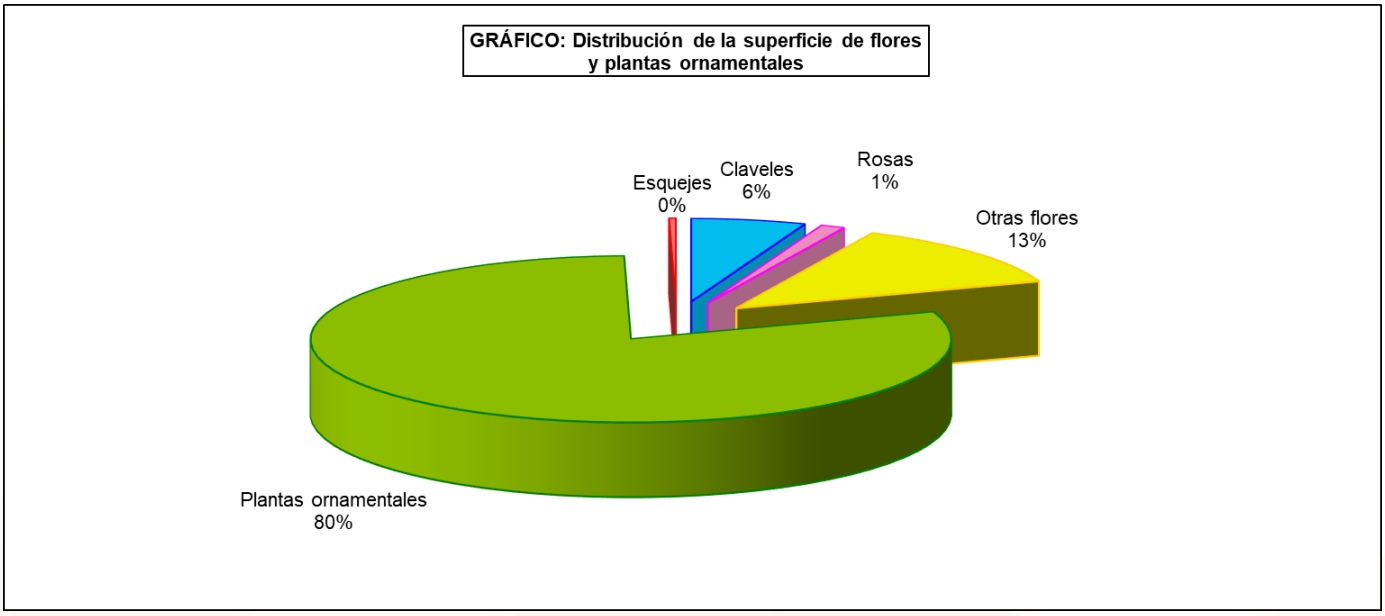

7.7.1.2. FLORES Y PLANTAS ORNAMENTALES-TOTAL FLORES:
Análisis provincial de superficie, rendimiento y producción, 2022

Provincias y Comunidades Autónomas	Superficie (áreas)				Rendimiento (docenas/área)			Producción (miles de docenas)
	Secano	Regadío		Total	Secano	Regadío		
		Aire libre	Protegido			Aire libre	Protegido	
A Coruña	–	5.140	4.695	9.835	–	–	–	5.239
Lugo	–	50	60	110	–	–	–	44
Ourense	–	270	155	425	–	–	–	187
Pontevedra	–	4.540	4.060	8.600	–	–	–	5.108
GALICIA	**–**	**10.000**	**8.970**	**18.970**	**–**	**–**	**–**	**10.578**
P. DE ASTURIAS	**–**	**–**	**420**	**420**	**–**	**–**	**–**	**583**
CANTABRIA	**100**	**–**	**100**	**200**	**–**	**–**	**–**	**110**
Alava	–	–	–	–	–	–	–	–
Guipúzcoa	–	28	173	201	–	–	–	108
Vizcaya	–	–	–	–	–	–	–	–
PAÍS VASCO	**–**	**28**	**173**	**201**	**–**	**–**	**–**	**108**
NAVARRA	**–**	**200**	**900**	**1.100**	**–**	**–**	**–**	**574**
LA RIOJA	**–**	**–**	**200**	**200**	**–**	**–**	**–**	**20**
Huesca	–	–	–	–	–	–	–	–
Teruel	–	–	–	–	–	–	–	–
Zaragoza	–	–	–	–	–	–	–	–
ARAGÓN	**–**	**–**	**–**	**–**	**–**	**–**	**–**	**–**
Barcelona	–	300	3.700	4.000	–	–	–	2.807
Girona	–	–	–	–	–	–	–	–
Lleida	–	100	–	100	–	–	–	61
Tarragona	–	–	–	–	–	–	–	–
CATALUÑA	**–**	**400**	**3.700**	**4.100**	**–**	**–**	**–**	**2.868**
BALEARES	**–**	**162**	**675**	**837**	**–**	**–**	**–**	**1.075**
Avila	–	–	–	–	–	–	–	–
Burgos	–	–	–	–	–	–	–	–
León	–	46	27	73	–	–	–	24
Palencia	–	–	31	31	–	–	–	9
Salamanca	–	–	–	–	–	–	–	–
Segovia	–	–	–	–	–	–	–	–
Soria	–	–	–	–	–	–	–	–
Valladolid	–	–	–	–	–	–	–	–
Zamora	–	–	13	13	–	–	–	–
CASTILLA Y LEÓN	**–**	**46**	**71**	**117**	**–**	**–**	**–**	**33**

7.7.1.2. FLORES Y PLANTAS ORNAMENTALES-TOTAL FLORES:
Análisis provincial de superficie, rendimiento y producción, 2022

Provincias y Comunidades Autónomas	Superficie (áreas)				Rendimiento (docenas/área)			Producción (miles de docenas)
	Secano	Regadío		Total	Secano	Regadío		
		Aire libre	Protegido			Aire libre	Protegido	
MADRID	**–**	**100**	**–**	**100**	**–**	**–**	**–**	**1**
Albacete	–	5.225	–	5.225	–	–	–	3.012
Ciudad Real	–	–	–	–	–	–	–	–
Cuenca	–	–	–	–	–	–	–	–
Guadalajara	–	–	–	–	–	–	–	–
Toledo	–	–	–	–	–	–	–	–
CASTILLA-LA MANCHA	**–**	**5.225**	**–**	**5.225**	**–**	**–**	**–**	**3.012**
Alicante	–	1.200	4.700	5.900	–	–	–	2.224
Castellón	–	–	500	500	–	–	–	125
Valencia	–	–	1.400	1.400	–	–	–	552
C. VALENCIANA	**–**	**1.200**	**6.600**	**7.800**	**–**	**–**	**–**	**2.901**
R. DE MURCIA	**–**	**5.900**	**12.400**	**18.300**	**–**	**–**	**–**	**21.905**
Badajoz	–	–	116	116	–	–	–	51
Cáceres	–	1.540	60	1.600	–	–	–	124
EXTREMADURA	**–**	**1.540**	**176**	**1.716**	**–**	**–**	**–**	**175**
Almería	–	–	1.630	1.630	–	–	–	2.174
Cádiz	–	–	23.480	23.480	–	–	–	30.805
Córdoba	56	1.800	600	2.456	–	–	–	1.383
Granada	–	1.100	400	1.500	–	–	–	1.370
Huelva	–	4.500	–	4.500	–	–	–	1.044
Jaén	–	700	–	700	–	–	–	70
Málaga	–	1.115	310	1.425	–	–	–	471
Sevilla	–	–	8.000	8.000	–	–	–	9.166
ANDALUCÍA	**56**	**9.215**	**34.420**	**43.691**	**–**	**–**	**–**	**46.483**
Las Palmas	–	1.670	3.670	5.340	–	–	–	3.023
S.C. de Tenerife	–	6.550	5.890	12.440	–	–	–	4.643
CANARIAS	**–**	**8.220**	**9.560**	**17.780**	**–**	**–**	**–**	**7.666**
ESPAÑA	**156**	**42.236**	**78.365**	**120.757**	**–**	**–**	**–**	**98.092**

7.7.2.1. FLORES Y PLANTAS ORNAMENTALES-CLAVELES:
Serie histórica de superficie, rendimiento, producción

Años	Superficie (áreas)	Rendimiento (docenas/área)	Producción (miles de docenas)
2012	42.920	1.529	65.631
2013	42.572	1.287	54.800
2014	41.501	1.452	60.277
2015	39.713	1.235	49.065
2016	33.880	1.383	46.856
2017	37.286	1.287	47.990
2018	37.444	1.283	48.043
2019	37.654	1.386	52.184
2020	36.554	666	24.363
2021	35.061	1.163	40.789
2022	35.420	1.291	45.726

GRÁFICO 7.7.2.1.

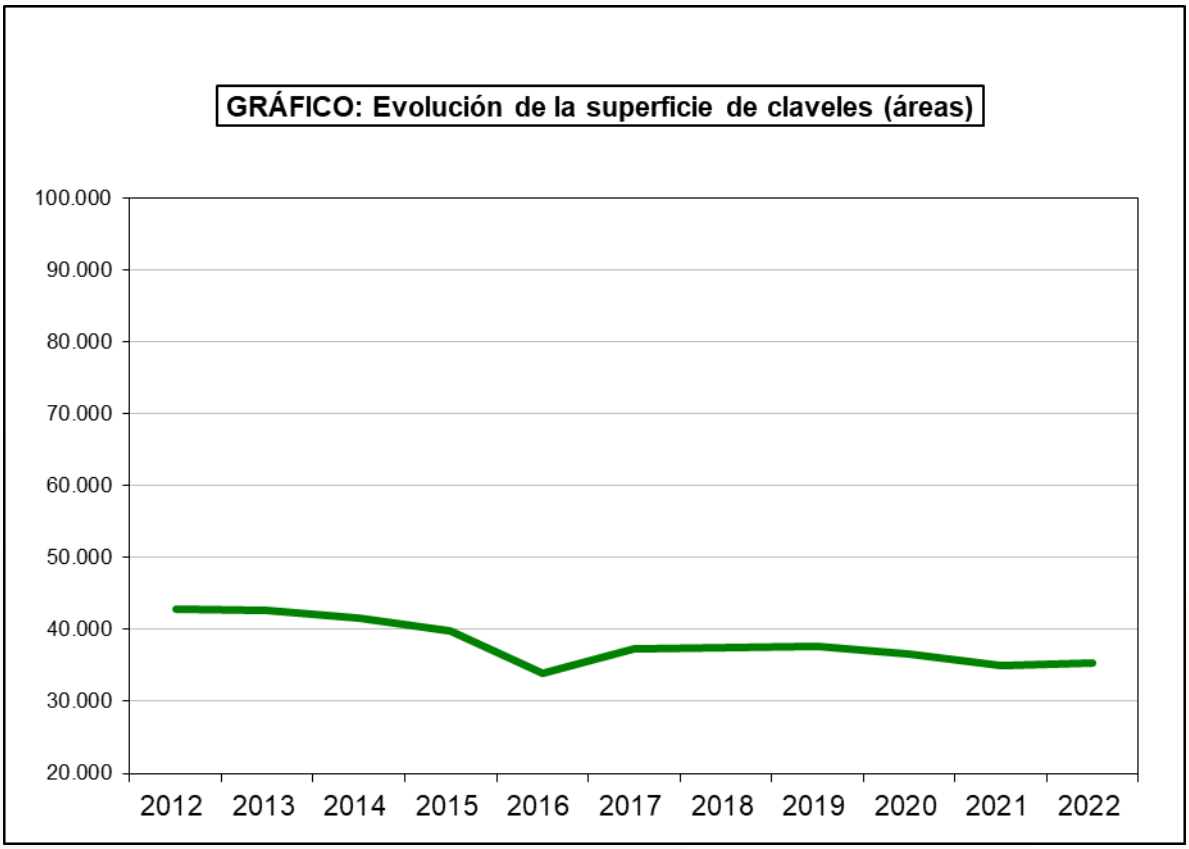

GRÁFICO 7.7.2.1.

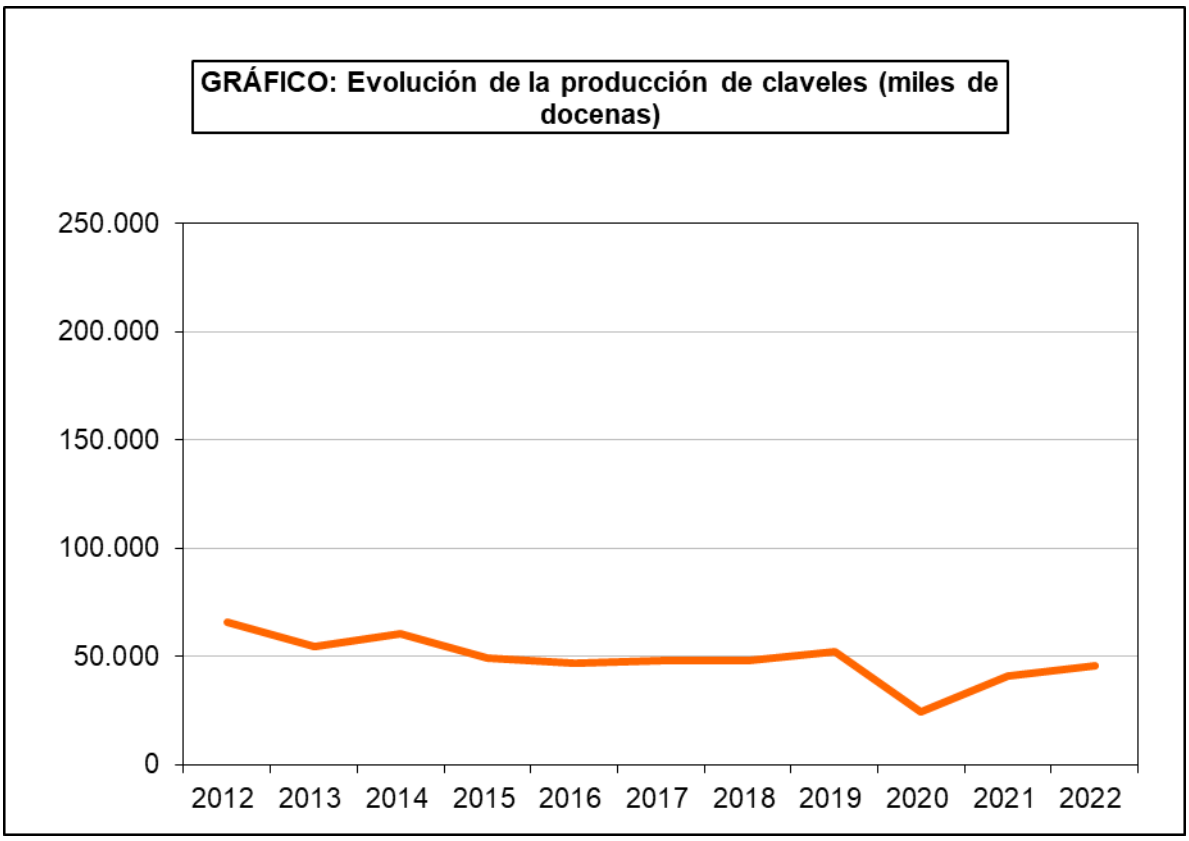

7.7.2.2. FLORES Y PLANTAS ORNAMENTALES-CLAVELES:
Serie histórica de superficie y producción según variedades

Años	Tipo americano		Tipo Anita		Otras variedades	
	Superficie (áreas)	Producción (miles de docenas)	Superficie (áreas)	Producción (miles de docenas)	Superficie (áreas)	Producción (miles de docenas)
2012	10.894	13.658	—	—	35.100	56.550
2013	12.913	14.880	—	—	29.659	39.920
2014	13.022	14.528	—	—	28.479	45.749
2015	12.405	13.065	—	—	27.308	35.460
2016	9.252	14.654	—	—	24.628	32.202
2017	12.655	17.866	—	—	24.631	30.124
2018	12.974	18.413	—	—	24.470	29.630
2019	12.146	17.283	8	3	25.500	34.898
2020	12.548	5.959	12	7	23.994	18.397
2021	11.870	11.977	12	7	23.179	28.805
2022	12.408	16.816	12	7	23.000	28.903

GRÁFICO 7.7.2.2.

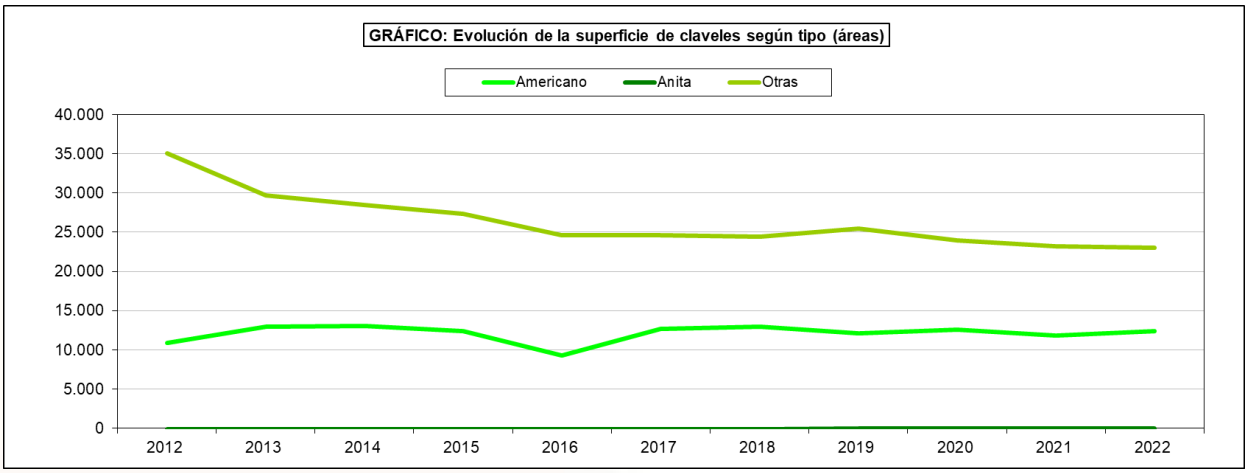

GRÁFICO 7.7.2.2.

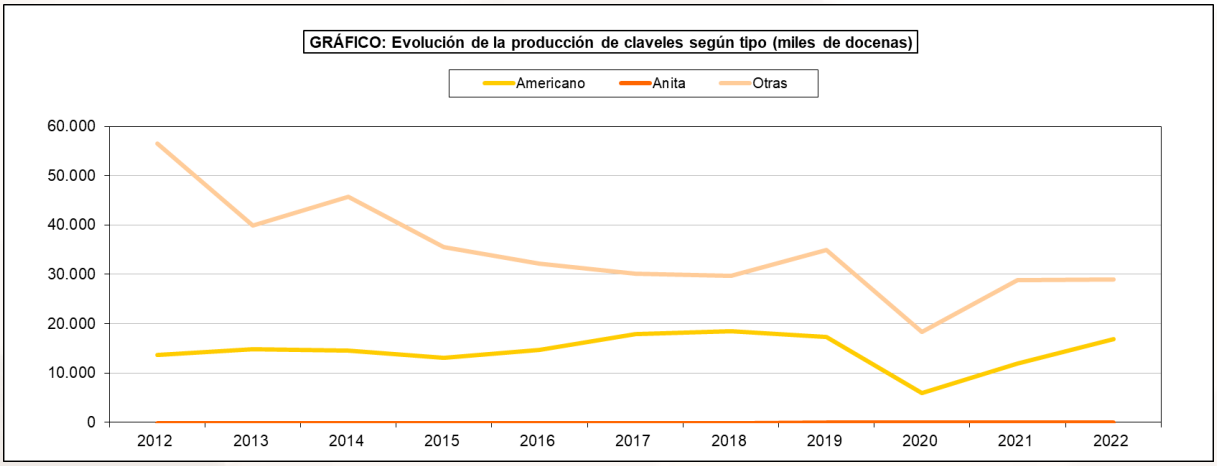

7.7.2.3. FLORES Y PLANTAS ORNAMENTALES-CLAVELES:
Análisis provincial de superficie, rendimiento y producción, 2022

Provincias y Comunidades Autonomas	Superficie (áreas)				Rendimiento (docenas/área)			Producción (miles de docenas)
	Secano	Regadío		Total	Secano	Regadío		
		Aire libre	Protegido			Aire libre	Protegido	
A Coruña	–	1.375	1.550	2.925	–	580	850	2.115
Lugo	–	–	–	–	–	–	–	–
Ourense	–	75	30	105	–	765	1.375	99
Pontevedra	–	1.400	1.200	2.600	–	600	950	1.980
GALICIA	**–**	**2.850**	**2.780**	**5.630**	**–**	**595**	**–**	**4.194**
P. DE ASTURIAS	**–**	**–**	**100**	**100**	**–**	**–**	**1.350**	**135**
CANTABRIA	**–**	**–**	**–**	**–**	**–**	**–**	**–**	**–**
Alava	–	–	–	–	–	–	–	–
Guipúzcoa	–	–	8	8	–	–	473	4
Vizcaya	–	–	–	–	–	–	–	–
PAÍS VASCO	**–**	**–**	**8**	**8**	**–**	**–**	**–**	**4**
NAVARRA	**-**	**-**	**-**	**-**	**-**	**-**	**-**	**-**
LA RIOJA	**-**	**-**	**-**	**-**	**-**	**-**	**-**	**-**
Huesca	-	-	-	-	-	-	-	-
Teruel	-	-	-	-	-	-	-	-
Zaragoza	-	-	-	-	-	-	-	-
ARAGÓN	**-**	**-**	**-**	**-**	**-**	**-**	**-**	**-**
Barcelona	–	–	200	200	–	–	890	178
Girona	-	-	-	-	-	-	-	-
Lleida	-	-	-	-	-	-	-	-
Tarragona	-	-	-	-	-	-	-	-
CATALUÑA	**–**	**–**	**200**	**200**	**–**	**–**	**–**	**178**
BALEARES	**–**	**–**	**3**	**3**	**–**	**–**	**800**	**2**
Avila	-	-	-	-	-	-	-	-
Burgos	-	-	-	-	-	-	-	-
León	-	-	-	-	-	-	-	-
Palencia	–	–	12	12	–	–	570	7
Salamanca	-	-	-	-	-	-	-	-
Segovia	-	-	-	-	-	-	-	-
Soria	-	-	-	-	-	-	-	-
Valladolid	-	-	-	-	-	-	-	-
Zamora	-	-	-	-	-	-	-	-
CASTILLA Y LEÓN	**–**	**–**	**12**	**12**	**–**	**–**	**–**	**7**

7.7.2.3. FLORES Y PLANTAS ORNAMENTALES-CLAVELES:
Análisis provincial de superficie, rendimiento y producción, 2022

Provincias y Comunidades Autonomas	Superficie (áreas)				Rendimiento (docenas/área)			Producción (miles de docenas)
	Secano	Regadío		Total	Secano	Regadío		
		Aire libre	Protegido			Aire libre	Protegido	
MADRID	**-**	**-**	**-**	**-**	**-**	**-**	**-**	**-**
Albacete	–	225	–	225	–	275	–	62
Ciudad Real	-	-	-	-	-	-	-	-
Cuenca	-	-	-	-	-	-	-	-
Guadalajara	-	-	-	-	-	-	-	-
Toledo	-	-	-	-	-	-	-	-
CASTILLA-LA MANCHA	**–**	**225**	**–**	**225**	**–**	**275**	**–**	**62**
Alicante	–	–	200	200	–	–	500	100
Castellón	-	-	-	-	-	-	-	-
Valencia	-	-	-	-	-	-	-	-
C. VALENCIANA	**–**	**–**	**200**	**200**	**–**	**–**	**–**	**100**
R. DE MURCIA	**–**	**1.500**	**5.400**	**6.900**	**–**	**500**	**1.800**	**10.470**
Badajoz	–	–	22	22	–	–	375	8
Cáceres	-	-	-	-	-	-	-	-
EXTREMADURA	**–**	**–**	**22**	**22**	**–**	**–**	**–**	**8**
Almería	–	–	500	500	–	–	920	460
Cádiz	–	–	12.300	12.300	–	–	1.500	18.450
Córdoba	–	–	400	400	–	–	1.300	520
Granada	–	–	–	–	–	–	–	–
Huelva	–	–	–	–	–	–	–	–
Jaén	–	–	–	–	–	–	–	–
Málaga	–	–	170	170	–	–	880	150
Sevilla	–	–	7.200	7.200	–	–	1.250	9.000
ANDALUCÍA	**–**	**–**	**20.570**	**20.570**	**–**	**–**	**–**	**28.580**
Las Palmas	–	560	460	1.020	–	1.240	1.378	1.329
S.C. de Tenerife	–	530	–	530	–	1.240	–	657
CANARIAS	**–**	**1.090**	**460**	**1.550**	**–**	**1.240**	**–**	**1.986**
ESPAÑA	**–**	**5.665**	**29.755**	**35.420**	**–**	**681**	**–**	**45.726**

7.7.2.4. FLORES Y PLANTAS ORNAMENTALES-CLAVELES:
Análisis provincial de superficie y producción según variedades, 2022

Provincias y Comunidades Autónomas	Tipo americano		Tipo Anita		Otros claveles	
	Superficie (áreas)	Producción (mil. docenas)	Superficie (áreas)	Producción (mil. docenas)	Superficie (áreas)	Producción (mil. docenas)
A Coruña	–	–	–	–	2.925	2.115
Lugo	–	–	–	–	–	–
Ourense	–	–	–	–	105	99
Pontevedra	–	–	–	–	2.600	1.980
GALICIA	**–**	**–**	**–**	**–**	**5.630**	**4.194**
P. DE ASTURIAS	**–**	**–**	**–**	**–**	**100**	**135**
CANTABRIA	**–**	**–**	**–**	**–**	**–**	**–**
Alava	–	–	–	–	–	–
Guipúzcoa	8	4	–	–	–	–
Vizcaya	–	–	–	–	–	–
PAÍS VASCO	**8**	**4**	**–**	**–**	**–**	**–**
NAVARRA	**–**	**–**	**–**	**–**	**–**	**–**
LA RIOJA	**–**	**–**	**–**	**–**	**–**	**–**
Huesca	–	–	–	–	–	–
Teruel	–	–	–	–	–	–
Zaragoza	–	–	–	–	–	–
ARAGÓN	**–**	**–**	**–**	**–**	**–**	**–**
Barcelona	–	–	–	–	200	178
Girona	–	–	–	–	–	–
Lleida	–	–	–	–	–	–
Tarragona	–	–	–	–	–	–
CATALUÑA	**–**	**–**	**–**	**–**	**200**	**178**
BALEARES	**–**	**–**	**–**	**–**	**3**	**2**
Avila	–	–	–	–	–	–
Burgos	–	–	–	–	–	–
León	–	–	–	–	–	–
Palencia	–	–	12	7	–	–
Salamanca	–	–	–	–	–	–
Segovia	–	–	–	–	–	–
Soria	–	–	–	–	–	–
Valladolid	–	–	–	–	–	–
Zamora	–	–	–	–	–	–
CASTILLA Y LEÓN	**–**	**–**	**12**	**7**	**–**	**–**

7.7.2.4. FLORES Y PLANTAS ORNAMENTALES-CLAVELES:
Análisis provincial de superficie y producción según variedades, 2022

Provincias y Comunidades Autónomas	Tipo americano		Tipo Anita		Otros claveles	
	Superficie (áreas)	Producción (mil. docenas)	Superficie (áreas)	Producción (mil. docenas)	Superficie (áreas)	Producción (mil. docenas)
MADRID	**–**	**–**	**–**	**–**	**–**	**–**
Albacete	–	–	–	–	225	62
Ciudad Real	–	–	–	–	–	–
Cuenca	–	–	–	–	–	–
Guadalajara	–	–	–	–	–	–
Toledo	–	–	–	–	–	–
CASTILLA-LA MANCHA	**–**	**–**	**–**	**–**	**225**	**62**
Alicante	–	–	–	–	200	100
Castellón	–	–	–	–	–	–
Valencia	–	–	–	–	–	–
C. VALENCIANA	**–**	**–**	**–**	**–**	**200**	**100**
R. DE MURCIA	**700**	**1.062**	**–**	**–**	**6.200**	**9.408**
Badajoz	–	–	–	–	22	8
Cáceres	–	–	–	–	–	–
EXTREMADURA	**–**	**–**	**–**	**–**	**22**	**8**
Almería	–	–	–	–	500	460
Cádiz	4.500	6.750	–	–	7.800	11.700
Córdoba	–	–	–	–	400	520
Granada	–	–	–	–	–	–
Huelva	–	–	–	–	–	–
Jaén	–	–	–	–	–	–
Málaga	–	–	–	–	170	150
Sevilla	7.200	9.000	–	–	–	–
ANDALUCÍA	**11.700**	**15.750**	**–**	**–**	**8.870**	**12.830**
Las Palmas	–	–	–	–	1.020	1.329
S.C. de Tenerife	–	–	–	–	530	657
CANARIAS	**–**	**–**	**–**	**–**	**1.550**	**1.986**
ESPAÑA	**12.408**	**16.816**	**12**	**7**	**23.000**	**28.903**

7.7.3.1. FLORES Y PLANTAS ORNAMENTALES-ROSAS:
Serie histórica de superficie, rendimiento, producción

Años	Superficie (áreas)	Rendimiento (docenas/área)	Producción (miles de docenas)
2012	16.373	796	13.038
2013	15.043	797	11.993
2014	14.063	775	10.897
2015	14.086	761	10.725
2016	12.651	686	8.682
2017	12.371	847	10.480
2018	12.895	879	11.340
2019	10.892	873	9.513
2020	9.459	754	7.135
2021	7.447	630	4.689
2022	7.406	633	4.688

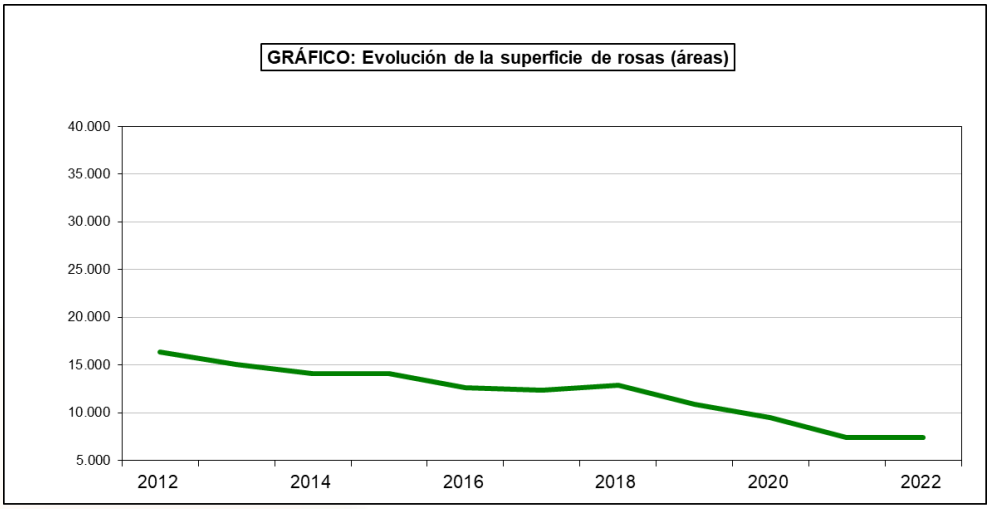

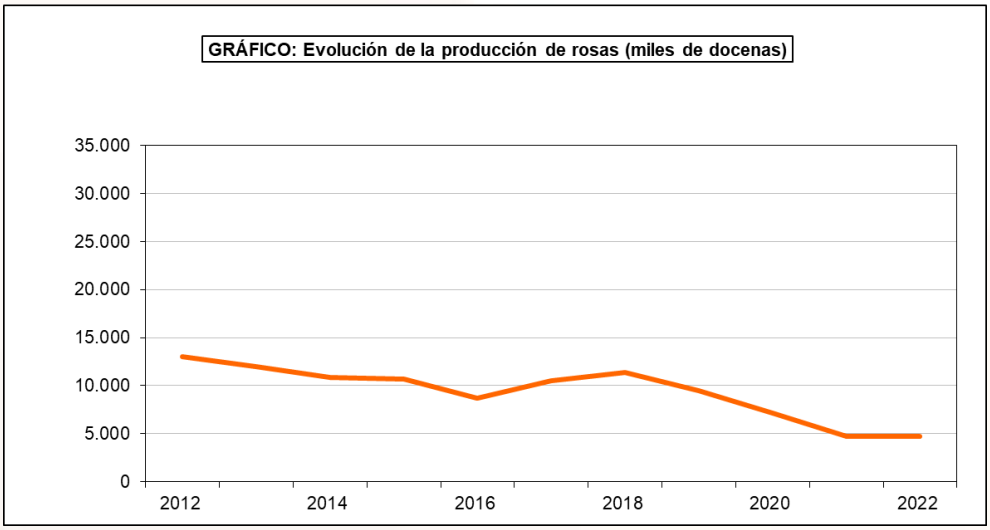

7.7.3.2. FLORES Y PLANTAS ORNAMENTALES-ROSAS:
Serie histórica de superficie y producción según variedades

Años	Rosas baccara o Rouge Meilland		Otras rosas	
	Superficie (áreas)	Producción (miles de docenas)	Superficie (áreas)	Producción (miles de docenas)
2012	1.050	741	12.133	9.551
2013	950	662	14.093	11.331
2014	1.050	739	13.013	10.158
2015	1.070	756	13.016	9.969
2016	79	38	12.572	8.644
2017	79	38	12.292	10.442
2018	93	43	12.802	11.297
2019	91	39	10.801	9.474
2020	74	31	9.385	7.104
2021	66	27	7.381	4.662
2022	68	27	7.338	4.661

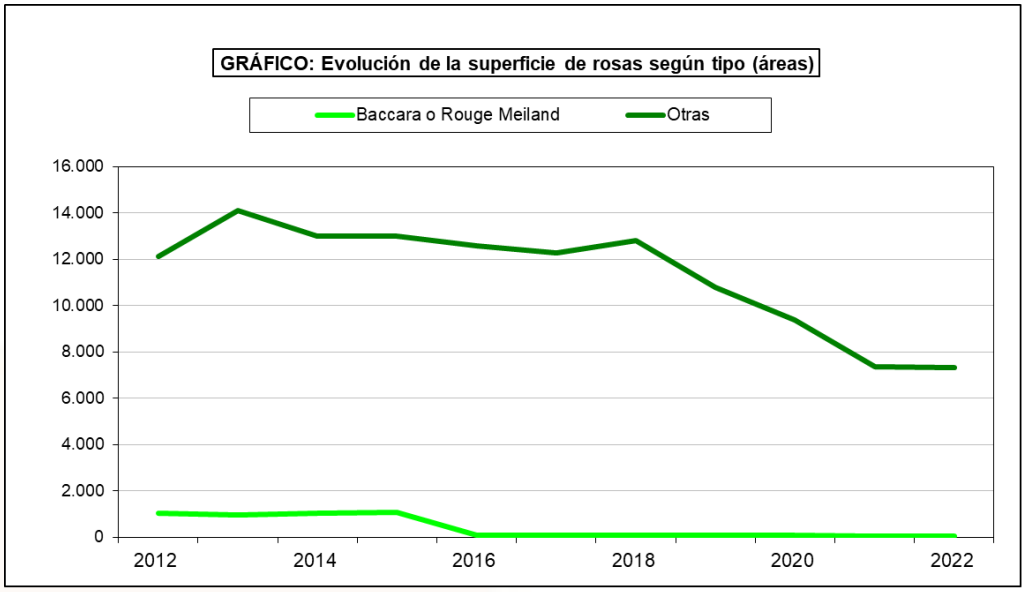

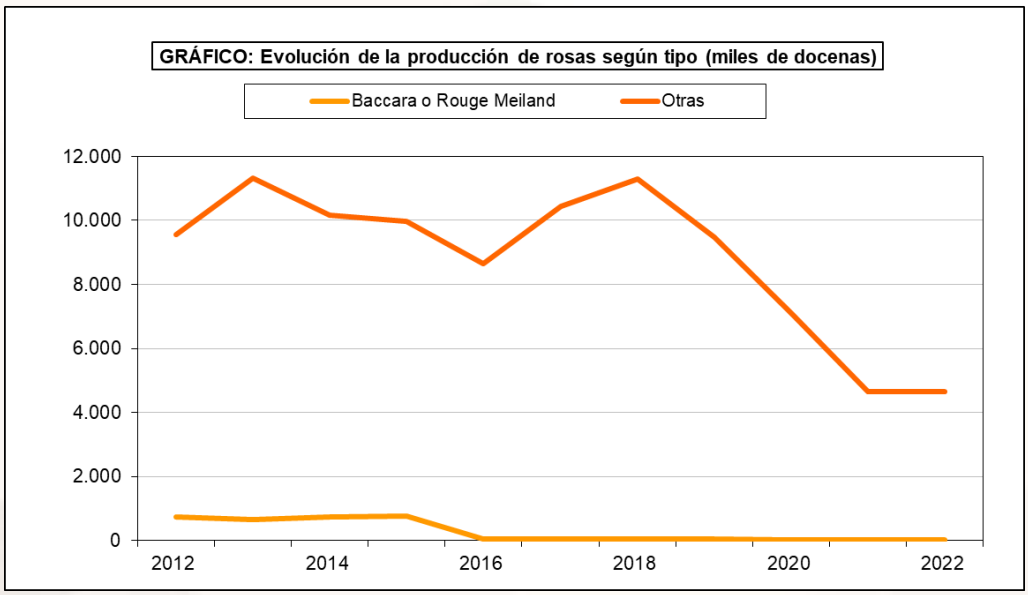

7.7.3.3. FLORES Y PLANTAS ORNAMENTALES-ROSAS:
Análisis provincial de superficie, rendimiento y producción, 2022

Provincias y Comunidades autonomas	Superficie (áreas)				Rendimiento (plantas/área)			Producción (miles de docenas)
	Secano	Regadío		Total	Secano	Regadío		
		Aire libre	Protegido			Aire libre	Protegido	
A Coruña	–	475	425	900	–	255	310	253
Lugo	-	-	-	-	-	-	-	-
Ourense	–	–	–	–	–	–	–	–
Pontevedra	–	440	360	800	–	575	980	606
GALICIA	**–**	**915**	**785**	**1.700**	**–**	**409**	**617**	**859**
P. DE ASTURIAS	**-**	**-**	**-**	**-**	**-**	**-**	**-**	**-**
CANTABRIA	**-**	**-**	**-**	**-**	**-**	**-**	**-**	**-**
Alava	-	-	-	-	-	-	-	-
Guipúzcoa	–	–	68	68	–	–	409	27
Vizcaya	-	-	-	-	-	-	-	-
PAÍS VASCO	**–**	**–**	**68**	**68**	**–**	**–**	**409**	**27**
NAVARRA	**-**	**-**	**-**	**-**	**-**	**-**	**-**	**-**
LA RIOJA	**-**	**-**	**-**	**-**	**-**	**-**	**-**	**-**
Huesca	-	-	-	-	-	-	-	-
Teruel	-	-	-	-	-	-	-	-
Zaragoza	-	-	-	-	-	-	-	-
ARAGÓN	**-**	**-**	**-**	**-**	**-**	**-**	**-**	**-**
Barcelona	–	–	200	200	–	–	333	67
Girona	-	-	-	-	-	-	-	-
Lleida	-	-	-	-	-	-	-	-
Tarragona	-	-	-	-	-	-	-	-
CATALUÑA	**–**	**–**	**200**	**200**	**–**	**–**	**333**	**67**
BALEARES	**–**	**–**	**295**	**295**	**–**	**–**	**1.500**	**443**
Avila	-	-	-	-	-	-	-	-
Burgos	-	-	-	-	-	-	-	-
León	-	-	-	-	-	-	-	-
Palencia	–	–	8	8	–	–	140	1
Salamanca	-	-	-	-	-	-	-	-
Segovia	-	-	-	-	-	-	-	-
Soria	-	-	-	-	-	-	-	-
Valladolid	-	-	-	-	-	-	-	-
Zamora	-	-	-	-	-	-	-	-
CASTILLA Y LEÓN	**–**	**–**	**8**	**8**	**–**	**–**	**140**	**1**

7.7.3.3. FLORES Y PLANTAS ORNAMENTALES-ROSAS:
Análisis provincial de superficie, rendimiento y producción, 2022

Provincias y Comunidades autonomas	Superficie (áreas)				Rendimiento (plantas/área)			Producción (miles de docenas)
	Secano	Regadío		Total	Secano	Regadío		
		Aire libre	Protegido			Aire libre	Protegido	
MADRID	**-**	**-**	**-**	**-**	**-**	**-**	**-**	**-**
Albacete	–	125	–	125	–	200	–	25
Ciudad Real	-	-	-	-	-	-	-	-
Cuenca	-	-	-	-	-	-	-	-
Guadalajara	-	-	-	-	-	-	-	-
Toledo	-	-	-	-	-	-	-	-
CASTILLA-LA MANCHA	**–**	**125**	**–**	**125**	**–**	**200**	**–**	**25**
Alicante	–	–	400	400	–	–	580	232
Castellón	-	-	-	-	-	-	-	-
Valencia	–	–	400	400	–	–	630	252
C. VALENCIANA	**–**	**–**	**800**	**800**	**–**	**–**	**605**	**484**
R. DE MURCIA	**–**	**300**	**700**	**1.000**	**–**	**500**	**950**	**815**
Badajoz	-	-	-	-	-	-	-	-
Cáceres	-	-	-	-	-	-	-	-
EXTREMADURA	**-**	**-**	**-**	**-**	**-**	**-**	**-**	**-**
Almería	–	–	80	80	–	–	500	40
Cádiz	–	–	290	290	–	–	1.295	375
Córdoba	–	–	100	100	–	–	750	75
Granada	–	-	-	-	-	-	-	-
Huelva	–	-	-	-	-	-	-	-
Jaén	–	-	-	-	-	-	-	-
Málaga	–	–	140	140	–	–	295	42
Sevilla	–	-	-	-	-	-	-	-
ANDALUCÍA	**–**	**–**	**610**	**610**	**–**	**–**	**872**	**532**
Las Palmas	–	–	1.330	1.330	–	–	552	734
S.C. de Tenerife	–	–	1.270	1.270	–	–	552	701
CANARIAS	**–**	**–**	**2.600**	**2.600**	**–**	**–**	**552**	**1.435**
ESPAÑA	**–**	**1.340**	**6.066**	**7.406**	**–**	**410**	**559**	**4.688**

7.7.3.4. FLORES Y PLANTAS ORNAMENTALES-ROSAS:
Análisis provincial de superficie y producción según variedades, 2022

Provincias y Comunidades Autónomas	Rosas Baccara o Rouse Meilland		Otras rosas	
	Superficie (áreas)	Producción (mil. docenas)	Superficie (áreas)	Producción (mil. docenas)
A Coruña	–	–	900	253
Lugo	–	–	–	–
Ourense	–	–	–	–
Pontevedra	–	–	800	606
GALICIA	**–**	**–**	**1.700**	**859**
P. DE ASTURIAS	**–**	**–**	**–**	**–**
CANTABRIA	**–**	**–**	**–**	**–**
Alava	–	–	–	–
Guipúzcoa	68	27	–	–
Vizcaya	–	–	–	–
PAÍS VASCO	**68**	**27**	**–**	**–**
NAVARRA	**–**	**–**	**–**	**–**
LA RIOJA	**–**	**–**	**–**	**–**
Huesca	–	–	–	–
Teruel	–	–	–	–
Zaragoza	–	–	–	–
ARAGÓN	**–**	**–**	**–**	**–**
Barcelona	–	–	200	67
Girona	–	–	–	–
Lleida	–	–	–	–
Tarragona	–	–	–	–
CATALUÑA	**–**	**–**	**200**	**67**
BALEARES	**–**	**–**	**295**	**443**
Avila	–	–	–	–
Burgos	–	–	–	–
León	–	–	–	–
Palencia	–	–	8	1
Salamanca	–	–	–	–
Segovia	–	–	–	–
Soria	–	–	–	–
Valladolid	–	–	–	–
Zamora	–	–	–	–
CASTILLA Y LEÓN	**–**	**–**	**8**	**1**

7.7.3.4. FLORES Y PLANTAS ORNAMENTALES-ROSAS:
Análisis provincial de superficie y producción según variedades, 2022

Provincias y Comunidades Autónomas	Rosas Baccara o Rouse Meilland		Otras rosas	
	Superficie (áreas)	Producción (mil. docenas)	Superficie (áreas)	Producción (mil. docenas)
MADRID	**–**	**–**	**–**	**–**
Albacete	–	–	125	25
Ciudad Real	–	–	–	–
Cuenca	–	–	–	–
Guadalajara	–	–	–	–
Toledo	–	–	–	–
CASTILLA-LA MANCHA	**–**	**–**	**125**	**25**
Alicante	–	–	400	232
Castellón	–	–	–	–
Valencia	–	–	400	252
C. VALENCIANA	**–**	**–**	**800**	**484**
R. DE MURCIA	**–**	**–**	**1.000**	**815**
Badajoz	–	–	–	–
Cáceres	–	–	–	–
EXTREMADURA	**–**	**–**	**–**	**–**
Almería	–	–	80	40
Cádiz	–	–	290	375
Córdoba	–	–	100	75
Granada	–	–	–	–
Huelva	–	–	–	–
Jaén	–	–	–	–
Málaga	–	–	140	42
Sevilla	–	–	–	–
ANDALUCÍA	**–**	**–**	**610**	**532**
Las Palmas	–	–	1.330	734
S.C. de Tenerife	–	–	1.270	701
CANARIAS	**–**	**–**	**2.600**	**1.435**
ESPAÑA	**68**	**27**	**7.338**	**4.661**

7.7.4.1. FLORES Y PLANTAS ORNAMENTALES-OTRAS FLORES:
Análisis provincial de superficie, rendimiento y producción, 2022

Provincias y Comunidades Autónomas	Superficie (áreas)				Rendimiento (docenas/área)			Producción (miles de docenas)
	Secano	Regadío		Total	Secano	Regadío		
		Aire libre	Protegido			Aire libre	Protegido	
A Coruña	–	3.290	2.720	6.010	–	385	590	2.871
Lugo	–	50	60	110	–	275	510	44
Ourense	–	195	125	320	–	255	310	88
Pontevedra	–	2.700	2.500	5.200	–	425	550	2.522
GALICIA	**–**	**6.235**	**5.405**	**11.640**	**–**	**397**	**–**	**5.525**
P. DE ASTURIAS	**–**	**–**	**320**	**320**	**–**	**–**	**1.400**	**448**
CANTABRIA	**100**	**–**	**100**	**200**	**300**	**–**	**800**	**110**
Alava	–	–	–	–	–	–	–	–
Guipúzcoa	–	28	97	125	–	570	630	77
Vizcaya	–	–	–	–	–	–	–	–
PAÍS VASCO	**–**	**28**	**97**	**125**	**–**	**570**	**–**	**77**
NAVARRA	**–**	**200**	**900**	**1.100**	**–**	**260**	**580**	**574**
LA RIOJA	**–**	**–**	**200**	**200**	**–**	**–**	**100**	**20**
Huesca	–	–	–	–	–	–	–	–
Teruel	–	–	–	–	–	–	–	–
Zaragoza	–	–	–	–	–	–	–	–
ARAGÓN	**–**	**–**	**–**	**–**	**–**	**–**	**–**	**–**
Barcelona	–	300	3.300	3.600	–	612	721	2.562
Girona	–	–	–	–	–	–	–	–
Lleida	–	100	–	100	–	612	–	61
Tarragona	–	–	–	–	–	–	–	–
CATALUÑA	**–**	**400**	**3.300**	**3.700**	**–**	**612**	**–**	**2.623**
BALEARES	**–**	**162**	**377**	**539**	**–**	**400**	**1.500**	**630**
Avila	–	–	–	–	–	–	–	–
Burgos	–	–	–	–	–	–	–	–
León	–	46	27	73	–	220	525	24
Palencia	–	–	11	11	–	–	118	1
Salamanca	–	–	–	–	–	–	–	–
Segovia	–	–	–	–	–	–	–	–
Soria	–	–	–	–	–	–	–	–
Valladolid	–	–	–	–	–	–	–	–
Zamora	–	–	13	13	–	–	32	–
CASTILLA Y LEÓN	**–**	**46**	**51**	**97**	**–**	**220**	**–**	**25**

7.7.4.1. FLORES Y PLANTAS ORNAMENTALES-OTRAS FLORES:
Análisis provincial de superficie, rendimiento y producción, 2022

Provincias y Comunidades Autónomas	Superficie (áreas)				Rendimiento (docenas/área)			Producción (miles de docenas)
	Secano	Regadío		Total	Secano	Regadío		
		Aire libre	Protegido			Aire libre	Protegido	
MADRID	**–**	**100**	**–**	**100**	**–**	**9**	**–**	**1**
Albacete	–	4.875	–	4.875	–	600	–	2.925
Ciudad Real	–	–	–	–	–	–	–	–
Cuenca	–	–	–	–	–	–	–	–
Guadalajara	–	–	–	–	–	–	–	–
Toledo	–	–	–	–	–	–	–	–
CASTILLA-LA MANCHA	**–**	**4.875**	**–**	**4.875**	**–**	**600**	**–**	**2.925**
Alicante	–	1.200	4.100	5.300	–	210	400	1.892
Castellón	–	–	500	500	–	–	250	125
Valencia	–	–	1.000	1.000	–	–	300	300
C. VALENCIANA	**–**	**1.200**	**5.600**	**6.800**	**–**	**210**	**–**	**2.317**
R. DE MURCIA	**–**	**4.100**	**6.300**	**10.400**	**–**	**900**	**1.100**	**10.620**
Badajoz	–	–	94	94	–	–	461	43
Cáceres	–	1.540	60	1.600	–	73	199	124
EXTREMADURA	**–**	**1.540**	**154**	**1.694**	**–**	**73**	**–**	**167**
Almería	–	–	1.050	1.050	–	–	1.594	1.674
Cádiz	–	–	10.890	10.890	–	–	1.100	11.980
Córdoba	56	1.800	100	1.956	150	400	600	788
Granada	–	1.100	400	1.500	–	773	1.300	1.370
Huelva	–	4.500	–	4.500	–	232	–	1.044
Jaén	–	700	–	700	–	100	–	70
Málaga	–	1.115	–	1.115	–	251	–	279
Sevilla	–	–	800	800	–	–	208	166
ANDALUCÍA	**56**	**9.215**	**13.240**	**22.511**	**150**	**322**	**–**	**17.371**
Las Palmas	–	1.110	1.880	2.990	–	165	413	960
S.C. de Tenerife	–	6.020	4.620	10.640	–	122	552	3.285
CANARIAS	**–**	**7.130**	**6.500**	**13.630**	**–**	**129**	**–**	**4.245**
ESPAÑA	**156**	**35.231**	**42.544**	**77.931**	**246**	**390**	**–**	**47.678**

7.7.5.1. FLORES Y PLANTAS ORNAMENTALES-PLANTAS ORNAMENTALES:
Análisis provincial de superficie, rendimiento y producción, 2022

Provincias y Comunidades Autónomas	Superficie (áreas)				Rendimiento (plantas/área)			Producción (miles de plantas)
	Secano	Regadío		Total	Secano	Regadío		
		Aire libre	Protegido			Aire libre	Protegido	
A Coruña	–	17.710	7.590	25.300	–	370	610	11.183
Lugo	–	6.650	2.250	8.900	–	157	294	1.706
Ourense	–	1.875	1.625	3.500	–	250	490	1.265
Pontevedra	–	9.735	1.365	11.100	–	380	645	4.579
GALICIA	**–**	**35.970**	**12.830**	**48.800**	**–**	**327**	**–**	**18.733**
P. DE ASTURIAS	**–**	**–**	**2.200**	**2.200**	**–**	**–**	**560**	**1.232**
CANTABRIA	**–**	**–**	**100**	**100**	**–**	**–**	**700**	**70**
Alava	–	–	–	–	–	–	–	–
Guipúzcoa	–	12	–	12	–	–	–	1
Vizcaya	–	20	–	20	–	265	–	5
PAÍS VASCO	**–**	**32**	**–**	**32**	**–**	**166**	**–**	**6**
NAVARRA	**–**	**600**	**400**	**1.000**	**200**	**260**	**450**	**336**
LA RIOJA	**–**	**300**	**300**	**600**	**–**	**100**	**500**	**180**
Huesca	–	–	–	–	–	–	–	–
Teruel	–	–	–	–	–	–	–	–
Zaragoza	300	106	194	600	150	500	1.150	321
ARAGÓN	**300**	**106**	**194**	**600**	**150**	**500**	**–**	**321**
Barcelona	–	10.700	18.700	29.400	–	531	1.273	29.496
Girona	–	67.700	900	68.600	–	276	1.040	19.589
Lleida	–	5.200	1.000	6.200	–	446	950	3.267
Tarragona	–	19.700	1.400	21.100	–	601	979	13.210
CATALUÑA	**–**	**103.300**	**22.000**	**125.300**	**–**	**373**	**–**	**65.562**
BALEARES	**–**	**925**	**4**	**929**	**–**	**385**	**550**	**358**
Avila	–	–	–	–	–	–	–	–
Burgos	–	–	–	–	–	–	–	–
León	–	–	–	–	–	–	–	–
Palencia	–	–	–	–	–	–	–	–
Salamanca	–	–	–	–	–	–	–	–
Segovia	–	–	–	–	–	–	–	–
Soria	–	–	–	–	–	–	–	–
Valladolid	–	–	–	–	–	–	–	–
Zamora	–	–	–	–	–	–	–	–
CASTILLA Y LEÓN	**–**	**–**	**–**	**–**	**–**	**–**	**–**	**–**

7.7.5.1. FLORES Y PLANTAS ORNAMENTALES-PLANTAS ORNAMENTALES:
Análisis provincial de superficie, rendimiento y producción, 2022

Provincias y Comunidades Autónomas	Superficie (áreas)				Rendimiento (plantas/área)			Producción (miles de plantas)
	Secano	Regadío		Total	Secano	Regadío		
		Aire libre	Protegido			Aire libre	Protegido	
MADRID	**–**	**–**	**–**	**–**	**–**	**–**	**–**	**–**
Albacete	–	1.125	–	1.125	–	500	–	563
Ciudad Real	–	–	–	–	–	–	–	–
Cuenca	–	–	–	–	–	–	–	–
Guadalajara	–	–	–	–	–	–	–	–
Toledo	–	–	–	–	–	–	–	–
CASTILLA-LA MANCHA	**–**	**1.125**	**–**	**1.125**	**–**	**500**	**–**	**563**
Alicante	–	29.800	6.100	35.900	–	112	3.250	23.163
Castellón	–	17.900	25.900	43.800	–	402	1.323	41.462
Valencia	–	107.890	25.010	132.900	–	438	151	51.034
C. VALENCIANA	**–**	**155.590**	**57.010**	**212.600**	**–**	**371**	**–**	**115.659**
R. DE MURCIA	**–**	**3.000**	**6.900**	**9.900**	**–**	**450**	**1.000**	**8.250**
Badajoz	–	2.745	800	3.545	–	990	1.800	4.158
Cáceres	–	2.800	89	2.889	–	1.120	1.800	3.296
EXTREMADURA	**–**	**5.545**	**889**	**6.434**	**–**	**1.056**	**–**	**7.454**
Almería	–	5.413	24.819	30.232	–	1.151	897	28.493
Cádiz	–	–	2.500	2.500	–	–	630	1.575
Córdoba	–	–	2.700	2.700	–	–	1.000	2.700
Granada	–	1.400	3.300	4.700	–	289	2.285	7.945
Huelva	–	–	1.400	1.400	–	–	692	969
Jaén	–	200	–	200	–	450	–	90
Málaga	–	800	10.000	10.800	–	449	1.125	11.610
Sevilla	–	3.000	–	3.000	–	15	–	45
ANDALUCÍA	**–**	**10.813**	**44.719**	**55.532**	**–**	**659**	**–**	**53.427**
Las Palmas	–	2.490	2.270	4.760	–	813	1.654	5.778
S.C. de Tenerife	–	7.960	11.520	19.480	–	827	1.654	25.637
CANARIAS	**–**	**10.450**	**13.790**	**24.240**	**–**	**824**	**–**	**31.415**
ESPAÑA	**300**	**327.756**	**161.336**	**489.392**	**150**	**403**	**–**	**303.566**

7.7.6.1. FLORES Y PLANTAS ORNAMENTALES-ESQUEJES:
Análisis provincial de superficie, rendimiento y producción, 2022

Provincias y Comunidades Autónomas	Superficie (áreas)				Rendimiento (plantas/área)			Producción (miles de plantas)
	Secano	Regadío		Total	Secano	Regadío		
		Aire libre	Protegido			Aire libre	Protegido	
A Coruña	–	–	–	–	–	–	–	–
Lugo	–	–	–	–	–	–	–	–
Ourense	–	–	–	–	–	–	–	–
Pontevedra	–	–	–	–	–	–	–	–
GALICIA	**–**	**–**	**–**	**–**	**–**	**–**	**–**	**–**
P. DE ASTURIAS	**–**	**–**	**–**	**–**	**–**	**–**	**–**	**–**
CANTABRIA	**–**	**–**	**–**	**–**	**–**	**–**	**–**	**–**
Alava	–	–	–	–	–	–	–	–
Guipúzcoa	–	–	–	–	–	–	–	–
Vizcaya	–	–	–	–	–	–	–	–
PAÍS VASCO	**–**	**–**	**–**	**–**	**–**	**–**	**–**	**–**
NAVARRA	**–**	**–**	**–**	**–**	**–**	**–**	**–**	**–**
LA RIOJA	**–**	**–**	**–**	**–**	**–**	**–**	**–**	**–**
Huesca	–	–	–	–	–	–	–	–
Teruel	–	–	–	–	–	–	–	–
Zaragoza	–	–	–	–	–	–	–	–
ARAGÓN	**–**	**–**	**–**	**–**	**–**	**–**	**–**	**–**
Barcelona	–	–	–	–	–	–	–	–
Girona	–	–	–	–	–	–	–	–
Lleida	–	–	–	–	–	–	–	–
Tarragona	–	–	–	–	–	–	–	–
CATALUÑA	**–**	**–**	**–**	**–**	**–**	**–**	**–**	**–**
BALEARES	**–**	**–**	**–**	**–**	**–**	**–**	**–**	**–**
Avila	–	–	–	–	–	–	–	–
Burgos	–	–	–	–	–	–	–	–
León	–	–	–	–	–	–	–	–
Palencia	–	–	–	–	–	–	–	–
Salamanca	–	–	–	–	–	–	–	–
Segovia	–	–	–	–	–	–	–	–
Soria	–	–	–	–	–	–	–	–
Valladolid	–	–	–	–	–	–	–	–
Zamora	–	–	–	–	–	–	–	–
CASTILLA Y LEÓN	**–**	**–**	**–**	**–**	**–**	**–**	**–**	**–**

7.7.6.1. FLORES Y PLANTAS ORNAMENTALES-ESQUEJES:
Análisis provincial de superficie, rendimiento y producción, 2022

Provincias y Comunidades Autónomas	Superficie (áreas)				Rendimiento (plantas/área)			Producción (miles de plantas)
	Secano	Regadío		Total	Secano	Regadío		
		Aire libre	Protegido			Aire libre	Protegido	
MADRID	**–**	**–**	**–**	**–**	**–**	**–**	**–**	**–**
Albacete	–	–	–	–	–	–	–	–
Ciudad Real	–	–	–	–	–	–	–	–
Cuenca	–	–	–	–	–	–	–	–
Guadalajara	–	–	–	–	–	–	–	–
Toledo	–	–	–	–	–	–	–	–
CASTILLA-LA MANCHA	**–**	**–**	**–**	**–**	**–**	**–**	**–**	**–**
Alicante	–	–	–	–	–	–	–	–
Castellón	–	–	–	–	–	–	–	–
Valencia	–	–	–	–	–	–	–	–
C. VALENCIANA	**–**	**–**	**–**	**–**	**–**	**–**	**–**	**–**
R. DE MURCIA	**–**	**300**	**500**	**800**	**–**	**120.000**	**180.000**	**126.000**
Badajoz	–	–	–	–	–	–	–	–
Cáceres	–	–	–	–	–	–	–	–
EXTREMADURA	**–**	**–**	**–**	**–**	**–**	**–**	**–**	**–**
Almería	–	–	–	–	–	–	–	–
Cádiz	–	–	–	–	–	–	–	–
Córdoba	–	–	–	–	–	–	–	–
Granada	–	–	–	–	–	–	–	–
Huelva	–	–	–	–	–	–	–	–
Jaén	–	–	–	–	–	–	–	–
Málaga	–	–	–	–	–	–	–	–
Sevilla	–	–	–	–	–	–	–	–
ANDALUCÍA	**–**	**–**	**–**	**–**	**–**	**–**	**–**	**–**
Las Palmas	–	60	110	170	–	12.403	20.672	3.018
S.C. de Tenerife	–	–	1.130	1.130	–	12.403	20.672	23.359
CANARIAS	**–**	**60**	**1.240**	**1.300**	**–**	**12.403**	**–**	**26.377**
ESPAÑA	**–**	**360**	**1.740**	**2.100**	**–**	**102.067**	**–**	**152.377**

7.8.1.1. CÍTRICOS: Resumen nacional de superficie y árboles diseminados, 2022

Cultivos	Superficie en plantación regular (hectáreas)		Árboles diseminados (número)	Arranques en el año (hectáreas)	Plantaciones nuevas en el año (hectáreas)
	Total	En producción			
GRUPO NAVEL					
Navelina	43.573	40.364	26.588	295	908
Navel	9.473	9.121	49.081	216	142
Navelate	48.115	44.362	8.649	1.321	1.111
BLANCAS SELECTAS					
Salustiana	10.020	9.754	19.714	532	77
Otras blancas selectas	412	409	600	3	–
BLANCAS COMUNES	1.266	1.241	26.415	46	–
SANGUINAS	1.913	1.268	–	146	331
TARDÍAS					
Verna	553	544	210	5	–
Valencia late	28.574	24.057	24.552	136	998
NARANJO DULCE TOTAL	**143.899**	**131.120**	**155.809**	**2.700**	**3.567**
NARANJO AMARGO	**303**	**302**	**4.500**	**16**	**10**
SATSUMAS	5.895	5.273	5.838	917	73
CLEMENTINAS	54.254	51.444	3.726	4.310	526
OTRAS MANDARINAS	37.376	32.135	7.181	1.564	1.330
MANDARINO TOTAL	**97.525**	**88.852**	**16.745**	**6.791**	**1.929**
VERNA	19.847	16.886	12.237	265	241
MESERO	31.280	28.575	6.500	58	1.570
OTROS LIMONES	992	850	127.980	6	213
LIMONERO TOTAL	**52.119**	**46.311**	**146.717**	**329**	**2.024**
POMELO	**3.244**	**2.470**	**3.200**	**55**	**462**
OTROS CITRICOS	**1.193**	**387**	**1.740**	**582**	**55**
TOTAL CITRICOS	**298.283**	**269.442**	**328.711**	**10.473**	**8.047**

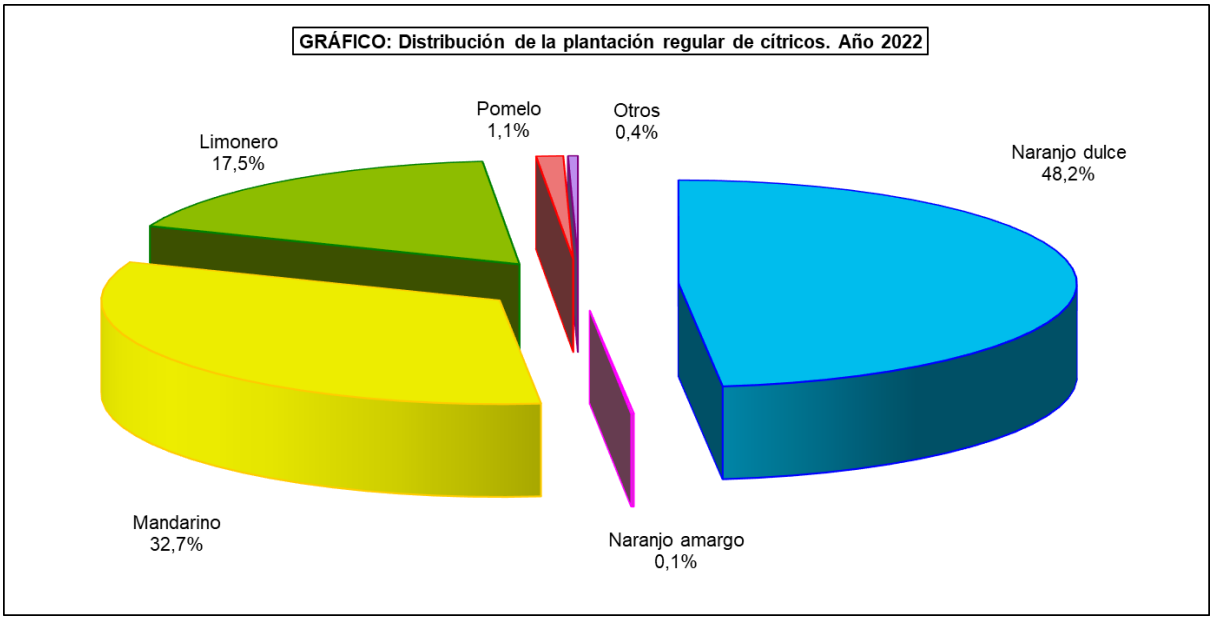
GRÁFICO: Distribución de la plantación regular de cítricos. Año 2022
Pomelo
1,1%
Otros
0,4%
Limonero
17,5%
Naranjo dulce
48,2%
Mandarino
32,7%
Naranjo amargo
0,1%

7.8.1.2. CÍTRICOS: Resumen nacional de rendimiento y producción 2022

Cultivos	Rendimiento		Producción (toneladas)			Destino de la producción (toneladas)		
	Superficie en producción (kg/ha)	Arboles diseminados (kg/árbol)	En plantación regular	Árboles diseminados	Producción Total (Incluye perdidas y mermas en la explotación)	Exportación	Consumo interior en fresco	Transformación
GRUPO NAVEL								
Navelina	24.744	8	998.746	213	998.959	452.976	360.175	156.978
Navel	21.578	8	198.436	385	198.821	78.720	76.046	37.544
Navelate	21.709	9	963.050	74	963.124	444.282	349.494	145.545
BLANCAS SELECTAS								
Salustiana	23.354	10	232.885	191	233.076	74.675	98.560	57.775
Otras blancas selectas	23.452	–	9.864	–	9.864	2.834	3.053	3.975
BLANCAS COMUNES	14.647	27	18.027	711	18.738	2.696	2.800	12.372
SANGUINAS	23.583	–	29.903	–	29.903	10.713	13.305	5.599
TARDÍAS								
Verna	7.514	13	4.080	3	4.083	691	2.456	917
Valencia late	17.715	7	426.575	176	426.751	189.835	163.975	63.776
NARANJO DULCE TOTAL	**21.976**	**11**	**2.881.566**	**1.753**	**2.883.319**	**1.257.422**	**1.069.864**	**484.481**
NARANJO AMARGO	**18.725**	**8**	**5.655**	**34**	**5.689**	**1**	**2.053**	**3.632**
SATSUMAS	19.239	6	101.456	35	101.491	62.949	5.574	28.045
CLEMENTINAS	18.946	6	974.440	21	974.461	636.981	210.310	84.122
OTRAS MANDARINAS	24.584	8	789.275	54	789.329	508.747	243.222	20.544

7.8.1.2. CÍTRICOS: Resumen nacional de rendimiento y producción 2022

Cultivos	Rendimiento		Producción (toneladas)			Destino de la producción (toneladas)		
	Superficie en producción (kg/ha)	Arboles diseminados (kg/árbol)	En plantación regular	Árboles diseminados	Producción Total (Incluye perdidas y mermas en la explotación)	Exportación	Consumo interior en fresco	Transformación
MANDARINO TOTAL	**20.996**	**7**	**1.865.532**	**110**	**1.865.642**	**1.208.677**	**459.106**	**132.711**
VERNA	12.160	5	205.334	62	205.396	124.568	36.883	35.607
MESERO	23.385	6	668.218	39	668.257	423.363	100.233	126.402
OTROS LIMONES	10.194	39	8.686	4.952	13.638	2.052	10.753	504
LIMONERO TOTAL	**19.049**	**33**	**882.015**	**5.053**	**887.068**	**549.983**	**147.869**	**162.513**
POMELO	**32.086**	**9**	**77.972**	**28**	**78.000**	**51.532**	**13.888**	**11.239**
OTROS CITRICOS	**8.886**	**3**	**3.295**	**5**	**3.300**	**889**	**2.260**	**35**
TOTAL CITRICOS	**–**	**–**	**5.716.035**	**6.983**	**5.723.018**	**3.068.504**	**1.695.040**	**794.611**

Tanto la producción como la exportación, el consumo interior en fresco y la transformación, se refieren a la campaña que comienza el año de referencia. A partir del año 2013 la producción total de cítricos incluye las mermas y pérdidas en la explotación.

7.8.2.1. CÍTRICOS-NARANJO: Serie histórica de superficie, rendimiento, producción, precio, valor

Años	Superficie en plantación regular		Árboles diseminados (miles de árboles)	Rendimiento de la superficie en producción (qm/ha)	Producción (miles de toneladas)	Precio medio percibido por los agricultores (euros/100kg)	Valor (miles de euros)
	Total (miles de hectáreas)	En producción (miles de hectáreas)					
2012	152,3	139,9	178	210	2.942,3	16,27	478.709
2013	150,2	138,9	176	255	3.536,7	17,11	605.137
2014	146,7	136,5	158	255	3.483,5	15,61	543.775
2015	145,3	135,8	158	227	3.086,8	15,72	485.218
2016	141,6	133,8	159	274	3.662,7	22,01	806.164
2017	139,9	128,2	157	261	3.344,4	21,93	733.433
2018	139,1	130,8	157	299	3.908,7	21,22	829.437
2019	140,0	131,1	158	255	3.342,5	14,52	485.337
2020	140,8	129,9	158	269	3.496,1	23,57	824.162
2021	142,9	131,3	155	285	3.749,0	21,92	821.786
2022	143,9	131,1	156	220	2.883,3	14,64	422.083

La producción se refiere a la campaña que comienza en el año de referencia.

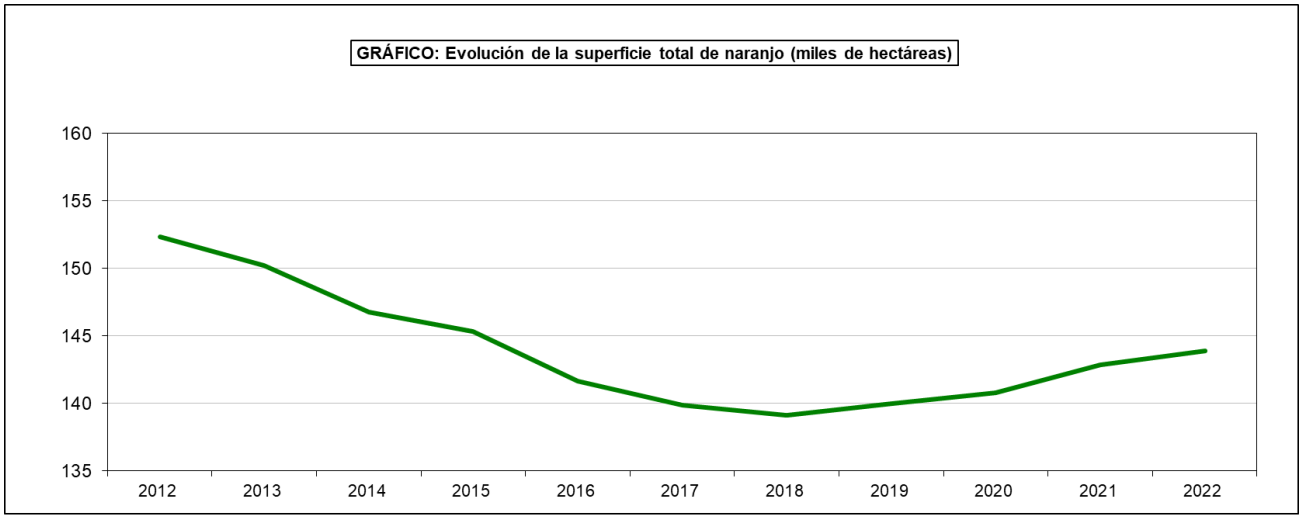
GRÁFICO: Evolución de la superficie total de naranjo (miles de hectáreas)
160
155
150
145
140
135
2012
2013
2014
2015
2016
2017
2018
2019
2020
2021
2022

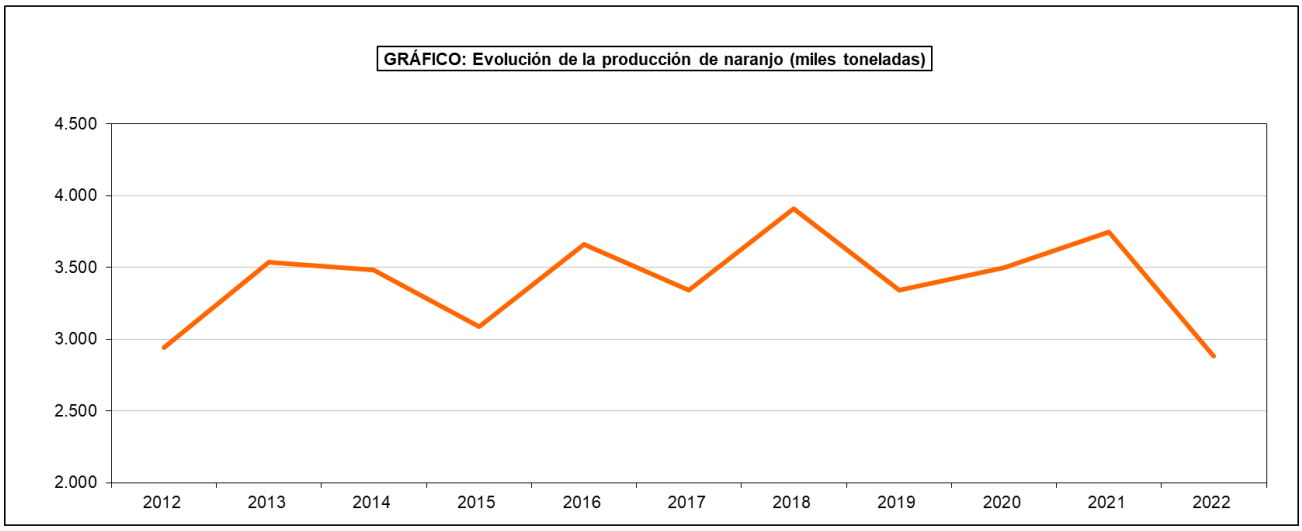
GRÁFICO: Evolución de la producción de naranjo (miles toneladas)
4.500
4.000
3.500
3.000
2.500
2.000
2012
2013
2014
2015
2016
2017
2018
2019
2020
2021
2022

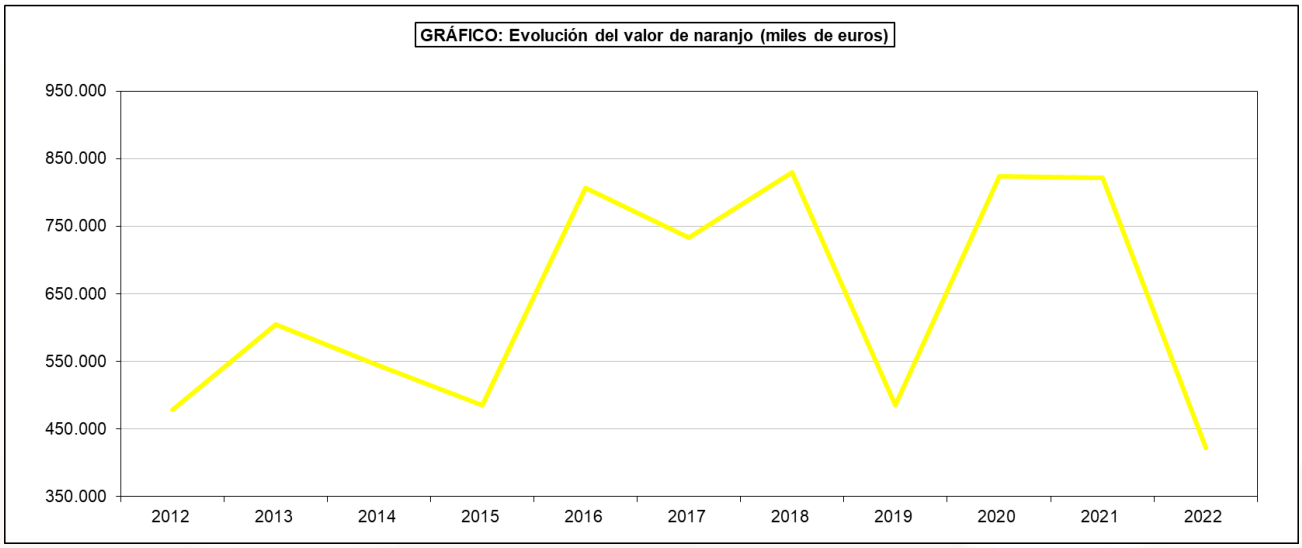
GRÁFICO: Evolución del valor de naranjo (miles de euros)
950.000
850.000
750.000
650.000
550.000
450.000
350.000
2012
2013
2014
2015
2016
2017
2018
2019
2020
2021
2022

7.8.2.2. CÍTRICOS-NARANJO: Análisis provincial de superficie, árboles diseminados, rendimiento y producción, 2022

Provincias y Comunidades Autónomas	Superficie en plantación regular (hectareas)		Arboles diseminados (número)	Rendimiento		Producción (toneladas)		
	Total	En producción		De la superficie en producción (kg/ha)	De los árboles diseminados (kg/árbol)	En palntación regular	Árboles diseminados	Producción Total
A Coruña	51	51	12.525	6.840	38	349	476	825
Lugo	3	3	275	7.180	29	22	8	30
Ourense	1	1	925	8.925	37	9	34	43
Pontevedra	27	23	4.009	6.725	36	154	144	298
GALICIA	**82**	**78**	**17.734**	**6.846**	**37**	**535**	**661**	**1.196**
P. DE ASTURIAS	**–**	**–**	**1.000**	**–**	**6**	**–**	**6**	**6**
CANTABRIA	**–**	**–**	**–**	**–**	**–**	**–**	**–**	**–**
Alava	–	–	–	–	–	–	–	–
Guipúzcoa	–	–	–	–	–	–	–	–
Vizcaya	–	–	210	–	13	–	3	3
PAÍS VASCO	**–**	**–**	**210**	**–**	**13**	**–**	**3**	**3**
NAVARRA	**–**	**–**	**–**	**–**	**–**	**–**	**–**	**–**
LA RIOJA	**–**	**–**	**–**	**–**	**–**	**–**	**–**	**–**
Huesca	–	–	–	–	–	–	–	–
Teruel	–	–	–	–	–	–	–	–
Zaragoza	–	–	–	–	–	–	–	–
ARAGÓN	**–**	**–**	**–**	**–**	**–**	**–**	**–**	**–**

7.8.2.2. CÍTRICOS-NARANJO: Análisis provincial de superficie, árboles diseminados, rendimiento y producción, 2022

Provincias y Comunidades Autónomas	Superficie en plantación regular (hectareas)		Arboles diseminados (número)	Rendimiento		Producción (toneladas)		
	Total	En producción		De la superficie en producción (kg/ha)	De los árboles diseminados (kg/árbol)	En palntación regular	Árboles diseminados	Producción Total
Barcelona	5	2	–	35.200	–	70	–	70
Girona	–	–	–	–	–	–	–	–
Lleida	–	–	–	–	–	–	–	–
Tarragona	2.080	1.654	–	16.260	–	26.894	–	26.894
CATALUÑA	**2.085**	**1.656**	**–**	**16.283**	**–**	**26.964**	**–**	**26.964**
BALEARES	**1.510**	**1.189**	**–**	**5.206**	**–**	**6.190**	**–**	**6.190**
Avila	–	–	509	–	–	–	–	–
Burgos	–	–	–	–	–	–	–	–
León	–	–	–	–	–	–	–	–
Palencia	–	–	–	–	–	–	–	–
Salamanca	3	–	600	–	–	–	–	–
Segovia	–	–	–	–	–	–	–	–
Soria	–	–	–	–	–	–	–	–
Valladolid	–	–	–	–	–	–	–	–
Zamora	–	–	–	–	–	–	–	–
CASTILLA Y LEÓN	**3**	**–**	**1.109**	**–**	**–**	**–**	**–**	**–**
MADRID	**–**	**–**	**–**	**–**	**–**	**–**	**–**	**–**

7.8.2.2. CÍTRICOS-NARANJO: Análisis provincial de superficie, árboles diseminados, rendimiento y producción, 2022

Provincias y Comunidades Autónomas	Superficie en plantación regular (hectareas)		Arboles diseminados (número)	Rendimiento		Producción (toneladas)		
	Total	En producción		De la superficie en producción (kg/ha)	De los árboles diseminados (kg/árbol)	En palntación regular	Árboles diseminados	Producción Total
Albacete	–	–	–	–	–	–	–	–
Ciudad Real	–	–	–	–	–	–	–	–
Cuenca	–	–	–	–	–	–	–	–
Guadalajara	–	–	–	–	–	–	–	–
Toledo	–	–	–	–	–	–	–	–
CASTILLA-LA MANCHA	**–**	**–**	**–**	**–**	**–**	**–**	**–**	**–**
Alicante	9.951	8.929	–	20.798	–	185.704	–	185.704
Castellón	6.979	5.254	–	23.617	–	124.083	–	124.083
Valencia	54.718	47.893	–	23.109	–	1.106.768	–	1.106.768
C. VALENCIANA	**71.648**	**62.076**	**–**	**22.820**	**–**	**1.416.555**	**–**	**1.416.555**
R. DE MURCIA	**6.744**	**6.667**	**–**	**16.252**	**–**	**108.350**	**–**	**108.350**
Badajoz	55	53	–	18.019	–	955	–	955
Cáceres	8	8	–	10.600	–	85	–	85
EXTREMADURA	**63**	**61**	**–**	**17.046**	**–**	**1.040**	**–**	**1.040**

7.8.2.2. CÍTRICOS-NARANJO: Análisis provincial de superficie, árboles diseminados, rendimiento y producción, 2022

Provincias y Comunidades Autónomas	Superficie en plantación regular (hectareas)		Arboles diseminados (número)	Rendimiento		Producción (toneladas)		
	Total	En producción		De la superficie en producción (kg/ha)	De los árboles diseminados (kg/árbol)	En palntación regular	Árboles diseminados	Producción Total
Almería	5.346	5.199	–	16.916	–	87.948	–	87.948
Cádiz	2.182	2.182	–	23.480	–	51.237	–	51.237
Córdoba	12.151	11.745	–	19.414	–	228.017	–	228.017
Granada	654	652	280	9.637	–	6.283	–	6.283
Huelva	9.005	8.505	–	24.256	–	206.287	–	206.287
Jaén	1	1	302	28.000	–	28	–	28
Málaga	4.287	4.282	–	10.247	–	43.877	–	43.877
Sevilla	27.175	25.895	–	26.546	–	687.421	–	687.421
ANDALUCÍA	**60.801**	**58.461**	**582**	**22.427**	**–**	**1.311.098**	**–**	**1.311.098**
Las Palmas	544	520	48.669	15.095	10	7.852	486	8.338
S.C. de Tenerife	419	412	86.505	7.238	7	2.983	596	3.579
CANARIAS	**963**	**932**	**135.174**	**11.622**	**8**	**10.835**	**1.082**	**11.917**
ESPAÑA	**143.899**	**131.120**	**155.809**	**21.976**	**11**	**2.881.566**	**1.753**	**2.883.319**

7.8.2.3. CÍTRICOS-NARANJO: Análisis provincial de la superficie, árboles diseminados y producción según variedades, 2022

Provincias y Comunidades Autónomas	Grupo Navel								
	Navelina			Navel			Navelate		
	Superficie plantación regular (hectáreas)	Árboles diseminados (número)	Producción (toneladas)	Superficie plantación regular (hectáreas)	Árboles diseminados (número)	Producción (toneladas)	Superficie plantación regular (hectáreas)	Árboles diseminados (número)	Producción (toneladas)
A Coruña	–	–	–	–	–	–	–	–	–
Lugo	–	–	–	–	–	–	–	–	–
Ourense	–	–	–	–	–	–	–	–	–
Pontevedra	–	–	–	–	–	–	–	–	–
GALICIA	**–**	**–**	**–**	**–**	**–**	**–**	**–**	**–**	**–**
P. DE ASTURIAS	**–**	**–**	**–**	**–**	**–**	**–**	**–**	**–**	**–**
CANTABRIA	**–**	**–**	**–**	**–**	**–**	**–**	**–**	**–**	**–**
Alava	–	–	–	–	–	–	–	–	–
Guipúzcoa	–	–	–	–	–	–	–	–	–
Vizcaya	–	–	–	–	–	–	–	–	–
PAÍS VASCO	**–**	**–**	**–**	**–**	**–**	**–**	**–**	**–**	**–**
NAVARRA	**–**	**–**	**–**	**–**	**–**	**–**	**–**	**–**	**–**
LA RIOJA	**–**	**–**	**–**	**–**	**–**	**–**	**–**	**–**	**–**
Huesca	–	–	–	–	–	–	–	–	–
Teruel	–	–	–	–	–	–	–	–	–
Zaragoza	–	–	–	–	–	–	–	–	–
ARAGÓN	**–**	**–**	**–**	**–**	**–**	**–**	**–**	**–**	**–**

7.8.2.3. CÍTRICOS-NARANJO: Análisis provincial de la superficie, árboles diseminados y producción según variedades, 2021

Provincias y Comunidades Autónomas	Grupo Navel								
	Navelina			Navel			Navelate		
	Superficie plantación regular (hectáreas)	Árboles diseminados (número)	Producción (toneladas)	Superficie plantación regular (hectáreas)	Árboles diseminados (número)	Producción (toneladas)	Superficie plantación regular (hectáreas)	Árboles diseminados (número)	Producción (toneladas)
Barcelona	–	–	–	5	–	70	–	–	–
Girona	–	–	–	–	–	–	–	–	–
Lleida	–	–	–	–	–	–	–	–	–
Tarragona	1.082	–	13.985	166	–	2.152	624	–	8.069
CATALUÑA	**1.082**	**–**	**13.985**	**171**	**–**	**2.222**	**624**	**–**	**8.069**
BALEARES	**296**	**–**	**1.210**	**610**	**–**	**1.680**	**302**	**–**	**1.860**
Avila	–	509	–	–	–	–	–	–	–
Burgos	–	–	–	–	–	–	–	–	–
León	–	–	–	–	–	–	–	–	–
Palencia	–	–	–	–	–	–	–	–	–
Salamanca	–	–	–	1	–	–	–	–	–
Segovia	–	–	–	–	–	–	–	–	–
Soria	–	–	–	–	–	–	–	–	–
Valladolid	–	–	–	–	–	–	–	–	–
Zamora	–	–	–	–	–	–	–	–	–
CASTILLA Y LEÓN	**–**	**509**	**–**	**1**	**–**	**–**	**–**	**–**	**–**
MADRID	**–**	**–**	**–**	**–**	**–**	**–**	**–**	**–**	**–**

7.8.2.3. CÍTRICOS-NARANJO: Análisis provincial de la superficie, árboles diseminados y producción según variedades, 2022

Provincias y Comunidades Autónomas	Grupo Navel								
	Navelina			Navel			Navelate		
	Superficie plantación regular (hectáreas)	Árboles diseminados (número)	Producción (toneladas)	Superficie plantación regular (hectáreas)	Árboles diseminados (número)	Producción (toneladas)	Superficie plantación regular (hectáreas)	Árboles diseminados (número)	Producción (toneladas)
Albacete	–	–	–	–	–	–	–	–	–
Ciudad Real	–	–	–	–	–	–	–	–	–
Cuenca	–	–	–	–	–	–	–	–	–
Guadalajara	–	–	–	–	–	–	–	–	–
Toledo	–	–	–	–	–	–	–	–	–
CASTILLA-LA MANCHA	**–**	**–**	**–**	**–**	**–**	**–**	**–**	**–**	**–**
Alicante	2.730	–	63.596	245	–	7.977	4.724	–	92.158
Castellón	748	–	15.341	364	–	9.569	3.549	–	71.727
Valencia	23.412	–	507.111	2.884	–	86.715	17.413	–	347.147
C. VALENCIANA	**26.890**	**–**	**586.048**	**3.493**	**–**	**104.261**	**25.686**	**–**	**511.032**
R. DE MURCIA	**1.547**	**–**	**22.800**	**438**	**–**	**6.250**	**3.275**	**–**	**54.020**
Badajoz	33	–	589	8	–	129	2	–	35
Cáceres	1	–	11	2	–	21	–	–	–
EXTREMADURA	**34**	**–**	**600**	**10**	**–**	**150**	**2**	**–**	**35**

7.8.2.3. CÍTRICOS-NARANJO: Análisis provincial de la superficie, árboles diseminados y producción según variedades, 2022

Provincias y Comunidades Autónomas	Grupo Navel								
	Navelina			Navel			Navelate		
	Superficie plantación regular (hectáreas)	Árboles diseminados (número)	Producción (toneladas)	Superficie plantación regular (hectáreas)	Árboles diseminados (número)	Producción (toneladas)	Superficie plantación regular (hectáreas)	Árboles diseminados (número)	Producción (toneladas)
Almería	711	–	12.254	2.274	–	38.613	1.164	–	18.662
Cádiz	350	–	7.813	250	–	9.738	188	–	3.060
Córdoba	1.870	–	42.666	220	–	6.898	2.787	–	42.376
Granada	–	–	–	381	–	4.019	13	–	159
Huelva	410	–	9.473	190	–	3.824	3.962	–	88.175
Jaén	–	–	–	–	–	–	–	–	–
Málaga	700	–	8.875	390	–	2.770	610	–	11.473
Sevilla	9.497	–	290.841	685	–	14.344	9.450	–	223.556
ANDALUCÍA	**13.538**	**–**	**371.922**	**4.390**	**–**	**80.206**	**18.174**	**–**	**387.461**
Las Palmas	113	10.176	1.737	161	13.904	2.477	28	4.616	420
S.C. de Tenerife	73	15.903	657	199	35.177	1.575	24	4.033	227
CANARIAS	**186**	**26.079**	**2.394**	**360**	**49.081**	**4.052**	**52**	**8.649**	**647**
ESPAÑA	**43.573**	**26.588**	**998.959**	**9.473**	**49.081**	**198.821**	**48.115**	**8.649**	**963.124**

7.8.2.4. CÍTRICOS-NARANJO: Análisis provincial de la superficie, árboles diseminados y producción según variedades, 2022 (continuación)

Provincias y Comunidades Autónomas	Grupo Blancas Selectas						Blancas comunes		
	Salustiana			Otras blancas selectas					
	Superficie plantación regular (hectáreas)	Árboles diseminados (número)	Producción (toneladas)	Superficie plantación regular (hectáreas)	Árboles diseminados (número)	Producción (toneladas)	Superficie plantación regular (hectáreas)	Árboles diseminados (número)	Producción (toneladas)
A Coruña	–	–	–	–	–	–	51	12.525	825
Lugo	–	–	–	–	–	–	3	275	30
Ourense	–	–	–	–	–	–	1	925	43
Pontevedra	–	–	–	–	–	–	27	4.009	298
GALICIA	**–**	**–**	**–**	**–**	**–**	**–**	**82**	**17.734**	**1.196**
P. DE ASTURIAS	**–**	**–**	**–**	**–**	**–**	**–**	**–**	**1.000**	**6**
CANTABRIA	**–**	**–**	**–**	**–**	**–**	**–**	**–**	**–**	**–**
Alava	–	–	–	–	–	–	–	–	–
Guipúzcoa	–	–	–	–	–	–	–	–	–
Vizcaya	–	–	–	–	–	–	–	–	–
PAÍS VASCO	**–**	**–**	**–**	**–**	**–**	**–**	**–**	**–**	**–**
NAVARRA	**–**	**–**	**–**	**–**	**–**	**–**	**–**	**–**	**–**
LA RIOJA	**–**	**–**	**–**	**–**	**–**	**–**	**–**	**–**	**–**
Huesca	–	–	–	–	–	–	–	–	–
Teruel	–	–	–	–	–	–	–	–	–
Zaragoza	–	–	–	–	–	–	–	–	–
ARAGÓN	**–**	**–**	**–**	**–**	**–**	**–**	**–**	**–**	**–**

7.8.2.4. CÍTRICOS-NARANJO: Análisis provincial de la superficie, árboles diseminados y producción según variedades, 2022 (continuación)

Provincias y Comunidades Autónomas	Grupo Blancas Selectas						Blancas comunes		
	Salustiana			Otras blancas selectas					
	Superficie Plantación regular (hectáreas)	Árboles diseminados (número)	Producción (toneladas)	Superficie plantación regular (hectáreas)	Árboles diseminados (número)	Producción (toneladas)	Superficie plantación regular (hectáreas)	Árboles diseminados (número)	Producción (toneladas)
Barcelona	–	–	–	–	–	–	–	–	–
Girona	–	–	–	–	–	–	–	–	–
Lleida	–	–	–	–	–	–	–	–	–
Tarragona	21	–	269	–	–	–	21	–	269
CATALUÑA	**21**	**–**	**269**	**–**	**–**	**–**	**21**	**–**	**269**
BALEARES	**45**	**–**	**80**	**–**	**–**	**–**	**30**	**–**	**200**
Avila	–	–	–	–	–	–	–	–	–
Burgos	–	–	–	–	–	–	–	–	–
León	–	–	–	–	–	–	–	–	–
Palencia	–	–	–	–	–	–	–	–	–
Salamanca	–	–	–	2	600	–	–	–	–
Segovia	–	–	–	–	–	–	–	–	–
Soria	–	–	–	–	–	–	–	–	–
Valladolid	–	–	–	–	–	–	–	–	–
Zamora	–	–	–	–	–	–	–	–	–
CASTILLA Y LEÓN	**–**	**–**	**–**	**2**	**600**	**–**	**–**	**–**	**–**
MADRID	**–**	**–**	**–**	**–**	**–**	**–**	**–**	**–**	**–**

7.8.2.4. CÍTRICOS-NARANJO: Análisis provincial de la superficie, árboles diseminados y producción según variedades, 2022 (continuación)

Provincias y Comunidades Autónomas	Grupo Blancas Selectas						Blancas comunes		
	Salustiana			Otras blancas selectas					
	Superficie plantación regular (hectáreas)	Árboles diseminados (número)	Producción (toneladas)	Superficie plantación regular (hectáreas)	Árboles diseminados (número)	Producción (toneladas)	Superficie plantación regular (hectáreas)	Árboles diseminados (número)	Producción (toneladas)
Albacete	–	–	–	–	–	–	–	–	–
Ciudad Real	–	–	–	–	–	–	–	–	–
Cuenca	–	–	–	–	–	–	–	–	–
Guadalajara	–	–	–	–	–	–	–	–	–
Toledo	–	–	–	–	–	–	–	–	–
CASTILLA-LA MANCHA	**–**	**–**	**–**	**–**	**–**	**–**	**–**	**–**	**–**
Alicante	127	–	2.160	–	–	–	–	–	–
Castellón	126	–	2.743	–	–	–	–	–	–
Valencia	1.617	–	32.986	–	–	–	–	–	–
C. VALENCIANA	**1.870**	**–**	**37.889**	**–**	**–**	**–**	**–**	**–**	**–**
R. DE MURCIA	**101**	**–**	**1.130**	**3**	**–**	**40**	**–**	**–**	**–**
Badajoz	–	–	–	10	–	170	–	–	–
Cáceres	1	–	11	4	–	42	–	–	–
EXTREMADURA	**1**	**–**	**11**	**14**	**–**	**212**	**–**	**–**	**–**

7.8.2.4. CÍTRICOS-NARANJO: Análisis provincial de la superficie, árboles diseminados y producción según variedades, 2022 (continuación)

Provincias y Comunidades Autónomas	Grupo Blancas Selectas						Blancas comunes		
	Salustiana			Otras blancas selectas					
	Superficie plantación regular (hectáreas)	Árboles diseminados (número)	Producción (toneladas)	Superficie plantación regular (hectáreas)	Árboles diseminados (número)	Producción (toneladas)	Superficie plantación regular (hectáreas)	Árboles diseminados (número)	Producción (toneladas)
Almería	104	–	1.579	2	–	32	631	–	9.980
Cádiz	250	–	8.711	79	–	2.406	16	–	106
Córdoba	3.798	–	83.254	118	–	2.687	72	–	1.800
Granada	2	–	7	–	–	–	251	280	2.054
Huelva	400	–	9.321	173	–	4.160	120	–	2.651
Jaén	–	–	–	–	–	–	1	302	28
Málaga	200	–	1.404	–	–	–	–	–	–
Sevilla	3.008	–	86.099	21	–	327	20	–	249
ANDALUCÍA	**7.762**	**–**	**190.375**	**393**	**–**	**9.612**	**1.111**	**582**	**16.868**
Las Palmas	216	18.540	3.293	–	–	–	–	–	–
S.C. de Tenerife	4	1.174	29	–	–	–	22	7.099	199
CANARIAS	**220**	**19.714**	**3.322**	**–**	**–**	**–**	**22**	**7.099**	**199**
ESPAÑA	**10.020**	**19.714**	**233.076**	**412**	**600**	**9.864**	**1.266**	**26.415**	**18.738**

7.8.2.5. CÍTRICOS-NARANJO: Análisis provincial de la superficie, árboles diseminados y producción según variedades, 2022 (conclusión)

Provincias y Comunidades Autónomas	Grupo sanguinas			Grupo Tardías					
				Verna			Valencia late		
	Superficie plantación regular (hectáreas)	Árboles diseminados (número)	Producción (toneladas)	Superficie plantación regular (hectáreas)	Árboles diseminados (número)	Producción (toneladas)	Superficie plantación regular (hectáreas)	Árboles diseminados (número)	Producción (toneladas)
A Coruña	–	–	–	–	–	–	–	–	–
Lugo	–	–	–	–	–	–	–	–	–
Ourense	–	–	–	–	–	–	–	–	–
Pontevedra	–	–	–	–	–	–	–	–	–
GALICIA	**–**	**–**	**–**	**–**	**–**	**–**	**–**	**–**	**–**
P. DE ASTURIAS	**–**	**–**	**–**	**–**	**–**	**–**	**–**	**–**	**–**
CANTABRIA	**–**	**–**	**–**	**–**	**–**	**–**	**–**	**–**	**–**
Alava	–	–	–	–	–	–	–	–	–
Guipúzcoa	–	–	–	–	–	–	–	–	–
Vizcaya	–	–	–	–	210	3	–	–	–
PAÍS VASCO	**–**	**–**	**–**	**–**	**210**	**3**	**–**	**–**	**–**
NAVARRA	**–**	**–**	**–**	**–**	**–**	**–**	**–**	**–**	**–**
LA RIOJA	**–**	**–**	**–**	**–**	**–**	**–**	**–**	**–**	**–**
Huesca	–	–	–	–	–	–	–	–	–
Teruel	–	–	–	–	–	–	–	–	–
Zaragoza	–	–	–	–	–	–	–	–	–
ARAGÓN	**–**	**–**	**–**	**–**	**–**	**–**	**–**	**–**	**–**

7.8.2.5. CÍTRICOS-NARANJO: Análisis provincial de la superficie, árboles diseminados y producción según variedades, 2021 (conclusión)

Provincias y Comunidades Autónomas	Grupo sanguinas			Grupo Tardías					
				Verna			Valencia late		
	Superficie plantación regular (hectáreas)	Árboles diseminados (número)	Producción (toneladas)	Superficie plantación regular (hectáreas)	Árboles diseminados (número)	Producción (toneladas)	Superficie plantación regular (hectáreas)	Árboles diseminados (número)	Producción (toneladas)
Barcelona	–	–	–	–	–	–	–	–	–
Girona	–	–	–	–	–	–	–	–	–
Lleida	–	–	–	–	–	–	–	–	–
Tarragona	–	–	–	–	–	–	166	–	2.150
CATALUÑA	**–**	**–**	**–**	**–**	**–**	**–**	**166**	**–**	**2.150**
BALEARES	**–**	**–**	**–**	**23**	**–**	**60**	**204**	**–**	**1.100**
Avila	–	–	–	–	–	–	–	–	–
Burgos	–	–	–	–	–	–	–	–	–
León	–	–	–	–	–	–	–	–	–
Palencia	–	–	–	–	–	–	–	–	–
Salamanca	–	–	–	–	–	–	–	–	–
Segovia	–	–	–	–	–	–	–	–	–
Soria	–	–	–	–	–	–	–	–	–
Valladolid	–	–	–	–	–	–	–	–	–
Zamora	–	–	–	–	–	–	–	–	–
CASTILLA Y LEÓN	**–**	**–**	**–**	**–**	**–**	**–**	**–**	**–**	**–**
MADRID	**–**	**–**	**–**	**–**	**–**	**–**	**–**	**–**	**–**

7.8.2.5. CÍTRICOS-NARANJO: Análisis provincial de la superficie, árboles diseminados y producción según variedades, 2022 (conclusión)

Provincias y Comunidades Autónomas	Grupo sanguinas			Grupo Tardías					
				Verna			Valencia late		
	Superficie plantación regular (hectáreas)	Árboles diseminados (número)	Producción (toneladas)	Superficie plantación regular (hectáreas)	Árboles diseminados (número)	Producción (toneladas)	Superficie plantación regular (hectáreas)	Árboles diseminados (número)	Producción (toneladas)
Albacete	–	–	–	–	–	–	–	–	–
Ciudad Real	–	–	–	–	–	–	–	–	–
Cuenca	–	–	–	–	–	–	–	–	–
Guadalajara	–	–	–	–	–	–	–	–	–
Toledo	–	–	–	–	–	–	–	–	–
CASTILLA-LA MANCHA	**–**	**–**	**–**	**–**	**–**	**–**	**–**	**–**	**–**
Alicante	271	–	2.800	–	–	–	1.854	–	17.013
Castellón	23	–	235	–	–	–	2.169	–	24.468
Valencia	454	–	4.639	–	–	–	8.938	–	128.170
C. VALENCIANA	**748**	**–**	**7.674**	**–**	**–**	**–**	**12.961**	**–**	**169.651**
R. DE MURCIA	**53**	**–**	**890**	**24**	**–**	**320**	**1.303**	**–**	**22.900**
Badajoz	–	–	–	–	–	–	2	–	32
Cáceres	–	–	–	–	–	–	–	–	–
EXTREMADURA	**–**	**–**	**–**	**–**	**–**	**–**	**2**	**–**	**32**

7.8.2.5. CÍTRICOS-NARANJO: Análisis provincial de la superficie, árboles diseminados y producción según variedades, 2022 (conclusión)

Provincias y Comunidades Autónomas	Grupo sanguinas			Grupo Tardías					
				Verna			Valencia late		
	Superficie plantación regular (hectáreas)	Árboles diseminados (número)	Producción (toneladas)	Superficie plantación regular (hectáreas)	Árboles diseminados (número)	Producción (toneladas)	Superficie plantación regular (hectáreas)	Árboles diseminados (número)	Producción (toneladas)
Almería	–	–	–	–	–	–	460	–	6.828
Cádiz	259	–	5.552	96	–	1.998	694	–	11.853
Córdoba	78	–	336	–	–	–	3.208	–	48.000
Granada	–	–	–	3	–	22	4	–	22
Huelva	160	–	3.675	10	–	150	3.580	–	84.858
Jaén	–	–	–	–	–	–	–	–	–
Málaga	–	–	–	397	–	1.530	1.990	–	17.825
Sevilla	615	–	11.776	–	–	–	3.879	–	60.229
ANDALUCÍA	**1.112**	**–**	**21.339**	**506**	**–**	**3.700**	**13.815**	**–**	**229.615**
Las Palmas	–	–	–	–	–	–	26	1.433	411
S.C. de Tenerife	–	–	–	–	–	–	97	23.119	892
CANARIAS	**–**	**–**	**–**	**–**	**–**	**–**	**123**	**24.552**	**1.303**
ESPAÑA	**1.913**	**–**	**29.903**	**553**	**210**	**4.083**	**28.574**	**24.552**	**426.751**

7.8.2.6. CÍTRICOS-NARANJO AMARGO:

Serie histórica de superficie, árboles diseminados, rendimiento, producción

Años	Superficie en plantación regular		Árboles diseminados (miles de árboles)	Rendimiento de la superficie en producción (qm/ha)	Producción (miles de toneladas)
	Total (miles de hectáreas)	En producción (miles de hectáreas)			
2012	0,6	0,5	12,9	161	7,8
2013	0,6	0,5	12,9	228	11,1
2014	0,6	0,5	12,4	246	11,9
2015	0,6	0,5	12,9	238	11,2
2016	0,5	0,5	12,9	245	11,2
2017	0,6	0,5	12,9	272	12,7
2018	0,5	0,4	12,4	305	13,1
2019	0,3	0,3	12,3	269	7,7
2020	0,3	0,3	10,7	209	7,1
2021	0,3	0,3	11,9	255	7,7
2022	0,3	0,3	4,5	188	5,7

La producción se refiere a la campaña que comienza en el año de referencia.

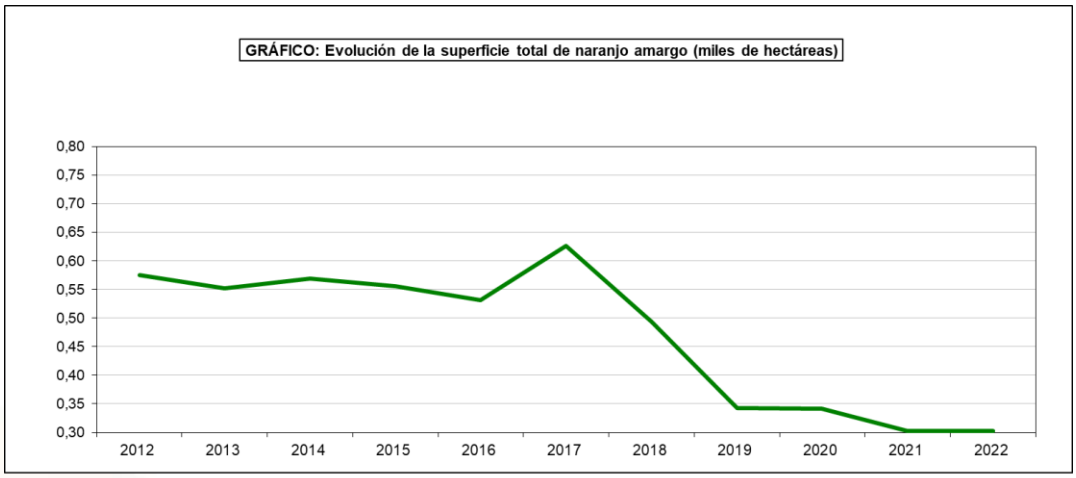

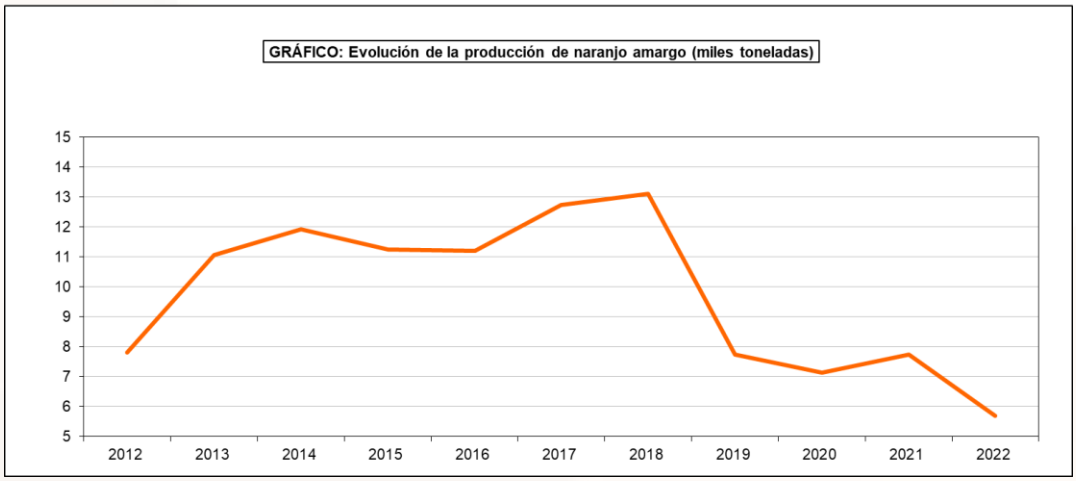

7.8.2.7. CÍTRICOS-NARANJO AMARGO: Análisis provincial de superficie, árboles diseminados, rendimiento y producción, 2022

Provincias y Comunidades Autónomas	Superficie en plantación regular (hectareas)		Arboles diseminados (número)	Rendimiento		Producción (toneladas)		
	Total	En producción		De la superficie en producción (kg/ha)	De los árboles diseminados (kg/árbol)	En plantación regular	Árboles diseminados	Producción Total
A Coruña	–	–	–	–	–	–	–	–
Lugo	–	–	95	–	27	–	3	3
Ourense	–	–	305	–	21	–	6	6
Pontevedra	–	–	–	–	–	–	–	–
GALICIA	**–**	**–**	**400**	**–**	**22**	**–**	**9**	**9**
P. DE ASTURIAS	**–**	**–**	**4.000**	**–**	**6**	**–**	**24**	**24**
CANTABRIA	**–**	**–**	**–**	**–**	**–**	**–**	**–**	**–**
Alava	–	–	–	–	–	–	–	–
Guipúzcoa	–	–	–	–	–	–	–	–
Vizcaya	–	–	–	–	–	–	–	–
PAÍS VASCO	**–**	**–**	**–**	**–**	**–**	**–**	**–**	**–**
NAVARRA	**–**	**–**	**–**	**–**	**–**	**–**	**–**	**–**
LA RIOJA	**–**	**–**	**–**	**–**	**–**	**–**	**–**	**–**
Huesca	–	–	–	–	–	–	–	–
Teruel	–	–	–	–	–	–	–	–
Zaragoza	–	–	–	–	–	–	–	–
ARAGÓN	**–**	**–**	**–**	**–**	**–**	**–**	**–**	**–**

7.8.2.7. CÍTRICOS-NARANJO AMARGO: Análisis provincial de superficie, árboles diseminados, rendimiento y producción, 2022

Provincias y Comunidades Autónomas	Superficie en plantación regular (hectareas)		Arboles diseminados (número)	Rendimiento		Producción (toneladas)		
	Total	En producción		De la superficie en producción (kg/ha)	De los árboles diseminados (kg/árbol)	En plantación regular	Árboles diseminados	Producción Total
Barcelona	–	–	–	–	–	–	–	–
Girona	–	–	–	–	–	–	–	–
Lleida	–	–	–	–	–	–	–	–
Tarragona	–	–	–	–	–	–	–	–
CATALUÑA	**–**	**–**	**–**	**–**	**–**	**–**	**–**	**–**
BALEARES	**–**	**–**	**–**	**–**	**–**	**–**	**–**	**–**
Avila	–	–	–	–	–	–	–	–
Burgos	–	–	–	–	–	–	–	–
León	–	–	–	–	–	–	–	–
Palencia	–	–	–	–	–	–	–	–
Salamanca	–	–	–	–	–	–	–	–
Segovia	–	–	–	–	–	–	–	–
Soria	–	–	–	–	–	–	–	–
Valladolid	–	–	–	–	–	–	–	–
Zamora	–	–	–	–	–	–	–	–
CASTILLA Y LEÓN	**–**	**–**	**–**	**–**	**–**	**–**	**–**	**–**
MADRID	**–**	**–**	**–**	**–**	**–**	**–**	**–**	**–**

7.8.2.7. CÍTRICOS-NARANJO AMARGO: Análisis provincial de superficie, árboles diseminados, rendimiento y producción, 2022

Provincias y Comunidades Autónomas	Superficie en plantación regular (hectareas)		Arboles diseminados (número)	Rendimiento		Producción (toneladas)		
	Total	En producción		De la superficie en producción (kg/ha)	De los árboles diseminados (kg/árbol)	En plantación regular	Árboles diseminados	Producción Total
Albacete	–	–	–	–	–	–	–	–
Ciudad Real	–	–	–	–	–	–	–	–
Cuenca	–	–	–	–	–	–	–	–
Guadalajara	–	–	–	–	–	–	–	–
Toledo	–	–	–	–	–	–	–	–
CASTILLA-LA MANCHA	**–**	**–**	**–**	**–**	**–**	**–**	**–**	**–**
Alicante	1	1	–	10.000	–	10	–	10
Castellón	1	1	–	10.000	–	10	–	10
Valencia	6	5	–	10.000	–	50	–	50
C. VALENCIANA	**8**	**7**	**–**	**10.000**	**–**	**70**	**–**	**70**
R. DE MURCIA	**16**	**16**	**–**	**10.625**	**–**	**170**	**–**	**170**
Badajoz	–	–	–	–	–	–	–	–
Cáceres	–	–	–	–	–	–	–	–
EXTREMADURA	**–**	**–**	**–**	**–**	**–**	**–**	**–**	**–**

7.8.2.7. CÍTRICOS-NARANJO AMARGO: Análisis provincial de superficie, árboles diseminados, rendimiento y producción, 2022

Provincias y Comunidades Autónomas	Superficie en plantación regular (hectareas)		Arboles diseminados (número)	Rendimiento		Producción (toneladas)		
	Total	En producción		De la superficie en producción (kg/ha)	De los árboles diseminados (kg/árbol)	En plantación regular	Árboles diseminados	Producción Total
Almería	–	–	–	–	–	–	–	–
Cádiz	1	1	–	24.000	–	24	–	24
Córdoba	2	2	–	24.500	–	49	–	49
Granada	2	2	–	–	–	–	–	–
Huelva	–	–	–	–	–	–	–	–
Jaén	–	–	–	–	–	–	–	–
Málaga	134	134	–	14.448	–	1.936	–	1.936
Sevilla	140	140	–	24.329	–	3.406	–	3.406
ANDALUCÍA	**279**	**279**	**–**	**19.409**	**–**	**5.415**	**–**	**5.415**
Las Palmas	–	–	100	–	10	–	1	1
S.C. de Tenerife	–	–	–	–	–	–	–	–
CANARIAS	**–**	**–**	**100**	**–**	**10**	**–**	**1**	**1**
ESPAÑA	**303**	**302**	**4.500**	**18.725**	**8**	**5.655**	**34**	**5.689**

7.8.3.1. CÍTRICOS-MANDARINO:

Serie histórica de superficie, árboles diseminados, rendimiento, producción, precio, valor

Años	Superficie en plantacion regular		Árboles diseminados (miles de árboles)	Rendimiento de la superficie en producción (qm/ha)	Producción (miles de toneladas)	Precio medio percibido por los agricultores (euros/100kg)	Valor (miles de euros)
	Total (miles de hectáreas)	En producción (miles de hectáreas)					
2012	115,9	104,4	32	179	1.871,3	21,87	409.246
2013	114,1	103,1	32	213	2.198,9	25,38	558.087
2014	113,1	101,6	28	235	2.389,9	26,57	634.995
2015	111,5	100,1	28	202	2.018,8	27,87	562.627
2016	109,1	97,0	28	207	2.382,1	23,64	563.122
2017	107,5	95,2	28	207	1.967,0	27,92	549.191
2018	108,6	96,6	28	248	2.398,6	26,18	627.959
2019	105,6	94,9	28	200	1.894,0	30,84	584.094
2020	104,5	93,7	25	247	2.317,0	33,39	773.653
2021	102,4	91,1	25	236	2.153,8	34,86	750.799
2022	97,5	88,9	17	210	1.865,6	37,08	691.780

La producción se refiere a la campaña que comienza en el año de referencia.

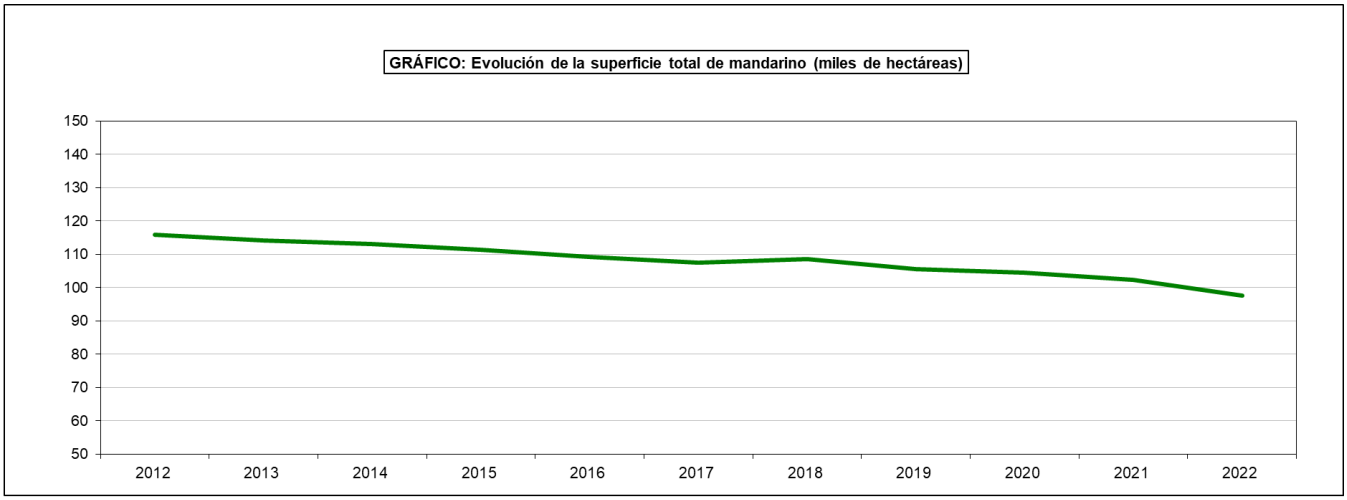
GRÁFICO: Evolución de la superficie total de mandarino (miles de hectáreas)
150
140
130
120
110
100
90
80
70
60
50
2012
2013
2014
2015
2016
2017
2018
2019
2020
2021
2022

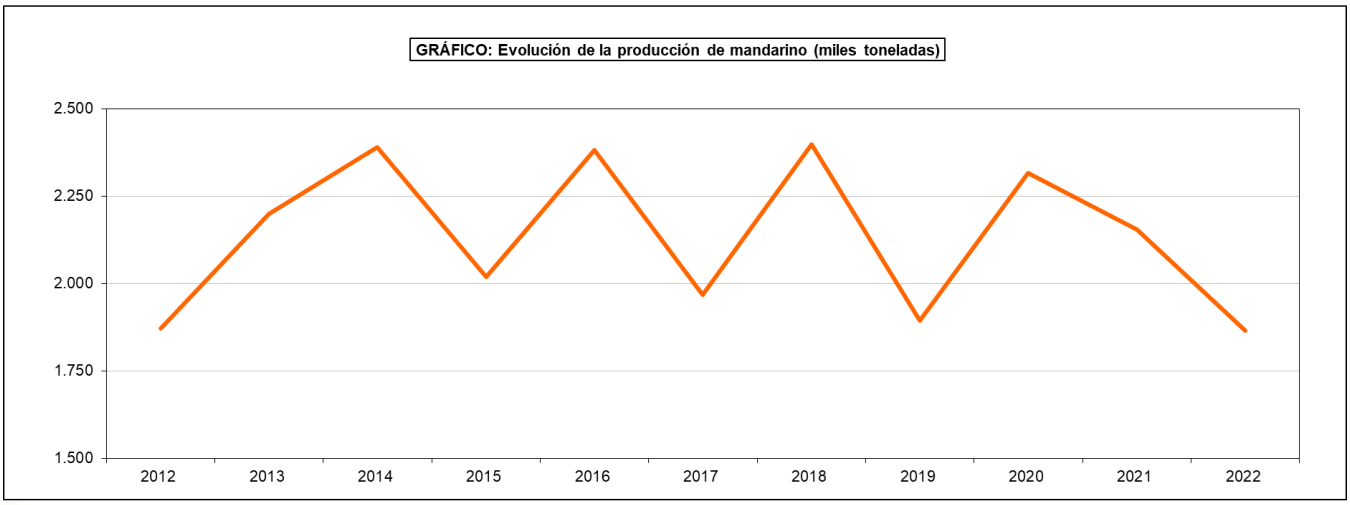
GRÁFICO: Evolución de la producción de mandarino (miles toneladas)
2.500
2.250
2.000
1.750
1.500
2012
2013
2014
2015
2016
2017
2018
2019
2020
2021
2022

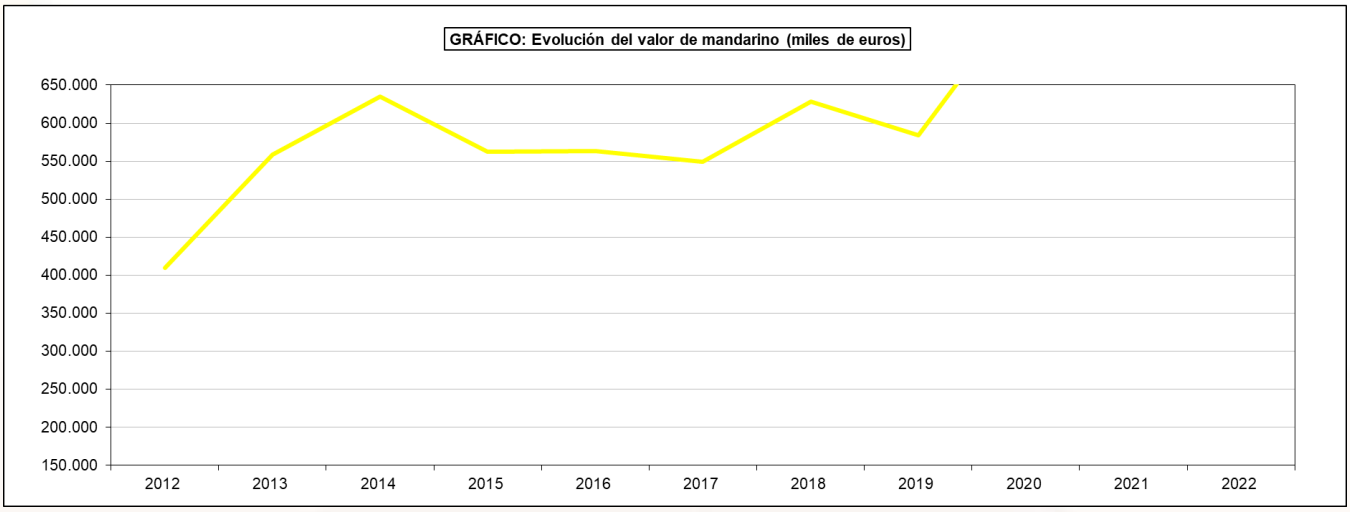
GRÁFICO: Evolución del valor de mandarino (miles de euros)
650.000
600.000
550.000
500.000
450.000
400.000
350.000
300.000
250.000
200.000
150.000
2012
2013
2014
2015
2016
2017
2018
2019
2020
2021
2022

7.8.3.2. CÍTRICOS-MANDARINO: Análisis provincial de superficie, árboles diseminados, rendimiento y producción, 2022

Provincias y Comunidades Autónomas	Superficie en plantación regular (hectareas)		Arboles diseminados (número)	Rendimiento		Producción (toneladas)		
	Total	En producción		De la superficie en producción (kg/ha)	De los árboles diseminados (kg/árbol)	En plantación regular	Árboles diseminados	Producción Total
A Coruña	–	–	–	–	–	–	–	–
Lugo	–	–	180	–	23	–	4	4
Ourense	–	–	620	–	21	–	13	13
Pontevedra	–	–	–	–	–	–	–	–
GALICIA	**–**	**–**	**800**	**–**	**21**	**–**	**17**	**17**
P. DE ASTURIAS	**–**	**–**	**–**	**–**	**–**	**–**	**–**	**–**
CANTABRIA	**–**	**–**	**–**	**–**	**–**	**–**	**–**	**–**
Alava	–	–	–	–	–	–	–	–
Guipúzcoa	–	–	–	–	–	–	–	–
Vizcaya	–	–	–	–	–	–	–	–
PAÍS VASCO	**–**	**–**	**–**	**–**	**–**	**–**	**–**	**–**
NAVARRA	**–**	**–**	**–**	**–**	**–**	**–**	**–**	**–**
LA RIOJA	**–**	**–**	**–**	**–**	**–**	**–**	**–**	**–**
Huesca	–	–	–	–	–	–	–	–
Teruel	–	–	–	–	–	–	–	–
Zaragoza	–	–	–	–	–	–	–	–
ARAGÓN	**–**	**–**	**–**	**–**	**–**	**–**	**–**	**–**

7.8.3.2. CÍTRICOS-MANDARINO: Análisis provincial de superficie, árboles diseminados, rendimiento y producción, 2022

Provincias y Comunidades Autónomas	Superficie en plantación regular (hectareas)		Arboles diseminados (número)	Rendimiento		Producción (toneladas)		
	Total	En producción		De la superficie en producción (kg/ha)	De los árboles diseminados (kg/árbol)	En plantación regular	Árboles diseminados	Producción Total
Barcelona	2	1	–	18.500	–	19	–	19
Girona	–	–	–	–	–	–	–	–
Lleida	–	–	–	–	–	–	–	–
Tarragona	5.950	5.362	–	15.243	–	81.733	–	81.733
CATALUÑA	**5.952**	**5.363**	**–**	**15.244**	**–**	**81.752**	**–**	**81.752**
BALEARES	**222**	**170**	**–**	**5.353**	**–**	**910**	**–**	**910**
Avila	–	–	–	–	–	–	–	–
Burgos	–	–	–	–	–	–	–	–
León	–	–	–	–	–	–	–	–
Palencia	–	–	–	–	–	–	–	–
Salamanca	–	–	–	–	–	–	–	–
Segovia	–	–	–	–	–	–	–	–
Soria	–	–	–	–	–	–	–	–
Valladolid	–	–	–	–	–	–	–	–
Zamora	–	–	–	–	–	–	–	–
CASTILLA Y LEÓN	**–**	**–**	**–**	**–**	**–**	**–**	**–**	**–**
MADRID	**–**	**–**	**–**	**–**	**–**	**–**	**–**	**–**

7.8.3.2. CÍTRICOS-MANDARINO: Análisis provincial de superficie, árboles diseminados, rendimiento y producción, 2022

Provincias y Comunidades Autónomas	Superficie en plantación regular (hectareas)		Arboles diseminados (número)	Rendimiento		Producción (toneladas)		
	Total	En producción		De la superficie en producción (kg/ha)	De los árboles diseminados (kg/árbol)	En plantación regular	Árboles diseminados	Producción Total
Albacete	–	–	–	–	–	–	–	–
Ciudad Real	–	–	–	–	–	–	–	–
Cuenca	–	–	–	–	–	–	–	–
Guadalajara	–	–	–	–	–	–	–	–
Toledo	–	–	–	–	–	–	–	–
CASTILLA-LA MANCHA	**–**	**–**	**–**	**–**	**–**	**–**	**–**	**–**
Alicante	6.799	5.954	–	21.574	–	128.454	–	128.454
Castellón	24.656	23.324	–	21.533	–	502.235	–	502.235
Valencia	33.397	30.084	–	19.914	–	599.106	–	599.106
C. VALENCIANA	**64.852**	**59.362**	**–**	**20.717**	**–**	**1.229.795**	**–**	**1.229.795**
R. DE MURCIA	**6.155**	**5.594**	**–**	**16.825**	**–**	**94.120**	**–**	**94.120**
Badajoz	–	–	–	–	–	–	–	–
Cáceres	–	–	–	–	–	–	–	–
EXTREMADURA	**–**	**–**	**–**	**–**	**–**	**–**	**–**	**–**

7.8.3.2. CÍTRICOS-MANDARINO: Análisis provincial de superficie, árboles diseminados, rendimiento y producción, 2022

Provincias y Comunidades Autónomas	Superficie en plantación regular (hectareas)		Arboles diseminados (número)	Rendimiento		Producción (toneladas)		
	Total	En producción		De la superficie en producción (kg/ha)	De los árboles diseminados (kg/árbol)	En plantación regular	Árboles diseminados	Producción Total
Almería	2.590	2.549	–	16.038	–	40.882	–	40.882
Cádiz	566	566	–	17.800	–	10.079	–	10.079
Córdoba	215	188	–	12.383	–	2.328	–	2.328
Granada	22	21	–	20.429	–	429	–	429
Huelva	11.205	9.549	–	29.327	–	280.047	–	280.047
Jaén	–	–	–	–	–	–	–	–
Málaga	1.971	1.968	–	6.606	–	13.000	–	13.000
Sevilla	3.670	3.419	–	32.484	–	111.063	–	111.063
ANDALUCÍA	**20.239**	**18.260**	**–**	**25.072**	**–**	**457.828**	**–**	**457.828**
Las Palmas	63	62	6.110	10.502	4	649	25	674
S.C. de Tenerife	42	41	9.835	11.689	7	478	68	546
CANARIAS	**105**	**103**	**15.945**	**10.974**	**6**	**1.127**	**93**	**1.220**
ESPAÑA	**97.525**	**88.852**	**16.745**	**20.996**	**7**	**1.865.532**	**110**	**1.865.642**

7.8.3.3. CÍTRICOS-MANDARINO: Análisis provincial de la superficie, árboles diseminados y producción según variedades, 2022

Provincias y Comunidades Autónomas	Satsumas			Clementinas			Otras mandarinas		
	Superficie plantación regular (hectáreas)	Árboles diseminados (número)	Producción (toneladas)	Superficie plantación regular (hectáreas)	Árboles diseminados (número)	Producción (toneladas)	Superficie plantación regular (hectáreas)	Árboles diseminados (número)	Producción (toneladas)
A Coruña	–	–	–	–	–	–	–	–	–
Lugo	–	–	–	–	–	–	–	180	4
Ourense	–	–	–	–	–	–	–	620	13
Pontevedra	–	–	–	–	–	–	–	–	–
GALICIA	**–**	**–**	**–**	**–**	**–**	**–**	**–**	**800**	**17**
P. DE ASTURIAS	**–**	**–**	**–**	**–**	**–**	**–**	**–**	**–**	**–**
CANTABRIA	**–**	**–**	**–**	**–**	**–**	**–**	**–**	**–**	**–**
Alava	–	–	–	–	–	–	–	–	–
Guipúzcoa	–	–	–	–	–	–	–	–	–
Vizcaya	–	–	–	–	–	–	–	–	–
PAÍS VASCO	**–**	**–**	**–**	**–**	**–**	**–**	**–**	**–**	**–**
NAVARRA	**–**	**–**	**–**	**–**	**–**	**–**	**–**	**–**	**–**
LA RIOJA	**–**	**–**	**–**	**–**	**–**	**–**	**–**	**–**	**–**
Huesca	–	–	–	–	–	–	–	–	–
Teruel	–	–	–	–	–	–	–	–	–
Zaragoza	–	–	–	–	–	–	–	–	–
ARAGÓN	**–**	**–**	**–**	**–**	**–**	**–**	**–**	**–**	**–**

7.8.3.3. CÍTRICOS-MANDARINO: Análisis provincial de la superficie, árboles diseminados y producción según variedades, 2022

Provincias y Comunidades Autónomas	Satsumas			Clementinas			Otras mandarinas		
	Superficie plantación regular (hectáreas)	Árboles diseminados (número)	Producción (toneladas)	Superficie plantación regular (hectáreas)	Árboles diseminados (número)	Producción (toneladas)	Superficie plantación regular (hectáreas)	Árboles diseminados (número)	Producción (toneladas)
Barcelona	–	–	–	2	–	19	–	–	–
Girona	–	–	–	–	–	–	–	–	–
Lleida	–	–	–	–	–	–	–	–	–
Tarragona	114	–	1.204	5.483	–	77.572	353	–	2.957
CATALUÑA	**114**	**–**	**1.204**	**5.485**	**–**	**77.591**	**353**	**–**	**2.957**
BALEARES	**–**	**–**	**–**	**175**	**–**	**650**	**47**	**–**	**260**
Avila	–	–	–	–	–	–	–	–	–
Burgos	–	–	–	–	–	–	–	–	–
León	–	–	–	–	–	–	–	–	–
Palencia	–	–	–	–	–	–	–	–	–
Salamanca	–	–	–	–	–	–	–	–	–
Segovia	–	–	–	–	–	–	–	–	–
Soria	–	–	–	–	–	–	–	–	–
Valladolid	–	–	–	–	–	–	–	–	–
Zamora	–	–	–	–	–	–	–	–	–
CASTILLA Y LEÓN	**–**	**–**	**–**	**–**	**–**	**–**	**–**	**–**	**–**
MADRID	**–**	**–**	**–**	**–**	**–**	**–**	**–**	**–**	**–**

7.8.3.3. CÍTRICOS-MANDARINO: Análisis provincial de la superficie, árboles diseminados y producción según variedades, 2022

Provincias y Comunidades Autónomas	Satsumas			Clementinas			Otras mandarinas		
	Superficie plantación regular (hectáreas)	Árboles diseminados (número)	Producción (toneladas)	Superficie plantación regular (hectáreas)	Árboles diseminados (número)	Producción (toneladas)	Superficie plantación regular (hectáreas)	Árboles diseminados (número)	Producción (toneladas)
Albacete	–	–	–	–	–	–	–	–	–
Ciudad Real	–	–	–	–	–	–	–	–	–
Cuenca	–	–	–	–	–	–	–	–	–
Guadalajara	–	–	–	–	–	–	–	–	–
Toledo	–	–	–	–	–	–	–	–	–
CASTILLA-LA MANCHA	**–**	**–**	**–**	**–**	**–**	**–**	**–**	**–**	**–**
Alicante	280	–	5.806	2.272	–	41.424	4.247	–	81.224
Castellón	75	–	1.066	20.219	–	417.817	4.362	–	83.352
Valencia	4.883	–	85.491	16.725	–	284.513	11.789	–	229.102
C. VALENCIANA	**5.238**	**–**	**92.363**	**39.216**	**–**	**743.754**	**20.398**	**–**	**393.678**
R. DE MURCIA	**129**	**–**	**1.360**	**3.237**	**–**	**50.400**	**2.789**	**–**	**42.360**
Badajoz	–	–	–	6	–	–	–	–	–
Cáceres	–	–	–	–	–	–	–	–	–
EXTREMADURA	**–**	**–**	**–**	**6**	**–**	**–**	**–**	**–**	**–**

7.8.3.3. CÍTRICOS-MANDARINO: Análisis provincial de la superficie, árboles diseminados y producción según variedades, 2022

Provincias y Comunidades Autónomas	Satsumas			Clementinas			Otras mandarinas		
	Superficie plantación regular (hectáreas)	Árboles diseminados (número)	Producción (toneladas)	Superficie plantación regular (hectáreas)	Árboles diseminados (número)	Producción (toneladas)	Superficie plantación regular (hectáreas)	Árboles diseminados (número)	Producción (toneladas)
Almería	44	–	785	1.653	–	26.818	893	–	13.279
Cádiz	130	–	2.261	213	–	4.021	223	–	3.773
Córdoba	–	–	–	15	–	322	200	–	1.670
Granada	–	–	–	18	–	361	4	–	68
Huelva	130	–	2.122	2.345	–	56.129	8.730	–	221.796
Jaén	–	–	–	–	–	–	–	–	–
Málaga	55	–	447	1.663	–	11.183	253	–	1.370
Sevilla	13	–	460	208	–	2.935	3.449	–	107.668
ANDALUCÍA	**372**	**–**	**6.075**	**6.115**	**–**	**101.769**	**13.752**	**–**	**349.624**
Las Palmas	21	1.972	221	18	1.682	195	24	2.456	257
S.C. de Tenerife	21	3.866	268	8	2.044	102	13	3.925	176
CANARIAS	**42**	**5.838**	**489**	**26**	**3.726**	**297**	**37**	**6.381**	**433**
ESPAÑA	**5.895**	**5.838**	**101.491**	**54.254**	**3.726**	**974.461**	**37.376**	**7.181**	**789.329**

7.8.4.1. CÍTRICOS-LIMONERO:

Serie histórica de superficie, árboles diseminados, rendimiento, producción, precio, valor

Años	Superficie en plantación regular		Árboles diseminados (miles de árboles)	Rendimiento de la superficie en producción (qm/ha)	Producción (miles de toneladas)	Precio medio percibido por los agricultores (euros/100kg)	Valor (miles de euros)
	Total (miles de hectáreas)	En producción (miles de hectáreas)					
2012	39,5	37,1	162	184	683,6	23,36	159.690
2013	38,3	36,9	157	222	818,5	33,05	270.511
2014	37,5	36,1	147	302	1.089,0	34,34	373.950
2015	36,4	36,0	148	216	775,5	53,09	411.737
2016	41,0	36,9	148	258	954,5	65,62	626.329
2017	42,5	37,8	148	244	923,2	45,05	415.898
2018	45,8	39,6	148	284	1.127,5	50,45	568.828
2019	46,7	41,0	148	229	938,4	34,91	327.602
2020	48,2	42,0	147	272	1.141,6	40,41	461.310
2021	50,4	43,6	147	240	1.047,3	33,43	350.120
2022	52,1	46,3	147	192	887,1	40,74	361.392

La producción se refiere a la campaña que comienza en el año de referencia.
Se han revisado las cifras de rendimiento y producción de los años 1993 a 1995.

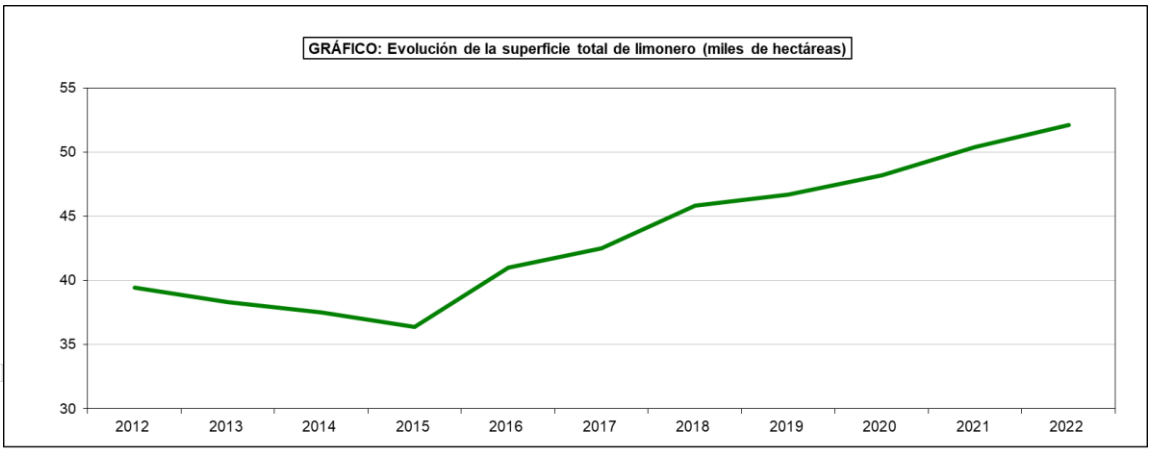
GRÁFICO: Evolución de la superficie total de limonero (miles de hectáreas)
55
50
45
40
35
30
2012
2013
2014
2015
2016
2017
2018
2019
2020
2021
2022

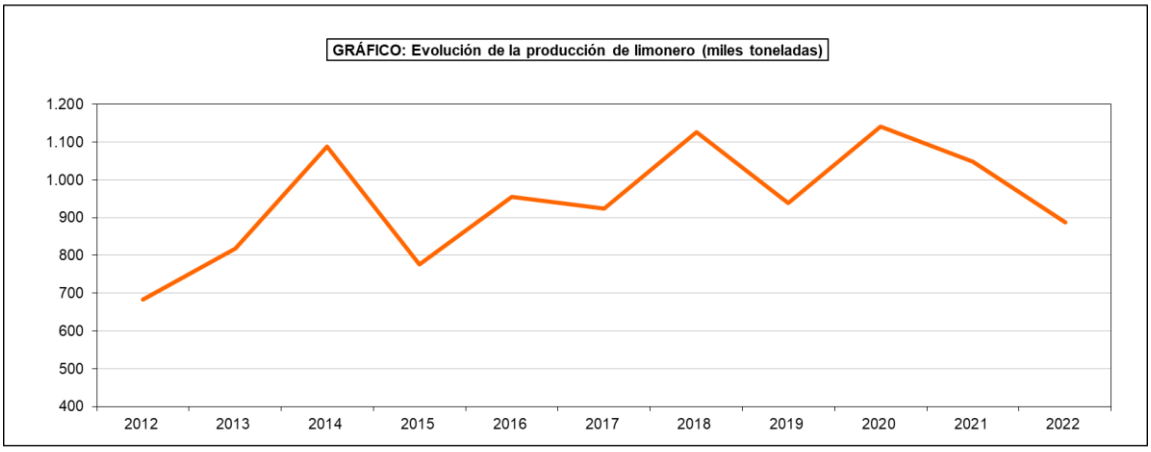
GRÁFICO: Evolución de la producción de limonero (miles toneladas)
1.200
1.100
1.000
900
800
700
600
500
400
2012
2013
2014
2015
2016
2017
2018
2019
2020
2021
2022

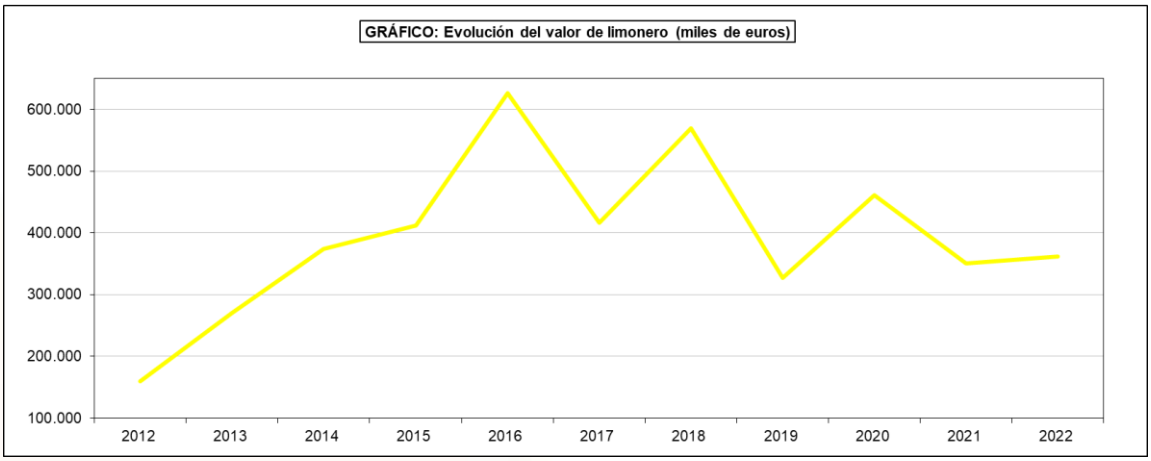
GRÁFICO: Evolución del valor de limonero (miles de euros)
600.000
500.000
400.000
300.000
200.000
100.000
2012
2013
2014
2015
2016
2017
2018
2019
2020
2021
2022

7.8.4.2. CÍTRICOS-LIMONERO: Análisis provincial de superficie, árboles diseminados, rendimiento y producción, 2022

Provincias y Comunidades Autónomas	Superficie en plantación regular (hectareas)		Arboles diseminados (número)	Rendimiento		Producción (toneladas)		
	Total	En producción		De la superficie en producción (kg/ha)	De los árboles diseminados (kg/árbol)	En plantación regular	Árboles diseminados	Producción Total
A Coruña	122	122	59.040	5.390	55	658	3.247	3.905
Lugo	14	5	1.250	5.210	45	26	56	82
Ourense	2	2	4.305	–	–	10	–10	–
Pontevedra	50	18	18.475	5.575	52	100	961	1.061
GALICIA	**188**	**147**	**83.070**	**5.333**	**51**	**794**	**4.254**	**5.048**
P. DE ASTURIAS	**–**	**–**	**16.000**	**–**	**16**	**–**	**256**	**256**
CANTABRIA	**8**	**8**	**–**	**8.500**	**–**	**68**	**–**	**68**
Alava	–	–	–	–	–	–	–	–
Guipúzcoa	–	–	–	–	–	–	–	–
Vizcaya	1	1	510	2.200	15	2	8	10
PAÍS VASCO	**1**	**1**	**510**	**2.200**	**15**	**2**	**8**	**10**
NAVARRA	**–**	**–**	**–**	**–**	**–**	**–**	**–**	**–**
LA RIOJA	**–**	**–**	**–**	**–**	**–**	**–**	**–**	**–**
Huesca	–	–	–	–	–	–	–	–
Teruel	–	–	–	–	–	–	–	–
Zaragoza	–	–	–	–	–	–	–	–
ARAGÓN	**–**	**–**	**–**	**–**	**–**	**–**	**–**	**–**

7.8.4.2. CÍTRICOS-LIMONERO: Análisis provincial de superficie, árboles diseminados, rendimiento y producción, 2022

Provincias y Comunidades Autónomas	Superficie en plantación regular (hectareas)		Arboles diseminados (número)	Rendimiento		Producción (toneladas)		
	Total	En producción		De la superficie en producción (kg/ha)	De los árboles diseminados (kg/árbol)	En plantación regular	Árboles diseminados	Producción Total
Barcelona	2	2	–	28.800	–	58	–	58
Girona	–	–	–	–	–	–	–	–
Lleida	–	–	–	–	–	–	–	–
Tarragona	32	7	–	18.714	–	131	–	131
CATALUÑA	**34**	**9**	**–**	**20.955**	**–**	**189**	**–**	**189**
BALEARES	**175**	**128**	**–**	**13.516**	**–**	**1.730**	**–**	**1.730**
Avila	–	–	137	–	–	–	–	–
Burgos	–	–	–	–	–	–	–	–
León	–	–	–	–	–	–	–	–
Palencia	–	–	–	–	–	–	–	–
Salamanca	–	–	–	–	–	–	–	–
Segovia	–	–	–	–	–	–	–	–
Soria	–	–	–	–	–	–	–	–
Valladolid	–	–	–	–	–	–	–	–
Zamora	–	–	–	–	–	–	–	–
CASTILLA Y LEÓN	**–**	**–**	**137**	**–**	**–**	**–**	**–**	**–**
MADRID	**–**	**–**	**–**	**–**	**–**	**–**	**–**	**–**

7.8.4.2. CÍTRICOS-LIMONERO: Análisis provincial de superficie, árboles diseminados, rendimiento y producción, 2022

Provincias y Comunidades Autónomas	Superficie en plantación regular (hectareas)		Arboles diseminados (número)	Rendimiento		Producción (toneladas)		
	Total	En producción		De la superficie en producción (kg/ha)	De los árboles diseminados (kg/árbol)	En plantación regular	Árboles diseminados	Producción Total
Albacete	–	–	–	–	–	–	–	–
Ciudad Real	–	–	–	–	–	–	–	–
Cuenca	–	–	–	–	–	–	–	–
Guadalajara	–	–	–	–	–	–	–	–
Toledo	–	–	–	–	–	–	–	–
CASTILLA-LA MANCHA	**–**	**–**	**–**	**–**	**–**	**–**	**–**	**–**
Alicante	16.990	13.832	–	17.392	–	240.572	–	240.572
Castellón	87	65	–	9.154	–	595	–	595
Valencia	290	102	–	16.304	–	1.663	–	1.663
C. VALENCIANA	**17.367**	**13.999**	**–**	**17.346**	**–**	**242.830**	**–**	**242.830**
R. DE MURCIA	**26.987**	**25.032**	**–**	**21.830**	**–**	**546.460**	**–**	**546.460**
Badajoz	1	1	–	18.000	–	18	–	18
Cáceres	1	1	–	18.000	–	18	–	18
EXTREMADURA	**2**	**2**	**–**	**18.000**	**–**	**36**	**–**	**36**

7.8.4.2. CÍTRICOS-LIMONERO: Análisis provincial de superficie, árboles diseminados, rendimiento y producción, 2022

Provincias y Comunidades Autónomas	Superficie en plantación regular (hectareas)		Arboles diseminados (número)	Rendimiento		Producción (toneladas)		
	Total	En producción		De la superficie en producción (kg/ha)	De los árboles diseminados (kg/árbol)	En plantación regular	Árboles diseminados	Producción Total
Almería	2.121	1.890	–	21.758	–	41.122	–	41.122
Cádiz	16	16	–	9.562	–	153	–	153
Córdoba	7	7	–	18.714	–	131	–	131
Granada	96	89	75	3.022	–	269	–	269
Huelva	157	115	–	18.652	–	2.145	–	2.145
Jaén	–	–	–	–	–	–	–	–
Málaga	4.482	4.477	–	9.051	–	40.523	–	40.523
Sevilla	196	121	–	18.653	–	2.257	–	2.257
ANDALUCÍA	**7.075**	**6.715**	**75**	**12.896**	**–**	**86.600**	**–**	**86.600**
Las Palmas	183	179	20.375	13.455	10	2.399	204	2.603
S.C. de Tenerife	99	91	26.550	12.115	5	1.106	132	1.238
CANARIAS	**282**	**270**	**46.925**	**13.003**	**7**	**3.505**	**336**	**3.841**
ESPAÑA	**52.119**	**46.311**	**146.717**	**19.049**	**33**	**882.015**	**5.053**	**887.068**

7.8.4.3. CÍTRICOS-LIMONERO: Análisis provincial de la superficie, árboles diseminados y producción según variedades, 2022

Provincias y Comunidades Autónomas	Verna			Mesero			Otros limones		
	Superficie plantación regular (hectáreas)	Árboles diseminados (número)	Producción (toneladas)	Superficie plantación regular (hectáreas)	Árboles diseminados (número)	Producción (toneladas)	Superficie plantación regular (hectáreas)	Árboles diseminados (número)	Producción (toneladas)
A Coruña	–	–	–	–	–	–	122	59.040	3.905
Lugo	–	–	–	–	–	–	14	1.250	82
Ourense	–	–	–	–	–	–	2	4.305	222
Pontevedra	–	–	–	–	–	–	50	18.475	1.061
GALICIA	**–**	**–**	**–**	**–**	**–**	**–**	**188**	**83.070**	**5.270**
P. DE ASTURIAS	**–**	**–**	**–**	**–**	**–**	**–**	**–**	**16.000**	**256**
CANTABRIA	**–**	**–**	**–**	**–**	**–**	**–**	**8**	**–**	**68**
Alava	–	–	–	–	–	–	–	–	–
Guipúzcoa	–	–	–	–	–	–	–	–	–
Vizcaya	–	–	–	–	–	–	1	510	10
PAÍS VASCO	**–**	**–**	**–**	**–**	**–**	**–**	**1**	**510**	**10**
NAVARRA	**–**	**–**	**–**	**–**	**–**	**–**	**–**	**–**	**–**
LA RIOJA	**–**	**–**	**–**	**–**	**–**	**–**	**–**	**–**	**–**
Huesca	–	–	–	–	–	–	–	–	–
Teruel	–	–	–	–	–	–	–	–	–
Zaragoza	–	–	–	–	–	–	–	–	–
ARAGÓN	**–**	**–**	**–**	**–**	**–**	**–**	**–**	**–**	**–**

7.8.4.3. CÍTRICOS-LIMONERO: Análisis provincial de la superficie, árboles diseminados y producción según variedades, 2022

Provincias y Comunidades Autónomas	Verna			Mesero			Otros limones		
	Superficie plantación regular (hectáreas)	Árboles diseminados (número)	Producción (toneladas)	Superficie plantación regular (hectáreas)	Árboles diseminados (número)	Producción (toneladas)	Superficie plantación regular (hectáreas)	Árboles diseminados (número)	Producción (toneladas)
Barcelona	–	–	–	–	–	–	2	–	58
Girona	–	–	–	–	–	–	–	–	–
Lleida	–	–	–	–	–	–	–	–	–
Tarragona	9	–	37	23	–	94	–	–	–
CATALUÑA	**9**	**–**	**37**	**23**	**–**	**94**	**2**	**–**	**58**
BALEARES	**105**	**–**	**850**	**17**	**–**	**140**	**53**	**–**	**740**
Avila	–	–	–	–	–	–	–	137	–
Burgos	–	–	–	–	–	–	–	–	–
León	–	–	–	–	–	–	–	–	–
Palencia	–	–	–	–	–	–	–	–	–
Salamanca	–	–	–	–	–	–	–	–	–
Segovia	–	–	–	–	–	–	–	–	–
Soria	–	–	–	–	–	–	–	–	–
Valladolid	–	–	–	–	–	–	–	–	–
Zamora	–	–	–	–	–	–	–	–	–
CASTILLA Y LEÓN	**–**	**–**	**–**	**–**	**–**	**–**	**–**	**137**	**–**
MADRID	**–**	**–**	**–**	**–**	**–**	**–**	**–**	**–**	**–**

7.8.4.3. CÍTRICOS-LIMONERO: Análisis provincial de la superficie, árboles diseminados y producción según variedades, 2022

Provincias y Comunidades Autónomas	Verna			Mesero			Otros limones		
	Superficie plantación regular (hectáreas)	Árboles diseminados (número)	Producción (toneladas)	Superficie plantación regular (hectáreas)	Árboles diseminados (número)	Producción (toneladas)	Superficie plantación regular (hectáreas)	Árboles diseminados (número)	Producción (toneladas)
Albacete	–	–	–	–	–	–	–	–	–
Ciudad Real	–	–	–	–	–	–	–	–	–
Cuenca	–	–	–	–	–	–	–	–	–
Guadalajara	–	–	–	–	–	–	–	–	–
Toledo	–	–	–	–	–	–	–	–	–
CASTILLA-LA MANCHA	**–**	**–**	**–**	**–**	**–**	**–**	**–**	**–**	**–**
Alicante	7.910	–	78.928	9.080	–	161.644	–	–	–
Castellón	17	–	83	70	–	512	–	–	–
Valencia	57	–	198	233	–	1.465	–	–	–
C. VALENCIANA	**7.984**	**–**	**79.209**	**9.383**	**–**	**163.621**	**–**	**–**	**–**
R. DE MURCIA	**7.853**	**–**	**89.520**	**18.829**	**–**	**455.050**	**305**	**–**	**1.890**
Badajoz	1	–	18	–	–	–	–	–	–
Cáceres	–	–	–	–	–	–	1	–	18
EXTREMADURA	**1**	**–**	**18**	**–**	**–**	**–**	**1**	**–**	**18**

7.8.4.3. CÍTRICOS-LIMONERO: Análisis provincial de la superficie, árboles diseminados y producción según variedades, 2022

Provincias y Comunidades Autónomas	Verna			Mesero			Otros limones		
	Superficie plantación regular (hectáreas)	Árboles diseminados (número)	Producción (toneladas)	Superficie plantación regular (hectáreas)	Árboles diseminados (número)	Producción (toneladas)	Superficie plantación regular (hectáreas)	Árboles diseminados (número)	Producción (toneladas)
Almería	951	–	20.052	1.131	–	20.218	39	–	852
Cádiz	–	–	–	–	–	–	16	–	153
Córdoba	3	–	56	4	–	75	–	–	–
Granada	30	–	125	35	–	84	31	75	60
Huelva	42	–	410	80	–	1.213	35	–	522
Jaén	–	–	–	–	–	–	–	–	–
Málaga	2.800	–	14.285	1.655	–	25.663	27	–	576
Sevilla	26	–	261	104	–	1.828	66	–	168
ANDALUCÍA	**3.852**	**–**	**35.189**	**3.009**	**–**	**49.081**	**214**	**75**	**2.331**
Las Palmas	4	183	50	11	1.281	156	168	18.911	2.397
S.C. de Tenerife	39	12.054	523	8	5.219	115	52	9.277	600
CANARIAS	**43**	**12.237**	**573**	**19**	**6.500**	**271**	**220**	**28.188**	**2.997**
ESPAÑA	**19.847**	**12.237**	**205.396**	**31.280**	**6.500**	**668.257**	**992**	**127.980**	**13.638**

7.8.5.1. CÍTRICOS-POMELO:

Serie histórica de superficie, árboles diseminados, rendimiento, producción, precio, valor

Años	Superficie en plantación regular		Árboles diseminados (número)	Rendimiento de la superficie en producción (qm/ha)	Producción (toneladas)	Precio medio percibido por los agricultores (euros/100kg)	Valor (miles de euros)
	Total (hectáreas)	En producción (hectáreas)					
2012	1.869,0	1.648,0	5.431	344	56.634,0	15,27	8.650
2013	1.781,0	1.592,0	4.801	369	58.770,0	18,22	10.708
2014	1.864,0	1.753,0	3.100	391	68.545,0	17,67	12.112
2015	1.976,0	1.855,0	3.100	401	74.470,0	20,82	15.505
2016	1.794,0	1.640,0	3.100	440	72.236,0	21,81	15.755
2017	2.066,0	1.952,0	3.100	403	78.752,0	24,99	19.680
2018	2.239,0	2.018,0	3.200	377	76.044,0	23,32	17.733
2019	2.434,0	2.230,0	3.200	319	71.217,0	22,39	15.945
2020	2.628,0	2.274,0	3.200	359	81.556,0	25,32	20.652
2021	2.831,0	2.341,0	3.100	350	81.932,0	27,13	22.228
2022	3.244,0	2.470,0	3.200	316	78.000,0	26,52	20.686

La producción se refiere a la campaña que comienza en el año de referencia.

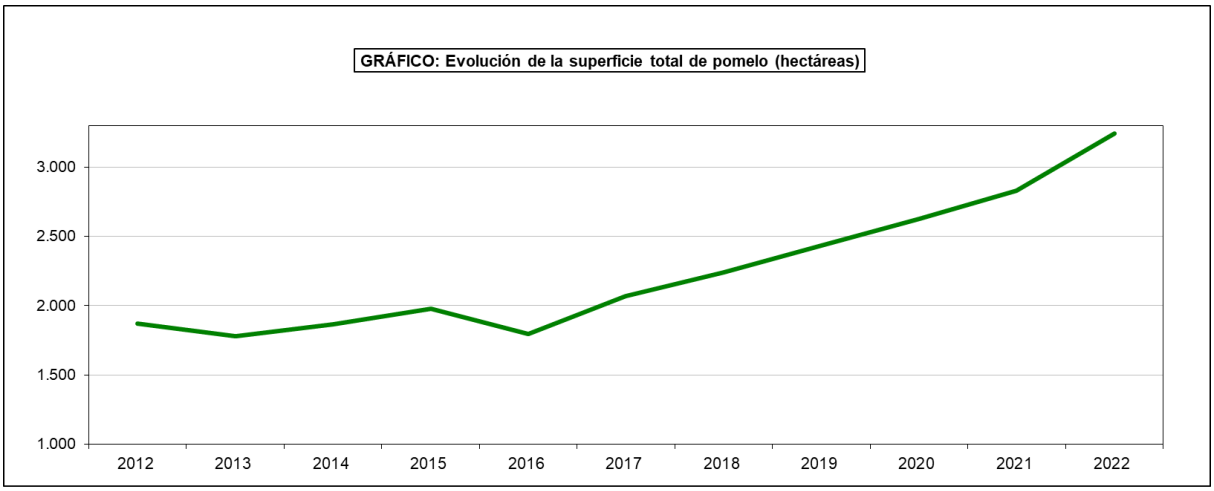
GRÁFICO: Evolución de la superficie total de pomelo (hectáreas)
3.000
2.500
2.000
1.500
1.000
2012
2013
2014
2015
2016
2017
2018
2019
2020
2021
2022

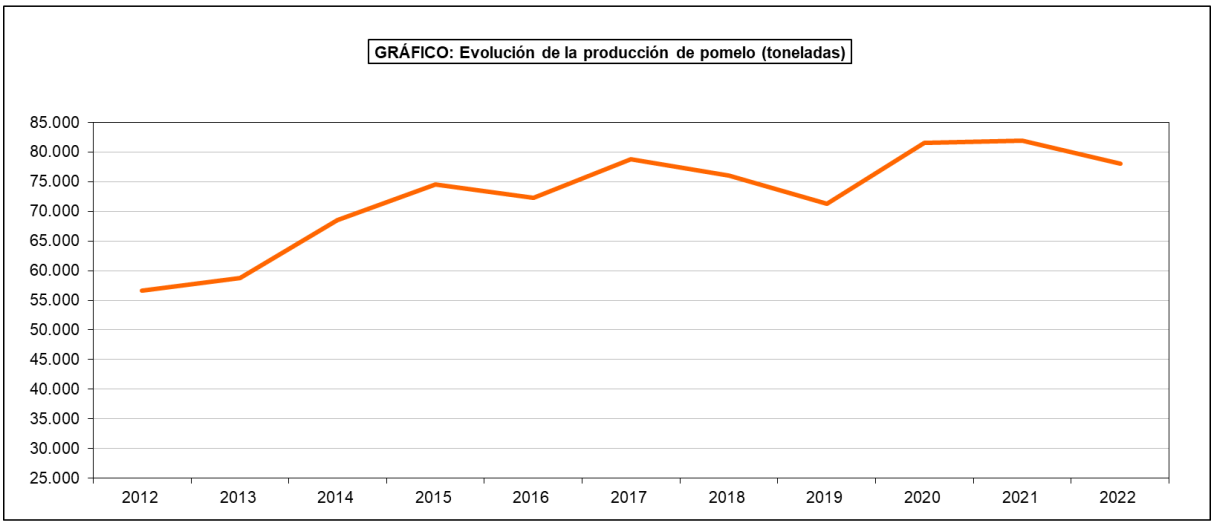
GRÁFICO: Evolución de la producción de pomelo (toneladas)
85.000
80.000
75.000
70.000
65.000
60.000
55.000
50.000
45.000
40.000
35.000
30.000
25.000
2012
2013
2014
2015
2016
2017
2018
2019
2020
2021
2022

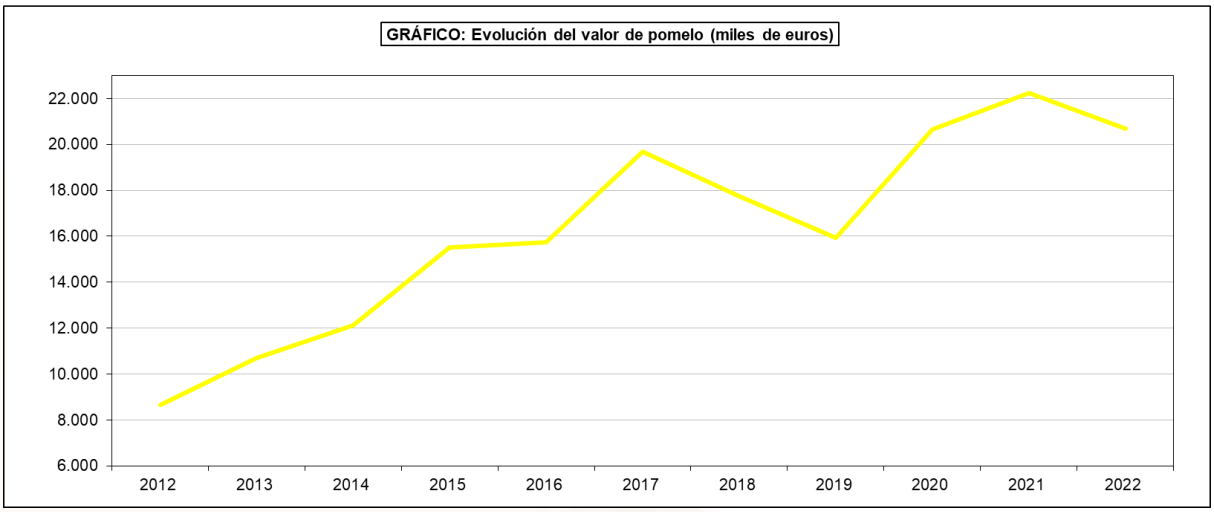
GRÁFICO: Evolución del valor de pomelo (miles de euros)
22.000
20.000
18.000
16.000
14.000
12.000
10.000
8.000
6.000
2012
2013
2014
2015
2016
2017
2018
2019
2020
2021
2022

7.8.5.2. CÍTRICOS-POMELO: Análisis provincial de superficie, árboles diseminados, rendimiento y producción, 2022

Provincias y Comunidades Autónomas	Superficie en plantación regular (hectareas)		Arboles diseminados (número)	Rendimiento		Producción (toneladas)		
	Total	En producción		De la superficie en producción (kg/ha)	De los árboles diseminados (kg/árbol)	En plantación regular	Árboles diseminados	Producción Total
A Coruña	–	–	–	–	–	–	–	–
Lugo	–	–	–	–	–	–	–	–
Ourense	–	–	–	–	–	–	–	–
Pontevedra	–	–	–	–	–	–	–	–
GALICIA	**–**	**–**	**–**	**–**	**–**	**–**	**–**	**–**
P. DE ASTURIAS	**–**	**–**	**–**	**–**	**–**	**–**	**–**	**–**
CANTABRIA	**–**	**–**	**–**	**–**	**–**	**–**	**–**	**–**
Alava	–	–	–	–	–	–	–	–
Guipúzcoa	–	–	–	–	–	–	–	–
Vizcaya	–	–	–	–	–	–	–	–
PAÍS VASCO	**–**	**–**	**–**	**–**	**–**	**–**	**–**	**–**
NAVARRA	**–**	**–**	**–**	**–**	**–**	**–**	**–**	**–**
LA RIOJA	**–**	**–**	**–**	**–**	**–**	**–**	**–**	**–**
Huesca	–	–	–	–	–	–	–	–
Teruel	–	–	–	–	–	–	–	–
Zaragoza	–	–	–	–	–	–	–	–
ARAGÓN	**–**	**–**	**–**	**–**	**–**	**–**	**–**	**–**

7.8.5.2. CÍTRICOS-POMELO: Análisis provincial de superficie, árboles diseminados, rendimiento y producción, 2022

Provincias y Comunidades Autónomas	Superficie en plantación regular (hectareas)		Arboles diseminados (número)	Rendimiento		Producción (toneladas)		
	Total	En producción		De la superficie en producción (kg/ha)	De los árboles diseminados (kg/árbol)	En plantación regular	Árboles diseminados	Producción Total
Barcelona	–	–	–	–	–	–	–	–
Girona	–	–	–	–	–	–	–	–
Lleida	–	–	–	–	–	–	–	–
Tarragona	1	1	–	1.867	–	2	–	2
CATALUÑA	**1**	**1**	**–**	**1.867**	**–**	**2**	**–**	**2**
BALEARES	**6**	**5**	**–**	**7.400**	**–**	**35**	**–**	**35**
Avila	–	–	–	–	–	–	–	–
Burgos	–	–	–	–	–	–	–	–
León	–	–	–	–	–	–	–	–
Palencia	–	–	–	–	–	–	–	–
Salamanca	–	–	–	–	–	–	–	–
Segovia	–	–	–	–	–	–	–	–
Soria	–	–	–	–	–	–	–	–
Valladolid	–	–	–	–	–	–	–	–
Zamora	–	–	–	–	–	–	–	–
CASTILLA Y LEÓN	**–**	**–**	**–**	**–**	**–**	**–**	**–**	**–**
MADRID	**–**	**–**	**–**	**–**	**–**	**–**	**–**	**–**

7.8.5.2. CÍTRICOS-POMELO: Análisis provincial de superficie, árboles diseminados, rendimiento y producción, 2022

Provincias y Comunidades Autónomas	Superficie en plantación regular (hectareas)		Arboles diseminados (número)	Rendimiento		Producción (toneladas)		
	Total	En producción		De la superficie en producción (kg/ha)	De los árboles diseminados (kg/árbol)	En plantación regular	Árboles diseminados	Producción Total
Albacete	–	–	–	–	–	–	–	–
Ciudad Real	–	–	–	–	–	–	–	–
Cuenca	–	–	–	–	–	–	–	–
Guadalajara	–	–	–	–	–	–	–	–
Toledo	–	–	–	–	–	–	–	–
CASTILLA-LA MANCHA	**–**	**–**	**–**	**–**	**–**	**–**	**–**	**–**
Alicante	548	238	–	29.975	–	7.134	–	7.134
Castellón	14	14	–	25.000	–	350	–	350
Valencia	522	385	–	24.961	–	9.610	–	9.610
C. VALENCIANA	**1.084**	**637**	**–**	**26.835**	**–**	**17.094**	**–**	**17.094**
R. DE MURCIA	**1.118**	**994**	**–**	**32.394**	**–**	**32.200**	**–**	**32.200**
Badajoz	–	–	–	–	–	–	–	–
Cáceres	–	–	–	–	–	–	–	–
EXTREMADURA	**–**	**–**	**–**	**–**	**–**	**–**	**–**	**–**

7.8.5.2. CÍTRICOS-POMELO: Análisis provincial de superficie, árboles diseminados, rendimiento y producción, 2022

Provincias y Comunidades Autónomas	Superficie en plantación regular (hectareas)		Arboles diseminados (número)	Rendimiento		Producción (toneladas)		
	Total	En producción		De la superficie en producción (kg/ha)	De los árboles diseminados (kg/árbol)	En plantación regular	Árboles diseminados	Producción Total
Almería	169	53	–	33.868	–	1.795	–	1.795
Cádiz	116	116	–	45.224	–	3.965	–	3.965
Córdoba	166	140	–	22.621	–	3.167	–	3.167
Granada	2	2	100	34.000	–	68	–	68
Huelva	100	88	–	20.977	–	1.846	–	1.846
Jaén	–	–	–	–	–	–	–	–
Málaga	61	61	–	20.377	–	1.243	–	1.243
Sevilla	409	361	–	45.443	–	16.405	–	16.405
ANDALUCÍA	**1.023**	**821**	**100**	**36.260**	**–**	**28.489**	**–**	**28.489**
Las Palmas	11	11	2.100	12.500	10	139	21	160
S.C. de Tenerife	1	1	1.000	12.500	7	13	7	20
CANARIAS	**12**	**12**	**3.100**	**12.500**	**9**	**152**	**28**	**180**
ESPAÑA	**3.244**	**2.470**	**3.200**	**32.086**	**9**	**77.972**	**28**	**78.000**

7.8.6.1. OTROS CÍTRICOS:

Serie histórica de superficie árboles diseminados, rendimiento, producción

Años	Superficie en plantación regular		Árboles diseminados (número)	Rendimiento de la superficie en producción (qm/ha)	Producción (toneladas)
	Total (hectáreas)	En producción (hectáreas)			
2012	1.368	812	1.525	75	6.091
2013	1.377	764	1.665	79	6.060
2014	1.349	737	1.715	61	4.514
2015	1.056	438	1.715	83	3.626
2016	1.140	404	1.715	77	3.116
2017	1.665	501	1.715	90	4.501
2018	1.305	199	1.715	215	4.287
2019	1.462	176	1.765	218	3.828
2020	1.522	151	1.740	139	2.103
2021	1.704	668	1.740	54	3.592
2022	1.193	387	1.740	85	3.300

La producción se refiere a la campaña que comienza en el año de referencia.

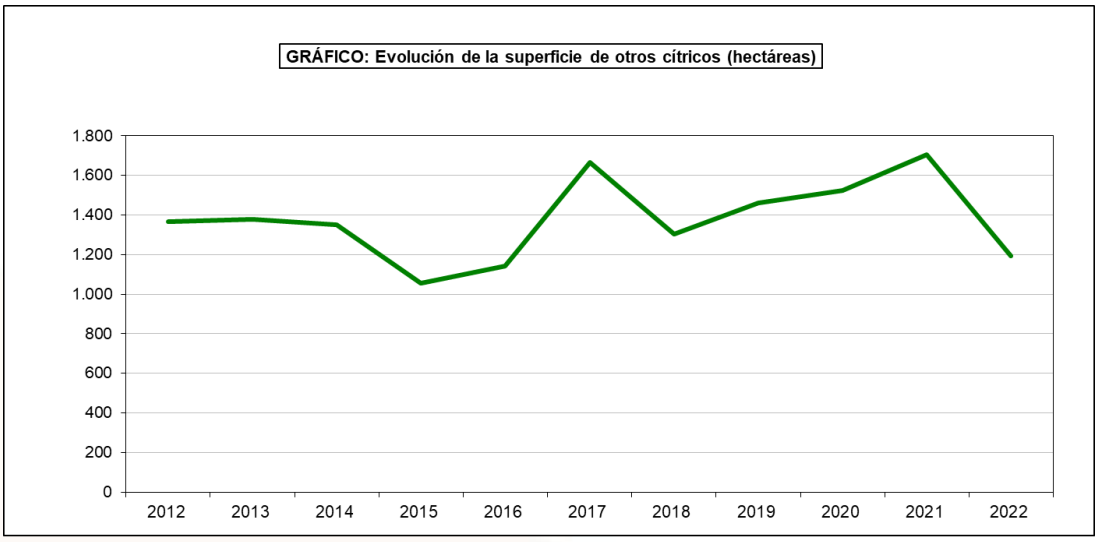

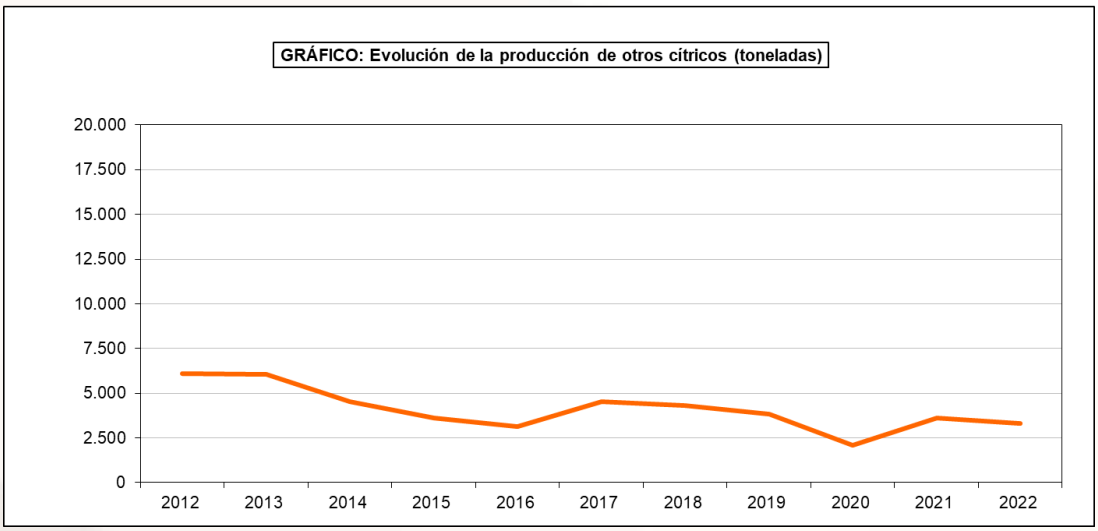

7.8.6.2. OTROS CÍTRICOS: Análisis provincial de superficie, árboles diseminados, rendimiento y producción, 2022

Provincias y Comunidades Autónomas	Superficie en plantación regular (hectareas)		Arboles diseminados (número)	Rendimiento		Producción (toneladas)		
	Total	En producción		De la superficie en producción (kg/ha)	De los árboles diseminados (kg/árbol)	En plantación regular	Árboles diseminados	Producción Total
A Coruña	–	–	–	–	–	–	–	–
Lugo	–	–	–	–	–	–	–	–
Ourense	–	–	–	–	–	–	–	–
Pontevedra	–	–	–	–	–	–	–	–
GALICIA	**–**	**–**	**–**	**–**	**–**	**–**	**–**	**–**
P. DE ASTURIAS	**–**	**–**	**–**	**–**	**–**	**–**	**–**	**–**
CANTABRIA	**–**	**–**	**–**	**–**	**–**	**–**	**–**	**–**
Alava	–	–	–	–	–	–	–	–
Guipúzcoa	–	–	–	–	–	–	–	–
Vizcaya	–	–	–	–	–	–	–	–
PAÍS VASCO	**–**	**–**	**–**	**–**	**–**	**–**	**–**	**–**
NAVARRA	**–**	**–**	**–**	**–**	**–**	**–**	**–**	**–**
LA RIOJA	**–**	**–**	**–**	**–**	**–**	**–**	**–**	**–**
Huesca	–	–	–	–	–	–	–	–
Teruel	–	–	–	–	–	–	–	–
Zaragoza	–	–	–	–	–	–	–	–
ARAGÓN	**–**	**–**	**–**	**–**	**–**	**–**	**–**	**–**

7.8.6.2. OTROS CÍTRICOS: Análisis provincial de superficie, árboles diseminados, rendimiento y producción, 2022

Provincias y Comunidades Autónomas	Superficie en plantación regular (hectareas)		Arboles diseminados (número)	Rendimiento		Producción (toneladas)		
	Total	En producción		De la superficie en producción (kg/ha)	De los árboles diseminados (kg/árbol)	En plantación regular	Árboles diseminados	Producción Total
Barcelona	–	–	–	–	–	–	–	–
Girona	–	–	–	–	–	–	–	–
Lleida	–	–	–	–	–	–	–	–
Tarragona	–	–	–	–	–	–	–	–
CATALUÑA	**–**	**–**	**–**	**–**	**–**	**–**	**–**	**–**
BALEARES	**–**	**–**	**–**	**–**	**–**	**–**	**–**	**–**
Avila	–	–	–	–	–	–	–	–
Burgos	–	–	–	–	–	–	–	–
León	–	–	–	–	–	–	–	–
Palencia	–	–	–	–	–	–	–	–
Salamanca	–	–	–	–	–	–	–	–
Segovia	–	–	–	–	–	–	–	–
Soria	–	–	–	–	–	–	–	–
Valladolid	–	–	–	–	–	–	–	–
Zamora	–	–	–	–	–	–	–	–
CASTILLA Y LEÓN	**–**	**–**	**–**	**–**	**–**	**–**	**–**	**–**
MADRID	**–**	**–**	**–**	**–**	**–**	**–**	**–**	**–**

7.8.6.2. OTROS CÍTRICOS: Análisis provincial de superficie, árboles diseminados, rendimiento y producción, 2022

Provincias y Comunidades Autónomas	Superficie en plantación regular (hectareas)		Arboles diseminados (número)	Rendimiento		Producción (toneladas)		
	Total	En producción		De la superficie en producción (kg/ha)	De los árboles diseminados (kg/árbol)	En plantación regular	Árboles diseminados	Producción Total
Albacete	–	–	–	–	–	–	–	–
Ciudad Real	–	–	–	–	–	–	–	–
Cuenca	–	–	–	–	–	–	–	–
Guadalajara	–	–	–	–	–	–	–	–
Toledo	–	–	–	–	–	–	–	–
CASTILLA-LA MANCHA	**–**	**–**	**–**	**–**	**–**	**–**	**–**	**–**
Alicante	141	30	–	23.667	–	710	–	710
Castellón	385	11	–	24.091	–	265	–	265
Valencia	300	14	–	13.571	–	190	–	190
C. VALENCIANA	**826**	**55**	**–**	**21.182**	**–**	**1.165**	**–**	**1.165**
R. DE MURCIA	**100**	**80**	**–**	**6.875**	**–**	**550**	**–**	**550**
Badajoz	–	–	–	–	–	–	–	–
Cáceres	–	–	–	–	–	–	–	–
EXTREMADURA	**–**	**–**	**–**	**–**	**–**	**–**	**–**	**–**

7.8.6.2. OTROS CÍTRICOS: Análisis provincial de superficie, árboles diseminados, rendimiento y producción, 2022

Provincias y Comunidades Autónomas	Superficie en plantación regular (hectáreas)		Arboles diseminados (número)	Rendimiento		Producción (toneladas)		
	Total	En producción		De la superficie en producción (kg/ha)	De los árboles diseminados (kg/árbol)	En plantación regular	Árboles diseminados	Producción Total
Almería	71	61	–	12.918	–	788	–	788
Cádiz	2	–	–	–	–	–	–	–
Córdoba	3	–	–	–	–	–	–	–
Granada	1	1	–	13.000	–	13	–	13
Huelva	34	34	–	12.058	–	264	–	264
Jaén	–	–	–	–	–	–	–	–
Málaga	143	143	–	1.517	–	217	–	217
Sevilla	9	9	–	24.556	–	221	–	221
ANDALUCÍA	**263**	**248**	**–**	**6.649**	**–**	**1.503**	**–**	**1.503**
Las Palmas	–	–	765	–	3	–	6	6
S.C. de Tenerife	4	4	975	18.750	3	73	3	76
CANARIAS	**4**	**4**	**1.740**	**18.750**	**3**	**77**	**5**	**82**
ESPAÑA	**1.193**	**387**	**1.740**	**8.886**	**3**	**3.295**	**5**	**3.300**

7.9.1. FRUTALES DE FRUTO FRESCO NO CÍTRICOS: Resumen nacional de la superficie, 2022

Cultivos	Superficie en plantación regular (hectáreas)					Árboles diseminados (número)	Arranques en el año (hectáreas)	Plantaciones en el año (hectáreas)
	Total			En producción				
	Secano	Regadío	Total	Secano	Regadío			
FRUTALES DE PEPITA								
Manzano para sidra	–	–	8.356	–	–	690.730	5	7
Starking	–	–	2.023	–	–	2.014	112	128
Golden delicius	–	–	9.272	–	–	60.305	495	488
Otras variedades	–	–	9.595	–	–	613.019	478	316
MANZANO TOTAL	12.421	16.825	29.246	11.553	14.634	1.366.068	1.090	939
Limonera	–	–	1.631	–	–	1.383	172	77
Ercolini	–	–	2.541	–	–	20.507	147	22
Blanquilla	–	–	1.909	–	–	10.112	189	44
Otras variedades	–	–	13.032	–	–	454.625	1.014	475
PERAL TOTAL	1.018	18.095	19.113	950	16.384	486.627	1.522	618
MEMBRILLERO	220	646	866	194	583	39.764	23	37
NÍSPERO	94	2.205	2.299	83	2.135	48.133	52	66
OTROS DE PEPITA	14	11	25	12	11	312	–	–
FRUTALES DE HUESO								
ALBARICOQUERO	1.781	16.647	18.428	1.359	15.353	96.493	1.334	327
CEREZO Y GUINDO	14.845	14.618	29.463	14.226	13.306	223.469	743	599
Melocotoneros	2.255	39.355	41.610	2.118	36.981	526.779	2.660	1.251
Nectarinas	843	27.279	28.122	756	23.933	142.857	1.955	1.766
MELOCOTONERO TOTAL	3.098	66.634	69.732	2.874	60.914	669.636	4.615	3.017
CIRUELO	1.701	11.544	13.245	1.526	10.568	481.504	805	358
OTROS FRUTALES DE FRUTO CARNOSO								
HIGUERA	14.130	3.969	18.099	10.569	2.881	160.553	275	1.208
CHIRIMOYO	–	3.056	3.056	–	3.047	8.575	6	3
GRANADO	178	5.149	5.327	138	4.569	4.844	396	90
AGUACATE	138	19.381	19.519	71	15.945	43.919	135	1.533
PLATANERA	–	8.892	8.892	–	8.548	30	236	30
PALMERA DATILERA	32	484	516	–	450	5.100	7	55
CHUMBERA	153	195	348	138	181	101.445	4	48
KIWI	709	982	1.691	684	715	111.015	85	146
MANGO	1	5.603	5.604	–	5.239	42.206	5	271
CAQUI	75	16.351	16.426	66	15.979	3.345	790	72
AZUFAITO, GUAYABO Y OTROS	90	882	972	22	739	65.918	18	125

7.9.1. FRUTALES DE FRUTO FRESCO NO CÍTRICOS: Resumen nacional de la superficie, 2022

Cultivos	Superficie en plantación regular (hectáreas)					Árboles diseminados (número)	Arranques en el año (hectáreas)	Plantaciones en el año (hectáreas)
	Total			En producción				
	Secano	Regadío	Total	Secano	Regadío			
BAYAS								
GROSELLERO	2	9	11	1	9	–	2	–
FRAMBUESO	24	2.225	2.249	21	2.220	150	173	3
ARÁNDANO	170	4.644	4.814	114	4.158	2.000	30	275
OTRAS BAYAS	7	207	214	1	200	4.091	18	6
FRUTALES DE FRUTO SECO								
ALMENDRO (CÁSCARA)	619.264	142.398	761.662	535.645	98.649	470.898	10.102	27.041
NOGAL (CÁSCARA)	4.346	8.367	12.713	3.552	6.384	172.637	434	740
AVELLANO (CÁSCARA)	4.461	8.202	12.663	4.300	7.068	218.834	876	433
CASTAÑO FRUTO	37.368	1.104	38.472	35.334	934	2.725.108	6	317
PISTACHO	47.235	23.000	70.235	15.904	7.360	0	1.286	10.290
OTROS FRUTOS SECOS	23	1	24	21	1	290	0	23
TOTAL FRUTALES NO CÍTRICOS	**763.684**	**402.491**	**1.166.175**	**639.377**	**319.271**	**7.552.964**	**25.066**	**48.701**

GRÁFICO: Distribución de la superficie total de frutales no cítricos según fruto

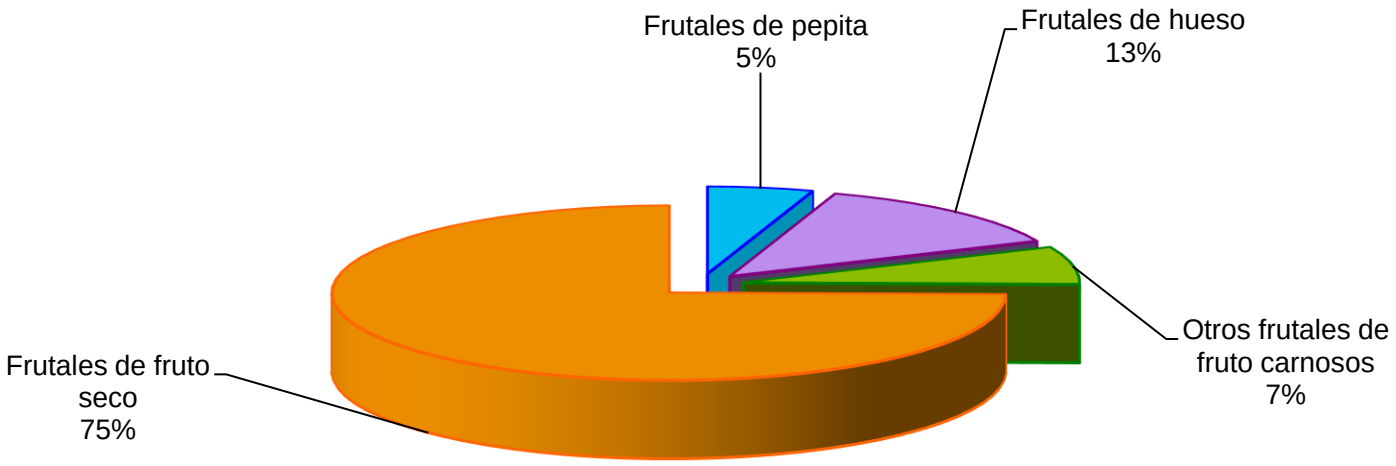

7.9.2. FRUTALES DE FRUTO FRESCO NO CÍTRICOS: Resumen nacional del rendimiento, producción y destino, 2022

Cultivos	Rendimiento			Producción (toneladas)			Destino de la producción (toneladas)			
	De la superficie en producción (kg/ha)		De árboles diseminados (kg/árbol)	En plantación regular	Árboles diseminados	Producción Total (Incluye perdidas y mermas en la explotación)	Consumo propio		Ventas	
	Secano	Regadío					Alimentación animal	Alimentación humana	Consumo en fresco	Transfor–mación
FRUTALES DE PEPITA										
Manzano para sidra	–	–	–	–	–	77.862	12.755	28.018	101	36.988
Starking	–	–	–	–	–	35.420	2.878	3.714	25.718	2.831
Golden delicius	–	–	–	–	–	187.344	1.987	3.031	157.839	24.286
Otras variedades	–	–	–	–	–	197.053	3.293	8.267	167.524	17.121
MANZANO TOTAL	8.350	26.057	15	477.801	19.878	497.679	20.913	43.030	351.182	81.226
Limonera	–	–	–	–	–	20.597	–	–	0	0
Ercolini	–	–	–	–	–	29.681	–	–	0	0
Blanquilla	–	–	–	–	–	21.896	–	–	0	0
Otras variedades	–	–	–	–	–	176.800	–	–	0	0
PERAL TOTAL	6.845	14.496	10	243.999	4.975	248.974	1.972	4.827	220.586	20.933
MEMBRILLERO	1.535	9.825	10	6.032	391	6.423	21	216	2.058	4.127
NÍSPERO	1.512	12.580	5	26.984	265	27.249	249	513	25.326	97
OTROS DE PEPITA	2.000	5.273	7	82	2	84	–	4	80	0
FRUTALES DE HUESO										
ALBARICOQUERO	1.878	5.778	8	91.259	725	91.984	175	523	64.004	16.169
CEREZO Y GUINDO	3.087	5.262	17	113.924	3.858	117.782	630	1.581	107.938	6.452
Melocotoneros	3.852	14.997	11	562.746	6.029	568.775	1.476	2.500	460.283	93.975
Nectarinas	3.572	13.056	13	315.183	1.866	317.049	856	830	294.131	16.671
MELOCOTONERO TOTAL	3.778	14.234	11			885.824	2.332	3.330	754.414	110.646
CIRUELO	2.760	14.669	12	159.230	5.815	165.045	1.344	1.768	150.788	3.471

Cultivos	Rendimiento			Producción (toneladas)			Destino de la producción (toneladas)			
	De la superficie en producción (kg/ha)		De árboles diseminados (kg/árbol)	En plantación regular	Árboles diseminados	Producción Total (Incluye perdidas y mermas en la explotación)	Consumo propio		Ventas	
	Secano	Regadío					Alimentación animal	Alimentación humana	Consumo en fresco	Transfor–mación
OTROS FRUTALES DE FRUTO CARNOSO										
HIGUERA	2.420	5.883	8	42.521	1.279	43.800	2.490	1.322	13.522	26.162
CHIRIMOYO	–	14.286	2	43.530	18	43.548	–	825	42.599	124
GRANADO	2.063	17.256	10	79.135	48	79.183	1.360	321	73.537	3.608
AGUACATE	3.751	6.586	15	105.275	672	105.947	81	941	104.449	455
PLATANERA	–	40.816	–	348.874	–	348.874	–	279	348.595	0
PALMERA DATILERA	–	3.850	2	1.733	10	1.743	1.040	69	461	173
CHUMBERA	1.954	6.115	2	1.378	204	1.582	3	193	1.386	0
KIWI	14.906	18.117	40	23.142	4.451	27.593	1.144	5.502	19.770	968
MANGO	–	7.562	8	39.607	337	39.944	1	3.418	36.525	0
CAQUI	2.395	27.462	10	438.982	33	439.015	19.772	782	179.944	19.391
AZUFAITO, GUAYABO Y OTROS	1.527	45.674	6	33.802	412	34.214	–	1.085	33.127	2
BAYAS										
GROSELLERO	8.180	2.968	–	35	–	35	–	–	25	10
FRAMBUESO	4.562	20.416	–	45.421	–	45.421	–	8	41.274	4.138
ARÁNDANO	4.043	16.825	1	70.415	2	70.417	0	73	66.964	3.379
OTRAS BAYAS	0	15.041	11	3.006	46	3.052	1	3	2.891	157

Cultivos	Rendimiento			Producción (toneladas)			Destino de la producción (toneladas)			
	De la superficie en producción (kg/ha)		De árboles diseminados (kg/árbol)	En plantación regular	Árboles diseminados	Producción Total (Incluye perdidas y mermas en la explotación)	Consumo propio		Ventas	
	Secano	Regadío					Alimentación animal	Alimentación humana	Consumo en fresco	Transfor–mación
FRUTALES DE FRUTO SECO										
ALMENDRO (CÁSCARA)	254	1.291	1	263.107	490	263.597	400	954	76.932	167.701
NOGAL (CÁSCARA)	1.077	1.885	5	15.858	792	16.650	51	1.523	12.548	2.471
AVELLANO (CÁSCARA)	362	912	1	8.055	184	8.239	51	301	510	7.179
CASTAÑO FRUTO	2.569	3.118	29	93.698	80.349	174.047	22.332	38.093	86.098	27.524
PISTACHO	628	1.346	0	19.889	0	19.889	0	185	8.931	10.765
OTROS FRUTOS SECOS	40	0	7	1	3	4	0	0	3	1
TOTAL FRUTALES NO CÍTRICOS				**3.674.960**	**133.134**	**3.808.094**	**76.362**	**111.669**	**2.826.261**	**517.791**

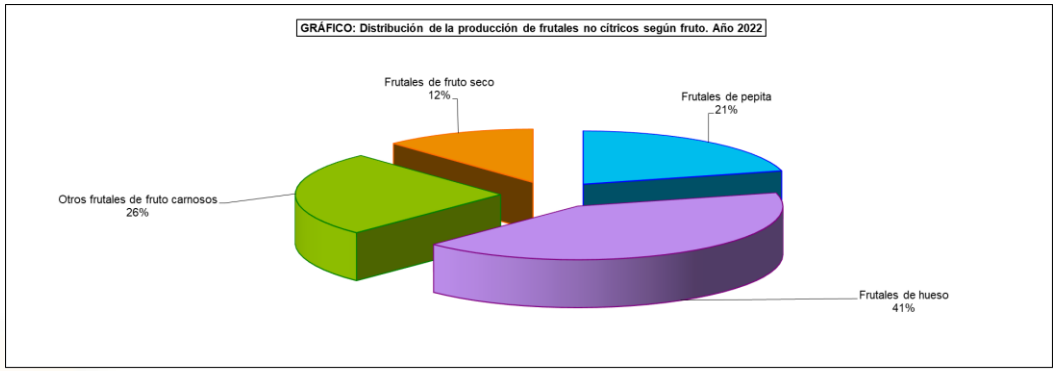

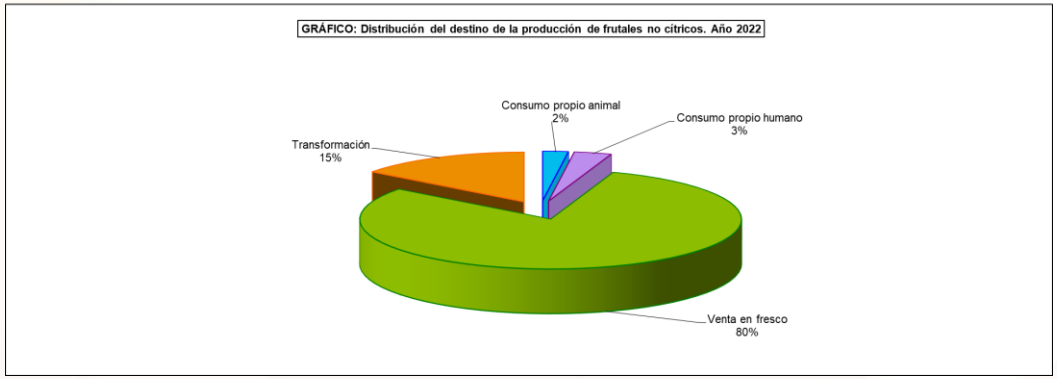

7.9.3.1. FRUTALES DE FRUTO FRESCO NO CÍTRICOS-MANZANO:
Serie histórica de superficie, árboles diseminados, rendimiento, producción, precio, valor

Años	Superficie en plantación regular		Árboles diseminados (miles de árboles)	Rendimiento de la superficie en producción (qm/ha)	Producción (miles de toneladas)	Precio medio percibido por los agricultores (euros/100kg)	Valor (miles de euros)
	Total (miles de hectáreas)	En producción (miles de hectáreas)					
2012	30,8	28,8	1.519	167	481,2	38,59	185.704
2013	30,8	28,9	1.512	189	546,0	41,71	227.733
2014	30,7	28,6	1.477	207	592,6	30,58	181.210
2015	30,7	28,4	1.467	210	598,2	34,69	207.515
2016	30,9	28,5	1.437	218	621,2	39,11	242.923
2017	30,9	28,5	1.437	209	595,2	39,96	237.843
2018	29,9	27,9	1.419	202	563,0	47,32	266.393
2019	29,6	27,6	1.417	232	638,8	38,49	245.889
2020	29,5	27,2	1.391	192	522,6	44,02	230.040
2021	29,5	27,4	1.379	225	617,1	48,69	300.464
2022	29,2	26,2	1.366	190	497,7	44,32	220.585

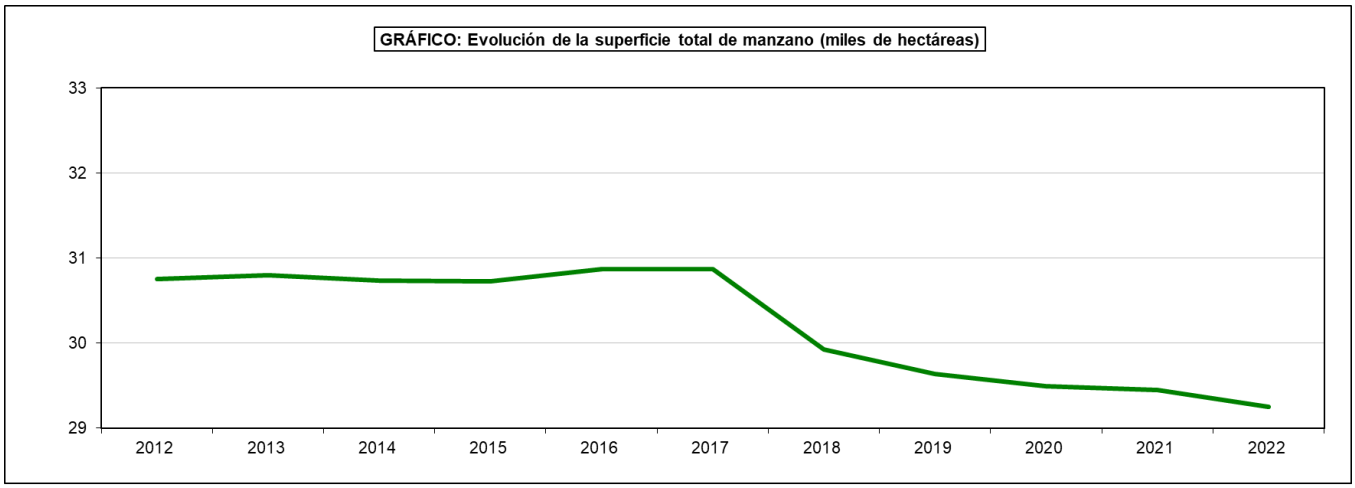
GRÁFICO: Evolución de la superficie total de manzano (miles de hectáreas)
33
32
31
30
29
2012
2013
2014
2015
2016
2017
2018
2019
2020
2021
2022

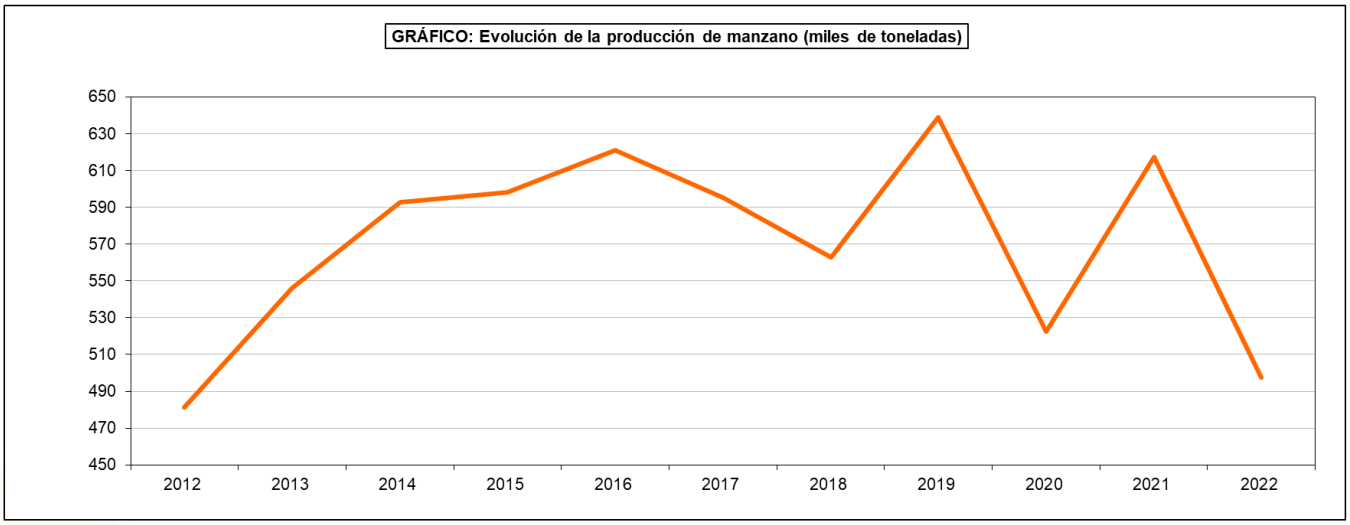
GRÁFICO: Evolución de la producción de manzano (miles de toneladas)
650
630
610
590
570
550
530
510
490
470
450
2012
2013
2014
2015
2016
2017
2018
2019
2020
2021
2022

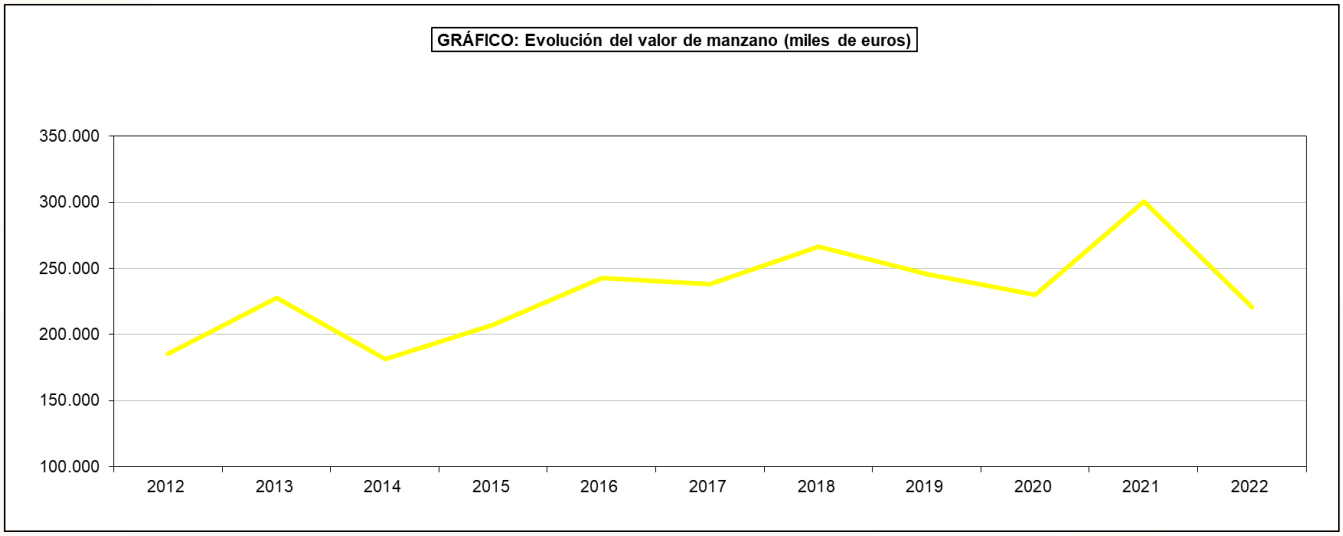
GRÁFICO: Evolución del valor de manzano (miles de euros)
350.000
300.000
250.000
200.000
150.000
100.000
2012
2013
2014
2015
2016
2017
2018
2019
2020
2021
2022

7.9.3.2. FRUTALES DE FRUTO FRESCO NO CÍTRICOS-MANZANO:
Serie histórica de superficie, árboles diseminados y producción según variedades

Años	Manzano para sidra			Starking		
	Superficie (miles de hectáreas)	Árboles diseminados (miles)	Producción (miles de toneladas)	Superficie (miles de hectáreas)	Árboles diseminados (miles)	Producción (miles de toneladas)
2012	8,7	665	59,4	2,5	17	40,9
2013	8,5	742	83,1	2,4	14	42,2
2014	8,2	702	77,0	2,3	12	45,3
2015	8,2	702	84,5	2,5	8	50,1
2016	8,2	695	79,4	2,2	11	44,3
2017	8,2	695	91,3	2,2	10	40,9
2018	8,3	695	79,3	2,3	7	47,5
2019	8,3	695	82,4	2,3	3	55,1
2020	8,4	695	77,1	2,0	3	39,9
2021	8,4	696	100,8	2,0	3	45,2
2022	8,4	691	77,9	2,0	2	35,4

Años	Golden delicius			Otras variedades		
	Superficie (miles de hectáreas)	Árboles diseminados (miles)	Producción (miles de toneladas)	Superficie (miles de hectáreas)	Árboles diseminados (miles)	Producción (miles de toneladas)
2012	11,0	105	227,9	8,6	732	152,8
2013	10,9	98	247,7	8,9	657	173,0
2014	11,0	94	295,4	9,2	669	203,3
2015	10,6	89	256,1	9,4	668	207,6
2016	11,2	84	271,8	9,2	646	225,6
2017	10,9	84	243,4	9,3	640	211,5
2018	10,1	81	228,4	9,2	637	207,7
2019	9,8	99	270,2	9,2	620	231,1
2020	9,4	61	200,5	9,7	632	205,1
2021	9,5	60	240,3	9,6	620	230,9
2022	9,3	60	187,3	9,6	613	197,1

GRÁFICO: Distribución de la superficie de manzanos según variedad. Año 2022

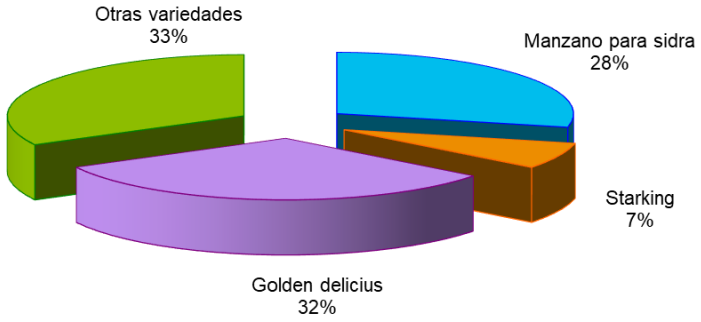

GRÁFICO: Distribución de la cantidad de manzanos diseminados según variedad. Año 2022

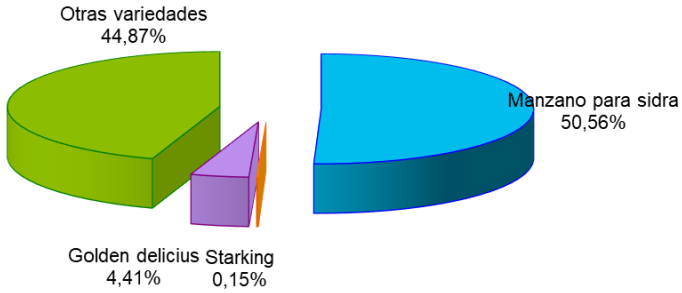

GRÁFICO: Distribución de la producción de Manzanas según variedad. Año 2022

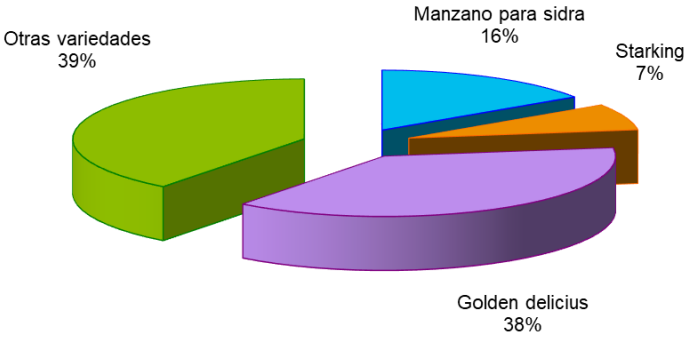

7.9.3.3. FRUTALES DE FRUTO FRESCO NO CÍTRICOS-MANZANO: Análisis provincial de superficie, árboles diseminados, rendimiento y producción, 2022

Provincias y Comunidades Autónomas	Superficie en plantación regular (hectáreas)					Arboles diseminados (número)	Rendimiento			Producción (toneladas)		
	Total			En producción			Superficie en producción (kg/ha)		Arboles diseminados (kg/árbol)	En plantación regular	Árboles diseminados	Producción Total
	Secano	Regadío	Total	Secano	Regadío		Secano	Regadío				
A Coruña	1.870	467	2.337	1.863	467	430.625	14.125	14.800	19	33.226	8.182	41.408
Lugo	1.477	369	1.846	1.477	369	111.245	10.825	21.925	19	24.078	2.114	26.192
Ourense	642	160	802	642	160	192.325	17.250	4.245	24	11.754	4.616	16.370
Pontevedra	819	205	1.024	805	200	117.755	17.650	17.650	26	17.739	3.062	20.801
GALICIA	**4.808**	**1.201**	**6.009**	**4.787**	**1.196**	**851.950**	**14.119**	**16.063**	**21**	**86.797**	**17.974**	**104.771**
P. DE ASTURIAS	**4.249**	**71**	**4.320**	**4.245**	**60**	**60.000**	**2.800**	**15.000**	**5**	**12.786**	**300**	**13.086**
CANTABRIA	**61**	**–**	**61**	**61**	**–**	**–**	**3.426**	**–**	**–**	**209**	**–**	**209**
Alava	73	9	82	73	9	42.142	5.790	16.000	3	567	126	693
Guipúzcoa	1.423	7	1.430	850	7	27.000	10.480	16.400	8	9.036	216	9.252
Vizcaya	275	12	287	265	10	92.890	6.100	10.800	6	1.725	557	2.282
PAÍS VASCO	**1.771**	**28**	**1.799**	**1.188**	**26**	**162.032**	**9.215**	**14.108**	**6**	**11.328**	**899**	**12.227**
NAVARRA	**128**	**445**	**573**	**118**	**267**	**25.023**	**1.407**	**21.500**	**6**	**5.907**	**150**	**6.057**
LA RIOJA	**4**	**486**	**490**	**4**	**375**	**–**	**10.000**	**22.968**	**–**	**8.653**	**–**	**8.653**
Huesca	19	525	544	17	484	–	7.500	28.500	–	13.922	–	13.922
Teruel	10	99	109	10	99	–	10.000	61.353	–	6.174	–	6.174
Zaragoza	118	1.986	2.104	97	1.938	–	10.100	23.500	–	46.522	–	46.522
ARAGÓN	**147**	**2.610**	**2.757**	**124**	**2.521**	**–**	**9.735**	**25.946**	**–**	**66.618**	**–**	**66.618**

7.9.3.3. FRUTALES DE FRUTO FRESCO NO CÍTRICOS-MANZANO: Análisis provincial de superficie, árboles diseminados, rendimiento y producción, 2022

Provincias y Comunidades Autónomas	Superficie en plantación regular (hectáreas)					Arboles diseminados (número)	Rendimiento			Producción (toneladas)		
	Total			En producción			Superficie en producción (kg/ha)		Arboles diseminados (kg/árbol)	En plantación regular	Árboles diseminados	Producción Total
	Secano	Regadío	Total	Secano	Regadío		Secano	Regadío				
Barcelona	5	24	29	5	23	–	9.340	21.743	–	547	–	547
Girona	103	2.735	2.838	–	2.155	–	–	40.995	–	88.344	–	88.344
Lleida	23	6.288	6.311	17	5.346	–	12.839	23.917	–	128.079	–	128.079
Tarragona	13	34	47	12	22	–	7.358	22.500	–	583	–	583
CATALUÑA	**144**	**9.081**	**9.225**	**34**	**7.546**	**–**	**10.390**	**28.783**	**–**	**217.553**	**–**	**217.553**
BALEARES	**18**	**83**	**101**	**–**	**75**	**–**	**–**	**2.930**	**–**	**220**	**–**	**220**
Avila	3	122	125	–	26	11.387	–	4.227	–	109	–	109
Burgos	401	83	484	348	79	39.710	8.028	21.600	–	4.500	–	4.500
León	8	394	402	8	358	76.160	250	7.630	–	2.734	–	2.734
Palencia	9	15	24	–	8	16.759	–	21.803	–	175	–	175
Salamanca	23	7	30	23	7	9.875	200	580	–	9	–	9
Segovia	10	–	10	10	–	1.000	4.500	–	–	45	–	45
Soria	4	847	851	4	847	–	16.000	47.149	–	40.000	–	40.000
Valladolid	–	32	32	–	22	–	–	23.909	–	526	–	526
Zamora	129	132	261	129	107	–	1.271	28.888	–	3.255	–	3.255
CASTILLA Y LEÓN	**587**	**1.632**	**2.219**	**522**	**1.454**	**154.891**	**5.888**	**33.204**	**–**	**51.353**	**–**	**51.353**
MADRID	**4**	**3**	**7**	**1**	**3**	**11.746**	**2.540**	**13.000**	**16**	**42**	**187**	**229**

7.9.3.3. FRUTALES DE FRUTO FRESCO NO CÍTRICOS-MANZANO: Análisis provincial de superficie, árboles diseminados, rendimiento y producción, 2022

Provincias y Comunidades Autónomas	Superficie en plantación regular (hectáreas)					Arboles diseminados (número)	Rendimiento			Producción (toneladas)		
	Total			En producción			Superficie en producción (kg/ha)		Arboles diseminados (kg/árbol)	En plantación regular	Árboles diseminados	Producción Total
	Secano	Regadío	Total	Secano	Regadío		Secano	Regadío				
Albacete	–	25	25	–	20	–	–	24.000	–	480	–	480
Ciudad Real	10	1	11	7	1	14	2.600	17.700	16	36	–	36
Cuenca	70	2	72	65	2	23.050	1.250	9.200	5	99	116	215
Guadalajara	10	5	15	8	5	3.100	1.000	5.000	3	33	9	42
Toledo	14	4	18	12	3	–	2.500	22.000	–	96	–	96
CASTILLA-LA MANCHA	**104**	**37**	**141**	**92**	**31**	**26.164**	**1.494**	**19.584**	**5**	**745**	**124**	**869**
Alicante	112	269	381	108	263	–	2.100	11.123	–	3.152	–	3.152
Castellón	33	20	53	33	20	–	5.000	11.000	–	385	–	385
Valencia	3	93	96	3	83	–	3.700	9.336	–	786	–	786
C. VALENCIANA	**148**	**382**	**530**	**144**	**366**	**–**	**2.798**	**10.711**	**–**	**4.323**	**–**	**4.323**
R. DE MURCIA	**–**	**66**	**66**	**–**	**52**	**–**	**–**	**17.600**	**–**	**915**	**–**	**915**
Badajoz	–	32	32	–	32	–	–	15.930	–	510	–	510
Cáceres	–	26	26	–	25	–	–	15.610	–	390	–	390
EXTREMADURA	**–**	**58**	**58**	**–**	**57**	**–**	**–**	**15.790**	**–**	**900**	**–**	**900**

7.9.3.3. FRUTALES DE FRUTO FRESCO NO CÍTRICOS-MANZANO: Análisis provincial de superficie, árboles diseminados, rendimiento y producción, 2022

Provincias y Comunidades Autónomas	Superficie en plantación regular (hectáreas)					Arboles diseminados (número)	Rendimiento			Producción (toneladas)		
	Total			En producción			Superficie en producción (kg/ha)		Arboles diseminados (kg/árbol)	En plantación regular	Árboles diseminados	Producción Total
	Secano	Regadío	Total	Secano	Regadío		Secano	Regadío				
Almería	–	38	38	–	36	–	–	7.569	–	273	–	273
Cádiz	–	16	16	–	15	–	–	9.000	–	135	–	135
Córdoba	5	5	10	2	3	–	2.000	11.000	–	37	–	37
Granada	12	368	380	3	337	4.105	12.000	17.442	8	5.914	33	5.947
Huelva	–	4	4	–	4	–	–	12.500	–	50	–	50
Jaén	28	28	56	28	28	–	3.400	13.300	–	468	–	468
Málaga	19	39	58	17	39	–	2.800	8.400	–	375	–	375
Sevilla	–	4	4	–	4	–	500	1.000	–	4	–	4
ANDALUCÍA	**64**	**502**	**566**	**50**	**466**	**4.105**	**3.656**	**15.177**	**8**	**7.256**	**33**	**7.289**
Las Palmas	41	86	127	40	86	16.992	1.890	15.000	3	1.362	51	1.413
S.C. de Tenerife	143	54	197	143	53	53.165	1.350	12.000	3	835	159	994
CANARIAS	**184**	**140**	**324**	**183**	**139**	**70.157**	**1.468**	**13.856**	**3**	**2.197**	**210**	**2.407**
ESPAÑA	**12.421**	**16.825**	**29.246**	**11.553**	**14.634**	**1.366.068**	**8.350**	**26.057**	**15**	**477.801**	**19.878**	**497.679**

7.9.3.4. FRUTALES DE FRUTO FRESCO NO CÍTRICOS-MANZANO:
Análisis provincial de superficie, árboles diseminados y producción según variedades, 2022

Provincias y Comunidades Autónomas	Manzano para sidra			Starking		
	Superficie (hectárea)	Árboles diseminados	Producción (toneladas)	Superficie (hectárea)	Árboles diseminados	Producción (toneladas)
A Coruña	1.079	310.079	23.792	280	–	3.250
Lugo	857	80.230	12.229	213	–	3.305
Ourense	246	135.886	9.397	96	–	984
Pontevedra	477	85.810	10.961	120	–	1.789
GALICIA	**2.659**	**612.005**	**56.379**	**709**	**–**	**9.328**
P. DE ASTURIAS	**4.070**	**30.000**	**11.991**	**–**	**–**	**–**
CANTABRIA	**42**	**–**	**144**	**–**	**–**	**–**
Alava	16	–	140	–	–	–
Guipúzcoa	1.246	25.000	7.980	–	–	–
Vizcaya	77	12.968	765	–	–	–
PAÍS VASCO	**1.339**	**37.968**	**8.885**	**–**	**–**	**–**
NAVARRA	**125**	**5.500**	**154**	**22**	**240**	**431**
LA RIOJA	**–**	**–**	**–**	**375**	**–**	**6.803**
Huesca	–	–	–	14	–	231
Teruel	–	–	–	–	–	–
Zaragoza	–	–	–	147	–	3.257
ARAGÓN	**–**	**–**	**–**	**161**	**–**	**3.488**
Barcelona	–	–	–	–	–	–
Girona	6	–	177	272	–	8.481
Lleida	–	–	–	246	–	4.739
Tarragona	–	–	–	5	–	58
CATALUÑA	**6**	**–**	**177**	**523**	**–**	**13.278**
BALEARES	**–**	**–**	**–**	**35**	**–**	**45**
Avila	73	5.257	–	1	224	4
Burgos	–	–	–	–	1.550	–
León	27	–	52	1	–	4
Palencia	–	–	–	–	–	–
Salamanca	–	–	–	–	–	–
Segovia	–	–	–	–	–	–
Soria	–	–	–	–	–	–
Valladolid	–	–	–	–	–	–
Zamora	15	–	80	36	–	492
CASTILLA Y LEÓN	**115**	**5.257**	**132**	**38**	**1.774**	**500**

7.9.3.4. FRUTALES DE FRUTO FRESCO NO CÍTRICOS-MANZANO:
Análisis provincial de superficie, árboles diseminados y producción según variedades, 2022

Provincias y Comunidades Autónomas	Manzano para sidra			Starking		
	Superficie (hectárea)	Árboles diseminados	Producción (toneladas)	Superficie (hectárea)	Árboles diseminados	Producción (toneladas)
MADRID	**–**	**–**	**–**	**–**	**–**	**–**
Albacete	–	–	–	–	–	–
Ciudad Real	–	–	–	–	–	–
Cuenca	–	–	–	–	–	–
Guadalajara	–	–	–	–	–	–
Toledo	–	–	–	–	–	–
CASTILLA-LA MANCHA	**–**	**–**	**–**	**–**	**–**	**–**
Alicante	–	–	–	91	–	696
Castellón	–	–	–	31	–	221
Valencia	–	–	–	2	–	18
C. VALENCIANA	**–**	**–**	**–**	**124**	**–**	**935**
R. DE MURCIA	**–**	**–**	**–**	**–**	**–**	**–**
Badajoz	–	–	–	1	–	16
Cáceres	–	–	–	–	–	–
EXTREMADURA	**–**	**–**	**–**	**1**	**–**	**16**
Almería	–	–	–	–	–	–
Cádiz	–	–	–	–	–	–
Córdoba	–	–	–	2	–	6
Granada	–	–	–	32	–	589
Huelva	–	–	–	–	–	–
Jaén	–	–	–	–	–	–
Málaga	–	–	–	–	–	–
Sevilla	–	–	–	1	–	1
ANDALUCÍA	**–**	**–**	**–**	**35**	**–**	**596**
Las Palmas	–	–	–	–	–	–
S.C. de Tenerife	–	–	–	–	–	–
CANARIAS	**–**	**–**	**–**	**–**	**–**	**–**
ESPAÑA	**8.356**	**690.730**	**77.862**	**2.023**	**2.014**	**35.420**

7.9.3.5. FRUTALES DE FRUTO FRESCO NO CÍTRICOS-MANZANO:
Análisis provincial de superficie, árboles diseminados y producción según variedades, 2022 (conclusión)

Provincias y Comunidades Autónomas	Golden delicius			Otras variedades		
	Superficie (hectáreas)	Árboles diseminados	Producción (toneladas)	Superficie (hectáreas)	Árboles diseminados	Producción (toneladas)
A Coruña	655	–	8.272	323	120.546	6.094
Lugo	525	–	7.102	251	31.015	3.556
Ourense	295	3.127	3.110	165	53.312	2.879
Pontevedra	250	–	4.274	177	31.945	3.777
GALICIA	**1.725**	**3.127**	**22.758**	**916**	**236.818**	**16.306**
P. DE ASTURIAS	**–**	**–**	**–**	**250**	**30.000**	**1.095**
CANTABRIA	**–**	**–**	**–**	**19**	**–**	**65**
Alava	–	7.425	18	66	34.717	535
Guipúzcoa	32	–	377	152	2.000	895
Vizcaya	140	–	–	70	79.922	1.517
PAÍS VASCO	**172**	**7.425**	**395**	**288**	**116.639**	**2.947**
NAVARRA	**231**	**8.286**	**3.290**	**195**	**10.997**	**2.182**
LA RIOJA	**87**	**–**	**1.400**	**28**	**–**	**450**
Huesca	240	–	6.756	290	–	6.935
Teruel	31	–	1.852	78	–	4.322
Zaragoza	1.367	–	30.239	590	–	13.026
ARAGÓN	**1.638**	**–**	**38.847**	**958**	**–**	**24.283**
Barcelona	10	–	179	19	–	368
Girona	928	–	28.888	1.632	–	50.798
Lleida	3.351	–	69.547	2.714	–	53.793
Tarragona	12	–	152	30	–	373
CATALUÑA	**4.301**	**–**	**98.766**	**4.395**	**–**	**105.332**
BALEARES	**38**	**–**	**136**	**28**	**–**	**39**
Avila	16	3.950	34	35	1.956	71
Burgos	68	13.500	679	416	24.660	3.821
León	134	–	562	240	76.160	2.116
Palencia	2	6.702	23	22	10.057	152
Salamanca	10	500	3	20	9.375	6
Segovia	–	–	–	10	1.000	45
Soria	278	–	13.136	573	–	26.864
Valladolid	28	–	525	4	–	1
Zamora	142	–	1.750	68	–	933
CASTILLA Y LEÓN	**678**	**24.652**	**16.712**	**1.388**	**123.208**	**34.009**

7.9.3.5. FRUTALES DE FRUTO FRESCO NO CÍTRICOS-MANZANO:
Análisis provincial de superficie, árboles diseminados y producción según variedades, 2022 (conclusión)

Provincias y Comunidades Autónomas	Golden delicius			Otras variedades		
	Superficie (hectáreas)	Árboles diseminados	Producción (toneladas)	Superficie (hectáreas)	Árboles diseminados	Producción (toneladas)
MADRID	**2**	**1.433**	**67**	**5**	**10.313**	**162**
Albacete	–	–	–	25	–	480
Ciudad Real	–	–	–	11	14	36
Cuenca	12	–	21	60	23.050	194
Guadalajara	5	–	14	10	3.100	28
Toledo	10	–	30	8	–	66
CASTILLA-LA MANCHA	**27**	**–**	**65**	**114**	**26.164**	**804**
Alicante	61	–	542	229	–	1.914
Castellón	18	–	132	4	–	32
Valencia	8	–	65	86	–	703
C. VALENCIANA	**87**	**–**	**739**	**319**	**–**	**2.649**
R. DE MURCIA	**15**	**–**	**246**	**51**	**–**	**669**
Badajoz	–	–	–	31	–	494
Cáceres	7	–	109	19	–	281
EXTREMADURA	**7**	**–**	**109**	**50**	**–**	**775**
Almería	–	–	–	38	–	273
Cádiz	16	–	135	–	–	–
Córdoba	3	–	11	5	–	20
Granada	169	–	3.104	179	4.105	2.254
Huelva	–	–	–	4	–	50
Jaén	–	–	–	56	–	468
Málaga	–	–	–	58	–	375
Sevilla	2	–	2	1	–	1
ANDALUCÍA	**190**	**–**	**3.252**	**341**	**4.105**	**3.441**
Las Palmas	32	4.169	353	95	12.823	1.060
S.C. de Tenerife	42	11.213	209	155	41.952	785
CANARIAS	**74**	**15.382**	**562**	**250**	**54.775**	**1.845**
ESPAÑA	**9.272**	**60.305**	**187.344**	**9.595**	**613.019**	**197.053**

7.9.4.1. FRUTALES DE FRUTO FRESCO NO CÍTRICOS-PERAL:
Serie histórica de superficie, árboles diseminados, rendimiento, producción, precio, valor

Años	Superficie en plantación regular		Árboles diseminados (miles de árboles)	Rendimiento de la superficie en producción (qm/ha)	Producción (miles de toneladas)	Precio medio percibido por los agricultores (euros/100kg)	Valor (miles de euros)
	Total (miles de hectáreas)	En producción (miles de hectáreas)					
2012	25,5	23,4	561	174	407,4	45,66	186.032
2013	24,2	22,4	558	190	425,6	57,07	242.867
2014	22,6	21,7	530	172	373,9	44,44	166.146
2015	22,9	21,3	520	167	355,4	50,97	181.166
2016	22,5	21,0	508	166	349,2	51,21	178.909
2017	21,9	20,6	507	175	361,0	52,17	188.327
2018	21,3	19,7	502	168	332,3	50,34	167.289
2019	20,6	19,2	502	172	330,7	51,38	169.898
2020	20,2	18,7	498	173	324,0	56,27	182.330
2021	20,0	18,5	497	171	316,5	61,07	193.294
2022	19,1	17,3	487	144	249,0	66,38	165.280

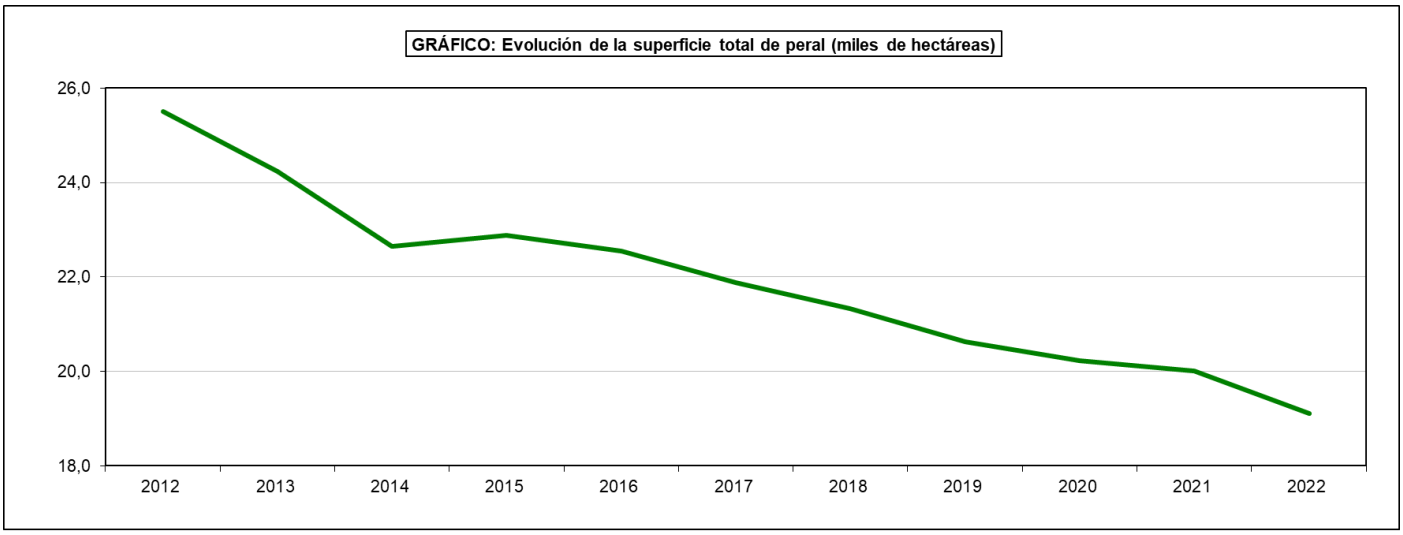
GRÁFICO: Evolución de la superficie total de peral (miles de hectáreas)
26,0
24,0
22,0
20,0
18,0
2012
2013
2014
2015
2016
2017
2018
2019
2020
2021
2022

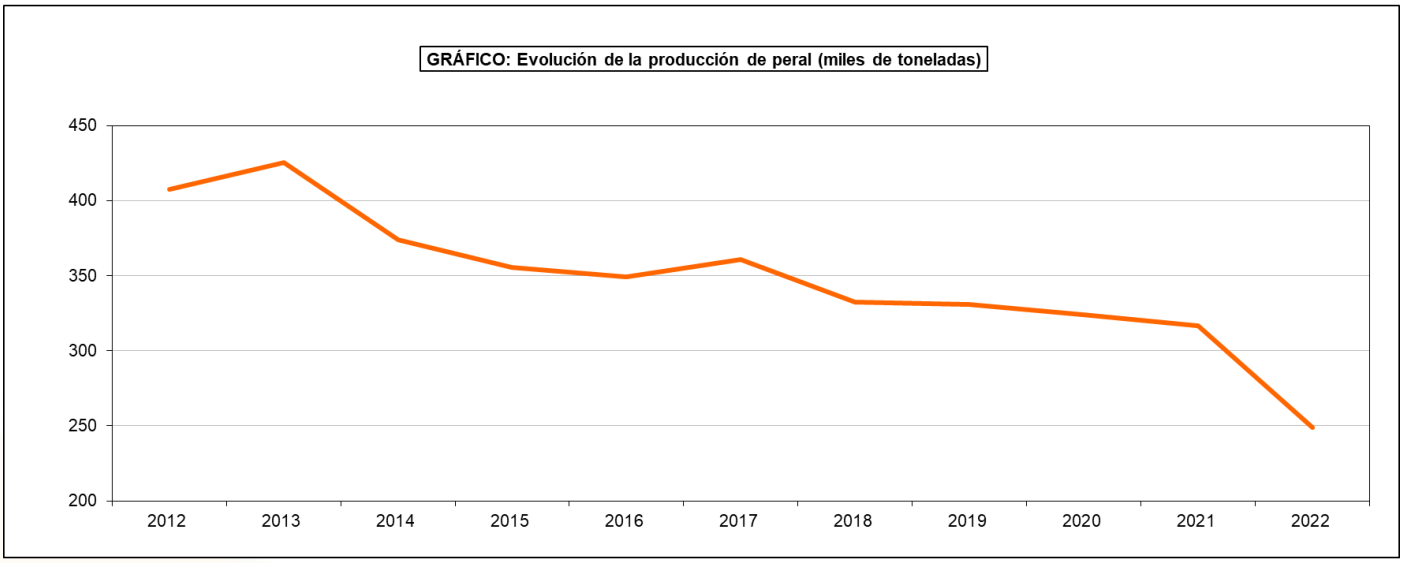
GRÁFICO: Evolución de la producción de peral (miles de toneladas)
450
400
350
300
250
200
2012
2013
2014
2015
2016
2017
2018
2019
2020
2021
2022

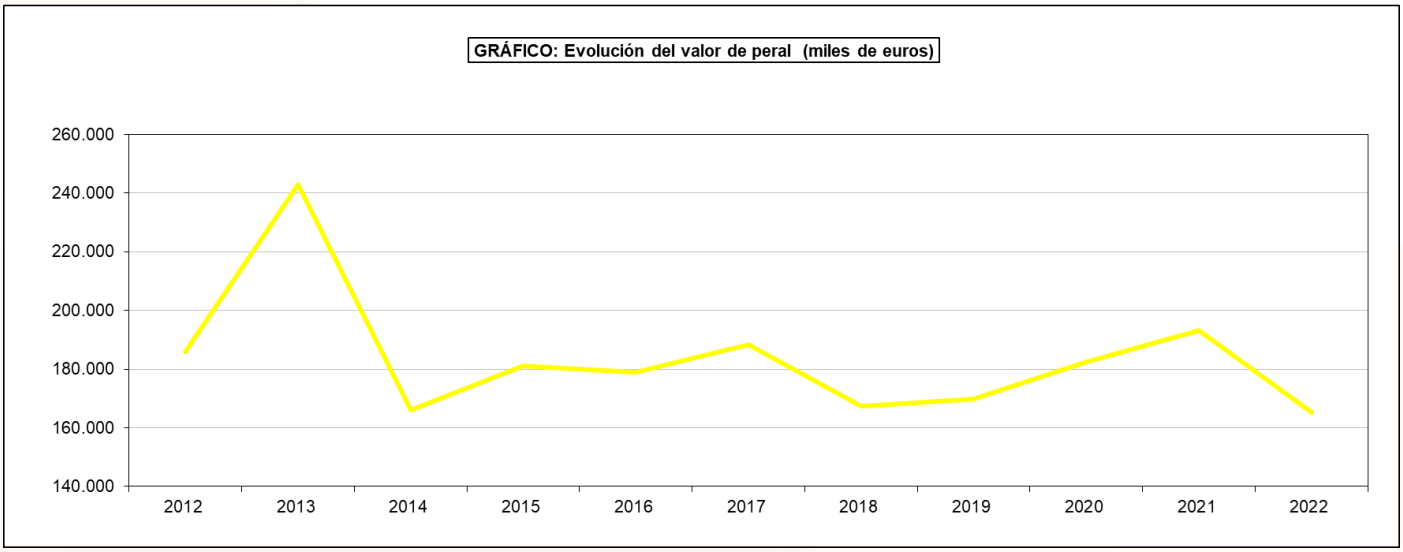
GRÁFICO: Evolución del valor de peral (miles de euros)
260.000
240.000
220.000
200.000
180.000
160.000
140.000
2012
2013
2014
2015
2016
2017
2018
2019
2020
2021
2022

7.9.4.2. FRUTALES DE FRUTO FRESCO NO CÍTRICOS-PERAL:
Serie histórica de superficie, árboles diseminados y producción según variedades

Años	Limonera			Ercolini		
	Superficie (miles de hectáreas)	Árboles diseminados (miles)	Producción (miles de toneladas)	Superficie (miles de hectáreas)	Árboles diseminados (miles)	Producción (miles de toneladas)
2012	1,3	5	30,5	2,5	33	43,2
2013	1,2	4	27,4	2,4	31	38,8
2014	1,2	4	25,1	2,2	29	37,0
2015	1,4	4	25,3	2,5	29	33,0
2016	2,1	4	28,0	2,7	28	42,1
2017	1,8	4	29,4	2,6	28	41,4
2018	1,8	4	26,1	2,6	26	39,4
2019	1,6	6	25,3	2,3	25	39,7
2020	1,6	1	23,4	2,6	21	44,3
2021	1,7	1	23,9	2,6	21	41,6
2022	1,6	1	20,6	2,5	21	29,7

Años	Blanquilla			Otras variedades		
	Superficie (miles de hectáreas)	Árboles diseminados (miles)	Producción (miles de toneladas)	Superficie (miles de hectáreas)	Árboles diseminados (miles)	Producción (miles de toneladas)
2012	4,2	32	68,0	17,6	492	265,2
2013	3,9	28	64,7	16,7	494	294,7
2014	3,6	22	60,7	16,7	475	306,8
2015	2,6	22	46,9	16,4	465	250,3
2016	3,0	16	46,1	14,8	460	232,3
2017	3,2	16	46,3	14,2	459	243,9
2018	3,0	15	38,8	13,9	456	228,1
2019	2,6	15	34,6	14,1	456	231,1
2020	2,0	10	31,9	14,0	466	224,5
2021	2,1	10	27,2	13,6	465	223,8
2022	1,9	10	21,9	13,0	455	176,8

GRÁFICO 7.9.4.2.

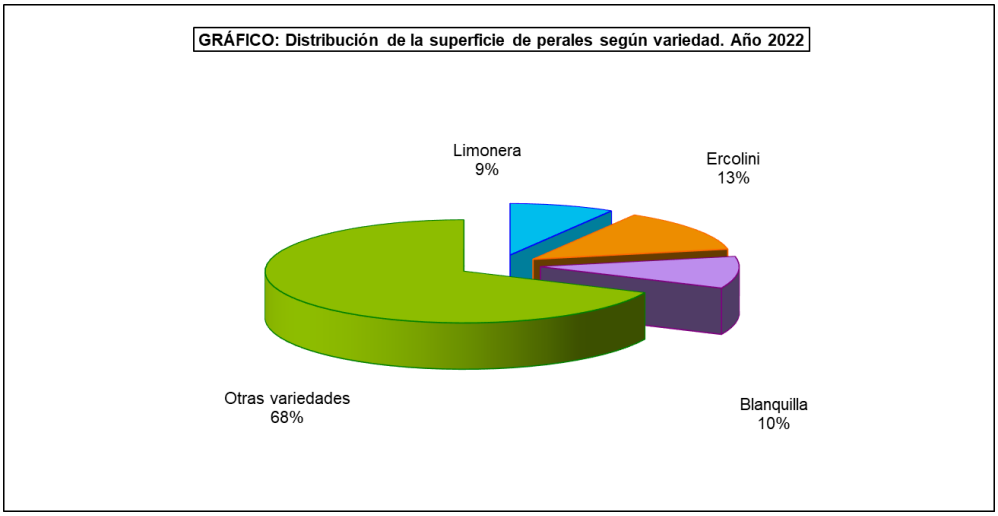

GRÁFICO 7.9.4.2.

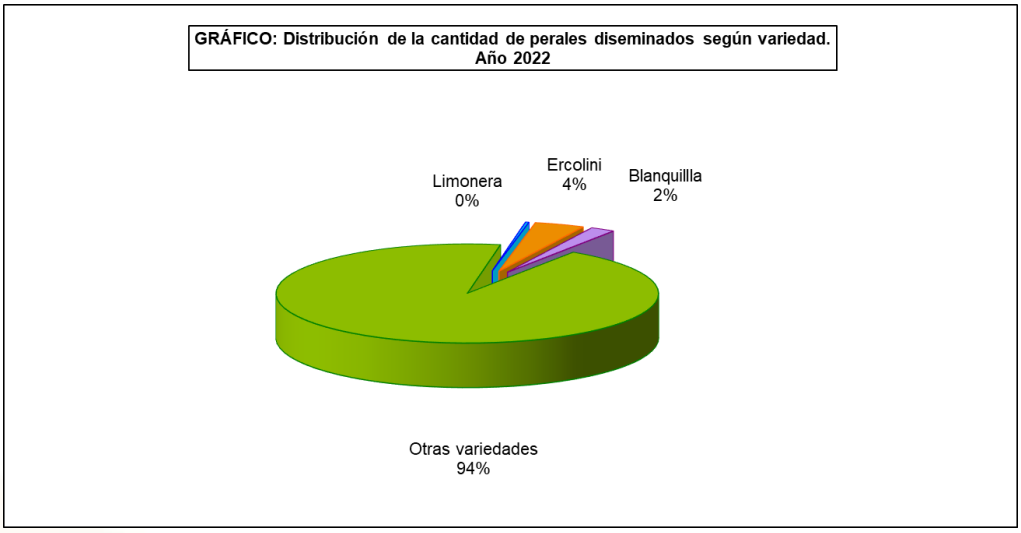

GRÁFICO 7.9.4.2.

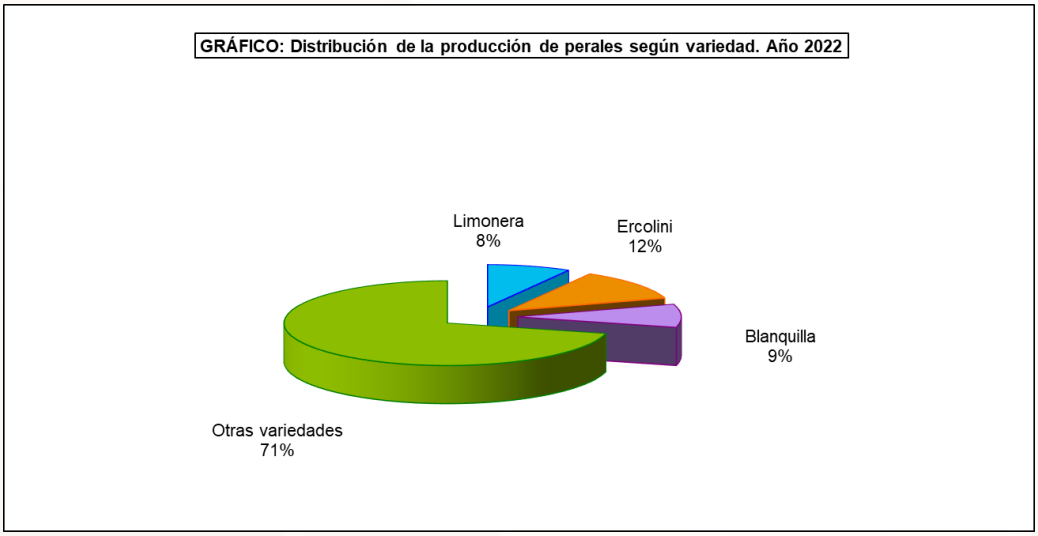

7.9.4.3. FRUTALES DE FRUTO FRESCO NO CÍTRICOS-PERAL: Análisis provincial de superficie, árboles diseminados, rendimiento y producción, 2022

Provincias y Comunidades Autónomas	Superficie en plantación regular (hectáreas)					Arboles diseminados (número)	Rendimiento			Producción (toneladas)		
	Total			En producción			Superficie en producción (kg/ha)		Arboles diseminados (kg/árbol)	En palntación regular	Árboles diseminados	Producción Total
	Secano	Regadío	Total	Secano	Regadío		Secano	Regadío				
A Coruña	185	46	231	172	39	117.455	8.250	1.900	20	1.493	2.349	3.842
Lugo	98	24	122	98	24	22.625	10.910	13.840	8	1.401	181	1.582
Ourense	120	28	148	115	28	74.410	12.300	14.500	18	1.821	1.339	3.160
Pontevedra	82	20	102	82	20	38.290	11.350	13.150	12	1.194	459	1.653
GALICIA	**485**	**118**	**603**	**467**	**111**	**252.780**	**10.350**	**9.687**	**17**	**5.909**	**4.328**	**10.237**
P. DE ASTURIAS	**20**	**–**	**20**	**20**	**–**	**18.000**	**9.000**	**–**	**3**	**180**	**54**	**234**
CANTABRIA	**1**	**–**	**1**	**–**	**–**	**–**	**–**	**–**	**–**	**–**	**–**	**–**
Alava	17	3	20	17	3	12.285	1.070	6.390	3	37	37	74
Guipúzcoa	29	–	29	29	–	22.000	3.200	–	4	93	88	181
Vizcaya	93	20	113	93	20	40.850	2.400	5.100	3	325	123	448
PAÍS VASCO	**139**	**23**	**162**	**139**	**23**	**75.135**	**2.404**	**5.268**	**3**	**455**	**248**	**703**
NAVARRA	**–**	**783**	**783**	**–**	**718**	**5.805**	**–**	**17.011**	**6**	**12.214**	**35**	**12.249**
LA RIOJA	**–**	**2.313**	**2.313**	**–**	**2.143**	**–**	**2.143**	**18.867**	**–**	**40.432**	**–**	**40.432**
Huesca	15	1.050	1.065	14	1.003	–	9.000	21.000	–	21.189	–	21.189
Teruel	–	5	5	–	5	–	–	4.600	–	23	–	23
Zaragoza	43	1.381	1.424	43	1.351	–	5.480	16.450	–	22.460	–	22.460
ARAGÓN	**58**	**2.436**	**2.494**	**57**	**2.359**	**–**	**6.345**	**18.359**	**–**	**43.672**	**–**	**43.672**

7.9.4.3. FRUTALES DE FRUTO FRESCO NO CÍTRICOS-PERAL: Análisis provincial de superficie, árboles diseminados, rendimiento y producción, 2022

Provincias y Comunidades Autónomas	Superficie en plantación regular (hectáreas)					Arboles diseminados (número)	Rendimiento			Producción (toneladas)		
	Total			En producción			Superficie en producción (kg/ha)		Arboles diseminados (kg/árbol)	En palntación regular	Árboles diseminados	Producción Total
	Secano	Regadío	Total	Secano	Regadío		Secano	Regadío				
Barcelona	1	20	21	1	19	–	8.000	14.319	–	280	–	280
Girona	–	194	194	–	169	–	–	15.777	–	2.666	–	2.666
Lleida	10	8.921	8.931	8	7.817	–	6.500	11.782	–	92.152	–	92.152
Tarragona	3	110	113	1	76	–	3.600	7.400	–	566	–	566
CATALUÑA	**14**	**9.245**	**9.259**	**10**	**8.081**	**–**	**6.360**	**11.830**	**–**	**95.664**	**–**	**95.664**
BALEARES	**28**	**51**	**79**	**–**	**40**	**–**	**–**	**3.125**	**–**	**125**	**–**	**125**
Avila	1	5	6	–	1	3.360	–	2.630	–	3	–	3
Burgos	37	11	48	33	11	16.198	7.975	21.500	–	500	–	500
León	5	664	669	5	605	37.540	300	18.952	–	11.467	–	11.467
Palencia	4	–	4	–	–	7.202	–	–	–	–	–	–
Salamanca	2	–	2	2	–	3.540	1.550	–	–	3	–	3
Segovia	2	–	2	2	–	500	4.000	–	–	8	–	8
Soria	–	–	–	–	–	–	–	–	–	–	–	–
Valladolid	–	4	4	–	1	–	–	2.000	–	2	–	2
Zamora	42	83	125	42	83	–	800	8.416	–	732	–	732
CASTILLA Y LEÓN	**93**	**767**	**860**	**84**	**701**	**68.340**	**3.683**	**17.697**	**–**	**12.715**	**–**	**12.715**
MADRID	**–**	**1**	**1**	**–**	**1**	**4.610**	**–**	**1.992**	**11**	**2**	**51**	**53**

7.9.4.3. FRUTALES DE FRUTO FRESCO NO CÍTRICOS-PERAL: Análisis provincial de superficie, árboles diseminados, rendimiento y producción, 2022

Provincias y Comunidades Autónomas	Superficie en plantación regular (hectáreas)					Arboles diseminados (número)	Rendimiento			Producción (toneladas)		
	Total			En producción			Superficie en producción (kg/ha)		Arboles diseminados (kg/árbol)	En palntación regular	Árboles diseminados	Producción Total
	Secano	Regadío	Total	Secano	Regadío		Secano	Regadío				
Albacete	–	67	67	–	28	–	–	19.000	–	532	–	532
Ciudad Real	2	1	3	1	1	2	1.400	17.600	14	19	–	19
Cuenca	4	–	4	2	–	4.210	700	–	5	1	21	22
Guadalajara	2	–	2	2	–	60	1.000	–	3	2	–	2
Toledo	4	2	6	3	1	50	2.500	20.000	–	28	–	28
CASTILLA-LA MANCHA	**12**	**70**	**82**	**8**	**30**	**4.322**	**1.538**	**18.987**	**5**	**582**	**21**	**603**
Alicante	32	95	127	32	90	–	1.084	14.756	–	1.362	–	1.362
Castellón	31	70	101	31	70	–	5.000	12.500	–	1.032	–	1.032
Valencia	–	32	32	–	32	–	–	7.373	–	236	–	236
C. VALENCIANA	**63**	**197**	**260**	**63**	**192**	**–**	**3.011**	**12.703**	**–**	**2.630**	**–**	**2.630**
R. DE MURCIA	**–**	**1.168**	**1.168**	**–**	**1.111**	**–**	**–**	**14.997**	**–**	**16.662**	**–**	**16.662**
Badajoz	–	265	265	–	256	–	–	17.160	–	4.393	–	4.393
Cáceres	–	49	49	–	48	–	–	16.820	–	807	–	807
EXTREMADURA	**–**	**314**	**314**	**–**	**304**	**–**	**–**	**17.106**	**–**	**5.200**	**–**	**5.200**

7.9.4.3. FRUTALES DE FRUTO FRESCO NO CÍTRICOS-PERAL: Análisis provincial de superficie, árboles diseminados, rendimiento y producción, 2022

Provincias y Comunidades Autónomas	Superficie en plantación regular (hectáreas)					Arboles diseminados (número)	Rendimiento			Producción (toneladas)		
	Total			En producción			Superficie en producción (kg/ha)		Arboles diseminados (kg/árbol)	En palntación regular	Árboles diseminados	Producción Total
	Secano	Regadío	Total	Secano	Regadío		Secano	Regadío				
Almería	–	37	37	–	35	–	–	7.920	–	277	–	277
Cádiz	–	88	88	–	84	–	–	3.700	–	311	–	311
Córdoba	10	1	11	7	1	–	2.600	11.500	–	30	–	30
Granada	–	251	251	–	221	3.640	–	19.140	12	4.230	44	4.274
Huelva	–	20	20	–	20	–	–	10.000	–	200	–	200
Jaén	28	22	50	28	22	–	2.400	9.000	–	265	–	265
Málaga	12	95	107	12	92	–	2.200	5.400	–	523	–	523
Sevilla	–	7	7	–	7	–	500	4.600	–	32	–	32
ANDALUCÍA	**50**	**521**	**571**	**47**	**482**	**3.640**	**2.379**	**11.943**	**12**	**5.868**	**44**	**5.912**
Las Palmas	9	67	76	9	67	15.700	2.700	19.976	5	1.355	79	1.434
S.C. de Tenerife	46	21	67	46	21	38.295	1.800	12.000	3	334	115	449
CANARIAS	**55**	**88**	**143**	**55**	**88**	**53.995**	**1.947**	**18.073**	**4**	**1.689**	**194**	**1.883**
ESPAÑA	**1.018**	**18.095**	**19.113**	**950**	**16.384**	**486.627**	**6.845**	**14.496**	**10**	**243.999**	**4.975**	**248.974**

7.9.4.4. FRUTALES DE FRUTO FRESCO NO CÍTRICOS-PERAL:
Análisis provincial de superficie, árboles diseminados y producción según variedades, 2022

Provincias y Comunidades Autónomas	Limonera			Ercolini		
	Superficie (hectáreas)	Árboles diseminados	Producción (toneladas)	Superficie (hectáreas)	Árboles diseminados	Producción (toneladas)
A Coruña	–	–	–	–	–	–
Lugo	–	–	–	–	–	–
Ourense	–	–	–	–	–	–
Pontevedra	–	–	–	–	–	–
GALICIA	**–**	**–**	**–**	**–**	**–**	**–**
P. DE ASTURIAS	**–**	**–**	**–**	**–**	**–**	**–**
CANTABRIA	**–**	**–**	**–**	**–**	**–**	**–**
Alava	–	–	–	–	–	–
Guipúzcoa	–	–	–	–	–	–
Vizcaya	–	–	–	–	–	–
PAÍS VASCO	**–**	**–**	**–**	**–**	**–**	**–**
NAVARRA	**3**	**533**	**42**	**8**	**650**	**124**
LA RIOJA	**28**	**–**	**600**	**13**	**–**	**225**
Huesca	134	–	2.750	145	–	3.020
Teruel	–	–	–	–	–	–
Zaragoza	42	–	674	85	–	1.348
ARAGÓN	**176**	**–**	**3.424**	**230**	**–**	**4.368**
Barcelona	–	–	–	5	–	63
Girona	–	–	–	–	–	–
Lleida	1.340	–	16.219	625	–	2.765
Tarragona	1	–	6	23	–	113
CATALUÑA	**1.341**	**–**	**16.225**	**653**	**–**	**2.941**
BALEARES	**19**	**–**	**30**	**20**	**–**	**32**
Avila	–	–	–	–	–	–
Burgos	–	–	–	–	–	–
León	8	–	28	10	–	30
Palencia	–	–	–	–	–	–
Salamanca	1	850	1	–	–	–
Segovia	–	–	–	–	–	–
Soria	–	–	–	–	–	–
Valladolid	–	–	–	–	–	–
Zamora	25	–	121	8	–	31
CASTILLA Y LEÓN	**34**	**850**	**150**	**18**	**–**	**61**

7.9.4.4. FRUTALES DE FRUTO FRESCO NO CÍTRICOS-PERAL:
Análisis provincial de superficie, árboles diseminados y producción según variedades, 2022

Provincias y Comunidades Autónomas	Limonera			Ercolini		
	Superficie (hectáreas)	Árboles diseminados	Producción (toneladas)	Superficie (hectáreas)	Árboles diseminados	Producción (toneladas)
MADRID	**–**	**–**	**–**	**–**	**–**	**–**
Albacete	–	–	–	–	–	–
Ciudad Real	–	–	–	–	–	–
Cuenca	–	–	–	–	–	–
Guadalajara	–	–	–	–	–	–
Toledo	–	–	–	–	–	–
CASTILLA-LA MANCHA	**–**	**–**	**–**	**–**	**–**	**–**
Alicante	4	–	24	48	–	626
Castellón	–	–	–	45	–	473
Valencia	–	–	–	22	–	162
C. VALENCIANA	**4**	**–**	**24**	**115**	**–**	**1.261**
R. DE MURCIA	**–**	**–**	**–**	**1.007**	**–**	**14.280**
Badajoz	–	–	–	209	–	3.586
Cáceres	–	–	–	36	–	606
EXTREMADURA	**–**	**–**	**–**	**245**	**–**	**4.192**
Almería	–	–	–	–	–	–
Cádiz	–	–	–	88	–	311
Córdoba	–	–	–	2	–	5
Granada	5	–	31	53	–	1.057
Huelva	–	–	–	–	–	–
Jaén	–	–	–	–	–	–
Málaga	19	–	63	38	–	210
Sevilla	2	–	8	1	–	5
ANDALUCÍA	**26**	**–**	**102**	**182**	**–**	**1.588**
Las Palmas	–	–	–	23	4.539	429
S.C. de Tenerife	–	–	–	27	15.318	180
CANARIAS	**–**	**–**	**–**	**50**	**19.857**	**609**
ESPAÑA	**1.631**	**1.383**	**20.597**	**2.541**	**20.507**	**29.681**

7.9.4.5. FRUTALES DE FRUTO FRESCO NO CÍTRICOS-PERAL:
Análisis provincial de superficie, árboles diseminados y producción según variedades, 2022 (conclusión)

Provincias y Comunidades Autónomas	Blanquilla			Otras variedades		
	Superficie (hectáreas)	Árboles diseminados	Producción (toneladas)	Superficie (hectáreas)	Árboles diseminados	Producción (toneladas)
A Coruña	–	–	–	231	117.455	3.842
Lugo	–	–	–	122	22.625	1.582
Ourense	–	–	–	148	74.410	3.160
Pontevedra	–	–	–	102	38.290	1.653
GALICIA	**–**	**–**	**–**	**603**	**252.780**	**10.237**
P. DE ASTURIAS	**–**	**–**	**–**	**20**	**18.000**	**234**
CANTABRIA	**–**	**–**	**–**	**1**	**–**	**–**
Alava	–	–	–	20	12.285	74
Guipúzcoa	–	–	–	29	22.000	181
Vizcaya	–	–	–	113	40.850	448
PAÍS VASCO	**–**	**–**	**–**	**162**	**75.135**	**703**
NAVARRA	**12**	**1.820**	**251**	**760**	**2.802**	**11.832**
LA RIOJA	**70**	**–**	**1.300**	**2.202**	**–**	**38.307**
Huesca	10	–	210	776	–	15.209
Teruel	5	–	23	–	–	–
Zaragoza	583	–	9.208	714	–	11.230
ARAGÓN	**598**	**–**	**9.441**	**1.490**	**–**	**26.439**
Barcelona	4	–	45	12	–	172
Girona	–	–	–	194	–	2.666
Lleida	714	–	5.253	6.252	–	67.915
Tarragona	81	–	408	8	–	39
CATALUÑA	**799**	**–**	**5.706**	**6.466**	**–**	**70.792**
BALEARES	**32**	**–**	**50**	**8**	**–**	**13**
Avila	3	1.132	–	3	2.228	3
Burgos	6	1.650	75	42	14.548	425
León	6	–	17	645	37.540	11.392
Palencia	–	–	–	4	7.202	–
Salamanca	1	850	2	–	1.840	–
Segovia	–	–	–	2	500	8
Soria	–	–	–	–	–	–
Valladolid	–	–	–	4	–	2
Zamora	17	–	69	75	–	511
CASTILLA Y LEÓN	**33**	**3.632**	**163**	**775**	**63.858**	**12.341**

7.9.4.5. FRUTALES DE FRUTO FRESCO NO CÍTRICOS-PERAL:
Análisis provincial de superficie, árboles diseminados y producción según variedades, 2022 (conclusión)

Provincias y Comunidades Autónomas	Blanquilla			Otras variedades		
	Superficie (hectáreas)	Árboles diseminados	Producción (toneladas)	Superficie (hectáreas)	Árboles diseminados	Producción (toneladas)
MADRID	**1**	**4.610**	**53**	**–**	**–**	**–**
Albacete	–	–	–	67	–	532
Ciudad Real	–	–	–	3	2	19
Cuenca	–	–	–	4	4.210	22
Guadalajara	–	–	–	2	60	2
Toledo	1	50	8	5	–	20
CASTILLA-LA MANCHA	**1**	**50**	**8**	**81**	**4.272**	**595**
Alicante	22	–	186	53	–	526
Castellón	35	–	333	21	–	226
Valencia	4	–	29	6	–	45
C. VALENCIANA	**61**	**–**	**548**	**80**	**–**	**797**
R. DE MURCIA	**160**	**–**	**2.370**	**1**	**–**	**12**
Badajoz	3	–	51	53	–	756
Cáceres	1	–	17	12	–	184
EXTREMADURA	**4**	**–**	**68**	**65**	**–**	**940**
Almería	–	–	–	37	–	277
Cádiz	–	–	–	–	–	–
Córdoba	2	–	5	7	–	20
Granada	85	–	1.678	108	3.640	1.508
Huelva	–	–	–	20	–	200
Jaén	–	–	–	50	–	265
Málaga	50	–	250	–	–	–
Sevilla	1	–	5	3	–	14
ANDALUCÍA	**138**	**–**	**1.938**	**225**	**3.640**	**2.284**
Las Palmas	–	–	–	53	11.161	1.005
S.C. de Tenerife	–	–	–	40	22.977	269
CANARIAS	**–**	**–**	**–**	**93**	**34.138**	**1.274**
ESPAÑA	**1.909**	**10.112**	**21.896**	**13.032**	**454.625**	**176.800**

7.9.5.1. FRUTALES DE FRUTO FRESCO NO CÍTRICOS-NÍSPERO:
Serie histórica de superficie, árboles diseminados, rendimiento, producción precio y valor

Años	Superficie en plantación regular		Árboles diseminados (miles de árboles)	Rendimiento de la superficie en producción (qm/ha)	Producción (toneladas)	Precio medio percibido por los agricultores (euros/100kg)	Valor (miles de euros)
	Total (hectáreas)	En producción (hectáreas)					
2012	2.724,0	2.629,0	64	116	30.529,0	97,93	29.897
2013	2.569,0	2.501,0	64	115	28.815,0	120,30	34.664
2014	2.579,0	2.456,0	57	116	28.449,0	120,50	34.281
2015	2.539,0	2.443,0	58	117	28.620,0	102,30	29.278
2016	2.461,0	2.364,0	58	117	27.712,0	120,85	33.490
2017	2.425,0	2.347,0	58	122	28.522,0	118,53	33.807
2018	2.345,0	2.280,0	51	128	29.173,0	122,09	35.617
2019	2.250,0	2.214,0	46	130	28.836,0	107,24	30.924
2020	2.257,0	2.214,0	48	121	26.717,0	104,19	27.836
2021	2.285,0	2.230,0	48	129	28.805,0	125,98	36.289
2022	2.299,0	2.218,0	48	123	27.249,0	147,99	40.326

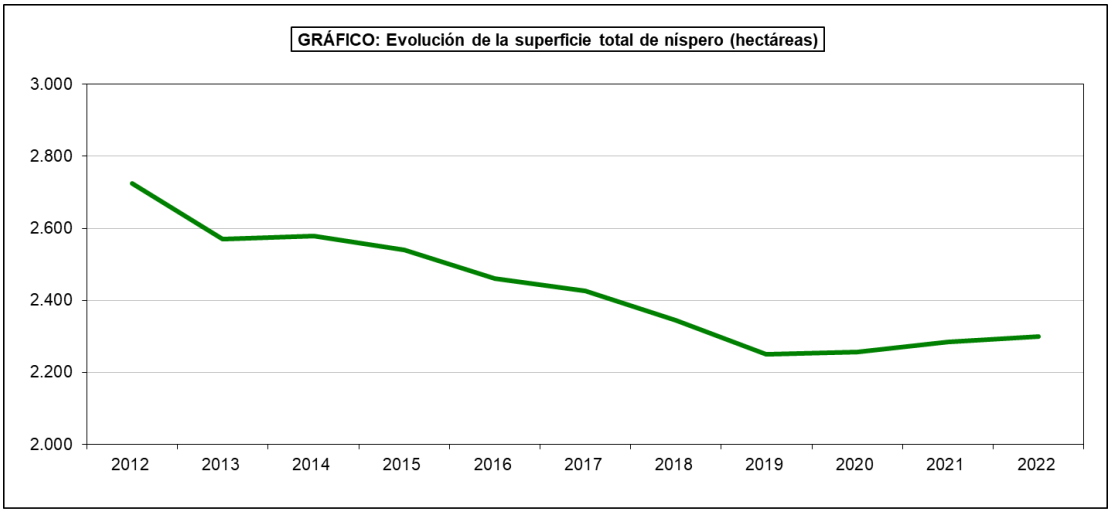
GRÁFICO: Evolución de la superficie total de níspero (hectáreas)
3.000
2.800
2.600
2.400
2.200
2.000
2012
2013
2014
2015
2016
2017
2018
2019
2020
2021
2022

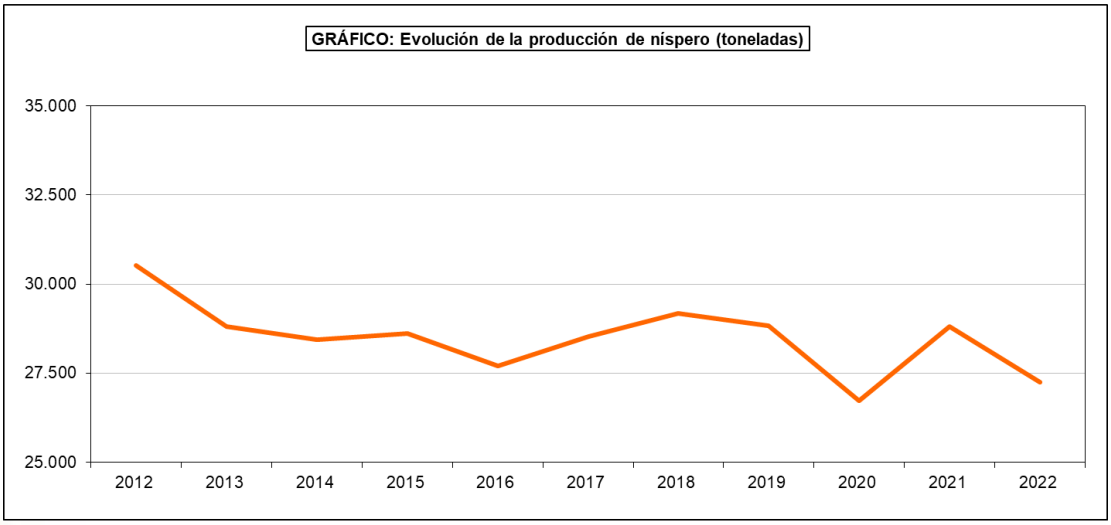
GRÁFICO: Evolución de la producción de níspero (toneladas)
35.000
32.500
30.000
27.500
25.000
2012
2013
2014
2015
2016
2017
2018
2019
2020
2021
2022

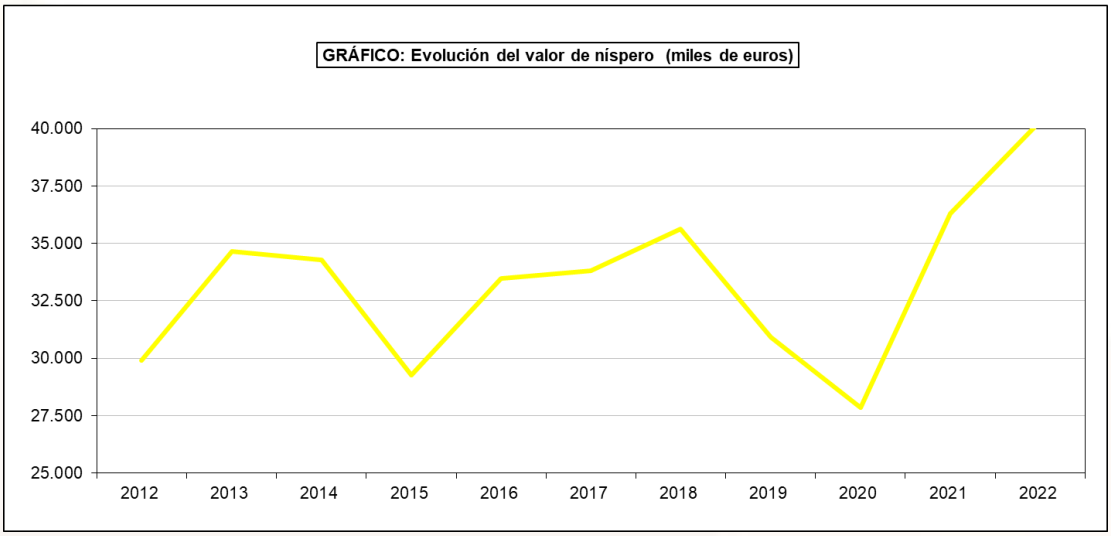
GRÁFICO: Evolución del valor de níspero (miles de euros)
40.000
37.500
35.000
32.500
30.000
27.500
25.000
2012
2013
2014
2015
2016
2017
2018
2019
2020
2021
2022

7.9.5.2. FRUTALES DE FRUTO FRESCO NO CÍTRICOS-NÍSPERO: Análisis provincial de superficie, árboles diseminados, rendimiento y producción, 2022

Provincias y Comunidades Autónomas	Superficie en plantación regular (hectáreas)					Arboles diseminados (número)	Rendimiento			Producción (toneladas)		
	Total			En producción			Superficie en producción (kg/ha)		Arboles diseminados (kg/árbol)	En plantación regular	Árboles diseminados	Producción Total
	Secano	Regadío	Total	Secano	Regadío		Secano	Regadío				
A Coruña	16	4	20	15	4	4.440	1.255	1.855	5	26	22	48
Lugo	9	2	11	9	2	640	1.225	1.565	4	14	3	17
Ourense	8	2	10	8	2	1.115	3.490	3.490	6	35	7	42
Pontevedra	33	8	41	33	8	1.710	1.200	1.650	11	53	19	72
GALICIA	**66**	**16**	**82**	**65**	**16**	**7.905**	**1.498**	**1.921**	**6**	**128**	**51**	**179**
P. DE ASTURIAS	–	–	–	–	–	–	–	–	–	–	–	–
CANTABRIA	–	–	–	–	–	–	–	–	–	–	–	–
Alava	–	–	–	–	–	85	–	–	7	–	1	1
Guipúzcoa	–	–	–	–	–	2.500	–	–	4	–	10	10
Vizcaya	–	–	–	–	–	145	–	–	5	–	1	1
PAÍS VASCO	–	–	–	–	–	**2.730**	–	–	**4**	–	**12**	**12**
NAVARRA	–	–	–	–	–	–	–	–	–	–	–	–
LA RIOJA	–	–	–	–	–	–	–	–	–	–	–	–
Huesca	–	–	–	–	–	–	–	–	–	–	–	–
Teruel	–	–	–	–	–	–	–	–	–	–	–	–
Zaragoza	–	–	–	–	–	–	–	–	–	–	–	–
ARAGÓN	–	–	–	–	–	–	–	–	–	–	–	–

7.9.5.2. FRUTALES DE FRUTO FRESCO NO CÍTRICOS-NÍSPERO: Análisis provincial de superficie, árboles diseminados, rendimiento y producción, 2022

Provincias y Comunidades Autónomas	Superficie en plantación regular (hectáreas)					Arboles diseminados (número)	Rendimiento			Producción (toneladas)		
	Total			En producción			Superficie en producción (kg/ha)		Arboles diseminados (kg/árbol)	En plantación regular	Árboles diseminados	Producción Total
	Secano	Regadío	Total	Secano	Regadío		Secano	Regadío				
Barcelona	–	2	2	–	2	–	–	6.900	–	14	–	14
Girona	–	–	–	–	–	–	–	–	–	–	–	–
Lleida	–	–	–	–	–	–	–	–	–	–	–	–
Tarragona	–	–	–	–	–	–	–	–	–	–	–	–
CATALUÑA	**–**	**2**	**2**	**–**	**2**	**–**	**–**	**6.900**	**–**	**14**	**–**	**14**
BALEARES	**–**	**20**	**20**	**–**	**10**	**–**	**–**	**1.760**	**–**	**18**	**–**	**18**
Avila	–	–	–	–	–	68	–	–	–	–	–	–
Burgos	–	–	–	–	–	–	–	–	–	–	–	–
León	–	–	–	–	–	–	–	–	–	–	–	–
Palencia	–	–	–	–	–	–	–	–	–	–	–	–
Salamanca	–	–	–	–	–	230	–	–	–	–	–	–
Segovia	–	–	–	–	–	–	–	–	–	–	–	–
Soria	–	–	–	–	–	–	–	–	–	–	–	–
Valladolid	–	–	–	–	–	–	–	–	–	–	–	–
Zamora	–	–	–	–	–	–	–	–	–	–	–	–
CASTILLA Y LEÓN	**–**	**–**	**–**	**–**	**–**	**298**	**–**	**–**	**–**	**–**	**–**	**–**
MADRID	**–**	**–**	**–**	**–**	**–**	**70**	**–**	**–**	**14**	**–**	**1**	**1**

7.9.5.2. FRUTALES DE FRUTO FRESCO NO CÍTRICOS-NÍSPERO: Análisis provincial de superficie, árboles diseminados, rendimiento y producción, 2022

Provincias y Comunidades Autónomas	Superficie en plantación regular (hectáreas)					Arboles diseminados (número)	Rendimiento			Producción (toneladas)		
	Total			En producción			Superficie en producción (kg/ha)		Arboles diseminados (kg/árbol)	En plantación regular	Árboles diseminados	Producción Total
	Secano	Regadío	Total	Secano	Regadío		Secano	Regadío				
Albacete	–	–	–	–	–	–	–	–	–	–	–	–
Ciudad Real	–	–	–	–	–	–	–	–	–	–	–	–
Cuenca	1	–	1	–	–	–	–	–	–	–	–	–
Guadalajara	–	–	–	–	–	–	–	–	–	–	–	–
Toledo	–	–	–	–	–	–	–	–	–	–	–	–
CASTILLA-LA MANCHA	**1**	**–**	**1**	**–**	**–**	**–**	**–**	**–**	**–**	**–**	**–**	**–**
Alicante	–	908	908	–	859	–	–	14.906	–	12.804	–	12.804
Castellón	7	126	133	5	126	–	2.400	5.563	–	713	–	713
Valencia	1	37	38	–	33	–	–	15.545	–	513	–	513
C. VALENCIANA	**8**	**1.071**	**1.079**	**5**	**1.018**	**–**	**2.400**	**13.770**	**–**	**14.030**	**–**	**14.030**
R. DE MURCIA	**–**	**4**	**4**	**–**	**4**	**–**	**–**	**11.600**	**–**	**46**	**–**	**46**
Badajoz	–	–	–	–	–	–	–	–	–	–	–	–
Cáceres	–	–	–	–	–	–	–	–	–	–	–	–
EXTREMADURA	**–**	**–**	**–**	**–**	**–**	**–**	**–**	**–**	**–**	**–**	**–**	**–**

7.9.5.2. FRUTALES DE FRUTO FRESCO NO CÍTRICOS-NÍSPERO: Análisis provincial de superficie, árboles diseminados, rendimiento y producción, 2022

Provincias y Comunidades Autónomas	Superficie en plantación regular (hectáreas)					Arboles diseminados (número)	Rendimiento			Producción (toneladas)		
	Total			En producción			Superficie en producción (kg/ha)		Arboles diseminados (kg/árbol)	En plantación regular	Árboles diseminados	Producción Total
	Secano	Regadío	Total	Secano	Regadío		Secano	Regadío				
Almería	–	9	9	–	9	–	–	22.333	–	201	–	201
Cádiz	2	22	24	–	22	–	–	11.500	–	253	–	253
Córdoba	–	–	–	–	–	–	–	9.000	–	–	–	–
Granada	–	809	809	–	806	1.235	–	13.371	18	10.777	22	10.799
Huelva	–	–	–	–	–	–	–	–	–	–	–	–
Jaén	1	1	2	1	1	–	2.000	8.000	–	10	–	10
Málaga	15	244	259	11	244	–	1.200	6.000	–	1.477	–	1.477
Sevilla	–	4	4	–	–	–	–	–	–	–	–	–
ANDALUCÍA	**18**	**1.089**	**1.107**	**12**	**1.082**	**1.235**	**1.267**	**11.740**	**18**	**12.718**	**22**	**12.740**
Las Palmas	–	1	1	–	1	13.435	–	8.000	5	8	67	75
S.C. de Tenerife	1	2	3	1	2	22.460	900	10.000	5	21	113	134
CANARIAS	**1**	**3**	**4**	**1**	**3**	**35.895**	**900**	**9.333**	**5**	**29**	**180**	**209**
ESPAÑA	**94**	**2.205**	**2.299**	**83**	**2.135**	**48.133**	**1.512**	**12.580**	**5**	**26.984**	**265**	**27.249**

7.9.6.1. FRUTALES DE FRUTO FRESCO NO CÍTRICOS-MEMBRILLO: Análisis provincial de superficie, árboles diseminados, rendimiento y producción, 2022

Provincias y Comunidades Autónomas	Superficie en plantación regular (hectáreas)					Arboles diseminados (número)	Rendimiento			Producción (toneladas)		
	Total			En producción			Superficie en producción (kg/ha)		Arboles diseminados (kg/árbol)	En plantación regular	Árboles diseminados	Producción Total
	Secano	Regadío	Total	Secano	Regadío		Secano	Regadío				
A Coruña	–	–	–	–	–	–	–	–	–	–	–	–
Lugo	–	–	–	–	–	675	–	–	22	–	15	15
Ourense	–	–	–	–	–	–	–	–	–	–	–	–
Pontevedra	1	–	1	–	–	454	–	–	25	–	11	11
GALICIA	**1**	**–**	**1**	**–**	**–**	**1.129**	**–**	**–**	**23**	**–**	**26**	**26**
P. DE ASTURIAS	**–**	**–**	**–**	**–**	**–**	**3.000**	**–**	**–**	**4**	**–**	**12**	**12**
CANTABRIA	**–**	**–**	**–**	**–**	**–**	**–**	**–**	**–**	**–**	**–**	**–**	**–**
Alava	1	–	1	–	–	975	–	–	6	–	6	6
Guipúzcoa	–	–	–	–	–	500	–	–	4	–	2	2
Vizcaya	–	–	–	–	–	372	–	–	4	–	1	1
PAÍS VASCO	**1**	**–**	**1**	**–**	**–**	**1.847**	**–**	**–**	**5**	**–**	**9**	**9**
NAVARRA	**1**	**8**	**9**	**–**	**2**	**540**	**–**	**25.000**	**6**	**50**	**3**	**53**
LA RIOJA	**1**	**1**	**2**	**1**	**1**	**–**	**3.000**	**7.000**	**–**	**10**	**–**	**10**
Huesca	1	26	27	1	26	–	4.000	19.000	–	499	–	499
Teruel	–	–	–	–	–	–	–	–	–	–	–	–
Zaragoza	–	1	1	–	1	–	4.850	12.100	–	12	–	12
ARAGÓN	**1**	**27**	**28**	**1**	**27**	**–**	**4.000**	**18.744**	**–**	**511**	**–**	**511**

7.9.6.1. FRUTALES DE FRUTO FRESCO NO CÍTRICOS-MEMBRILLO: Análisis provincial de superficie, árboles diseminados, rendimiento y producción, 2022

Provincias y Comunidades Autónomas	Superficie en plantación regular (hectáreas)					Arboles diseminados (número)	Rendimiento			Producción (toneladas)		
	Total			En producción			Superficie en producción (kg/ha)		Arboles diseminados (kg/árbol)	En plantación regular	Árboles diseminados	Producción Total
	Secano	Regadío	Total	Secano	Regadío		Secano	Regadío				
Barcelona	–	3	3	–	3	–	–	6.700	–	20	–	20
Girona	–	–	–	–	–	–	–	–	–	–	–	–
Lleida	–	101	101	–	86	–	–	13.025	–	1.120	–	1.120
Tarragona	2	10	12	2	1	–	8.000	15.000	–	31	–	31
CATALUÑA	**2**	**114**	**116**	**2**	**90**	**–**	**8.000**	**12.836**	**–**	**1.171**	**–**	**1.171**
BALEARES	**–**	**2**	**2**	**–**	**2**	**–**	**–**	**7.000**	**–**	**14**	**–**	**14**
Avila	–	–	–	–	–	91	–	–	–	–	–	–
Burgos	–	–	–	–	–	1.053	–	–	–	–	–	–
León	–	9	9	–	9	5.630	–	3.975	–	36	–	36
Palencia	1	–	1	–	–	394	–	–	–	–	–	–
Salamanca	–	–	–	–	–	1.077	–	–	–	–	–	–
Segovia	3	–	3	2	–	–	3.000	–	–	6	–	6
Soria	–	–	–	–	–	–	–	–	–	–	–	–
Valladolid	–	–	–	–	–	–	–	–	–	–	–	–
Zamora	–	–	–	–	–	–	–	–	–	–	–	–
CASTILLA Y LEÓN	**4**	**9**	**13**	**2**	**9**	**8.245**	**3.000**	**3.975**	**–**	**42**	**–**	**42**
MADRID	**2**	**1**	**3**	**2**	**1**	**3.201**	**–**	**4.760**	**13**	**5**	**41**	**46**

7.9.6.1. FRUTALES DE FRUTO FRESCO NO CÍTRICOS-MEMBRILLO: Análisis provincial de superficie, árboles diseminados, rendimiento y producción, 2022

Provincias y Comunidades Autónomas	Superficie en plantación regular (hectáreas)					Arboles diseminados (número)	Rendimiento			Producción (toneladas)		
	Total			En producción			Superficie en producción (kg/ha)		Arboles diseminados (kg/árbol)	En plantación regular	Árboles diseminados	Producción Total
	Secano	Regadío	Total	Secano	Regadío		Secano	Regadío				
Albacete	–	11	11	–	11	–	–	7.000	–	77	–	77
Ciudad Real	3	2	5	2	2	373	1.800	10.000	16	24	6	30
Cuenca	1	–	1	–	–	–	–	–	–	–	–	–
Guadalajara	–	–	–	–	–	–	–	–	–	–	–	–
Toledo	6	–	6	2	–	625	4.000	–	25	8	16	24
CASTILLA-LA MANCHA	**10**	**13**	**23**	**4**	**13**	**998**	**2.900**	**7.462**	**22**	**109**	**22**	**131**
Alicante	–	13	13	–	13	–	–	2.000	–	26	–	26
Castellón	3	6	9	2	6	–	2.500	10.000	–	65	–	65
Valencia	2	6	8	–	–	–	–	–	–	–	–	–
C. VALENCIANA	**5**	**25**	**30**	**2**	**19**	**–**	**2.500**	**4.526**	**–**	**91**	**–**	**91**
R. DE MURCIA	**–**	**7**	**7**	**–**	**6**	**–**	**–**	**11.500**	**–**	**69**	**–**	**69**
Badajoz	–	27	27	–	23	–	–	16.700	–	384	–	384
Cáceres	–	7	7	–	7	–	–	16.700	–	117	–	117
EXTREMADURA	**–**	**34**	**34**	**–**	**30**	**–**	**–**	**16.700**	**–**	**501**	**–**	**501**

7.9.6.1. FRUTALES DE FRUTO FRESCO NO CÍTRICOS-MEMBRILLO: Análisis provincial de superficie, árboles diseminados, rendimiento y producción, 2022

Provincias y Comunidades Autónomas	Superficie en plantación regular (hectáreas)					Arboles diseminados (número)	Rendimiento			Producción (toneladas)		
	Total			En producción			Superficie en producción (kg/ha)		Arboles diseminados (kg/árbol)	En plantación regular	Árboles diseminados	Producción Total
	Secano	Regadío	Total	Secano	Regadío		Secano	Regadío				
Almería	–	10	10	–	10	–	–	4.320	–	43	–	43
Cádiz	4	16	20	3	14	–	2.200	7.835	–	117	–	117
Córdoba	100	219	319	92	211	–	700	5.000	–	1.119	–	1.119
Granada	7	95	102	4	86	10.542	5.700	17.388	24	1.524	253	1.777
Huelva	–	–	–	–	–	–	–	–	–	–	–	–
Jaén	10	7	17	10	7	–	1.340	6.000	–	55	–	55
Málaga	60	47	107	60	44	–	2.300	7.400	–	464	–	464
Sevilla	10	10	20	10	10	–	600	12.500	–	131	–	131
ANDALUCÍA	**191**	**404**	**595**	**179**	**382**	**10.542**	**1.403**	**8.366**	**24**	**3.453**	**253**	**3.706**
Las Palmas	–	1	1	–	1	6.608	–	6.000	2	6	13	19
S.C. de Tenerife	1	–	1	1	–	3.654	900	–	3	1	11	12
CANARIAS	**1**	**1**	**2**	**1**	**1**	**10.262**	**900**	**6.000**	**2**	**7**	**24**	**31**
ESPAÑA	**220**	**646**	**866**	**194**	**583**	**39.764**	**1.535**	**9.825**	**10**	**6.032**	**391**	**6.423**

7.9.7.1. FRUTALES DE FRUTO FRESCO NO CÍTRICOS-OTROS FRUTALES DE PEPITA:
Análisis provincial de superficie, árboles diseminados, rendimiento y producción, 2022

Provincias y Comunidades Autónomas	Superficie en plantación regular (hectáreas)					Arboles diseminados (número)	Rendimiento			Producción (toneladas)		
	Total			En producción			Superficie en producción (kg/ha)		Arboles diseminados (kg/árbol)	En plantación regular	Árboles diseminados	Producción Total
	Secano	Regadío	Total	Secano	Regadío		Secano	Regadío				
A Coruña	–	–	–	–	–	–	–	–	–	–	–	–
Lugo	–	–	–	–	–	–	–	–	–	–	–	–
Ourense	–	–	–	–	–	–	–	–	–	–	–	–
Pontevedra	–	–	–	–	–	–	–	–	–	–	–	–
GALICIA	**–**	**–**	**–**	**–**	**–**	**–**	**–**	**–**	**–**	**–**	**–**	**–**
P. DE ASTURIAS	**–**	**–**	**–**	**–**	**–**	**–**	**–**	**–**	**–**	**–**	**–**	**–**
CANTABRIA	**–**	**–**	**–**	**–**	**–**	**–**	**–**	**–**	**–**	**–**	**–**	**–**
Alava	–	–	–	–	–	–	–	–	–	–	–	–
Guipúzcoa	–	–	–	–	–	–	–	–	–	–	–	–
Vizcaya	–	–	–	–	–	–	–	–	–	–	–	–
PAÍS VASCO	**–**	**–**	**–**	**–**	**–**	**–**	**–**	**–**	**–**	**–**	**–**	**–**
NAVARRA	**–**	**–**	**–**	**–**	**–**	**–**	**–**	**–**	**–**	**–**	**–**	**–**
LA RIOJA	**–**	**–**	**–**	**–**	**–**	**–**	**–**	**–**	**–**	**–**	**–**	**–**
Huesca	–	–	–	–	–	–	–	–	–	–	–	–
Teruel	–	–	–	–	–	–	–	–	–	–	–	–
Zaragoza	–	–	–	–	–	–	–	–	–	–	–	–
ARAGÓN	**–**	**–**	**–**	**–**	**–**	**–**	**–**	**–**	**–**	**–**	**–**	**–**

7.9.7.1. FRUTALES DE FRUTO FRESCO NO CÍTRICOS-OTROS FRUTALES DE PEPITA:
Análisis provincial de superficie, árboles diseminados, rendimiento y producción, 2022

Provincias y Comunidades Autónomas	Superficie en plantación regular (hectáreas)					Arboles diseminados (número)	Rendimiento			Producción (toneladas)		
	Total			En producción			Superficie en producción (kg/ha)		Arboles diseminados (kg/árbol)	En plantación regular	Árboles diseminados	Producción Total
	Secano	Regadío	Total	Secano	Regadío		Secano	Regadío				
Barcelona	–	–	–	–	–	–	–	–	–	–	–	–
Girona	–	–	–	–	–	–	–	–	–	–	–	–
Lleida	–	–	–	–	–	–	–	–	–	–	–	–
Tarragona	–	–	–	–	–	–	–	–	–	–	–	–
CATALUÑA	**–**	**–**	**–**	**–**	**–**	**–**	**–**	**–**	**–**	**–**	**–**	**–**
BALEARES	**–**	**–**	**–**	**–**	**–**	**–**	**–**	**–**	**–**	**–**	**–**	**–**
Avila	–	–	–	–	–	–	–	–	–	–	–	–
Burgos	–	–	–	–	–	–	–	–	–	–	–	–
León	–	–	–	–	–	–	–	–	–	–	–	–
Palencia	2	–	2	–	–	–	–	–	–	–	–	–
Salamanca	–	–	–	–	–	–	–	–	–	–	–	–
Segovia	–	–	–	–	–	–	–	–	–	–	–	–
Soria	–	–	–	–	–	–	–	–	–	–	–	–
Valladolid	–	–	–	–	–	–	–	–	–	–	–	–
Zamora	–	–	–	–	–	–	–	–	–	–	–	–
CASTILLA Y LEÓN	**2**	**–**	**2**	**–**	**–**	**–**	**–**	**–**	**–**	**–**	**–**	**–**
MADRID	**–**	**–**	**–**	**–**	**–**	**–**	**–**	**–**	**–**	**–**	**–**	**–**

7.9.7.1. FRUTALES DE FRUTO FRESCO NO CÍTRICOS-OTROS FRUTALES DE PEPITA:
Análisis provincial de superficie, árboles diseminados, rendimiento y producción, 2022

Provincias y Comunidades Autónomas	Superficie en plantación regular (hectáreas)					Arboles diseminados (número)	Rendimiento			Producción (toneladas)		
	Total			En producción			Superficie en producción (kg/ha)		Arboles diseminados (kg/árbol)	En plantación regular	Árboles diseminados	Producción Total
	Secano	Regadío	Total	Secano	Regadío		Secano	Regadío				
Albacete	–	–	–	–	–	–	–	–	–	–	–	–
Ciudad Real	–	–	–	–	–	–	–	–	–	–	–	–
Cuenca	–	–	–	–	–	–	–	–	–	–	–	–
Guadalajara	–	–	–	–	–	–	–	–	–	–	–	–
Toledo	–	–	–	–	–	–	–	–	–	–	–	–
CASTILLA-LA MANCHA	**–**	**–**	**–**	**–**	**–**	**–**	**–**	**–**	**–**	**–**	**–**	**–**
Alicante	–	–	–	–	–	–	–	–	–	–	–	–
Castellón	–	–	–	–	–	–	–	–	–	–	–	–
Valencia	–	–	–	–	–	–	–	–	–	–	–	–
C. VALENCIANA	**–**	**–**	**–**	**–**	**–**	**–**	**–**	**–**	**–**	**–**	**–**	**–**
R. DE MURCIA	**–**	**–**	**–**	**–**	**–**	**–**	**–**	**–**	**–**	**–**	**–**	**–**
Badajoz	–	–	–	–	–	–	–	–	–	–	–	–
Cáceres	–	–	–	–	–	–	–	–	–	–	–	–
EXTREMADURA	**–**	**–**	**–**	**–**	**–**	**–**	**–**	**–**	**–**	**–**	**–**	**–**

7.9.7.1. FRUTALES DE FRUTO FRESCO NO CÍTRICOS-OTROS FRUTALES DE PEPITA:
Análisis provincial de superficie, árboles diseminados, rendimiento y producción, 2022

Provincias y Comunidades Autónomas	Superficie en plantación regular (hectáreas)					Arboles diseminados (número)	Rendimiento			Producción (toneladas)		
	Total			En producción			Superficie en producción (kg/ha)		Arboles diseminados (kg/árbol)	En plantación regular	Árboles diseminados	Producción Total
	Secano	Regadío	Total	Secano	Regadío		Secano	Regadío				
Almería	–	2	2	–	2	–	–	8.000	–	16	–	16
Cádiz	–	–	–	–	–	–	–	–	–	–	–	–
Córdoba	12	8	20	12	8	–	2.000	5.000	–	64	–	64
Granada	–	1	1	–	1	312	–	2.000	7	2	2	4
Huelva	–	–	–	–	–	–	–	–	–	–	–	–
Jaén	–	–	–	–	–	–	–	–	–	–	–	–
Málaga	–	–	–	–	–	–	–	–	–	–	–	–
Sevilla	–	–	–	–	–	–	–	–	–	–	–	–
ANDALUCÍA	**12**	**11**	**23**	**12**	**11**	**312**	**2.000**	**5.273**	**7**	**82**	**2**	**84**
Las Palmas	–	–	–	–	–	–	–	–	–	–	–	–
S.C. de Tenerife	–	–	–	–	–	–	–	–	–	–	–	–
CANARIAS	**–**	**–**	**–**	**–**	**–**	**–**	**–**	**–**	**–**	**–**	**–**	**–**
ESPAÑA	**14**	**11**	**25**	**12**	**11**	**312**	**2.000**	**5.273**	**7**	**82**	**2**	**84**

7.9.8.1. FRUTALES DE FRUTO FRESCO NO CÍTRICOS-ALBARICOQUERO:
Serie histórica de superficie, árboles diseminados, rendimiento, producción, precio, valor

Años	Superficie en plantación regular		Árboles diseminados (miles de árboles)	Rendimiento de la superficie en producción (qm/ha)	Producción (miles de toneladas)	Precio medio percibido por los agricultores (euros/100kg)	Valor (miles de euros)
	Total (miles de hectáreas)	En producción (miles de hectáreas)					
2012	18,5	16,9	109	69,2	117,2	58,74	68.867
2013	20,3	17,5	103	75,3	131,8	62,53	82.400
2014	18,5	15,7	99	86,8	136,4	55,59	75.850
2015	18,8	15,8	99	97,4	153,7	62,98	96.779
2016	20,4	17,1	99	81,7	139,6	64,85	90.534
2017	21,0	17,6	99	92,3	162,9	55,31	90.085
2018	20,6	18,0	97	97,8	176,3	56,87	100.256
2019	20,2	18,3	97	79,8	145,8	51,97	75.786
2020	19,8	18,1	74	79,8	133,3	58,91	78.521
2021	19,4	17,7	97	71,7	127,2	78,97	100.477
2022	18,4	16,7	96	55,0	92,0	85,46	78.612

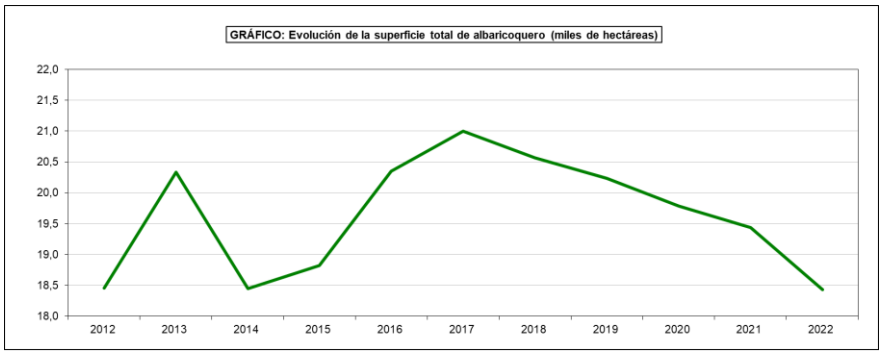

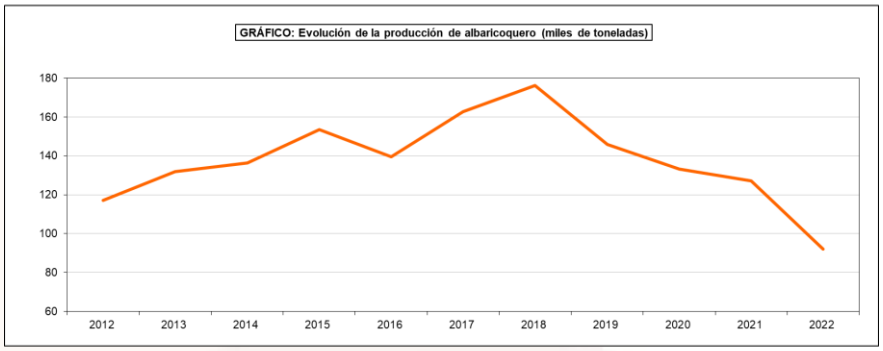

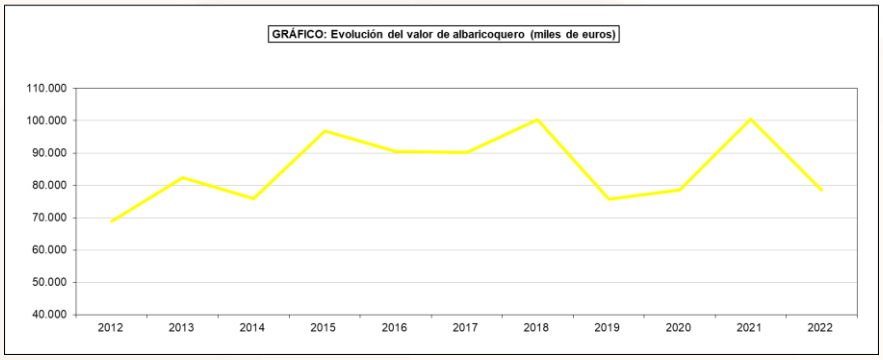

7.9.8.2. FRUTALES DE FRUTO FRESCO NO CÍTRICOS-ALBARICOQUERO: Análisis provincial de superficie, árboles diseminados, rendimiento y producción, 2022

Provincias y Comunidades Autónomas	Superficie en plantación regular (hectáreas)					Arboles diseminados (número)	Superficie en producción (kg/ha)		Arboles diseminados (kg/árbol)	Producción (toneladas)		
				En producción						En plantación regular	Árboles diseminados	Producción Total
	Secano	Regadío	Total	Secano	Regadío		Secano	Regadío				
A Coruña	38	10	48	38	8	29.575	325	3.350	11	39	325	364
Lugo	12	3	15	11	3	1.700	3.650	5.100	14	55	24	79
Ourense	2	1	3	2	1	6.100	3.550	4.600	9	12	55	67
Pontevedra	16	4	20	16	4	15.690	4.875	3.525	8	92	126	218
GALICIA	**68**	**18**	**86**	**67**	**16**	**53.065**	**2.054**	**3.800**	**10**	**198**	**530**	**728**
P. DE ASTURIAS	**–**	**–**	**–**	**–**	**–**	**–**	**–**	**–**	**–**	**–**	**–**	**–**
CANTABRIA	**–**	**–**	**–**	**–**	**–**	**–**	**–**	**–**	**–**	**–**	**–**	**–**
Alava	–	–	–	–	–	95	–	–	5	1	–	1
Guipúzcoa	–	–	–	–	–	2.000	–	–	3	–	6	6
Vizcaya	–	–	–	–	–	300	–	–	4	–	2	2
PAÍS VASCO	**–**	**–**	**–**	**–**	**–**	**2.395**	**–**	**–**	**3**	**–**	**9**	**9**
NAVARRA	**–**	**9**	**9**	**–**	**9**	**1.540**	**–**	**1.300**	**4**	**12**	**6**	**18**
LA RIOJA	**–**	**19**	**19**	**–**	**18**	**–**	**–**	**6.500**	**–**	**117**	**–**	**117**
Huesca	37	705	742	37	655	–	3.500	8.600	–	5.763	–	5.763
Teruel	4	137	141	3	108	–	305	780	–	85	–	85
Zaragoza	168	1.172	1.340	148	1.067	–	4.040	8.480	–	9.646	–	9.646
ARAGÓN	**209**	**2.014**	**2.223**	**188**	**1.830**	**–**	**3.874**	**8.069**	**–**	**15.494**	**–**	**15.494**

7.9.8.2. FRUTALES DE FRUTO FRESCO NO CÍTRICOS-ALBARICOQUERO: Análisis provincial de superficie, árboles diseminados, rendimiento y producción, 2022

Provincias y Comunidades Autónomas	Superficie en plantación regular (hectáreas)					Arboles diseminados (número)	Superficie en producción (kg/ha)		Arboles diseminados (kg/árbol)	Producción (toneladas)		
				En producción						En plantación regular	Árboles diseminados	Producción Total
	Secano	Regadío	Total	Secano	Regadío		Secano	Regadío				
Barcelona	9	25	34	9	22	–	6.167	11.150	–	301	–	301
Girona	1	18	19	–	17	–	–	6.512	–	111	–	111
Lleida	1	1.728	1.729	1	1.461	–	4.400	2.590	–	3.788	–	3.788
Tarragona	15	229	244	8	177	–	460	3.167	–	564	–	564
CATALUÑA	**26**	**2.000**	**2.026**	**18**	**1.677**	**–**	**3.532**	**2.803**	**–**	**4.764**	**–**	**4.764**
BALEARES	**318**	**107**	**425**	**–**	**107**	**–**	**–**	**1.775**	**–**	**190**	**–**	**190**
Avila	–	–	–	–	–	1.122	–	–	–	–	–	–
Burgos	–	–	–	–	–	–	–	–	–	–	–	–
León	–	–	–	–	–	–	–	–	–	–	–	–
Palencia	–	–	–	–	–	–	–	–	–	–	–	–
Salamanca	–	–	–	–	–	735	–	–	–	–	–	–
Segovia	–	–	–	–	–	–	–	–	–	–	–	–
Soria	–	–	–	–	–	–	–	–	–	–	–	–
Valladolid	–	–	–	–	–	–	–	–	–	–	–	–
Zamora	–	–	–	–	–	–	–	–	–	–	–	–
CASTILLA Y LEÓN	**–**	**–**	**–**	**–**	**–**	**1.857**	**–**	**–**	**–**	**–**	**–**	**–**
MADRID	**2**	**1**	**3**	**2**	**1**	**1.605**	**3.800**	**–**	**9**	**8**	**14**	**22**

7.9.8.2. FRUTALES DE FRUTO FRESCO NO CÍTRICOS-ALBARICOQUERO: Análisis provincial de superficie, árboles diseminados, rendimiento y producción, 2022

Provincias y Comunidades Autónomas	Superficie en plantación regular (hectáreas)					Arboles diseminados (número)	Superficie en producción (kg/ha)		Arboles diseminados (kg/árbol)	Producción (toneladas)		
				En producción						En plantación regular	Árboles diseminados	Producción Total
	Secano	Regadío	Total	Secano	Regadío		Secano	Regadío				
Albacete	–	1.430	1.430	–	1.415	–	–	2.300	–	3.255	–	3.255
Ciudad Real	1	–	1	1	–	91	2.500	–	8	2	1	3
Cuenca	5	–	5	5	–	1.290	900	–	2	4	3	7
Guadalajara	–	–	–	–	–	–	–	–	–	–	–	–
Toledo	12	1	13	9	1	–	600	7.000	–	12	–	12
CASTILLA-LA MANCHA	**18**	**1.431**	**1.449**	**15**	**1.416**	**1.381**	**827**	**2.303**	**2**	**3.273**	**4**	**3.277**
Alicante	37	578	615	37	449	–	1.019	2.998	–	1.385	–	1.385
Castellón	120	21	141	120	21	–	4.500	12.500	–	804	–	804
Valencia	489	1.736	2.225	438	1.694	–	752	7.350	–	12.783	–	12.783
C. VALENCIANA	**646**	**2.335**	**2.981**	**595**	**2.164**	**–**	**1.525**	**6.497**	**–**	**14.972**	**–**	**14.972**
R. DE MURCIA	**394**	**7.715**	**8.109**	**394**	**7.282**	**–**	**1.347**	**5.527**	**–**	**40.778**	**–**	**40.778**
Badajoz	–	377	377	–	321	–	–	17.150	–	5.505	–	5.505
Cáceres	–	102	102	–	83	–	–	16.807	–	1.395	–	1.395
EXTREMADURA	**–**	**479**	**479**	**–**	**404**	**–**	**–**	**17.080**	**–**	**6.900**	**–**	**6.900**

7.9.8.2. FRUTALES DE FRUTO FRESCO NO CÍTRICOS-ALBARICOQUERO: Análisis provincial de superficie, árboles diseminados, rendimiento y producción, 2022

Provincias y Comunidades Autónomas	Superficie en plantación regular (hectáreas)					Arboles diseminados (número)	Superficie en producción (kg/ha)		Arboles diseminados (kg/árbol)	Producción (toneladas)		
				En producción						En plantación regular	Árboles diseminados	Producción Total
	Secano	Regadío	Total	Secano	Regadío		Secano	Regadío				
Almería	–	153	153	–	78	–	–	8.974	–	700	–	700
Cádiz	22	2	24	15	2	–	4.300	11.400	–	87	–	87
Córdoba	17	10	27	16	9	–	1.500	8.000	–	96	–	96
Granada	12	168	180	–	155	4.173	–	10.570	21	1.638	88	1.726
Huelva	–	16	16	–	16	–	–	13.500	–	216	–	216
Jaén	29	25	54	29	25	–	1.680	7.900	–	246	–	246
Málaga	6	46	52	6	45	–	1.200	4.200	–	196	–	196
Sevilla	6	36	42	6	36	–	800	12.000	–	437	–	437
ANDALUCÍA	**92**	**456**	**548**	**72**	**366**	**4.173**	**2.073**	**9.474**	**21**	**3.616**	**88**	**3.704**
Las Palmas	1	58	59	1	58	15.605	2.700	15.154	2	877	31	908
S.C. de Tenerife	7	5	12	7	5	14.872	1.800	10.000	3	58	45	103
CANARIAS	**8**	**63**	**71**	**8**	**63**	**30.477**	**1.913**	**14.745**	**2**	**935**	**76**	**1.011**
ESPAÑA	**1.781**	**16.647**	**18.428**	**1.359**	**15.353**	**96.493**	**1.878**	**5.778**	**8**	**91.259**	**725**	**91.984**

7.9.9.1. FRUTALES DE FRUTO FRESCO NO CÍTRICOS-CEREZO Y GUINDO:
Serie histórica de superficie, arboles diseminados, rendimiento, producción, precio, valor

Años	Superficie en plantación regular		Árboles diseminados (miles de árboles)	Rendimiento de la superficie en producción (qm/ha)	Producción (miles de toneladas)	Precio medio percibido por los agricultores (euros/100kg)	Valor (miles de euros)
	Total (miles de hectáreas)	En producción (miles de hectáreas)					
2012	25,0	23,3	283	41,5	96,9	140,29	136.006
2013	25,4	23,6	277	41,3	97,5	153,39	149.538
2014	25,6	23,8	256	47,0	111,8	133,69	149.493
2015	26,5	24,2	250	38,9	94,1	145,91	137.364
2016	26,9	24,2	244	41,6	100,5	181,63	182.544
2017	27,6	24,6	244	46,6	114,4	134,03	153.375
2018	27,5	22,9	239	46,8	107,0	120,05	128.454
2019	27,6	25,2	231	47,1	118,8	165,93	197.062
2020	27,9	25,8	229	32,2	83,1	209,26	173.933
2021	29,6	27,8	229	46,7	129,9	156,21	202.968
2022	29,5	27,5	223	42,8	117,8	197,49	232.608

GRÁFICO: Evolución de la superficie total de cerezo y guindo (miles de hectáreas)

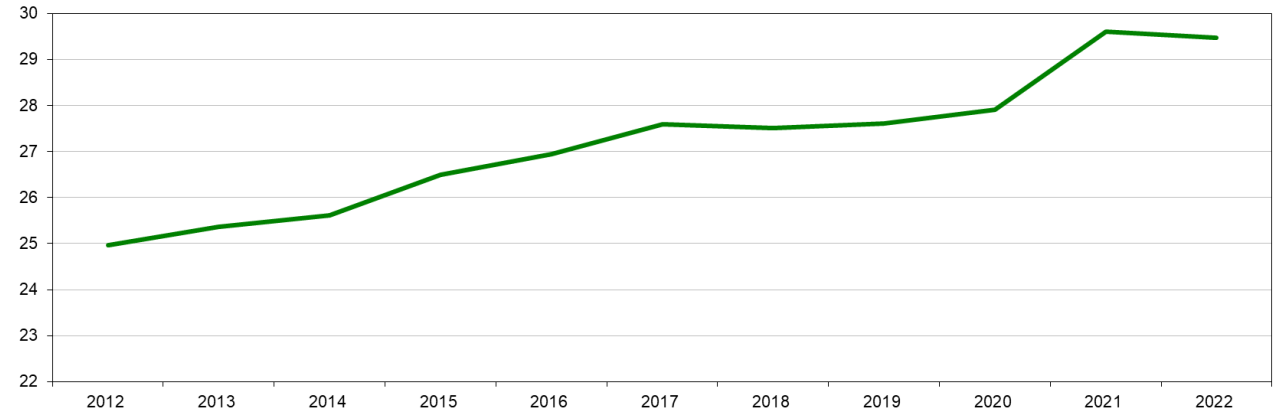

GRÁFICO: Evolución de la producción de cerezo y guindo (miles de toneladas)

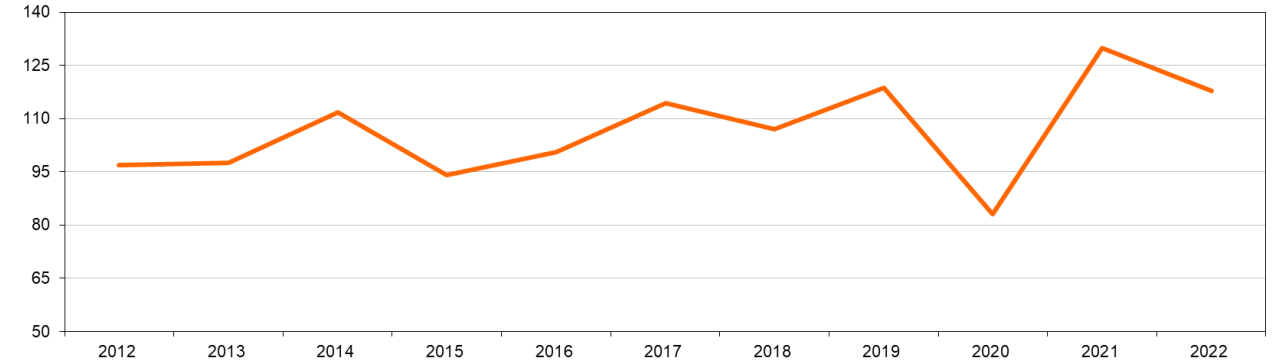

GRÁFICO: Evolución del valor de cerezo y guindo (miles de euros)

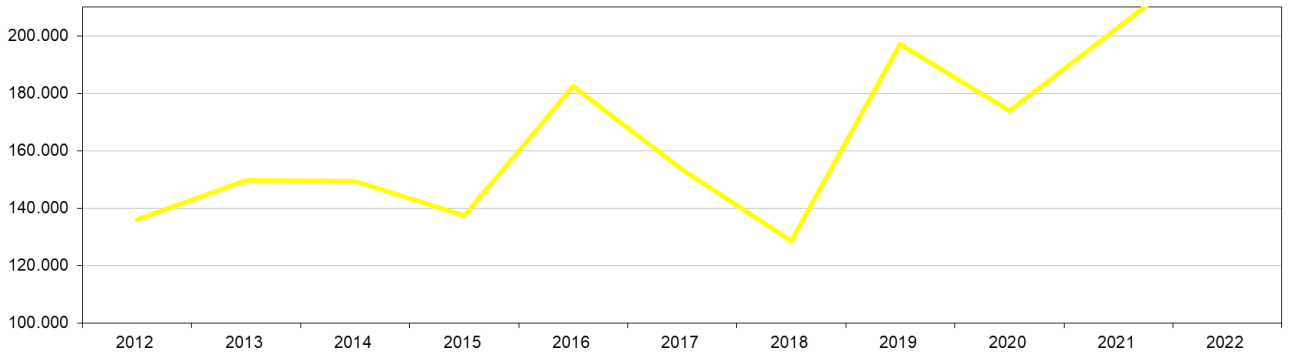

7.9.9.2. FRUTALES DE FRUTO FRESCO NO CÍTRICOS-CEREZO Y GUINDO:
Análisis provincial de superficie, árboles diseminados, rendimiento y producción, 2022

Provincias y Comunidades Autónomas	Superficie en plantación regular (hectáreas)					Arboles diseminados (número)	Rendimiento			Producción (toneladas)		
	Total			En producción			Superficie en producción (kg/ha)		Arboles diseminados (kg/árbol)	En plantación regular	Árboles diseminados	Producción Total
	Secano	Regadío	Total	Secano	Regadío		Secano	Regadío				
A Coruña	138	34	172	138	34	41.225	1.775	2.940	47	345	1.937	2.282
Lugo	154	39	193	154	15	10.890	3.200	4.690	14	564	152	716
Ourense	166	39	205	164	39	26.430	2.250	550	44	390	1.163	1.553
Pontevedra	78	19	97	78	19	14.785	3.450	4.500	10	354	148	502
GALICIA	**536**	**131**	**667**	**534**	**107**	**93.330**	**2.576**	**2.591**	**36**	**1.653**	**3.400**	**5.053**
P. DE ASTURIAS	**12**	**–**	**12**	**–**	**–**	**27.000**	**–**	**–**	**1**	**–**	**27**	**27**
CANTABRIA	**–**	**–**	**–**	**–**	**–**	**–**	**–**	**–**	**–**	**–**	**–**	**–**
Alava	3	–	3	2	–	11.670	2.450	–	8	5	93	98
Guipúzcoa	6	–	6	6	–	10.000	2.100	–	10	13	100	113
Vizcaya	7	–	7	7	–	8.224	2.100	–	8	15	65	80
PAÍS VASCO	**16**	**–**	**16**	**15**	**–**	**29.894**	**2.147**	**–**	**9**	**33**	**258**	**291**
NAVARRA	**90**	**206**	**296**	**88**	**161**	**3.344**	**3.100**	**4.250**	**6**	**957**	**20**	**977**
LA RIOJA	**87**	**313**	**400**	**59**	**295**	**–**	**3.119**	**2.867**	**–**	**1.030**	**–**	**1.030**
Huesca	42	868	910	38	775	–	1.500	5.000	–	3.932	–	3.932
Teruel	56	87	143	55	87	–	115	1.601	–	145	–	145
Zaragoza	3.587	5.917	9.504	3.320	5.590	–	2.127	6.703	–	44.531	–	44.531
ARAGÓN	**3.685**	**6.872**	**10.557**	**3.413**	**6.452**	**–**	**2.088**	**6.430**	**–**	**48.608**	**–**	**48.608**

7.9.9.2. FRUTALES DE FRUTO FRESCO NO CÍTRICOS-CEREZO Y GUINDO:
Análisis provincial de superficie, árboles diseminados, rendimiento y producción, 2022

Provincias y Comunidades Autónomas	Superficie en plantación regular (hectáreas)					Arboles diseminados (número)	Rendimiento			Producción (toneladas)		
	Total			En producción			Superficie en producción (kg/ha)		Arboles diseminados (kg/árbol)	En plantación regular	Árboles diseminados	Producción Total
	Secano	Regadío	Total	Secano	Regadío		Secano	Regadío				
Barcelona	61	137	198	58	133	–	1.550	3.512	–	557	–	557
Girona	–	67	67	–	67	–	–	1.540	–	103	–	103
Lleida	3	920	923	1	694	–	1.700	3.224	–	2.239	–	2.239
Tarragona	202	1.256	1.458	188	1.116	–	1.200	3.272	–	3.877	–	3.877
CATALUÑA	**266**	**2.380**	**2.646**	**247**	**2.010**	**–**	**1.284**	**3.214**	**–**	**6.776**	**–**	**6.776**
BALEARES	**9**	**20**	**29**	**–**	**9**	**–**	**–**	**2.000**	**–**	**18**	**–**	**18**
Avila	63	265	328	60	218	4.882	410	655	6	168	29	197
Burgos	289	25	314	271	24	11.170	1.900	4.375	–	620	–	620
León	79	34	113	71	27	11.670	3.970	5.000	4	417	47	464
Palencia	–	–	–	–	–	2.866	–	–	–	–	–	–
Salamanca	758	28	786	758	28	15.600	150	400	–	125	–	125
Segovia	5	–	5	3	–	2.700	2.000	–	–	6	–	6
Soria	1	15	16	1	9	–	1.000	3.200	–	30	–	30
Valladolid	–	7	7	–	3	–	–	1.000	–	3	–	3
Zamora	35	14	49	35	14	–	–	–	–	–	–	–
CASTILLA Y LEÓN	**1.230**	**388**	**1.618**	**1.199**	**323**	**48.888**	**786**	**1.318**	**2**	**1.369**	**76**	**1.445**
MADRID	**–**	**3**	**3**	**–**	**3**	**2.528**	**–**	**3.000**	**9**	**9**	**23**	**32**

7.9.9.2. FRUTALES DE FRUTO FRESCO NO CÍTRICOS-CEREZO Y GUINDO:
Análisis provincial de superficie, árboles diseminados, rendimiento y producción, 2022

Provincias y Comunidades Autónomas	Superficie en plantación regular (hectáreas)					Arboles diseminados (número)	Rendimiento			Producción (toneladas)		
	Total			En producción			Superficie en producción (kg/ha)		Arboles diseminados (kg/árbol)	En plantación regular	Árboles diseminados	Producción Total
	Secano	Regadío	Total	Secano	Regadío		Secano	Regadío				
Albacete	–	274	274	–	260	–	–	4.000	–	1.040	–	1.040
Ciudad Real	6	–	6	4	–	51	1.100	4.200	3	5	–	5
Cuenca	32	1	33	20	1	8.000	5.500	14.000	3	124	24	148
Guadalajara	11	–	11	11	–	1.400	1.200	–	3	13	4	17
Toledo	8	12	20	7	11	–	750	7.000	–	82	–	82
CASTILLA-LA MANCHA	**57**	**287**	**344**	**42**	**272**	**9.451**	**3.163**	**4.158**	**3**	**1.264**	**28**	**1.292**
Alicante	1.019	929	1.948	969	822	–	135	2.077	–	1.838	–	1.838
Castellón	419	151	570	408	148	–	950	6.500	–	1.350	–	1.350
Valencia	60	27	87	39	27	–	575	3.800	–	125	–	125
C. VALENCIANA	**1.498**	**1.107**	**2.605**	**1.416**	**997**	**–**	**382**	**2.780**	**–**	**3.313**	**–**	**3.313**
R. DE MURCIA	**–**	**452**	**452**	**–**	**322**	**–**	**–**	**10.930**	**–**	**3.519**	**–**	**3.519**
Badajoz	–	30	30	–	28	–	–	6.270	–	176	–	176
Cáceres	6.396	1.094	7.490	6.303	1.040	–	5.030	7.840	–	39.854	–	39.854
EXTREMADURA	**6.396**	**1.124**	**7.520**	**6.303**	**1.068**	**–**	**5.030**	**7.799**	**–**	**40.030**	**–**	**40.030**

7.9.9.2. FRUTALES DE FRUTO FRESCO NO CÍTRICOS-CEREZO Y GUINDO:
Análisis provincial de superficie, árboles diseminados, rendimiento y producción, 2022

Provincias y Comunidades Autónomas	Superficie en plantación regular (hectáreas)					Arboles diseminados (número)	Rendimiento			Producción (toneladas)		
	Total			En producción			Superficie en producción (kg/ha)		Arboles diseminados (kg/árbol)	En plantación regular	Árboles diseminados	Producción Total
	Secano	Regadío	Total	Secano	Regadío		Secano	Regadío				
Almería	–	36	36	–	34	–	–	4.153	–	141	–	141
Cádiz	8	11	19	8	11	–	1.800	4.800	–	67	–	67
Córdoba	4	–	4	4	–	–	1.500	4.500	–	6	–	6
Granada	273	816	1.089	227	771	4.103	1.846	3.761	3	3.319	12	3.331
Huelva	–	2	2	–	2	–	–	2.500	–	5	–	5
Jaén	589	402	991	582	401	–	1.200	1.850	–	1.440	–	1.440
Málaga	81	57	138	81	57	–	1.800	3.200	–	328	–	328
Sevilla	3	11	14	3	11	–	600	3.000	–	35	–	35
ANDALUCÍA	**958**	**1.335**	**2.293**	**905**	**1.287**	**4.103**	**1.420**	**3.152**	**3**	**5.341**	**12**	**5.353**
Las Palmas	–	–	–	–	–	1.150	–	–	1	–	1	1
S.C. de Tenerife	5	–	5	5	–	3.781	900	–	3	5	12	17
CANARIAS	**5**	**–**	**5**	**5**	**–**	**4.931**	**900**	**–**	**3**	**5**	**13**	**18**
ESPAÑA	**14.845**	**14.618**	**29.463**	**14.226**	**13.306**	**223.469**	**3.087**	**5.262**	**17**	**113.924**	**3.858**	**117.782**

7.9.10.1. FRUTALES DE FRUTO FRESCO NO CÍTRICOS-MELOCOTONERO (1):
Serie histórica de superficie, árboles diseminados, rendimiento, producción, precio, valor

Años	Superficie en plantación regular		Árboles diseminados (miles de árboles)	Rendimiento de la superficie en producción (qm/ha)	Producción (miles de toneladas)	Precio medio percibido por los agricultores (euros/100kg)	Valor (miles de euros)
	Total (miles de hectáreas)	En producción (miles de hectáreas)					
2012	51,5	44,0	693	167,5	737,5	52,95	390.523
2013	51,5	43,9	685	186,8	820,1	61,67	505.780
2014	51,7	42,9	665	217,1	930,9	46,33	431.268
2015	51,5	45,5	663	210,5	956,7	43,55	416.638
2016	52,9	46,7	659	193,1	902,9	46,13	416.500
2017	52,1	46,7	659	231,6	1.081,2	37,63	406.839
2018	49,9	45,6	651	198,2	903,8	52,15	471.336
2019	47,7	44,3	651	211,7	937,2	40,70	381.427
2020	44,3	41,8	649	197,5	826,0	60,37	498.668
2021	43,5	41,2	658	182,7	753,2	63,07	475.032
2022	41,6	39,1	527	188,5	568,8	73,95	535.685

(1) A partir del año 2007 no incluye el nectarino.

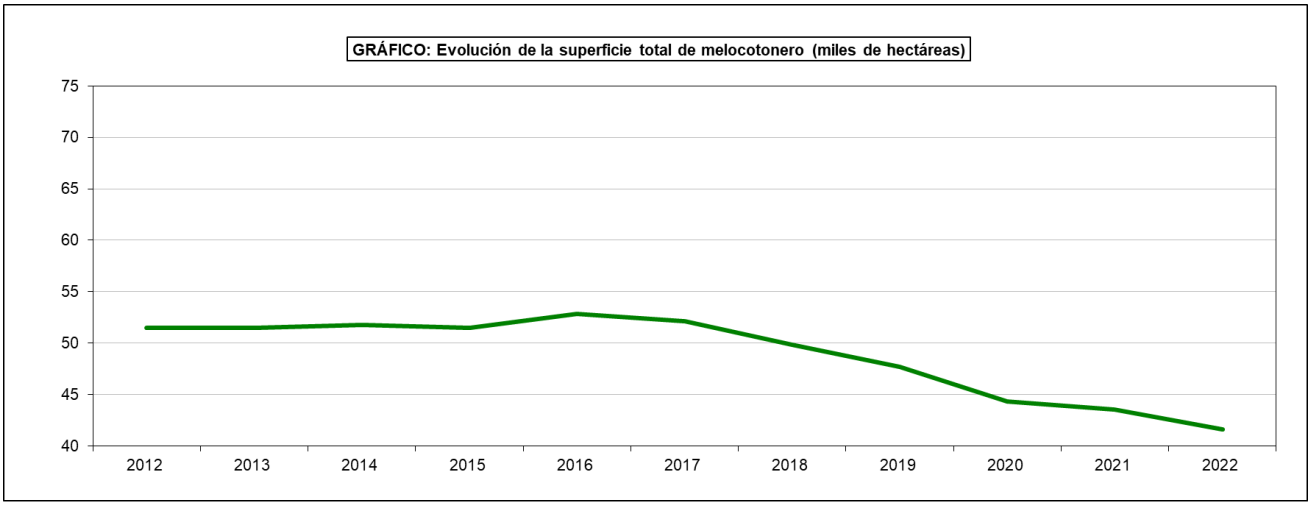
GRÁFICO: Evolución de la superficie total de melocotonero (miles de hectáreas)
75
70
65
60
55
50
45
40
2012
2013
2014
2015
2016
2017
2018
2019
2020
2021
2022

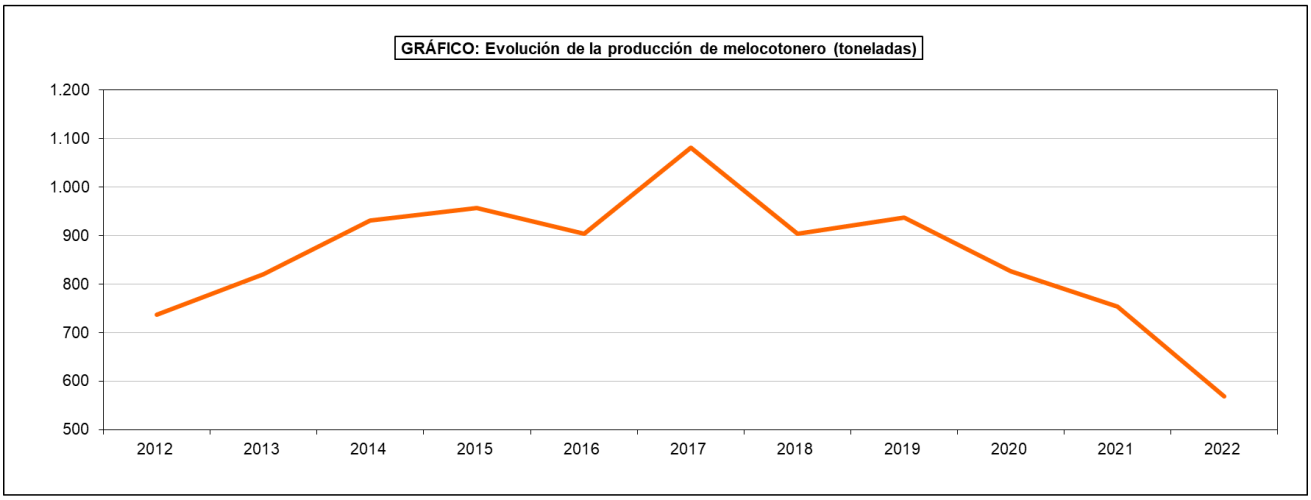
GRÁFICO: Evolución de la producción de melocotonero (toneladas)
1.200
1.100
1.000
900
800
700
600
500
2012
2013
2014
2015
2016
2017
2018
2019
2020
2021
2022

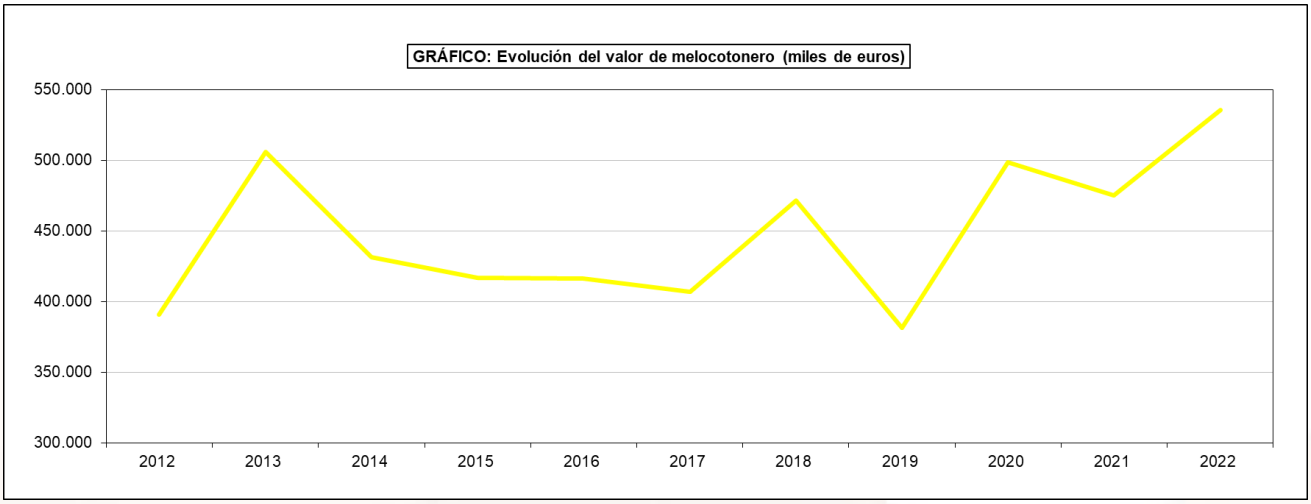
GRÁFICO: Evolución del valor de melocotonero (miles de euros)
550.000
500.000
450.000
400.000
350.000
300.000
2012
2013
2014
2015
2016
2017
2018
2019
2020
2021
2022

7.9.10.2. FRUTALES DE FRUTO FRESCO NO CÍTRICOS-NECTARINO:
Serie histórica de superficie, árboles diseminados, rendimiento, producción, precio, valor

Años	Superficie en plantación regular		Árboles diseminados (miles de árboles)	Rendimiento de la superficie en producción (qm/ha)	Producción (miles de toneladas)	Precio medio percibido por los agricultores (euros/100kg)	Valor (miles de euros)
	Total (miles de hectáreas)	En producción (miles de hectáreas)					
2012	32,5	26,9	1	161,7	434,3	65,38	284
2013	32,9	27,9	1	183,0	509,7	77,69	396
2014	35,5	29,9	1	215,3	642,6	53,10	341
2015	35,0	30,3	1	203,5	617,4	57,47	355
2016	32,4	29,1	1	178,3	518,8	60,85	316
2017	32,1	29,3	1	245,6	718,5	55,80	401
2018	30,4	28,0	1	195,6	547,1	85,80	469
2019	29,8	27,0	0	224,2	605,1	51,38	311
2020	27,7	25,3	0	190,8	483,6	81,72	395
2021	28,5	25,9	1	174,8	452,7	87,42	396
2022	28,1	24,7	143	166,3	317,0	93,01	289

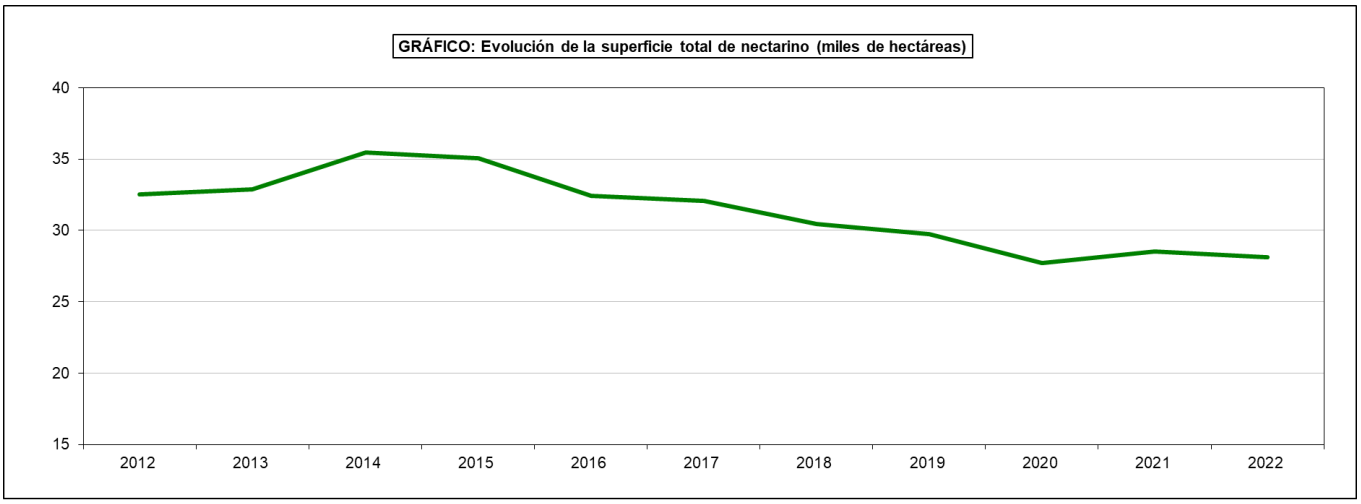
GRÁFICO: Evolución de la superficie total de nectarino (miles de hectáreas)
40
35
30
25
20
15
2012
2013
2014
2015
2016
2017
2018
2019
2020
2021
2022

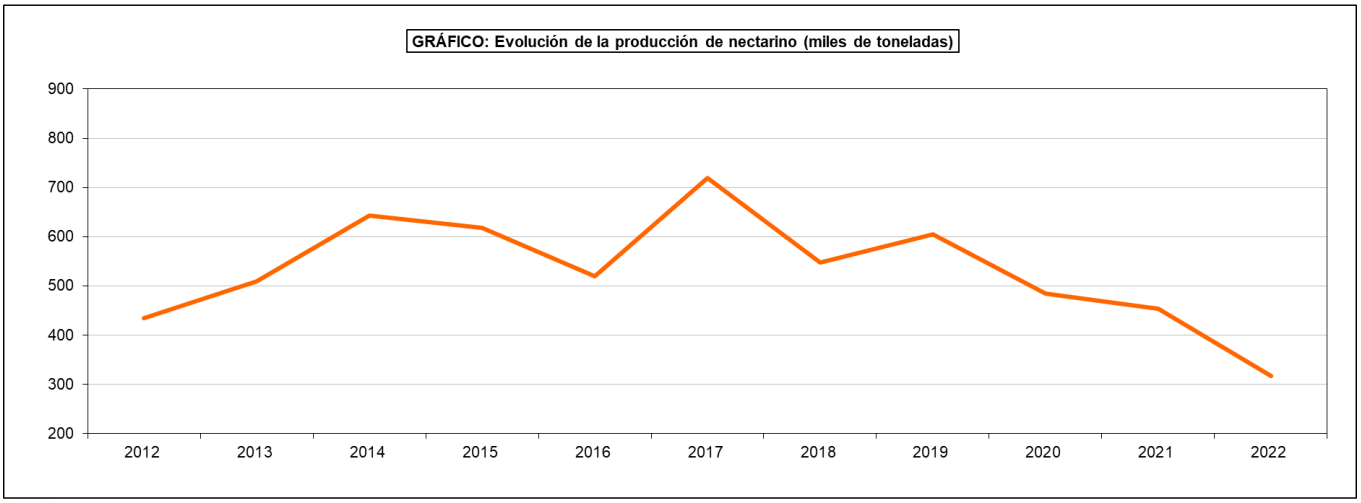
GRÁFICO: Evolución de la producción de nectarino (miles de toneladas)
900
800
700
600
500
400
300
200
2012
2013
2014
2015
2016
2017
2018
2019
2020
2021
2022

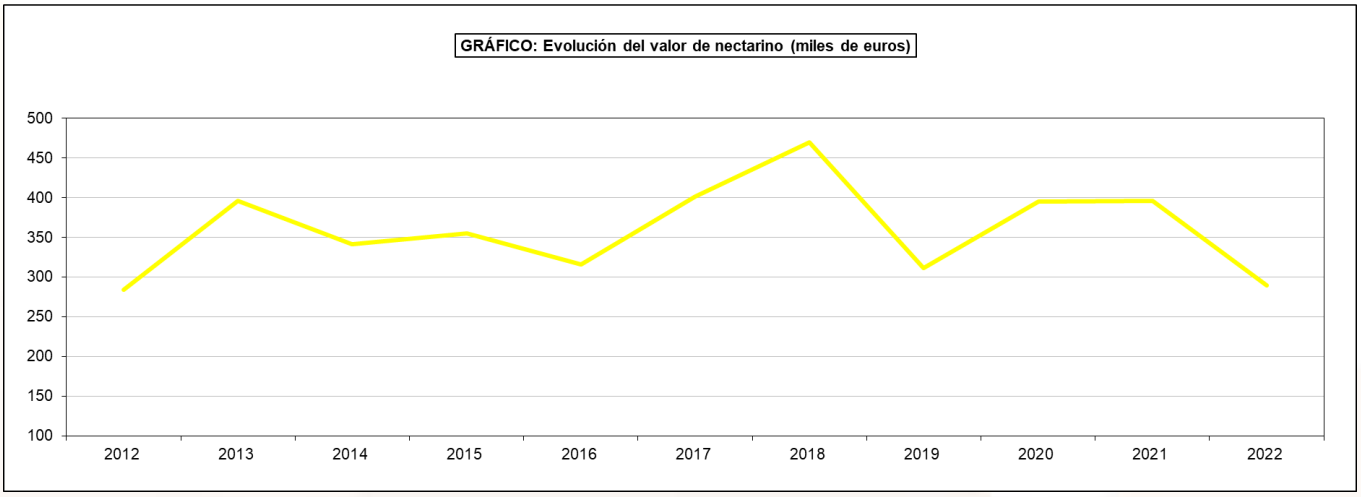
GRÁFICO: Evolución del valor de nectarino (miles de euros)
500
450
400
350
300
250
200
150
100
2012
2013
2014
2015
2016
2017
2018
2019
2020
2021
2022

7.9.10.3. FRUTALES DE FRUTO FRESCO NO CÍTRICOS-MELOCOTONERO (Sin nectarina):
Análisis provincial de superficie, árboles diseminados, rendimiento y producción, 2022

Provincias y Comunidades Autónomas	Superficie en plantación regular (hectáreas)					Arboles diseminados (número)	Rendimiento			Producción (toneladas)		
	Total			En producción			Superficie en producción (kg/ha)		Arboles diseminados (kg/árbol)	En plantación regular	Árboles diseminados	Producción Total
	Secano	Regadío	Total	Secano	Regadío		Secano	Regadío				
A Coruña	306	88	394	306	88	200.175	3.210	4.475	14	1.376	2.803	4.179
Lugo	104	20	124	104	20	34.390	3.350	5.200	10	452	344	796
Ourense	105	28	133	95	25	83.300	3.580	5.210	18	470	1.500	1.970
Pontevedra	96	24	120	96	24	70.752	3.540	4.850	11	456	779	1.235
GALICIA	**611**	**160**	**771**	**601**	**157**	**388.617**	**3.345**	**4.742**	**14**	**2.754**	**5.426**	**8.180**
P. DE ASTURIAS	**–**	**–**	**–**	**–**	**–**	**35.000**	**–**	**–**	**4**	**–**	**140**	**140**
CANTABRIA	**–**	**–**	**–**	**–**	**–**	**–**	**–**	**–**	**–**	**–**	**–**	**–**
Alava	1	–	1	1	–	2.124	2.560	–	8	3	17	20
Guipúzcoa	–	–	–	–	–	6.000	–	–	10	–	60	60
Vizcaya	12	–	12	12	–	4.954	1.950	–	5	23	25	48
PAÍS VASCO	**13**	**–**	**13**	**13**	**–**	**13.078**	**1.997**	**–**	**8**	**26**	**102**	**128**
NAVARRA	**2**	**341**	**343**	**2**	**300**	**4.343**	**4.600**	**20.747**	**8**	**6.233**	**35**	**6.268**
LA RIOJA	**–**	**354**	**354**	**–**	**329**	**–**	**–**	**19.459**	**–**	**6.402**	**–**	**6.402**
Huesca	219	5.397	5.616	210	4.961	–	5.700	11.544	–	58.467	–	58.467
Teruel	83	1.357	1.440	73	1.266	–	4.870	7.985	–	10.465	–	10.465
Zaragoza	345	3.898	4.243	319	3.997	–	7.166	11.483	–	48.182	–	48.182
ARAGÓN	**647**	**10.652**	**11.299**	**602**	**10.224**	**–**	**6.376**	**11.079**	**–**	**117.114**	**–**	**117.114**

7.9.10.3. FRUTALES DE FRUTO FRESCO NO CÍTRICOS-MELOCOTONERO (Sin nectarina):
Análisis provincial de superficie, árboles diseminados, rendimiento y producción, 2022

Provincias y Comunidades Autónomas	Superficie en plantación regular (hectáreas)					Arboles diseminados (número)	Rendimiento			Producción (toneladas)		
	Total			En producción			Superficie en producción (kg/ha)		Arboles diseminados (kg/árbol)	En plantación regular	Árboles diseminados	Producción Total
	Secano	Regadío	Total	Secano	Regadío		Secano	Regadío				
Barcelona	64	307	371	61	293	–	4.151	7.437	–	2.432	–	2.432
Girona	–	50	50	–	48	–	–	24.935	–	1.196	–	1.196
Lleida	2	8.039	8.041	2	7.373	–	10.893	14.550	–	107.298	–	107.298
Tarragona	37	926	963	33	886	–	3.473	6.525	–	5.896	–	5.896
CATALUÑA	**103**	**9.322**	**9.425**	**96**	**8.600**	**–**	**4.058**	**13.539**	**–**	**116.822**	**–**	**116.822**
BALEARES	**10**	**116**	**126**	**–**	**65**	**–**	**–**	**2.292**	**–**	**149**	**–**	**149**
Avila	–	24	24	–	19	4.064	–	2.630	–	50	–	50
Burgos	2	–	2	2	–	–	450	–	–	1	–	1
León	1	1	2	1	–	850	2.000	–	–	2	–	2
Palencia	–	–	–	–	–	14	–	–	–	–	–	–
Salamanca	5	–	5	5	–	6.470	3.000	–	–	15	–	15
Segovia	–	–	–	–	–	–	–	–	–	–	–	–
Soria	–	–	–	–	–	–	–	–	–	–	–	–
Valladolid	–	–	–	–	–	–	–	–	–	–	–	–
Zamora	16	4	20	16	4	–	–	–	–	–	–	–
CASTILLA Y LEÓN	**24**	**29**	**53**	**24**	**23**	**11.398**	**746**	**2.173**	**–**	**68**	**–**	**68**
MADRID	**4**	**3**	**7**	**4**	**3**	**4.130**	**–**	**11.936**	**13**	**36**	**53**	**89**

7.9.10.3. FRUTALES DE FRUTO FRESCO NO CÍTRICOS-MELOCOTONERO (Sin nectarina):
Análisis provincial de superficie, árboles diseminados, rendimiento y producción, 2022

Provincias y Comunidades Autónomas	Superficie en plantación regular (hectáreas)					Arboles diseminados (número)	Rendimiento			Producción (toneladas)		
	Total			En producción			Superficie en producción (kg/ha)		Arboles diseminados (kg/árbol)	En plantación regular	Árboles diseminados	Producción Total
	Secano	Regadío	Total	Secano	Regadío		Secano	Regadío				
Albacete	10	1.600	1.610	10	1.525	–	1.850	18.000	–	27.469	–	27.469
Ciudad Real	14	5	19	9	5	326	2.400	12.000	4	82	1	83
Cuenca	5	–	5	5	–	3.020	4.000	–	5	20	15	35
Guadalajara	–	–	–	–	–	–	–	–	–	–	–	–
Toledo	90	14	104	84	14	–	900	4.000	–	131	–	131
CASTILLA-LA MANCHA	**119**	**1.619**	**1.738**	**108**	**1.544**	**3.346**	**1.256**	**17.854**	**5**	**27.702**	**16**	**27.718**
Alicante	126	216	342	126	203	–	668	3.850	–	866	–	866
Castellón	223	77	300	223	77	–	4.603	12.786	–	2.010	–	2.010
Valencia	104	1.285	1.389	100	1.196	–	1.363	12.334	–	14.888	–	14.888
C. VALENCIANA	**453**	**1.578**	**2.031**	**449**	**1.476**	**–**	**2.777**	**11.191**	**–**	**17.764**	**–**	**17.764**
R. DE MURCIA	**–**	**9.683**	**9.683**	**–**	**9.193**	**–**	**–**	**20.689**	**–**	**190.195**	**–**	**190.195**
Badajoz	–	2.642	2.642	–	2.336	–	–	14.886	–	34.774	–	34.774
Cáceres	–	613	613	–	557	–	–	14.590	–	8.127	–	8.127
EXTREMADURA	**–**	**3.255**	**3.255**	**–**	**2.893**	**–**	**–**	**14.829**	**–**	**42.901**	**–**	**42.901**

7.9.10.3. FRUTALES DE FRUTO FRESCO NO CÍTRICOS-MELOCOTONERO (Sin nectarina):
Análisis provincial de superficie, árboles diseminados, rendimiento y producción, 2022

Provincias y Comunidades Autónomas	Superficie en plantación regular (hectáreas)					Arboles diseminados (número)	Rendimiento			Producción (toneladas)		
	Total			En producción			Superficie en producción (kg/ha)		Arboles diseminados (kg/árbol)	En plantación regular	Árboles diseminados	Producción Total
	Secano	Regadío	Total	Secano	Regadío		Secano	Regadío				
Almería	–	236	236	–	231	–	–	15.653	–	3.617	–	3.617
Cádiz	7	77	84	7	70	–	1.000	7.500	–	532	–	532
Córdoba	27	50	77	20	50	–	1.500	9.000	–	480	–	480
Granada	42	633	675	4	576	6.045	4.000	14.392	16	8.306	97	8.403
Huelva	–	440	440	–	440	–	–	18.000	–	7.920	–	7.920
Jaén	95	69	164	94	69	–	3.350	8.500	–	901	–	901
Málaga	4	77	81	4	77	–	1.200	6.400	–	498	–	498
Sevilla	55	556	611	53	556	–	675	18.800	–	10.489	–	10.489
ANDALUCÍA	**230**	**2.138**	**2.368**	**182**	**2.069**	**6.045**	**2.244**	**15.627**	**16**	**32.743**	**97**	**32.840**
Las Palmas	11	54	65	11	54	20.792	2.700	18.536	2	1.026	42	1.068
S.C. de Tenerife	28	51	79	26	51	40.030	1.800	15.000	3	809	120	929
CANARIAS	**39**	**105**	**144**	**37**	**105**	**60.822**	**2.068**	**16.819**	**3**	**1.835**	**162**	**1.997**
ESPAÑA	**2.255**	**39.355**	**41.610**	**2.118**	**36.981**	**526.779**	**3.852**	**14.997**	**11**	**562.746**	**6.029**	**568.775**

7.9.10.4. FRUTALES DE FRUTO FRESCO NO CÍTRICOS-NECTARINO: Análisis provincial de superficie, árboles diseminados, rendimiento y producción, 2022

Provincias y Comunidades Autónomas	Superficie en plantación regular (hectáreas)					Arboles diseminados (número)	Rendimiento			Producción (toneladas)		
	Total			En producción			Superficie en producción (kg/ha)		Arboles diseminados (kg/árbol)	En plantación regular	Árboles diseminados	Producción Total
	Secano	Regadío	Total	Secano	Regadío		Secano	Regadío				
A Coruña	69	5	74	65	5	88.100	3.210	4.475	14	231	1.233	1.464
Lugo	35	15	50	35	15	–	3.350	5.200	–	195	–	195
Ourense	36	7	43	32	5	5.175	3.580	5.210	18	141	93	234
Pontevedra	47	12	59	47	12	48.982	3.540	4.850	11	224	539	763
GALICIA	**187**	**39**	**226**	**179**	**37**	**142.257**	**3.390**	**4.990**	**13**	**791**	**1.865**	**2.656**
P. DE ASTURIAS	**–**	**–**	**–**	**–**	**–**	**–**	**–**	**–**	**–**	**–**	**–**	**–**
CANTABRIA	**1**	**–**	**1**	**–**	**–**	**–**	**–**	**–**	**–**	**–**	**–**	**–**
Alava	–	–	–	–	–	–	–	–	–	–	–	–
Guipúzcoa	–	–	–	–	–	–	–	–	–	–	–	–
Vizcaya	–	–	–	–	–	–	–	–	–	–	–	–
PAÍS VASCO	**–**	**–**	**–**	**–**	**–**	**–**	**–**	**–**	**–**	**–**	**–**	**–**
NAVARRA	**–**	**32**	**32**	**–**	**17**	**180**	**–**	**2.500**	**8**	**43**	**1**	**44**
LA RIOJA	**–**	**55**	**55**	**–**	**46**	**–**	**–**	**18.362**	**–**	**845**	**–**	**845**
Huesca	179	5.181	5.360	142	4.506	–	4.070	10.225	–	46.652	–	46.652
Teruel	–	8	8	–	8	–	–	7.329	–	58	–	58
Zaragoza	218	2.284	2.502	181	2.091	–	7.173	12.045	–	26.486	–	26.486
ARAGÓN	**397**	**7.473**	**7.870**	**323**	**6.605**	**–**	**5.809**	**10.798**	**–**	**73.196**	**–**	**73.196**

7.9.10.4. FRUTALES DE FRUTO FRESCO NO CÍTRICOS-NECTARINO: Análisis provincial de superficie, árboles diseminados, rendimiento y producción, 2022

Provincias y Comunidades Autónomas	Superficie en plantación regular (hectáreas)					Arboles diseminados (número)	Rendimiento			Producción (toneladas)		
	Total			En producción			Superficie en producción (kg/ha)		Arboles diseminados (kg/árbol)	En plantación regular	Árboles diseminados	Producción Total
	Secano	Regadío	Total	Secano	Regadío		Secano	Regadío				
Barcelona	1	17	18	1	15	–	5.500	9.167	–	143	–	143
Girona	1	4	5	–	4	–	–	26.800	–	107	–	107
Lleida	5	8.085	8.090	4	6.687	–	7.800	11.652	–	77.951	–	77.951
Tarragona	1	445	446	–	413	–	–	7.116	–	2.939	–	2.939
CATALUÑA	**8**	**8.551**	**8.559**	**5**	**7.119**	**–**	**7.340**	**11.392**	**–**	**81.140**	**–**	**81.140**
BALEARES	**–**	**24**	**24**	**–**	**24**	**–**	**–**	**2.500**	**–**	**60**	**–**	**60**
Avila	–	–	–	–	–	–	–	–	–	–	–	–
Burgos	–	–	–	–	–	–	–	–	–	–	–	–
León	–	–	–	–	–	–	–	–	–	–	–	–
Palencia	–	–	–	–	–	–	–	–	–	–	–	–
Salamanca	–	–	–	–	–	–	–	–	–	–	–	–
Segovia	–	–	–	–	–	–	–	–	–	–	–	–
Soria	–	–	–	–	–	–	–	–	–	–	–	–
Valladolid	–	–	–	–	–	–	–	–	–	–	–	–
Zamora	–	–	–	–	–	–	–	–	–	–	–	–
CASTILLA Y LEÓN	**–**	**–**	**–**	**–**	**–**	**–**	**–**	**–**	**–**	**–**	**–**	**–**
MADRID	**–**	**–**	**–**	**–**	**–**	**–**	**–**	**–**	**–**	**–**	**–**	**–**

7.9.10.4. FRUTALES DE FRUTO FRESCO NO CÍTRICOS-NECTARINO: Análisis provincial de superficie, árboles diseminados, rendimiento y producción, 2022

Provincias y Comunidades Autónomas	Superficie en plantación regular (hectáreas)					Arboles diseminados (número)	Rendimiento			Producción (toneladas)		
	Total			En producción			Superficie en producción (kg/ha)		Arboles diseminados (kg/árbol)	En plantación regular	Árboles diseminados	Producción Total
	Secano	Regadío	Total	Secano	Regadío		Secano	Regadío				
Albacete	–	113	113	–	100	–	–	18.000	–	1.800	–	1.800
Ciudad Real	–	–	–	–	–	–	–	–	–	–	–	–
Cuenca	–	–	–	–	–	–	–	–	–	–	–	–
Guadalajara	–	–	–	–	–	–	–	–	–	–	–	–
Toledo	–	2	2	–	1	–	–	6.000	–	6	–	6
CASTILLA-LA MANCHA	**–**	**115**	**115**	**–**	**101**	**–**	**–**	**17.881**	**–**	**1.806**	**–**	**1.806**
Alicante	–	92	92	–	86	–	–	17.000	–	1.462	–	1.462
Castellón	12	4	16	12	4	–	4.750	13.000	–	109	–	109
Valencia	189	1.356	1.545	189	1.272	–	452	8.480	–	10.872	–	10.872
C. VALENCIANA	**201**	**1.452**	**1.653**	**201**	**1.362**	**–**	**709**	**9.031**	**–**	**12.443**	**–**	**12.443**
R. DE MURCIA	**–**	**3.602**	**3.602**	**–**	**3.548**	**–**	**–**	**12.946**	**–**	**45.934**	**–**	**45.934**
Badajoz	–	3.786	3.786	–	3.023	–	–	20.019	–	60.517	–	60.517
Cáceres	–	615	615	–	520	–	–	19.620	–	10.202	–	10.202
EXTREMADURA	**–**	**4.401**	**4.401**	**–**	**3.543**	**–**	**–**	**19.960**	**–**	**70.719**	**–**	**70.719**

7.9.10.4. FRUTALES DE FRUTO FRESCO NO CÍTRICOS-NECTARINO: Análisis provincial de superficie, árboles diseminados, rendimiento y producción, 2022

Provincias y Comunidades Autónomas	Superficie en plantación regular (hectáreas)					Arboles diseminados (número)	Rendimiento			Producción (toneladas)		
	Total			En producción			Superficie en producción (kg/ha)		Arboles diseminados (kg/árbol)	En plantación regular	Árboles diseminados	Producción Total
	Secano	Regadío	Total	Secano	Regadío		Secano	Regadío				
Almería	–	118	118	–	118	–	–	19.931	–	2.352	–	2.352
Cádiz	1	5	6	–	3	–	–	8.000	–	24	–	24
Córdoba	1	10	11	1	10	–	1.500	9.000	–	92	–	92
Granada	–	32	32	–	32	420	–	16.109	–	515	–	515
Huelva	–	590	590	–	590	–	–	18.000	–	10.620	–	10.620
Jaén	–	19	19	–	18	–	–	9.600	–	173	–	173
Málaga	14	4	18	14	3	–	1.200	3.500	–	27	–	27
Sevilla	33	757	790	33	757	–	600	19.000	–	14.403	–	14.403
ANDALUCÍA	**49**	**1.535**	**1.584**	**48**	**1.531**	**420**	**794**	**18.398**	**–**	**28.206**	**–**	**28.206**
Las Palmas	–	–	–	–	–	–	–	–	–	–	–	–
S.C. de Tenerife	–	–	–	–	–	–	–	–	–	–	–	–
CANARIAS	**–**	**–**	**–**	**–**	**–**	**–**	**–**	**–**	**–**	**–**	**–**	**–**
ESPAÑA	**843**	**27.279**	**28.122**	**756**	**23.933**	**142.857**	**3.572**	**13.056**	**13**	**315.183**	**1.866**	**317.049**

7.9.10.5. FRUTALES DE FRUTO FRESCO NO CÍTRICOS-MELOCOTONERO y NECTARINO:
Análisis provincial de superficie, árboles diseminados y producción según variedades, 2022

Provincias y Comunidades Autónomas	Melocotoneros		Nectarinos	
	Superficie (hectáreas)	Producción (1) (toneladas)	Superficie (hectáreas)	Producción (1) (toneladas)
A Coruña	394	1.376	74	231
Lugo	124	452	50	195
Ourense	133	470	43	141
Pontevedra	120	456	59	224
GALICIA	**771**	**2.754**	**226**	**791**
P. DE ASTURIAS	**–**	**–**	**–**	**–**
CANTABRIA	**–**	**–**	**1**	**–**
Alava	1	3	–	–
Guipúzcoa	–	–	–	–
Vizcaya	12	23	–	–
PAIS VASCO	**13**	**26**	**–**	**–**
NAVARRA	**343**	**6.233**	**32**	**43**
LA RIOJA	**354**	**6.402**	**55**	**845**
Huesca	5.616	58.467	5.360	46.652
Teruel	1.440	10.465	8	58
Zaragoza	4.243	48.182	2.502	26.486
ARAGON	**11.299**	**117.114**	**7.870**	**73.196**
Barcelona	371	2.432	18	143
Girona	50	1.196	5	107
Lleida	8.041	107.298	8.090	77.951
Tarragona	963	5.896	446	2.939
CATALUÑA	**9.425**	**116.822**	**8.559**	**81.140**
BALEARES	**126**	**149**	**24**	**60**
Avila	24	50	–	–
Burgos	2	1	–	–
León	2	2	–	–
Palencia	–	–	–	–
Salamanca	5	15	–	–
Segovia	–	–	–	–
Soria	–	–	–	–
Valladolid	–	–	–	–
Zamora	20	–	–	–
CASTILLA Y LEON	**53**	**68**	**–**	**–**

7.9.10.5. FRUTALES DE FRUTO FRESCO NO CÍTRICOS-MELOCOTONERO y NECTARINO:
Análisis provincial de superficie, árboles diseminados y producción según variedades, 2022

Provincias y Comunidades Autónomas	Melocotoneros		Nectarinos	
	Superficie (hectáreas)	Producción (1) (toneladas)	Superficie (hectáreas)	Producción (1) (toneladas)
MADRID	**7**	**36**	**–**	**–**
Albacete	1.610	27.469	113	1.800
Ciudad Real	19	82	–	–
Cuenca	5	20	–	–
Guadalajara	–	–	–	–
Toledo	104	131	2	6
CASTILLA–LA MANCHA	**1.738**	**27.702**	**115**	**1.806**
Alicante	342	866	92	1.462
Castellón	300	2.010	16	109
Valencia	1.389	14.888	1.545	10.872
C. VALENCIANA	**2.031**	**17.764**	**1.653**	**12.443**
R. DE MURCIA	**9.683**	**190.195**	**3.602**	**45.934**
Badajoz	2.642	34.774	3.786	60.517
Cáceres	613	8.127	615	10.202
EXTREMADURA	**3.255**	**42.901**	**4.401**	**70.719**
Almería	236	3.617	118	2.352
Cádiz	84	532	6	24
Córdoba	77	480	11	92
Granada	675	8.306	32	515
Huelva	440	7.920	590	10.620
Jaén	164	901	19	173
Málaga	81	498	18	27
Sevilla	611	10.489	790	14.403
ANDALUCIA	**2.368**	**32.743**	**1.584**	**28.206**
Las Palmas	65	1.026	–	–
S.C. de Tenerife	79	809	–	–
CANARIAS	**144**	**1.835**	**–**	**–**
ESPAÑA	**41.610**	**562.746**	**28.122**	**315.183**

(1) Incluye también la producción procedente de árboles diseminados.

7.9.11.1. FRUTALES DE FRUTO FRESCO NO CÍTRICOS-CIRUELO:
Serie histórica de superficie, árboles diseminados, rendimiento, producción, precio, valor

Años	Superficie en plantación regular		Árboles diseminados (miles de árboles)	Rendimiento de la superficie en producción (qm/ha)	Producción (miles de toneladas)	Precio medio percibido por los agricultores (euros/100kg)	Valor (miles de euros)
	Total (miles de hectáreas)	En producción (miles de hectáreas)					
2012	16,7	15,1	547	139,5	210,7	49,49	104.288
2013	16,6	14,8	539	116,7	172,4	67,32	116.027
2014	17,0	15,1	509	154,0	232,8	47,77	111.223
2015	16,1	14,2	506	153,5	217,3	61,10	132.808
2016	15,3	12,9	503	149,8	193,6	54,70	105.821
2017	15,2	12,6	502	136,8	172,3	48,76	84.026
2018	14,6	12,0	499	127,8	153,0	61,72	94.422
2019	14,9	13,1	496	137,0	179,8	43,14	77.583
2020	14,4	12,8	495	121,7	155,8	47,11	73.413
2021	13,7	12,4	493	147,4	182,8	48,28	88.268
2022	13,2	12,1	482	136,5	165,0	55,67	91.881

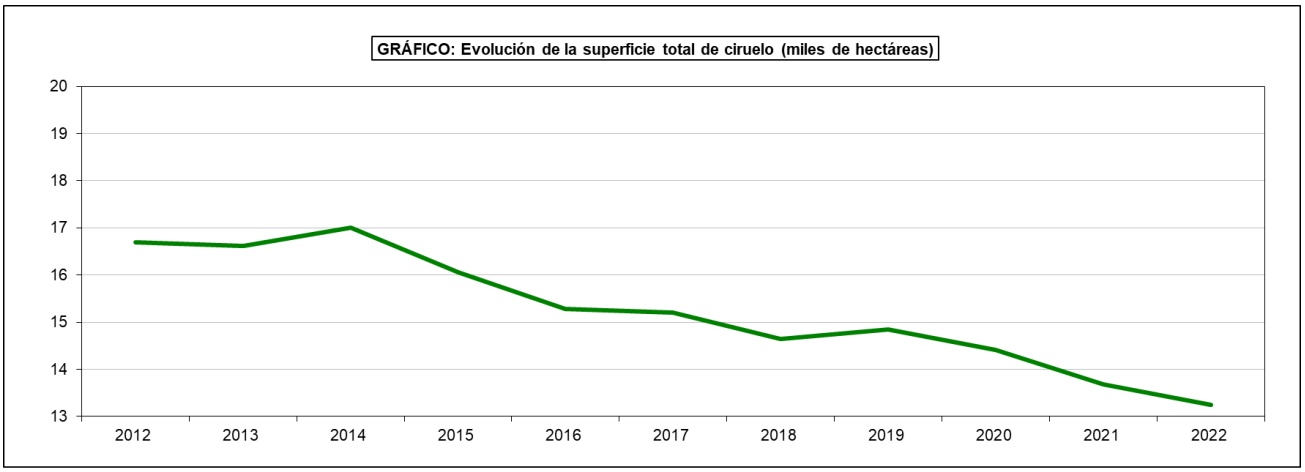
GRÁFICO: Evolución de la superficie total de ciruelo (miles de hectáreas)
20
19
18
17
16
15
14
13
2012
2013
2014
2015
2016
2017
2018
2019
2020
2021
2022

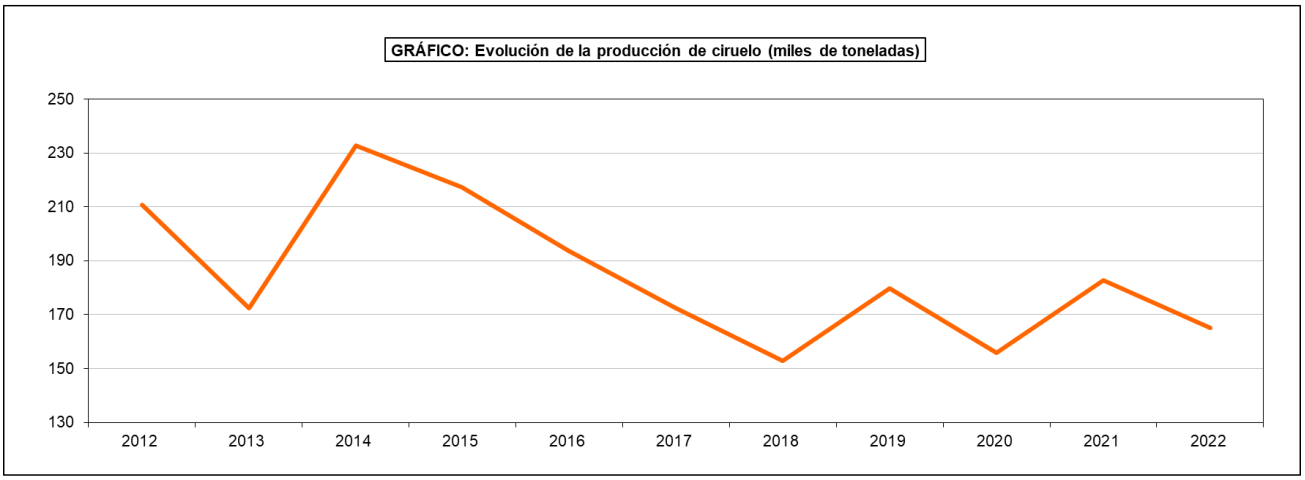
GRÁFICO: Evolución de la producción de ciruelo (miles de toneladas)
250
230
210
190
170
150
130
2012
2013
2014
2015
2016
2017
2018
2019
2020
2021
2022

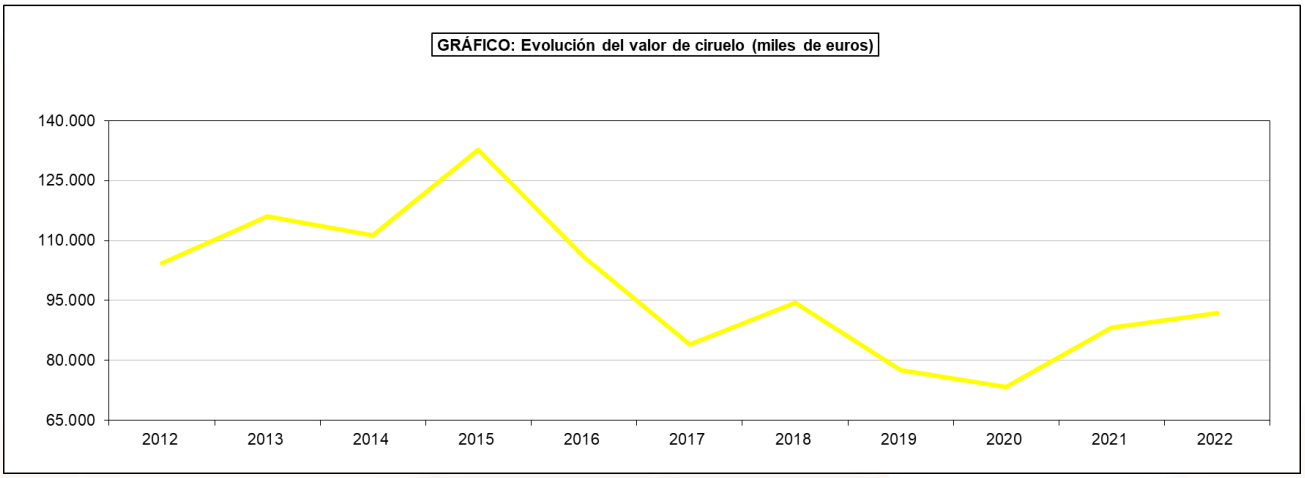
GRÁFICO: Evolución del valor de ciruelo (miles de euros)
140.000
125.000
110.000
95.000
80.000
65.000
2012
2013
2014
2015
2016
2017
2018
2019
2020
2021
2022

7.9.11.2. FRUTALES DE FRUTO FRESCO NO CÍTRICOS-CIRUELO: Análisis provincial de superficie, árboles diseminados, rendimiento y producción, 2022

Provincias y Comunidades Autónomas	Superficie en plantación regular (hectáreas)					Arboles diseminados (número)	Rendimiento			Producción (toneladas)		
	Total			En producción			Superficie en producción (kg/ha)		Arboles diseminados (kg/árbol)	En plantación regular	Árboles diseminados	Producción Total
	Secano	Regadío	Total	Secano	Regadío		Secano	Regadío				
A Coruña	194	49	243	194	49	162.175	1.475	4.480	19	506	3.081	3.587
Lugo	69	17	86	68	17	27.470	3.725	5.310	9	344	247	591
Ourense	97	24	121	96	24	50.600	6.630	5.100	22	758	1.114	1.872
Pontevedra	90	23	113	90	23	53.640	3.475	4.575	9	418	483	901
GALICIA	**450**	**113**	**563**	**448**	**113**	**293.885**	**3.323**	**4.756**	**17**	**2.025**	**4.926**	**6.951**
P. DE ASTURIAS	**1**	**–**	**1**	**1**	**–**	**30.000**	**15.000**	**–**	**4**	**15**	**120**	**135**
CANTABRIA	**–**	**–**	**–**	**–**	**–**	**–**	**–**	**–**	**–**	**–**	**–**	**–**
Alava	1	–	1	1	–	14.890	1.250	–	7	1	104	105
Guipúzcoa	3	–	3	3	–	10.500	1.980	–	7	6	74	80
Vizcaya	5	–	5	5	–	8.152	1.450	–	3	7	25	32
PAÍS VASCO	**9**	**–**	**9**	**9**	**–**	**33.542**	**1.604**	**–**	**6**	**14**	**203**	**217**
NAVARRA	**1**	**73**	**74**	**1**	**56**	**3.742**	**2.000**	**5.830**	**4**	**328**	**15**	**343**
LA RIOJA	**6**	**222**	**228**	**4**	**184**	**–**	**2.857**	**4.273**	**–**	**798**	**–**	**798**
Huesca	14	139	153	14	105	–	4.500	8.500	–	956	–	956
Teruel	–	31	31	–	23	–	–	6.706	–	154	–	154
Zaragoza	177	955	1.132	134	890	–	4.472	11.847	–	11.143	–	11.143
ARAGÓN	**191**	**1.125**	**1.316**	**148**	**1.018**	**–**	**4.475**	**11.386**	**–**	**12.253**	**–**	**12.253**

7.9.11.2. FRUTALES DE FRUTO FRESCO NO CÍTRICOS-CIRUELO: Análisis provincial de superficie, árboles diseminados, rendimiento y producción, 2022

Provincias y Comunidades Autónomas	Superficie en plantación regular (hectáreas)					Arboles diseminados (número)	Rendimiento			Producción (toneladas)		
	Total			En producción			Superficie en producción (kg/ha)		Arboles diseminados (kg/árbol)	En plantación regular	Árboles diseminados	Producción Total
	Secano	Regadío	Total	Secano	Regadío		Secano	Regadío				
Barcelona	6	46	52	5	45	–	5.280	7.789	–	377	–	377
Girona	–	3	3	–	3	–	–	2.667	–	8	–	8
Lleida	3	229	232	3	191	–	5.800	6.945	–	1.344	–	1.344
Tarragona	1	82	83	–	73	–	–	4.611	–	337	–	337
CATALUÑA	**10**	**360**	**370**	**8**	**312**	**–**	**5.475**	**6.480**	**–**	**2.066**	**–**	**2.066**
BALEARES	**65**	**69**	**134**	**–**	**35**	**–**	**–**	**6.830**	**–**	**239**	**–**	**239**
Avila	–	4	4	–	3	2.174	–	1.650	–	5	–	5
Burgos	32	2	34	30	2	17.660	8.000	17.500	–	275	–	275
León	2	3	5	1	2	8.470	1.000	2.500	–	6	–	6
Palencia	2	2	4	–	–	2.540	–	–	–	–	–	–
Salamanca	25	1	26	25	1	6.860	725	1.800	–	20	–	20
Segovia	10	–	10	10	–	500	3.000	–	–	30	–	30
Soria	–	2	2	–	2	–	–	2.500	–	5	–	5
Valladolid	–	2	2	–	–	–	–	–	–	–	–	–
Zamora	9	2	11	9	2	–	–	–	–	–	–	–
CASTILLA Y LEÓN	**80**	**18**	**98**	**75**	**12**	**38.204**	**3.855**	**4.313**	**–**	**341**	**–**	**341**
MADRID	**15**	**264**	**279**	**–**	**122**	**2.629**	**–**	**14.037**	**13**	**1.713**	**34**	**1.747**

7.9.11.2. FRUTALES DE FRUTO FRESCO NO CÍTRICOS-CIRUELO: Análisis provincial de superficie, árboles diseminados, rendimiento y producción, 2022

Provincias y Comunidades Autónomas	Superficie en plantación regular (hectáreas)					Arboles diseminados (número)	Rendimiento			Producción (toneladas)		
	Total			En producción			Superficie en producción (kg/ha)		Arboles diseminados (kg/árbol)	En plantación regular	Árboles diseminados	Producción Total
	Secano	Regadío	Total	Secano	Regadío		Secano	Regadío				
Albacete	105	67	172	105	60	–	1.250	10.000	–	731	–	731
Ciudad Real	6	–	6	4	–	58	1.700	9.800	6	7	–	7
Cuenca	48	–	48	48	–	8.210	7.500	–	13	360	107	467
Guadalajara	–	–	–	–	–	–	–	–	–	–	–	–
Toledo	70	64	134	60	62	–	2.000	22.000	–	1.484	–	1.484
CASTILLA-LA MANCHA	**229**	**131**	**360**	**217**	**122**	**8.268**	**2.848**	**16.098**	**13**	**2.582**	**107**	**2.689**
Alicante	95	236	331	88	230	–	798	7.143	–	1.713	–	1.713
Castellón	50	30	80	50	30	–	4.250	11.250	–	551	–	551
Valencia	305	665	970	300	661	–	1.592	13.515	–	9.411	–	9.411
C. VALENCIANA	**450**	**931**	**1.381**	**438**	**921**	**–**	**1.736**	**11.850**	**–**	**11.675**	**–**	**11.675**
R. DE MURCIA	**–**	**517**	**517**	**–**	**497**	**23**	**–**	**15.938**	**25**	**7.920**	**1**	**7.921**
Badajoz	–	5.153	5.153	–	4.744	–	–	16.550	–	78.513	–	78.513
Cáceres	–	1.338	1.338	–	1.235	–	–	16.220	–	20.032	–	20.032
EXTREMADURA	**–**	**6.491**	**6.491**	**–**	**5.979**	**–**	**–**	**16.482**	**–**	**98.545**	**–**	**98.545**

7.9.11.2. FRUTALES DE FRUTO FRESCO NO CÍTRICOS-CIRUELO: Análisis provincial de superficie, árboles diseminados, rendimiento y producción, 2022

Provincias y Comunidades Autónomas	Superficie en plantación regular (hectáreas)					Arboles diseminados (número)	Rendimiento			Producción (toneladas)		
	Total			En producción			Superficie en producción (kg/ha)		Arboles diseminados (kg/árbol)	En plantación regular	Árboles diseminados	Producción Total
	Secano	Regadío	Total	Secano	Regadío		Secano	Regadío				
Almería	–	57	57	–	46	–	–	12.974	–	597	–	597
Cádiz	2	29	31	1	28	–	2.100	14.900	–	419	–	419
Córdoba	12	94	106	12	94	–	1.500	9.000	–	864	–	864
Granada	18	131	149	2	115	4.394	6.750	12.593	35	1.461	154	1.615
Huelva	–	120	120	–	120	–	–	15.000	–	1.800	–	1.800
Jaén	22	53	75	22	53	–	2.270	5.540	–	344	–	344
Málaga	36	94	130	36	89	–	1.500	2.800	–	303	–	303
Sevilla	35	560	595	35	560	–	700	20.000	–	11.225	–	11.225
ANDALUCÍA	**125**	**1.138**	**1.263**	**108**	**1.105**	**4.394**	**1.500**	**15.250**	**35**	**17.013**	**154**	**17.167**
Las Palmas	32	63	95	32	63	28.629	2.430	17.847	5	1.200	143	1.343
S.C. de Tenerife	37	29	66	37	29	38.188	1.800	15.000	3	500	115	615
CANARIAS	**69**	**92**	**161**	**69**	**92**	**66.817**	**2.092**	**16.950**	**4**	**1.700**	**258**	**1.958**
ESPAÑA	**1.701**	**11.544**	**13.245**	**1.526**	**10.568**	**481.504**	**2.760**	**14.669**	**12**	**159.230**	**5.815**	**165.045**

7.9.12.1. FRUTALES DE FRUTO FRESCO NO CÍTRICOS-HIGUERA:
Serie histórica de superficie, árboles diseminados, rendimiento, producción, precio, valor

Años	Superficie en plantación regular		Árboles diseminados (miles de árboles)	Rendimiento de la superficie en producción (qm/ha)	Producción (miles de toneladas)	Precio medio percibido por los agricultores (euros/100kg)	Valor (miles de euros)
	Total (miles de hectáreas)	En producción (miles de hectáreas)					
2012	12,3	10,6	281	22,0	23,3	135,19	31.479
2013	12,4	10,7	261	28,5	30,4	107,92	32.844
2014	12,5	10,0	186	29,0	28,9	132,41	38.257
2015	12,8	9,9	188	26,7	26,5	118,10	31.266
2016	12,6	9,9	170	49,2	48,7	137,50	66.968
2017	13,6	9,3	169	39,0	36,4	124,51	45.297
2018	14,0	10,1	163	47,1	47,8	88,95	42.474
2019	14,6	10,8	160	47,7	51,6	79,60	41.072
2020	15,7	11,8	159	50,7	59,9	80,55	48.249
2021	17,0	12,9	161	46,7	60,1	69,19	41.604
2022	18,1	13,5	161	32,6	43,8	90,35	39.573

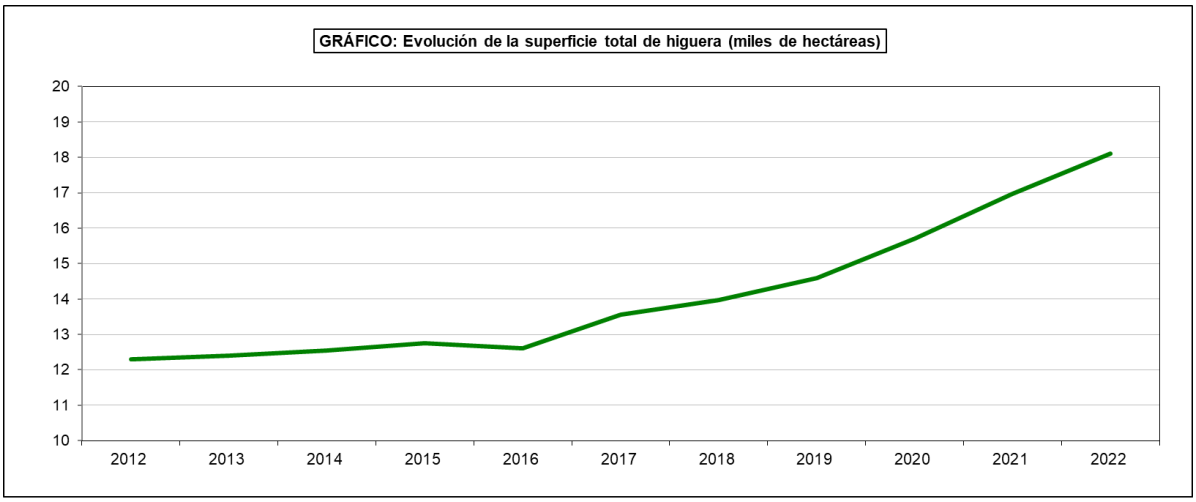
GRÁFICO: Evolución de la superficie total de higuera (miles de hectáreas)
20
19
18
17
16
15
14
13
12
11
10
2012
2013
2014
2015
2016
2017
2018
2019
2020
2021
2022

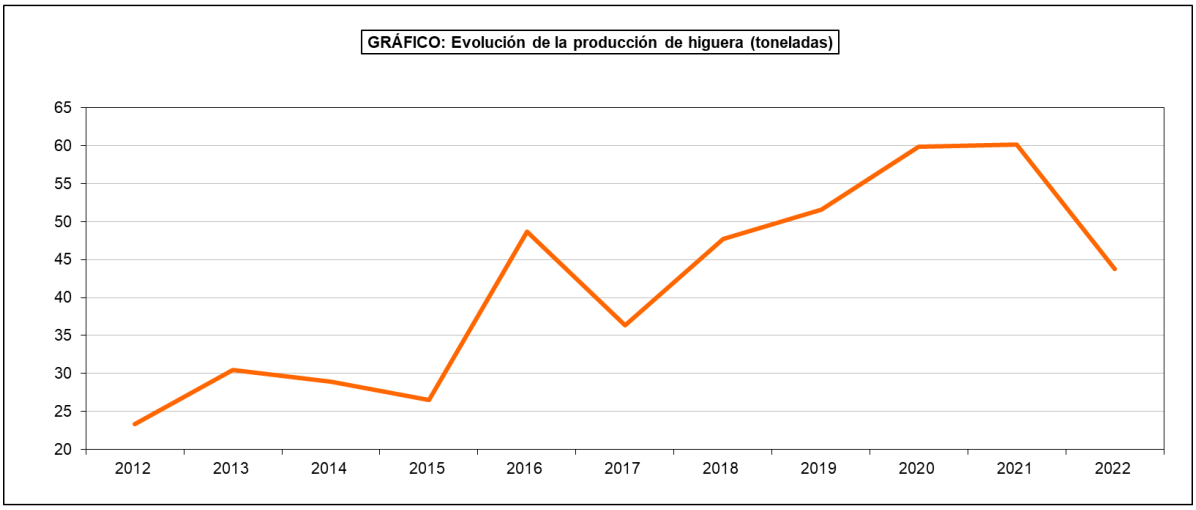
GRÁFICO: Evolución de la producción de higuera (toneladas)
65
60
55
50
45
40
35
30
25
20
2012
2013
2014
2015
2016
2017
2018
2019
2020
2021
2022

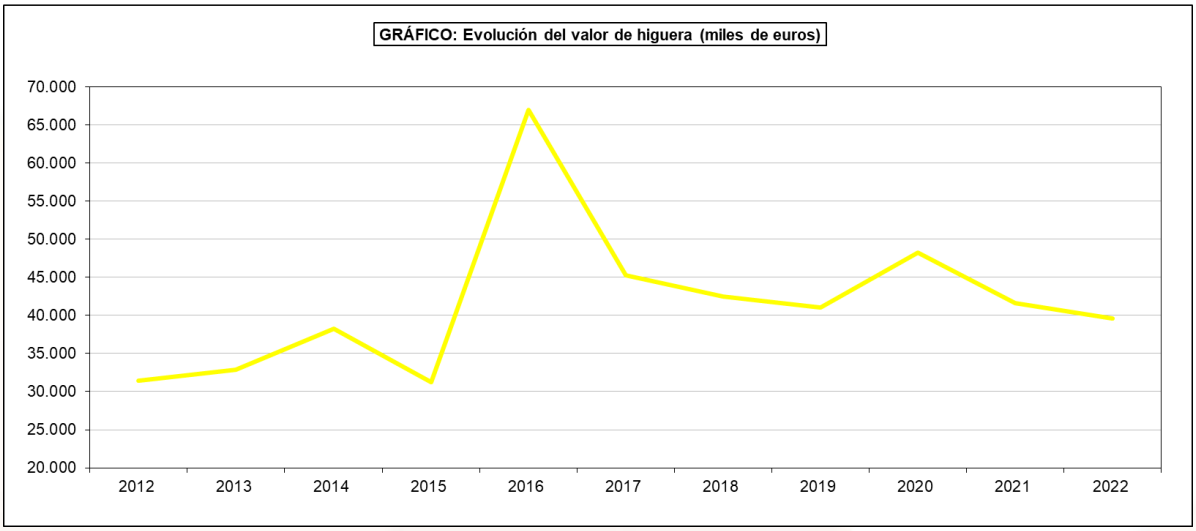
GRÁFICO: Evolución del valor de higuera (miles de euros)
70.000
65.000
60.000
55.000
50.000
45.000
40.000
35.000
30.000
25.000
20.000
2012
2013
2014
2015
2016
2017
2018
2019
2020
2021
2022

7.9.12.2. FRUTALES DE FRUTO FRESCO NO CÍTRICOS-HIGUERA: Análisis provincial de superficie, árboles diseminados, rendimiento y producción, 2022

Provincias y Comunidades Autónomas	Superficie en plantación regular (hectáreas)					Arboles diseminados (número)	Rendimiento			Producción (toneladas)		
	Total			En producción			Superficie en producción (kg/ha)		Arboles diseminados (kg/árbol)	En plantación regular	Árboles diseminados	Producción Total
	Secano	Regadío	Total	Secano	Regadío		Secano	Regadío				
A Coruña	237	59	296	235	55	10.110	4.225	4.500	21	1.240	212	1.452
Lugo	58	14	72	58	14	1.075	4.210	4.875	15	313	16	329
Ourense	117	29	146	113	28	2.940	4.425	4.890	18	637	53	690
Pontevedra	70	18	88	70	18	5.300	3.475	4.825	9	330	48	378
GALICIA	**482**	**120**	**602**	**476**	**115**	**19.425**	**4.160**	**4.691**	**17**	**2.520**	**329**	**2.849**
P. DE ASTURIAS	**–**	**–**	**–**	**–**	**–**	**15.000**	**–**	**–**	**3**	**–**	**45**	**45**
CANTABRIA	**–**	**–**	**–**	**–**	**–**	**–**	**–**	**–**	**–**	**–**	**–**	**–**
Alava	–	–	–	–	–	2.625	–	–	12	–	32	32
Guipúzcoa	–	–	–	–	–	5.000	–	–	10	–	50	50
Vizcaya	1	–	1	1	–	9.050	700	–	10	1	90	91
PAÍS VASCO	**1**	**–**	**1**	**1**	**–**	**16.675**	**700**	**–**	**10**	**1**	**172**	**173**
NAVARRA	**–**	**23**	**23**	**–**	**16**	**1.977**	**–**	**4.688**	**12**	**75**	**24**	**99**
LA RIOJA	**–**	**21**	**21**	**–**	**20**	**–**	**–**	**2.500**	**–**	**50**	**–**	**50**
Huesca	6	114	120	4	82	–	3.800	11.000	–	917	–	917
Teruel	–	6	6	–	6	–	–	10.335	–	62	–	62
Zaragoza	41	105	146	5	97	–	5.800	12.495	–	1.241	–	1.241
ARAGÓN	**47**	**225**	**272**	**9**	**185**	**–**	**4.911**	**11.762**	**–**	**2.220**	**–**	**2.220**

7.9.12.2. FRUTALES DE FRUTO FRESCO NO CÍTRICOS-HIGUERA: Análisis provincial de superficie, árboles diseminados, rendimiento y producción, 2022

Provincias y Comunidades Autónomas	Superficie en plantación regular (hectáreas)					Arboles diseminados (número)	Rendimiento			Producción (toneladas)		
	Total			En producción			Superficie en producción (kg/ha)		Arboles diseminados (kg/árbol)	En plantación regular	Árboles diseminados	Producción Total
	Secano	Regadío	Total	Secano	Regadío		Secano	Regadío				
Barcelona	1	8	9	1	8	–	6.200	8.463	–	74	–	74
Girona	5	2	7	2	2	–	6.500	10.000	–	33	–	33
Lleida	4	585	589	2	288	–	5.600	11.000	–	3.179	–	3.179
Tarragona	4	44	48	1	36	–	3.500	9.000	–	328	–	328
CATALUÑA	**14**	**639**	**653**	**6**	**334**	**–**	**5.650**	**10.718**	**–**	**3.614**	**–**	**3.614**
BALEARES	**2.218**	**–**	**2.218**	**380**	**–**	**–**	**500**	**–**	**–**	**190**	**–**	**190**
Avila	168	249	417	160	203	11.500	470	2.060	7	493	81	574
Burgos	–	–	–	–	–	390	–	–	–	–	–	–
León	–	–	–	–	–	1.290	–	–	–	–	–	–
Palencia	–	–	–	–	–	791	–	–	–	–	–	–
Salamanca	–	–	–	–	–	1.850	–	–	–	–	–	–
Segovia	7	–	7	7	–	750	3.571	–	–	25	–	25
Soria	–	–	–	–	–	–	–	–	–	–	–	–
Valladolid	–	–	–	–	–	–	–	–	–	–	–	–
Zamora	–	–	–	–	–	–	–	–	–	–	–	–
CASTILLA Y LEÓN	**175**	**249**	**424**	**167**	**203**	**16.571**	**600**	**2.060**	**5**	**518**	**81**	**599**
MADRID	**290**	**–**	**290**	**98**	**–**	**5.473**	**2.489**	**–**	**11**	**244**	**60**	**304**

7.9.12.2. FRUTALES DE FRUTO FRESCO NO CÍTRICOS-HIGUERA: Análisis provincial de superficie, árboles diseminados, rendimiento y producción, 2022

Provincias y Comunidades Autónomas	Superficie en plantación regular (hectáreas)					Arboles diseminados (número)	Rendimiento			Producción (toneladas)		
	Total			En producción			Superficie en producción (kg/ha)		Arboles diseminados (kg/árbol)	En plantación regular	Árboles diseminados	Producción Total
	Secano	Regadío	Total	Secano	Regadío		Secano	Regadío				
Albacete	50	148	198	45	5	–	2.000	5.300	–	117	–	117
Ciudad Real	10	–	10	10	–	311	1.000	–	15	10	5	15
Cuenca	3	–	3	–	–	–	–	–	–	–	–	–
Guadalajara	–	–	–	–	–	–	–	–	–	–	–	–
Toledo	704	44	748	572	20	3.690	4.500	8.500	15	2.745	55	2.800
CASTILLA-LA MANCHA	**767**	**192**	**959**	**627**	**25**	**4.001**	**4.265**	**7.860**	**15**	**2.872**	**60**	**2.932**
Alicante	–	568	568	–	517	–	–	3.535	–	1.828	–	1.828
Castellón	16	3	19	13	2	–	600	3.500	–	15	–	15
Valencia	20	65	85	12	20	–	2.890	15.100	–	330	–	330
C. VALENCIANA	**36**	**636**	**672**	**25**	**539**	**–**	**1.699**	**3.964**	**–**	**2.173**	**–**	**2.173**
R. DE MURCIA	**38**	**139**	**177**	**23**	**125**	**4**	**1.080**	**8.000**	**15**	**1.025**	**–**	**1.025**
Badajoz	4.322	1.009	5.331	3.891	663	–	2.160	4.750	–	11.554	–	11.554
Cáceres	2.351	423	2.774	2.266	390	–	4.290	7.745	–	12.742	–	12.742
EXTREMADURA	**6.673**	**1.432**	**8.105**	**6.157**	**1.053**	**–**	**2.944**	**5.859**	**–**	**24.296**	**–**	**24.296**

7.9.12.2. FRUTALES DE FRUTO FRESCO NO CÍTRICOS-HIGUERA: Análisis provincial de superficie, árboles diseminados, rendimiento y producción, 2022

Provincias y Comunidades Autónomas	Superficie en plantación regular (hectáreas)					Arboles diseminados (número)	Rendimiento			Producción (toneladas)		
	Total			En producción			Superficie en producción (kg/ha)		Arboles diseminados (kg/árbol)	En plantación regular	Árboles diseminados	Producción Total
	Secano	Regadío	Total	Secano	Regadío		Secano	Regadío				
Almería	53	15	68	26	12	–	282	867	–	18	–	18
Cádiz	2	33	35	2	33	–	800	1.000	–	35	–	35
Córdoba	76	2	78	60	2	–	500	2.500	–	35	–	35
Granada	2.302	92	2.394	1.694	73	11.130	927	1.811	15	1.702	167	1.869
Huelva	150	–	150	150	–	–	1.100	–	–	165	–	165
Jaén	137	34	171	21	34	–	800	1.100	–	54	–	54
Málaga	293	56	349	289	56	–	500	2.400	–	279	–	279
Sevilla	65	30	95	47	30	–	900	6.000	–	222	–	222
ANDALUCÍA	**3.078**	**262**	**3.340**	**2.289**	**240**	**11.130**	**864**	**2.218**	**15**	**2.510**	**167**	**2.677**
Las Palmas	15	19	34	15	14	32.277	389	2.891	7	46	226	272
S.C. de Tenerife	296	12	308	296	12	38.020	450	3.000	3	168	114	282
CANARIAS	**311**	**31**	**342**	**311**	**26**	**70.297**	**447**	**2.941**	**5**	**215**	**339**	**554**
ESPAÑA	**14.130**	**3.969**	**18.099**	**10.569**	**2.881**	**160.553**	**2.420**	**5.883**	**8**	**42.521**	**1.279**	**43.800**

7.9.13.1. FRUTALES DE FRUTO FRESCO NO CÍTRICOS-CHIRIMOYO:
Serie histórica de superficie, árboles diseminados, rendimiento, producción, precio y valor

Años	Superficie en plantación regular		Árboles diseminados (miles de árboles)	Rendimiento de la superficie en producción (qm/ha)	Producción (toneladas)	Precio medio percibido por los agricultores (euros/100kg)	Valor (miles de euros)
	Total (hectáreas)	En producción (hectáreas)					
2012	3.160,0	3.149,0	10	159,7	50.285,0	95,44	47.992
2013	3.155,0	3.147,0	9	136,3	42.898,0	88,33	37.892
2014	3.155,0	3.149,0	9	141,7	44.629,0	108,27	48.320
2015	3.116,0	3.101,0	9	143,1	44.389,0	110,80	49.187
2016	3.102,0	3.087,0	9	143,5	44.305,0	117,60	52.120
2017	3.022,0	3.006,0	9	143,9	43.251,0	145,85	63.082
2018	3.093,0	3.087,0	9	142,0	43.823,0	130,78	57.312
2019	3.048,0	3.043,0	9	143,4	43.645,0	114,01	49.760
2020	3.051,0	3.046,0	9	144,7	44.081,0	135,71	59.822
2021	3.073,0	3.062,0	9	144,5	44.231,0	145,73	64.458
2022	3.056,0	3.047,0	9	142,9	43.548,0	210,47	91.655

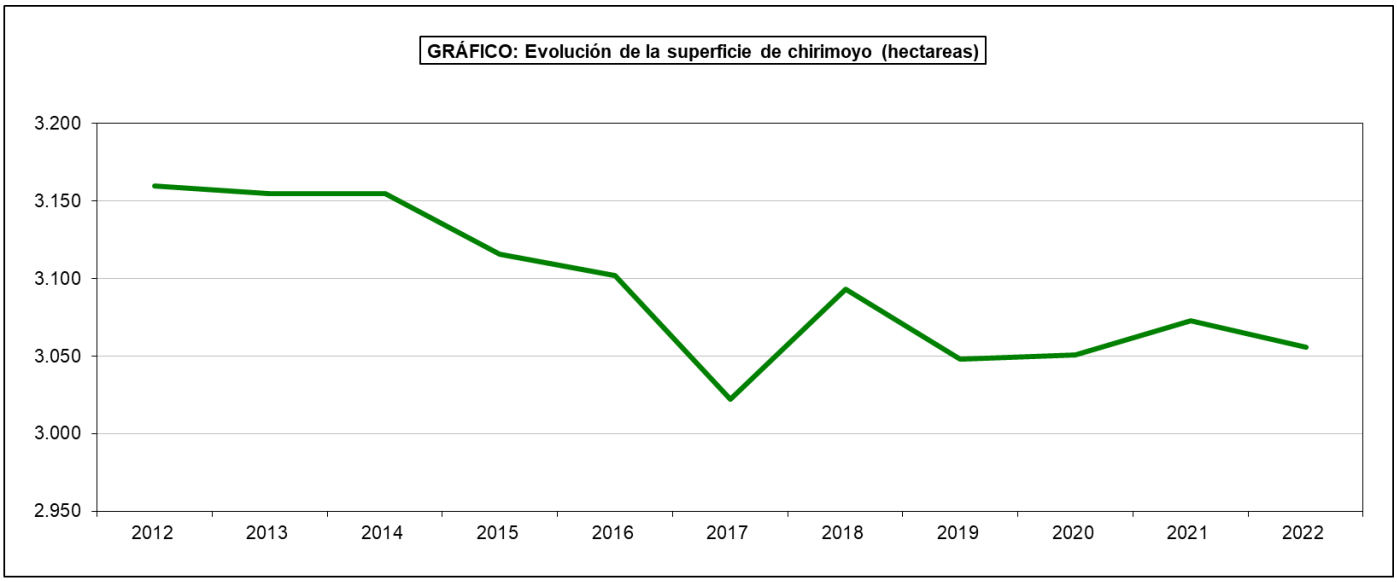
GRÁFICO: Evolución de la superficie de chirimoyo (hectareas)
3.200
3.150
3.100
3.050
3.000
2.950
2012
2013
2014
2015
2016
2017
2018
2019
2020
2021
2022

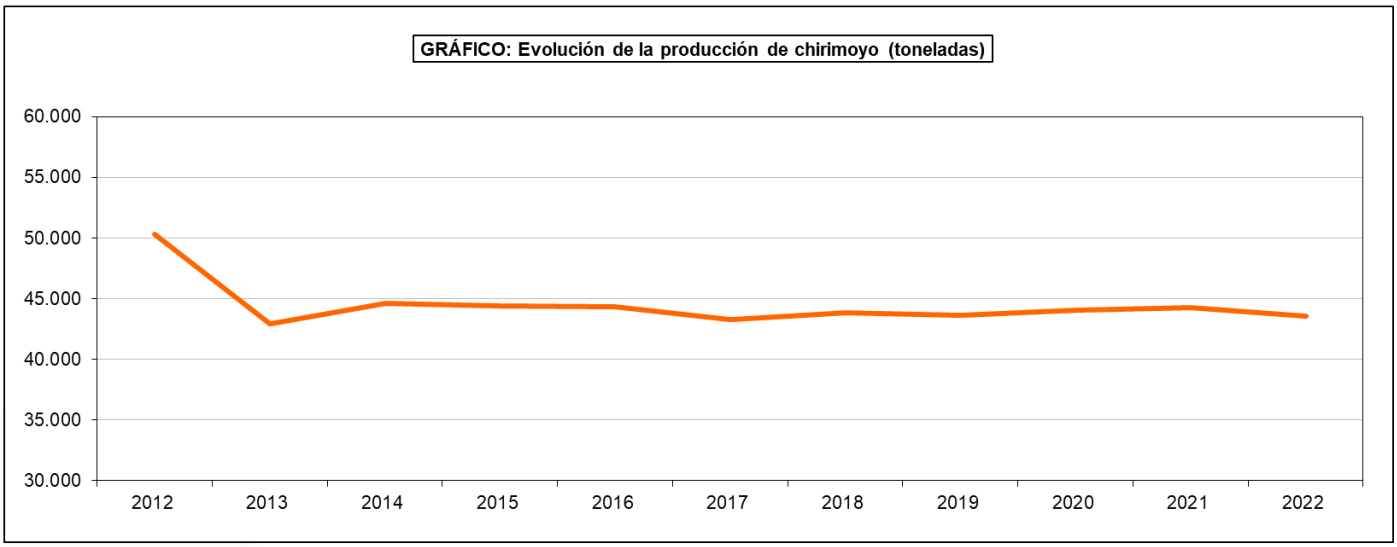
GRÁFICO: Evolución de la producción de chirimoyo (toneladas)
60.000
55.000
50.000
45.000
40.000
35.000
30.000
2012
2013
2014
2015
2016
2017
2018
2019
2020
2021
2022

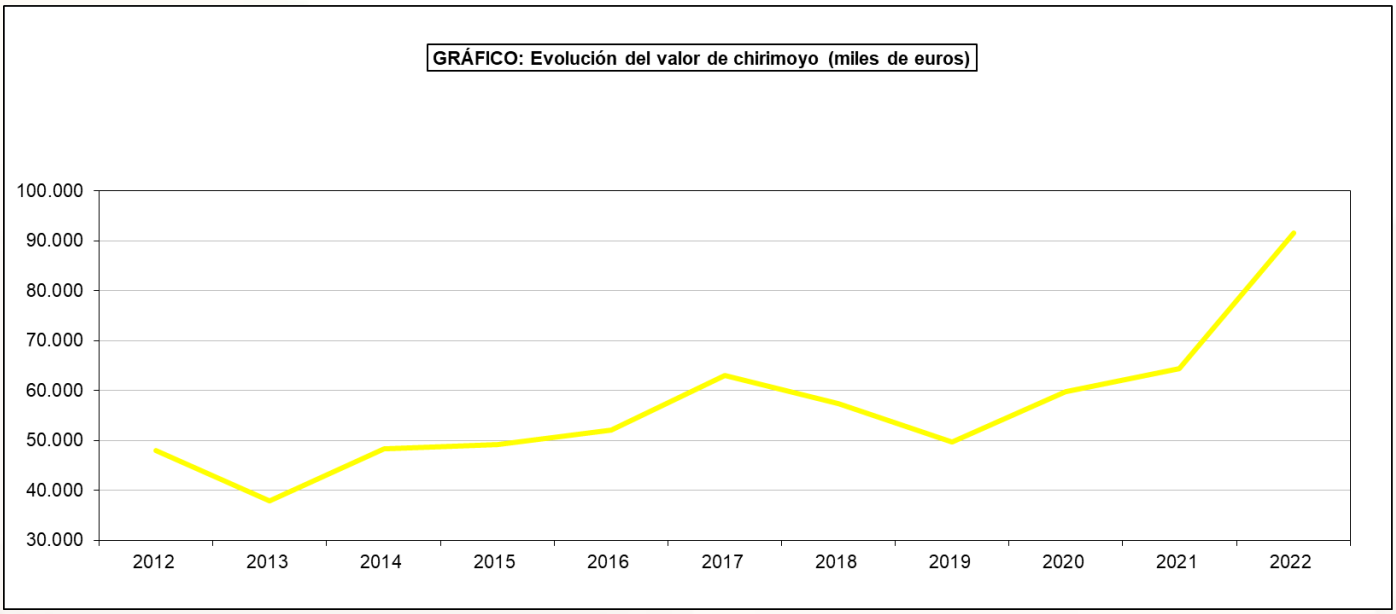
GRÁFICO: Evolución del valor de chirimoyo (miles de euros)
100.000
90.000
80.000
70.000
60.000
50.000
40.000
30.000
2012
2013
2014
2015
2016
2017
2018
2019
2020
2021
2022

7.9.13.2. FRUTALES DE FRUTO FRESCO NO CÍTRICOS-CHIRIMOYO: Análisis provincial de superficie, árboles diseminados, rendimiento y producción, 2022

Provincias y Comunidades Autónomas	Superficie en plantación regular (hectáreas)					Arboles diseminados (número)	Rendimiento			Producción (toneladas)		
	Total			En producción			Superficie en producción (kg/ha)		Arboles diseminados (kg/árbol)	En plantación regular	Árboles diseminados	Producción Total
	Secano	Regadío	Total	Secano	Regadío		Secano	Regadío				
A Coruña	–	–	–	–	–	–	–	–	–	–	–	–
Lugo	–	–	–	–	–	–	–	–	–	–	–	–
Ourense	–	–	–	–	–	–	–	–	–	–	–	–
Pontevedra	–	–	–	–	–	–	–	–	–	–	–	–
GALICIA	–	–	–	–	–	–	–	–	–	–	–	–
P. DE ASTURIAS	–	–	–	–	–	–	–	–	–	–	–	–
CANTABRIA	–	–	–	–	–	–	–	–	–	–	–	–
Alava	–	–	–	–	–	–	–	–	–	–	–	–
Guipúzcoa	–	–	–	–	–	–	–	–	–	–	–	–
Vizcaya	–	–	–	–	–	–	–	–	–	–	–	–
PAÍS VASCO	–	–	–	–	–	–	–	–	–	–	–	–
NAVARRA	–	–	–	–	–	–	–	–	–	–	–	–
LA RIOJA	–	–	–	–	–	–	–	–	–	–	–	–
Huesca	–	–	–	–	–	–	–	–	–	–	–	–
Teruel	–	–	–	–	–	–	–	–	–	–	–	–
Zaragoza	–	–	–	–	–	–	–	–	–	–	–	–
ARAGÓN	–	–	–	–	–	–	–	–	–	–	–	–

7.9.13.2. FRUTALES DE FRUTO FRESCO NO CÍTRICOS-CHIRIMOYO: Análisis provincial de superficie, árboles diseminados, rendimiento y producción, 2022

Provincias y Comunidades Autónomas	Superficie en plantación regular (hectáreas)					Arboles diseminados (número)	Rendimiento			Producción (toneladas)		
	Total			En producción			Superficie en producción (kg/ha)		Arboles diseminados (kg/árbol)	En plantación regular	Árboles diseminados	Producción Total
	Secano	Regadío	Total	Secano	Regadío		Secano	Regadío				
Barcelona	–	–	–	–	–	–	–	–	–	–	–	–
Girona	–	–	–	–	–	–	–	–	–	–	–	–
Lleida	–	–	–	–	–	–	–	–	–	–	–	–
Tarragona	–	–	–	–	–	–	–	–	–	–	–	–
CATALUÑA	**–**	**–**	**–**	**–**	**–**	**–**	**–**	**–**	**–**	**–**	**–**	**–**
BALEARES	**–**	**2**	**2**	**–**	**2**	**–**	**–**	**6.200**	**–**	**12**	**–**	**12**
Avila	–	–	–	–	–	–	–	–	–	–	–	–
Burgos	–	–	–	–	–	–	–	–	–	–	–	–
León	–	–	–	–	–	–	–	–	–	–	–	–
Palencia	–	–	–	–	–	–	–	–	–	–	–	–
Salamanca	–	–	–	–	–	–	–	–	–	–	–	–
Segovia	–	–	–	–	–	–	–	–	–	–	–	–
Soria	–	–	–	–	–	–	–	–	–	–	–	–
Valladolid	–	–	–	–	–	–	–	–	–	–	–	–
Zamora	–	–	–	–	–	–	–	–	–	–	–	–
CASTILLA Y LEÓN	**–**	**–**	**–**	**–**	**–**	**–**	**–**	**–**	**–**	**–**	**–**	**–**
MADRID	**–**	**–**	**–**	**–**	**–**	**–**	**–**	**–**	**–**	**–**	**–**	**–**

7.9.13.2. FRUTALES DE FRUTO FRESCO NO CÍTRICOS-CHIRIMOYO: Análisis provincial de superficie, árboles diseminados, rendimiento y producción, 2022

Provincias y Comunidades Autónomas	Superficie en plantación regular (hectáreas)					Arboles diseminados (número)	Rendimiento			Producción (toneladas)		
	Total			En producción			Superficie en producción (kg/ha)		Arboles diseminados (kg/árbol)	En plantación regular	Árboles diseminados	Producción Total
	Secano	Regadío	Total	Secano	Regadío		Secano	Regadío				
Albacete	–	–	–	–	–	–	–	–	–	–	–	–
Ciudad Real	–	–	–	–	–	–	–	–	–	–	–	–
Cuenca	–	–	–	–	–	–	–	–	–	–	–	–
Guadalajara	–	–	–	–	–	–	–	–	–	–	–	–
Toledo	–	–	–	–	–	–	–	–	–	–	–	–
CASTILLA-LA MANCHA	**–**	**–**	**–**	**–**	**–**	**–**	**–**	**–**	**–**	**–**	**–**	**–**
Alicante	–	4	4	–	3	–	–	5.000	–	15	–	15
Castellón	–	–	–	–	–	–	–	–	–	–	–	–
Valencia	–	–	–	–	–	–	–	–	–	–	–	–
C. VALENCIANA	**–**	**4**	**4**	**–**	**3**	**–**	**–**	**5.000**	**–**	**15**	**–**	**15**
R. DE MURCIA	**–**	**–**	**–**	**–**	**–**	**–**	**–**	**–**	**–**	**–**	**–**	**–**
Badajoz	–	–	–	–	–	–	–	–	–	–	–	–
Cáceres	–	–	–	–	–	–	–	–	–	–	–	–
EXTREMADURA	**–**	**–**	**–**	**–**	**–**	**–**	**–**	**–**	**–**	**–**	**–**	**–**

7.9.13.2. FRUTALES DE FRUTO FRESCO NO CÍTRICOS-CHIRIMOYO: Análisis provincial de superficie, árboles diseminados, rendimiento y producción, 2022

Provincias y Comunidades Autónomas	Superficie en plantación regular (hectáreas)					Arboles diseminados (número)	Rendimiento			Producción (toneladas)		
	Total			En producción			Superficie en producción (kg/ha)		Arboles diseminados (kg/árbol)	En plantación regular	Árboles diseminados	Producción Total
	Secano	Regadío	Total	Secano	Regadío		Secano	Regadío				
Almería	–	–	–	–	–	–	–	–	–	–	–	–
Cádiz	–	31	31	–	30	–	–	13.900	–	417	–	417
Córdoba	–	–	–	–	–	–	–	–	–	–	–	–
Granada	–	2.908	2.908	–	2.905	–	–	14.193	–	41.231	–	41.231
Huelva	–	–	–	–	–	–	–	–	–	–	–	–
Jaén	–	–	–	–	–	–	–	–	–	–	–	–
Málaga	–	102	102	–	102	–	–	18.000	–	1.836	–	1.836
Sevilla	–	–	–	–	–	–	–	–	–	–	–	–
ANDALUCÍA	**–**	**3.041**	**3.041**	**–**	**3.037**	**–**	**–**	**14.318**	**–**	**43.484**	**–**	**43.484**
Las Palmas	–	4	4	–	–	7.490	–	–	2	–	15	15
S.C. de Tenerife	–	5	5	–	5	1.085	–	3.615	3	19	3	22
CANARIAS	**–**	**9**	**9**	**–**	**5**	**8.575**	**–**	**3.615**	**2**	**19**	**18**	**37**
ESPAÑA	**–**	**3.056**	**3.056**	**–**	**3.047**	**8.575**	**–**	**14.286**	**2**	**43.530**	**18**	**43.548**

7.9.14.1. FRUTALES DE FRUTO FRESCO NO CÍTRICOS-GRANADO:
Serie histórica de superficie, árboles diseminados, rendimiento, producción, precio y valor

Años	Superficie en plantación regular		Árboles diseminados (miles de árboles)	Rendimiento de la superficie en producción (qm/ha)	Producción (toneladas)	Precio medio percibido por los agricultores (euros/100kg)	Valor (miles de euros)
	Total (hectáreas)	En producción (hectáreas)					
2012	2.791,0	2.398,0	12	152,2	36.495,0	66,27	24.185
2013	3.167,0	2.591,0	13	167,2	43.324,0	64,95	28.139
2014	3.830,0	2.950,0	6	153,8	45.382,0	50,75	23.031
2015	4.753,0	3.197,0	6	175,7	56.185,0	49,09	27.581
2016	5.163,0	3.328,0	6	159,8	53.187,0	55,96	29.763
2017	5.434,0	3.644,0	7	178,8	65.165,0	57,29	37.333
2018	5.716,0	3.962,0	5	191,0	75.673,0	47,10	35.642
2019	5.645,0	4.454,0	5	161,9	72.115,0	49,97	36.036
2020	5.666,0	4.841,0	5	151,5	73.341,0	62,27	45.669
2021	5.619,0	4.943,0	5	170,9	84.477,0	56,22	47.493
2022	5.327,0	4.707,0	5	168,2	79.183,0	63,50	50.281

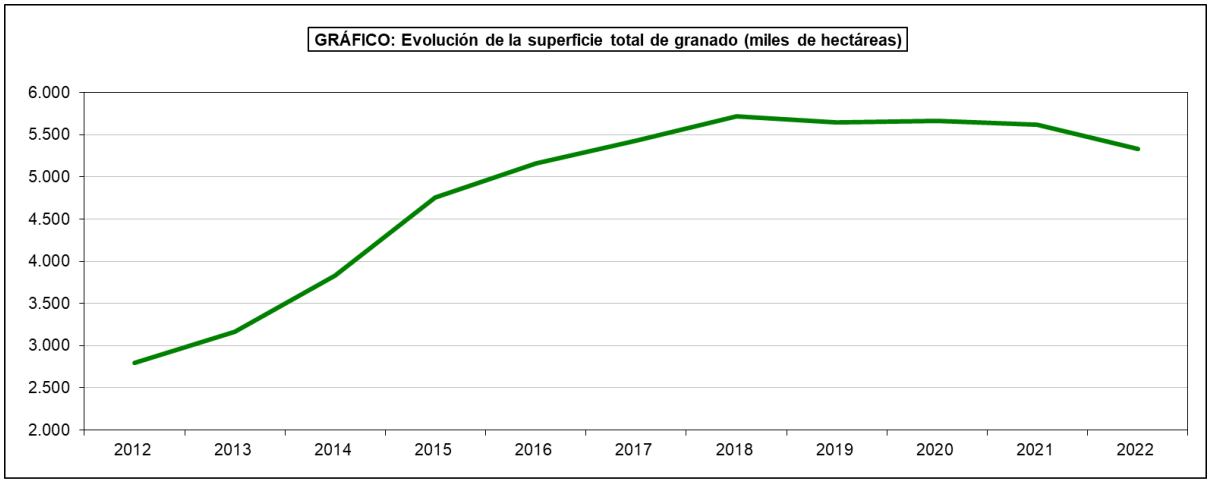
GRÁFICO: Evolución de la superficie total de granado (miles de hectáreas)
6.000
5.500
5.000
4.500
4.000
3.500
3.000
2.500
2.000
2012
2013
2014
2015
2016
2017
2018
2019
2020
2021
2022

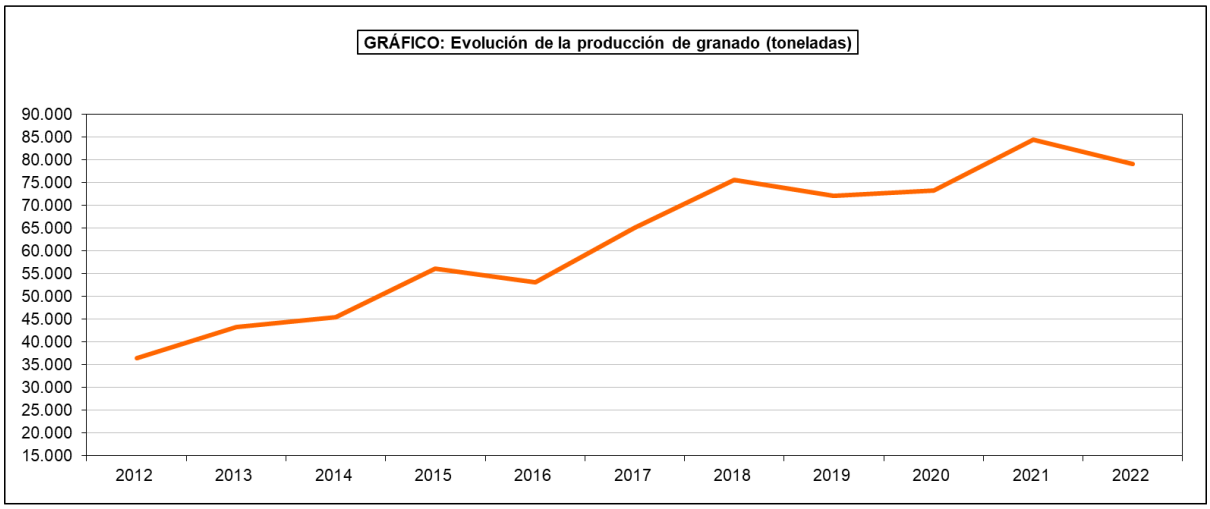
GRÁFICO: Evolución de la producción de granado (toneladas)
90.000
85.000
80.000
75.000
70.000
65.000
60.000
55.000
50.000
45.000
40.000
35.000
30.000
25.000
20.000
15.000
2012
2013
2014
2015
2016
2017
2018
2019
2020
2021
2022

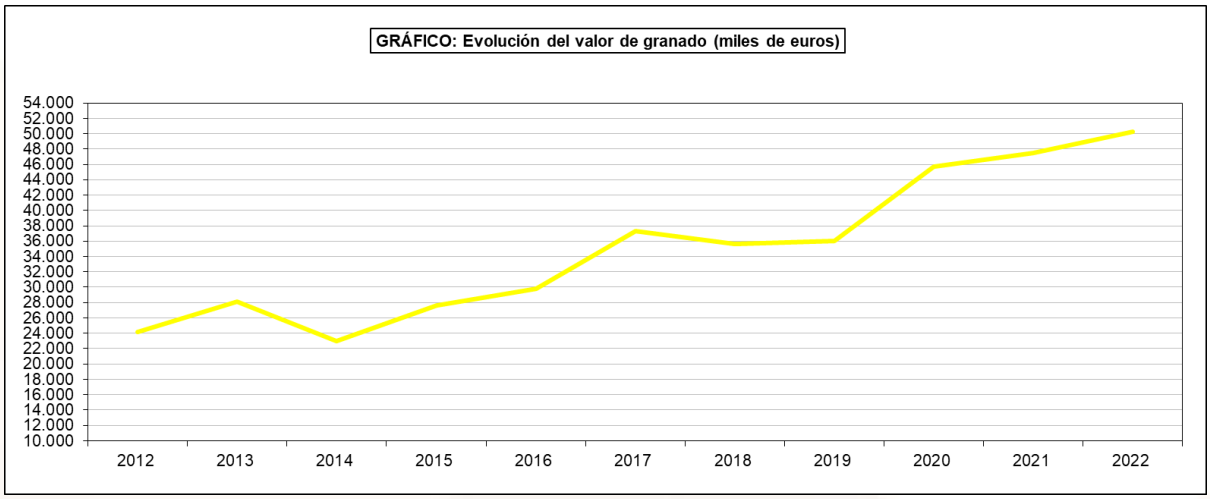
GRÁFICO: Evolución del valor de granado (miles de euros)
54.000
52.000
50.000
48.000
46.000
44.000
42.000
40.000
38.000
36.000
34.000
32.000
30.000
28.000
26.000
24.000
22.000
20.000
18.000
16.000
14.000
12.000
10.000
2012
2013
2014
2015
2016
2017
2018
2019
2020
2021
2022

7.9.14.2. FRUTALES DE FRUTO FRESCO NO CÍTRICOS-GRANADO: Análisis provincial de superficie, árboles diseminados, rendimiento y producción, 2022

Provincias y Comunidades Autónomas	Superficie en plantación regular (hectáreas)					Arboles diseminados (número)	Rendimiento			Producción (toneladas)		
	Total			En producción			Superficie en producción (kg/ha)		Arboles diseminados (kg/árbol)	En plantación regular	Árboles diseminados	Producción Total
	Secano	Regadío	Total	Secano	Regadío		Secano	Regadío				
A Coruña	–	–	–	–	–	–	–	–	–	–	–	–
Lugo	–	–	–	–	–	–	–	–	–	–	–	–
Ourense	–	–	–	–	–	–	–	–	–	–	–	–
Pontevedra	–	–	–	–	–	–	–	–	–	–	–	–
GALICIA	**–**	**–**	**–**	**–**	**–**	**–**	**–**	**–**	**–**	**–**	**–**	**–**
P. DE ASTURIAS	**–**	**–**	**–**	**–**	**–**	**–**	**–**	**–**	**–**	**–**	**–**	**–**
CANTABRIA	**–**	**–**	**–**	**–**	**–**	**–**	**–**	**–**	**–**	**–**	**–**	**–**
Alava	–	–	–	–	–	–	–	–	–	–	–	–
Guipúzcoa	–	–	–	–	–	–	–	–	–	–	–	–
Vizcaya	–	–	–	–	–	–	–	–	–	–	–	–
PAÍS VASCO	**–**	**–**	**–**	**–**	**–**	**–**	**–**	**–**	**–**	**–**	**–**	**–**
NAVARRA	**–**	**1**	**1**	**–**	**–**	**40**	**–**	**–**	**6**	**–**	**–**	**–**
LA RIOJA	**–**	**2**	**2**	**–**	**–**	**–**	**–**	**–**	**–**	**–**	**–**	**–**
Huesca	5	93	98	5	93	–	2.500	13.000	–	1.222	–	1.222
Teruel	–	–	–	–	–	–	–	–	–	–	–	–
Zaragoza	–	17	17	–	17	–	–	7.000	–	119	–	119
ARAGÓN	**5**	**110**	**115**	**5**	**110**	**–**	**2.500**	**12.073**	**–**	**1.341**	**–**	**1.341**

7.9.14.2. FRUTALES DE FRUTO FRESCO NO CÍTRICOS-GRANADO: Análisis provincial de superficie, árboles diseminados, rendimiento y producción, 2022

Provincias y Comunidades Autónomas	Superficie en plantación regular (hectáreas)					Arboles diseminados (número)	Rendimiento			Producción (toneladas)		
	Total			En producción			Superficie en producción (kg/ha)		Arboles diseminados (kg/árbol)	En plantación regular	Árboles diseminados	Producción Total
	Secano	Regadío	Total	Secano	Regadío		Secano	Regadío				
Barcelona	1	1	2	1	1	–	4.400	13.200	–	18	–	18
Girona	2	1	3	1	–	–	8.000	–	–	8	–	8
Lleida	1	69	70	1	53	–	9.500	17.200	–	921	–	921
Tarragona	4	42	46	3	28	–	5.000	9.893	–	292	–	292
CATALUÑA	**8**	**113**	**121**	**6**	**82**	**–**	**6.150**	**14.656**	**–**	**1.239**	**–**	**1.239**
BALEARES	**3**	**8**	**11**	**–**	**6**	**–**	**–**	**3.330**	**–**	**20**	**–**	**20**
Avila	–	–	–	–	–	48	–	–	–	–	–	–
Burgos	–	–	–	–	–	–	–	–	–	–	–	–
León	–	–	–	–	–	–	–	–	–	–	–	–
Palencia	–	–	–	–	–	5	–	–	–	–	–	–
Salamanca	–	–	–	–	–	–	–	–	–	–	–	–
Segovia	–	–	–	–	–	–	–	–	–	–	–	–
Soria	–	–	–	–	–	–	–	–	–	–	–	–
Valladolid	–	–	–	–	–	–	–	–	–	–	–	–
Zamora	–	2	2	–	–	–	–	–	–	–	–	–
CASTILLA Y LEÓN	**–**	**2**	**2**	**–**	**–**	**53**	**–**	**–**	**–**	**–**	**–**	**–**
MADRID	**1**	**–**	**1**	**1**	**–**	**120**	**–**	**–**	**12**	**–**	**1**	**1**

7.9.14.2. FRUTALES DE FRUTO FRESCO NO CÍTRICOS-GRANADO: Análisis provincial de superficie, árboles diseminados, rendimiento y producción, 2022

Provincias y Comunidades Autónomas	Superficie en plantación regular (hectáreas)					Arboles diseminados (número)	Rendimiento			Producción (toneladas)		
	Total			En producción			Superficie en producción (kg/ha)		Arboles diseminados (kg/árbol)	En plantación regular	Árboles diseminados	Producción Total
	Secano	Regadío	Total	Secano	Regadío		Secano	Regadío				
Albacete	–	15	15	–	14	–	–	12.500	–	175	–	175
Ciudad Real	–	–	–	–	–	38	–	–	16	–	1	1
Cuenca	1	–	1	1	–	–	100	–	–	–	–	–
Guadalajara	–	–	–	–	–	–	–	–	–	–	–	–
Toledo	4	1	5	2	1	–	400	1.000	–	2	–	2
CASTILLA-LA MANCHA	**5**	**16**	**21**	**3**	**15**	**38**	**300**	**11.733**	**16**	**177**	**1**	**178**
Alicante	–	3.031	3.031	–	2.830	–	–	17.700	–	50.091	–	50.091
Castellón	8	110	118	5	90	–	–	24.000	–	2.160	–	2.160
Valencia	–	529	529	–	393	–	–	11.382	–	4.473	–	4.473
C. VALENCIANA	**8**	**3.670**	**3.678**	**5**	**3.313**	**–**	**–**	**17.122**	**–**	**56.724**	**–**	**56.724**
R. DE MURCIA	**–**	**503**	**503**	**–**	**395**	**8**	**–**	**25.500**	**10**	**10.073**	**–**	**10.073**
Badajoz	–	135	135	–	129	–	–	25.235	–	3.255	–	3.255
Cáceres	–	33	33	–	25	–	–	24.980	–	625	–	625
EXTREMADURA	**–**	**168**	**168**	**–**	**154**	**–**	**–**	**25.194**	**–**	**3.880**	**–**	**3.880**

7.9.14.2. FRUTALES DE FRUTO FRESCO NO CÍTRICOS-GRANADO: Análisis provincial de superficie, árboles diseminados, rendimiento y producción, 2022

Provincias y Comunidades Autónomas	Superficie en plantación regular (hectáreas)					Arboles diseminados (número)	Rendimiento			Producción (toneladas)		
	Total			En producción			Superficie en producción (kg/ha)		Arboles diseminados (kg/árbol)	En plantación regular	Árboles diseminados	Producción Total
	Secano	Regadío	Total	Secano	Regadío		Secano	Regadío				
Almería	–	64	64	–	58	–	–	12.293	–	713	–	713
Cádiz	45	34	79	24	33	–	2.100	8.900	–	344	–	344
Córdoba	12	103	115	6	55	–	700	5.000	–	279	–	279
Granada	26	35	61	23	33	1.960	4.413	13.121	21	535	41	576
Huelva	–	115	115	–	115	–	–	18.000	–	2.070	–	2.070
Jaén	3	18	21	3	18	–	1.000	3.500	–	66	–	66
Málaga	43	47	90	43	47	–	1.500	6.200	–	356	–	356
Sevilla	18	124	142	18	124	–	600	9.000	–	1.127	–	1.127
ANDALUCÍA	**147**	**540**	**687**	**117**	**483**	**1.960**	**2.003**	**10.880**	**21**	**5.490**	**41**	**5.531**
Las Palmas	1	13	14	1	8	1.880	–	15.723	2	137	4	141
S.C. de Tenerife	–	3	3	–	3	745	–	19.995	2	54	1	55
CANARIAS	**1**	**16**	**17**	**1**	**11**	**2.625**	**–**	**16.888**	**2**	**191**	**5**	**196**
ESPAÑA	**178**	**5.149**	**5.327**	**138**	**4.569**	**4.844**	**2.063**	**17.256**	**10**	**79.135**	**48**	**79.183**

7.9.15.1. FRUTALES DE FRUTO FRESCO NO CÍTRICOS-AGUACATE:
Serie histórica de superficie, árboles diseminados, rendimiento, producción, precio, valor

Años	Superficie en plantación regular		Árboles diseminados (miles de árboles)	Rendimiento de la superficie en producción (qm/ha)	Producción (toneladas)	Precio medio percibido por los agricultores (euros/100kg)	Valor (miles de euros)
	Total (hectáreas)	En producción (hectáreas)					
2012	10.645,0	10.215,0	44	74,7	76.337,0	125,76	96.001
2013	10.845,0	10.326,0	45	67,2	69.427,0	143,48	99.614
2014	10.943,0	10.482,0	44	76,2	79.886,0	146,94	117.384
2015	11.329,0	10.490,0	44	82,6	86.636,0	157,90	136.798
2016	11.455,0	10.628,0	44	86,1	91.530,0	211,67	193.742
2017	11.812,0	10.856,0	44	85,6	92.936,0	214,62	199.459
2018	12.161,0	11.088,0	44	80,8	89.592,0	192,81	172.742
2019	14.104,0	12.085,0	44	80,9	97.727,0	168,83	164.992
2020	15.849,0	12.832,0	44	77,2	99.125,0	222,44	220.494
2021	18.061,0	14.586,0	44	80,1	116.769,0	204,83	239.178
2022	19.519,0	16.016,0	44	66,2	105.947,0	209,45	221.906

GRÁFICO: Evolución de la superficie total de aguacate (miles de hectáreas)

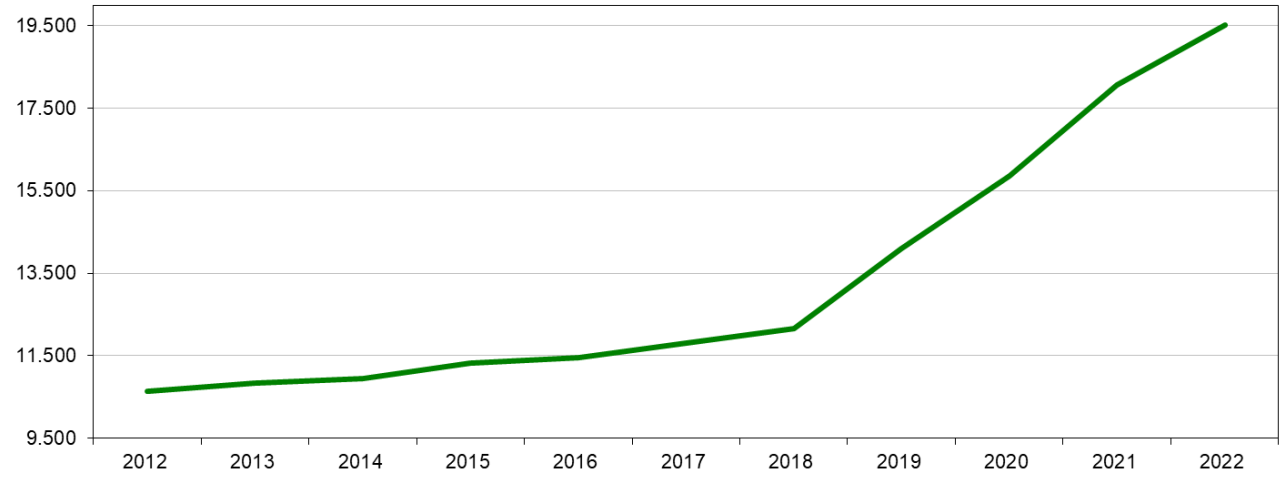

GRÁFICO: Evolución de la producción de aguacate (toneladas)

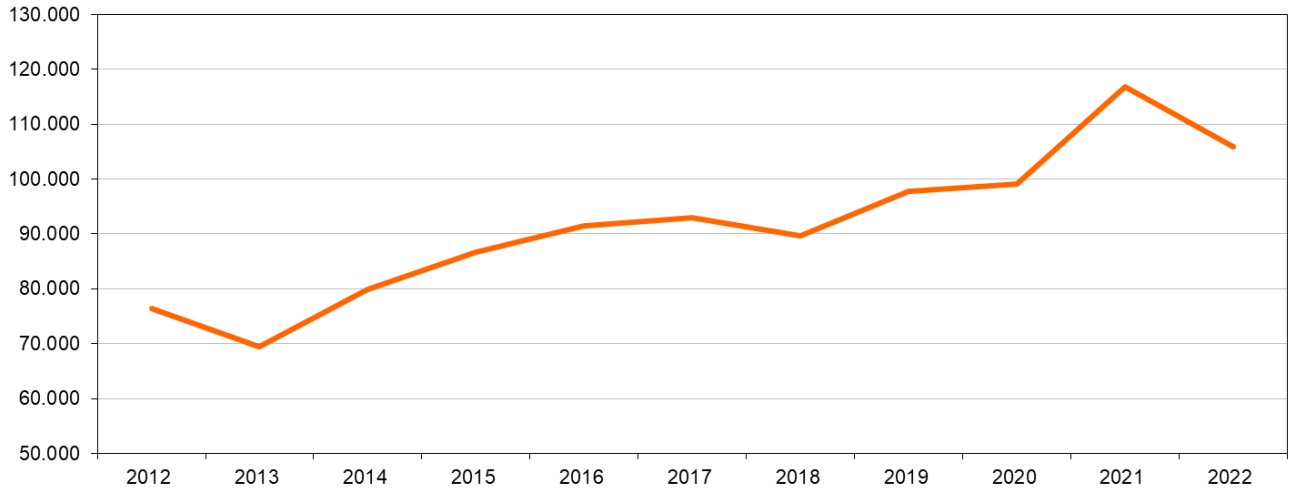

GRÁFICO: Evolución del valor de aguacate (miles de euros)

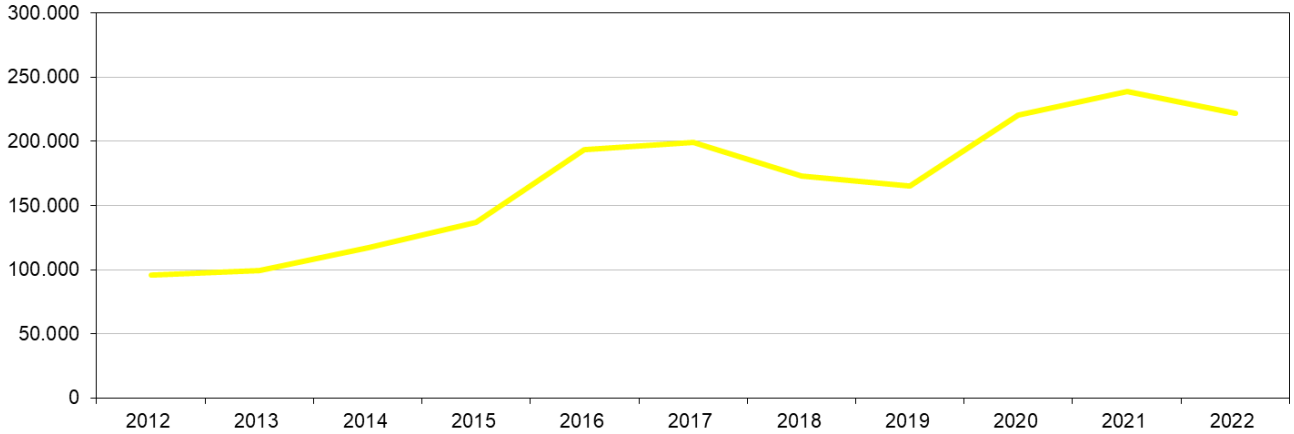

7.9.15.2. FRUTALES DE FRUTO FRESCO NO CÍTRICOS-AGUACATE: Análisis provincial de superficie, árboles diseminados, rendimiento y producción, 2022

Provincias y Comunidades Autónomas	Superficie en plantación regular (hectáreas)					Arboles diseminados (número)	Rendimiento			Producción (toneladas)		
	Total			En producción			Superficie en producción (kg/ha)		Arboles diseminados (kg/árbol)	En plantación regular	Árboles diseminados	Producción Total
	Secano	Regadío	Total	Secano	Regadío		Secano	Regadío				
A Coruña	1	–	1	1	–	–	3.200	–	–	3	–	3
Lugo	–	–	–	–	–	–	–	–	–	–	–	–
Ourense	–	–	–	–	–	–	–	–	–	–	–	–
Pontevedra	7	–	7	2	–	–	1.550	–	–	3	–	3
GALICIA	**8**	**–**	**8**	**3**	**–**	**–**	**2.100**	**–**	**–**	**6**	**–**	**6**
P. DE ASTURIAS	**6**	**24**	**30**	**4**	**–**	**–**	**1.000**	**–**	**–**	**4**	**–**	**4**
CANTABRIA	**–**	**9**	**9**	**–**	**–**	**–**	**–**	**–**	**–**	**–**	**–**	**–**
Alava	–	–	–	–	–	–	–	–	–	–	–	–
Guipúzcoa	–	–	–	–	–	–	–	–	–	–	–	–
Vizcaya	–	–	–	–	–	–	–	–	–	–	–	–
PAÍS VASCO	**–**	**–**	**–**	**–**	**–**	**–**	**–**	**–**	**–**	**–**	**–**	**–**
NAVARRA	**–**	**2**	**2**	**–**	**–**	**–**	**–**	**–**	**–**	**–**	**–**	**–**
LA RIOJA	**–**	**–**	**–**	**–**	**–**	**–**	**–**	**–**	**–**	**–**	**–**	**–**
Huesca	–	–	–	–	–	–	–	–	–	–	–	–
Teruel	–	–	–	–	–	–	–	–	–	–	–	–
Zaragoza	–	–	–	–	–	–	–	–	–	–	–	–
ARAGÓN	**–**	**–**	**–**	**–**	**–**	**–**	**–**	**–**	**–**	**–**	**–**	**–**

7.9.15.2. FRUTALES DE FRUTO FRESCO NO CÍTRICOS-AGUACATE: Análisis provincial de superficie, árboles diseminados, rendimiento y producción, 2022

Provincias y Comunidades Autónomas	Superficie en plantación regular (hectáreas)					Arboles diseminados (número)	Rendimiento			Producción (toneladas)		
	Total			En producción			Superficie en producción (kg/ha)		Arboles diseminados (kg/árbol)	En plantación regular	Árboles diseminados	Producción Total
	Secano	Regadío	Total	Secano	Regadío		Secano	Regadío				
Barcelona	–	–	–	–	–	–	–	–	–	–	–	–
Girona	–	–	–	–	–	–	–	–	–	–	–	–
Lleida	–	–	–	–	–	–	–	–	–	–	–	–
Tarragona	–	15	15	–	1	–	–	3.000	–	3	–	3
CATALUÑA	**–**	**15**	**15**	**–**	**1**	**–**	**–**	**3.000**	**–**	**3**	**–**	**3**
BALEARES	**–**	**16**	**16**	**–**	**8**	**–**	**–**	**5.450**	**–**	**44**	**–**	**44**
Avila	–	–	–	–	–	–	–	–	–	–	–	–
Burgos	–	–	–	–	–	–	–	–	–	–	–	–
León	–	–	–	–	–	–	–	–	–	–	–	–
Palencia	–	–	–	–	–	–	–	–	–	–	–	–
Salamanca	–	–	–	–	–	–	–	–	–	–	–	–
Segovia	–	–	–	–	–	–	–	–	–	–	–	–
Soria	–	–	–	–	–	–	–	–	–	–	–	–
Valladolid	–	–	–	–	–	–	–	–	–	–	–	–
Zamora	–	–	–	–	–	–	–	–	–	–	–	–
CASTILLA Y LEÓN	**–**	**–**	**–**	**–**	**–**	**–**	**–**	**–**	**–**	**–**	**–**	**–**
MADRID	**–**	**–**	**–**	**–**	**–**	**–**	**–**	**–**	**–**	**–**	**–**	**–**

7.9.15.2. FRUTALES DE FRUTO FRESCO NO CÍTRICOS-AGUACATE: Análisis provincial de superficie, árboles diseminados, rendimiento y producción, 2022

Provincias y Comunidades Autónomas	Superficie en plantación regular (hectáreas)					Arboles diseminados (número)	Rendimiento			Producción (toneladas)		
	Total			En producción			Superficie en producción (kg/ha)		Arboles diseminados (kg/árbol)	En plantación regular	Árboles diseminados	Producción Total
	Secano	Regadío	Total	Secano	Regadío		Secano	Regadío				
Albacete	–	–	–	–	–	–	–	–	–	–	–	–
Ciudad Real	–	–	–	–	–	–	–	–	–	–	–	–
Cuenca	–	–	–	–	–	–	–	–	–	–	–	–
Guadalajara	–	–	–	–	–	–	–	–	–	–	–	–
Toledo	–	–	–	–	–	–	–	–	–	–	–	–
CASTILLA-LA MANCHA	**–**	**–**	**–**	**–**	**–**	**–**	**–**	**–**	**–**	**–**	**–**	**–**
Alicante	–	497	497	–	273	–	–	5.500	–	1.502	–	1.502
Castellón	8	625	633	–	300	–	–	7.000	–	2.100	–	2.100
Valencia	–	1.180	1.180	–	872	–	–	10.600	–	9.246	–	9.246
C. VALENCIANA	**8**	**2.302**	**2.310**	**–**	**1.445**	**–**	**–**	**8.889**	**–**	**12.848**	**–**	**12.848**
R. DE MURCIA	**–**	**6**	**6**	**–**	**3**	**–**	**–**	**8.000**	**–**	**24**	**–**	**24**
Badajoz	–	2	2	–	–	–	–	–	–	–	–	–
Cáceres	–	–	–	–	–	–	–	–	–	–	–	–
EXTREMADURA	**–**	**2**	**2**	**–**	**–**	**–**	**–**	**–**	**–**	**–**	**–**	**–**

7.9.15.2. FRUTALES DE FRUTO FRESCO NO CÍTRICOS-AGUACATE: Análisis provincial de superficie, árboles diseminados, rendimiento y producción, 2022

Provincias y Comunidades Autónomas	Superficie en plantación regular (hectáreas)					Arboles diseminados (número)	Rendimiento			Producción (toneladas)		
	Total			En producción			Superficie en producción (kg/ha)		Arboles diseminados (kg/árbol)	En plantación regular	Árboles diseminados	Producción Total
	Secano	Regadío	Total	Secano	Regadío		Secano	Regadío				
Almería	–	68	68	–	5	–	–	9.960	–	50	–	50
Cádiz	112	1.758	1.870	64	840	–	4.000	8.200	–	7.144	–	7.144
Córdoba	–	–	–	–	–	–	–	–	–	–	–	–
Granada	2	2.818	2.820	–	2.733	–	–	6.321	30	17.275	–	17.275
Huelva	–	1.800	1.800	–	1.100	–	–	4.409	–	4.850	–	4.850
Jaén	–	–	–	–	–	–	–	–	–	–	–	–
Málaga	–	7.829	7.829	–	7.542	–	–	6.500	–	49.023	–	49.023
Sevilla	2	260	262	–	25	–	–	1.500	–	38	–	38
ANDALUCÍA	**116**	**14.533**	**14.649**	**64**	**12.245**	**–**	**4.000**	**6.380**	**–**	**78.380**	**–**	**78.380**
Las Palmas	–	317	317	–	295	25.080	–	6.000	20	1.767	502	2.269
S.C. de Tenerife	–	2.155	2.155	–	1.948	18.839	–	6.264	9	12.199	170	12.369
CANARIAS	**–**	**2.472**	**2.472**	**–**	**2.243**	**43.919**	**–**	**6.229**	**15**	**13.966**	**672**	**14.638**
ESPAÑA	**138**	**19.381**	**19.519**	**71**	**15.945**	**43.919**	**3.751**	**6.586**	**15**	**105.275**	**672**	**105.947**

7.9.16.1. FRUTALES DE FRUTO FRESCO NO CÍTRICOS-PLATANERA:
Serie histórica de superficie, árboles diseminados, rendimiento, producción, precio, valor

Años	Superficie en plantación regular		Árboles diseminados (miles de árboles)	Rendimiento de la superficie en producción (qm/ha)	Producción (miles de toneladas)	Precio medio percibido por los agricultores (euros/100kg)	Valor (miles de euros)
	Total (miles de hectáreas)	En producción (miles de hectáreas)					
2012	9,1	9,1	0	379,7	346,5	40,35	139.816
2013	9,1	9,1	0	397,3	361,0	47,97	173.165
2014	9,1	9,1	0	400,4	363,6	50,19	182.467
2015	9,0	8,7	0	438,7	382,0	43,56	166.392
2016	9,0	8,7	0	472,3	408,7	37,01	151.266
2017	9,1	8,7	0	481,9	421,3	45,80	192.961
2018	9,1	8,8	0	439,1	386,2	58,82	227.178
2019	9,1	8,7	0	458,5	398,7	50,23	200.278
2020	9,1	8,8	0	478,7	420,1	53,50	224.777
2021	9,1	8,6	0	475,4	409,1	45,84	187.534
2022	8,9	8,5	0	408,1	348,9	101,32	353.479

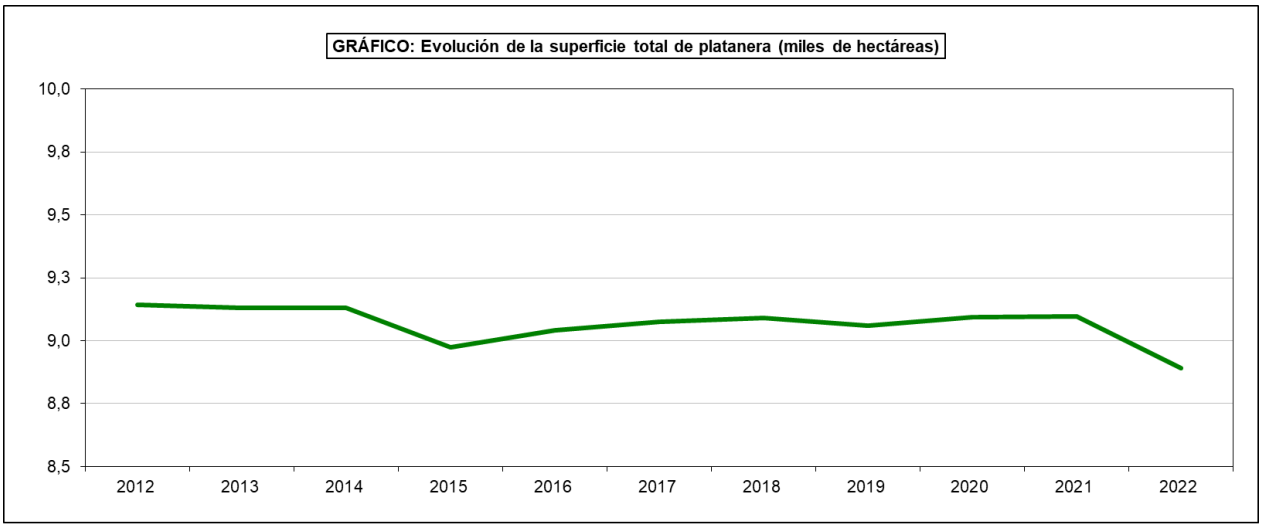
GRÁFICO: Evolución de la superficie total de platanera (miles de hectáreas)
10,0
9,8
9,5
9,3
9,0
8,8
8,5
2012
2013
2014
2015
2016
2017
2018
2019
2020
2021
2022

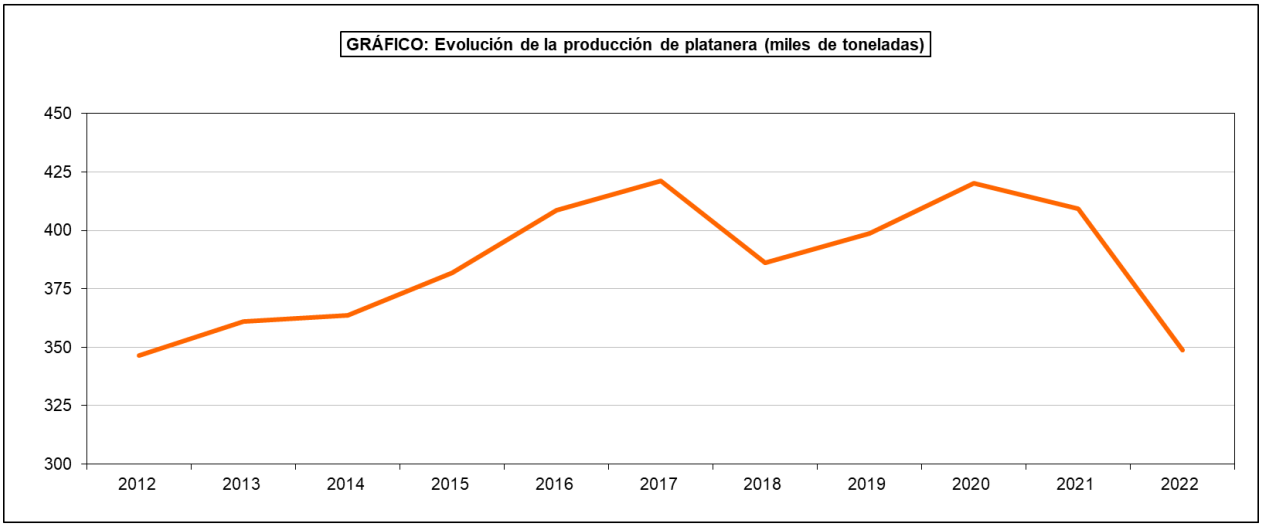
GRÁFICO: Evolución de la producción de platanera (miles de toneladas)
450
425
400
375
350
325
300
2012
2013
2014
2015
2016
2017
2018
2019
2020
2021
2022

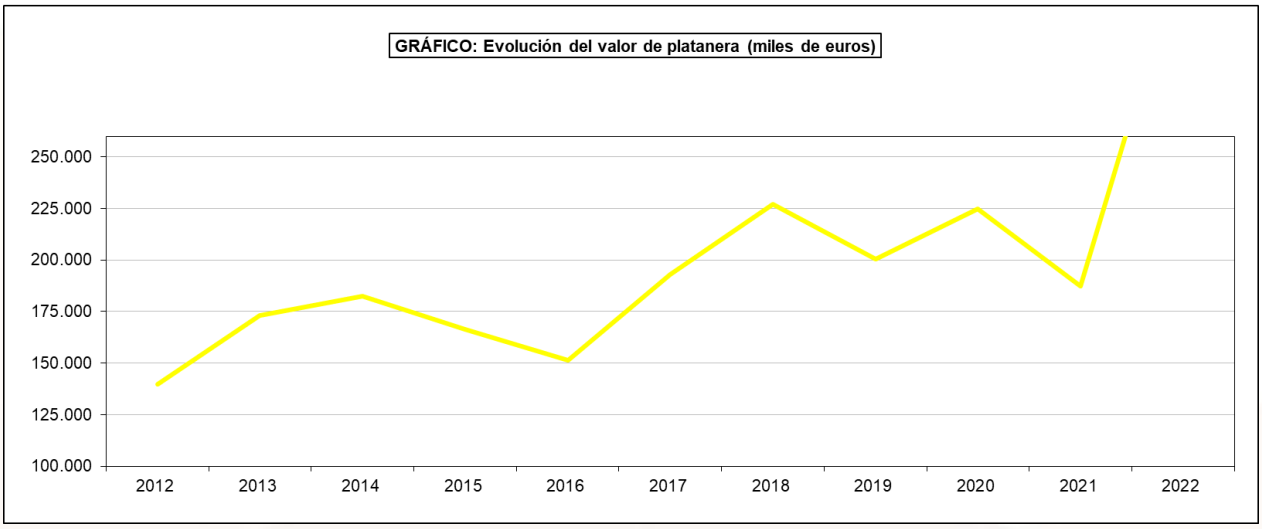
GRÁFICO: Evolución del valor de platanera (miles de euros)
250.000
225.000
200.000
175.000
150.000
125.000
100.000
2012
2013
2014
2015
2016
2017
2018
2019
2020
2021
2022

7.9.16.2. FRUTALES DE FRUTO FRESCO NO CÍTRICOS-PLATANERA: Análisis provincial de superficie, árboles diseminados, rendimiento y producción, 2022

Provincias y Comunidades Autónomas	Superficie en plantación regular (hectáreas)					Arboles diseminados (número)	Rendimiento			Producción (toneladas)		
	Total			En producción			Superficie en producción (kg/ha)		Arboles diseminados (kg/árbol)	En plantación regular	Árboles diseminados	Producción Total
	Secano	Regadío	Total	Secano	Regadío		Secano	Regadío				
A Coruña	–	–	–	–	–	–	–	–	–	–	–	–
Lugo	–	–	–	–	–	–	–	–	–	–	–	–
Ourense	–	–	–	–	–	–	–	–	–	–	–	–
Pontevedra	–	–	–	–	–	–	–	–	–	–	–	–
GALICIA	–	–	–	–	–	–	–	–	–	–	–	–
P. DE ASTURIAS	–	–	–	–	–	–	–	–	–	–	–	–
CANTABRIA	–	–	–	–	–	–	–	–	–	–	–	–
Alava	–	–	–	–	–	–	–	–	–	–	–	–
Guipúzcoa	–	–	–	–	–	–	–	–	–	–	–	–
Vizcaya	–	–	–	–	–	–	–	–	–	–	–	–
PAÍS VASCO	–	–	–	–	–	–	–	–	–	–	–	–
NAVARRA	–	–	–	–	–	–	–	–	–	–	–	–
LA RIOJA	–	–	–	–	–	–	–	–	–	–	–	–
Huesca	–	–	–	–	–	–	–	–	–	–	–	–
Teruel	–	–	–	–	–	–	–	–	–	–	–	–
Zaragoza	–	–	–	–	–	–	–	–	–	–	–	–
ARAGÓN	–	–	–	–	–	–	–	–	–	–	–	–

7.9.16.2. FRUTALES DE FRUTO FRESCO NO CÍTRICOS-PLATANERA: Análisis provincial de superficie, árboles diseminados, rendimiento y producción, 2022

Provincias y Comunidades Autónomas	Superficie en plantación regular (hectáreas)					Arboles diseminados (número)	Rendimiento			Producción (toneladas)		
	Total			En producción			Superficie en producción (kg/ha)		Arboles diseminados (kg/árbol)	En plantación regular	Árboles diseminados	Producción Total
	Secano	Regadío	Total	Secano	Regadío		Secano	Regadío				
Barcelona	–	–	–	–	–	–	–	–	–	–	–	–
Girona	–	–	–	–	–	–	–	–	–	–	–	–
Lleida	–	–	–	–	–	–	–	–	–	–	–	–
Tarragona	–	–	–	–	–	–	–	–	–	–	–	–
CATALUÑA	**–**	**–**	**–**	**–**	**–**	**–**	**–**	**–**	**–**	**–**	**–**	**–**
BALEARES	**–**	**–**	**–**	**–**	**–**	**–**	**–**	**–**	**–**	**–**	**–**	**–**
Avila	–	–	–	–	–	–	–	–	–	–	–	–
Burgos	–	–	–	–	–	–	–	–	–	–	–	–
León	–	–	–	–	–	–	–	–	–	–	–	–
Palencia	–	–	–	–	–	–	–	–	–	–	–	–
Salamanca	–	–	–	–	–	–	–	–	–	–	–	–
Segovia	–	–	–	–	–	–	–	–	–	–	–	–
Soria	–	–	–	–	–	–	–	–	–	–	–	–
Valladolid	–	–	–	–	–	–	–	–	–	–	–	–
Zamora	–	–	–	–	–	–	–	–	–	–	–	–
CASTILLA Y LEÓN	**–**	**–**	**–**	**–**	**–**	**–**	**–**	**–**	**–**	**–**	**–**	**–**

7.9.16.2. FRUTALES DE FRUTO FRESCO NO CÍTRICOS-PLATANERA: Análisis provincial de superficie, árboles diseminados, rendimiento y producción, 2022

Provincias y Comunidades Autónomas	Superficie en plantación regular (hectáreas)					Arboles diseminados (número)	Rendimiento			Producción (toneladas)		
	Total			En producción			Superficie en producción (kg/ha)		Arboles diseminados (kg/árbol)	En plantación regular	Árboles diseminados	Producción Total
	Secano	Regadío	Total	Secano	Regadío		Secano	Regadío				
Albacete	–	–	–	–	–	–	–	–	–	–	–	–
Ciudad Real	–	–	–	–	–	–	–	–	–	–	–	–
Cuenca	–	–	–	–	–	–	–	–	–	–	–	–
Guadalajara	–	–	–	–	–	–	–	–	–	–	–	–
Toledo	–	–	–	–	–	–	–	–	–	–	–	–
CASTILLA-LA MANCHA	**–**	**–**	**–**	**–**	**–**	**–**	**–**	**–**	**–**	**–**	**–**	**–**
Alicante	–	–	–	–	–	–	–	–	–	–	–	–
Castellón	–	–	–	–	–	–	–	–	–	–	–	–
Valencia	–	–	–	–	–	–	–	–	–	–	–	–
C. VALENCIANA	**–**	**–**	**–**	**–**	**–**	**–**	**–**	**–**	**–**	**–**	**–**	**–**
R. DE MURCIA	**–**	**–**	**–**	**–**	**–**	**–**	**–**	**–**	**–**	**–**	**–**	**–**
Badajoz	–	–	–	–	–	–	–	–	–	–	–	–
Cáceres	–	–	–	–	–	–	–	–	–	–	–	–
EXTREMADURA	**–**	**–**	**–**	**–**	**–**	**–**	**–**	**–**	**–**	**–**	**–**	**–**

7.9.16.2. FRUTALES DE FRUTO FRESCO NO CÍTRICOS-PLATANERA: Análisis provincial de superficie, árboles diseminados, rendimiento y producción, 2022

Provincias y Comunidades Autónomas	Superficie en plantación regular (hectáreas)					Arboles diseminados (número)	Rendimiento			Producción (toneladas)		
	Total			En producción			Superficie en producción (kg/ha)		Arboles diseminados (kg/árbol)	En plantación regular	Árboles diseminados	Producción Total
	Secano	Regadío	Total	Secano	Regadío		Secano	Regadío				
Almería	–	–	–	–	–	–	–	–	–	–	–	–
Cádiz	–	–	–	–	–	–	–	–	–	–	–	–
Córdoba	–	–	–	–	–	–	–	–	–	–	–	–
Granada	–	–	–	–	–	30	–	–	–	–	–	–
Huelva	–	–	–	–	–	–	–	–	–	–	–	–
Jaén	–	–	–	–	–	–	–	–	–	–	–	–
Málaga	–	–	–	–	–	–	–	–	–	–	–	–
Sevilla	–	–	–	–	–	–	–	–	–	–	–	–
ANDALUCÍA	**–**	**–**	**–**	**–**	**–**	**30**	**–**	**–**	**–**	**–**	**–**	**–**
Las Palmas	–	1.942	1.942	–	1.818	–	–	49.114	–	89.270	–	89.270
S.C. de Tenerife	–	6.950	6.950	–	6.730	–	–	38.575	–	259.604	–	259.604
CANARIAS	**–**	**8.892**	**8.892**	**–**	**8.548**	**–**	**–**	**40.816**	**–**	**348.874**	**–**	**348.874**
ESPAÑA	**–**	**8.892**	**8.892**	**–**	**8.548**	**30**	**–**	**40.816**	**–**	**348.874**	**–**	**348.874**

7.9.17.1. FRUTALES DE FRUTO FRESCO NO CÍTRICOS-KIWI:

Serie histórica de superficie, árboles diseminados, rendimiento, producción, precio y valor

Años	Superficie en plantación regular		Árboles diseminados (miles de árboles)	Rendimiento de la superficie en producción (qm/ha)	Producción (toneladas)	Precio medio percibido por los agricultores (euros/100kg)	Valor (miles de euros)
	Total (hectáreas)	En producción (hectáreas)					
2012	1.413,0	1.322,0	103	142,2	18.804,0	70,83	13.319
2013	1.423,0	1.344,0	101	147,6	19.834,0	81,13	16.091
2014	1.469,0	1.384,0	101	150,9	20.884,0	83,05	17.344
2015	1.502,0	1.415,0	105	149,4	21.135,0	78,89	16.673
2016	1.989,0	1.593,0	110	134,4	21.409,0	81,07	17.366
2017	1.485,0	1.335,0	110	160,8	21.463,0	81,12	17.411
2018	1.469,0	1.328,0	111	179,5	23.833,0	89,39	21.304
2019	1.549,0	1.375,0	111	178,2	24.508,0	84,72	20.763
2020	1.589,0	1.386,0	111	199,2	27.613,0	93,85	25.914
2021	1.639,0	1.424,0	111	201,2	28.654,0	96,94	27.777
2022	1.691,0	1.399,0	111	197,2	27.593,0	105,98	29.243

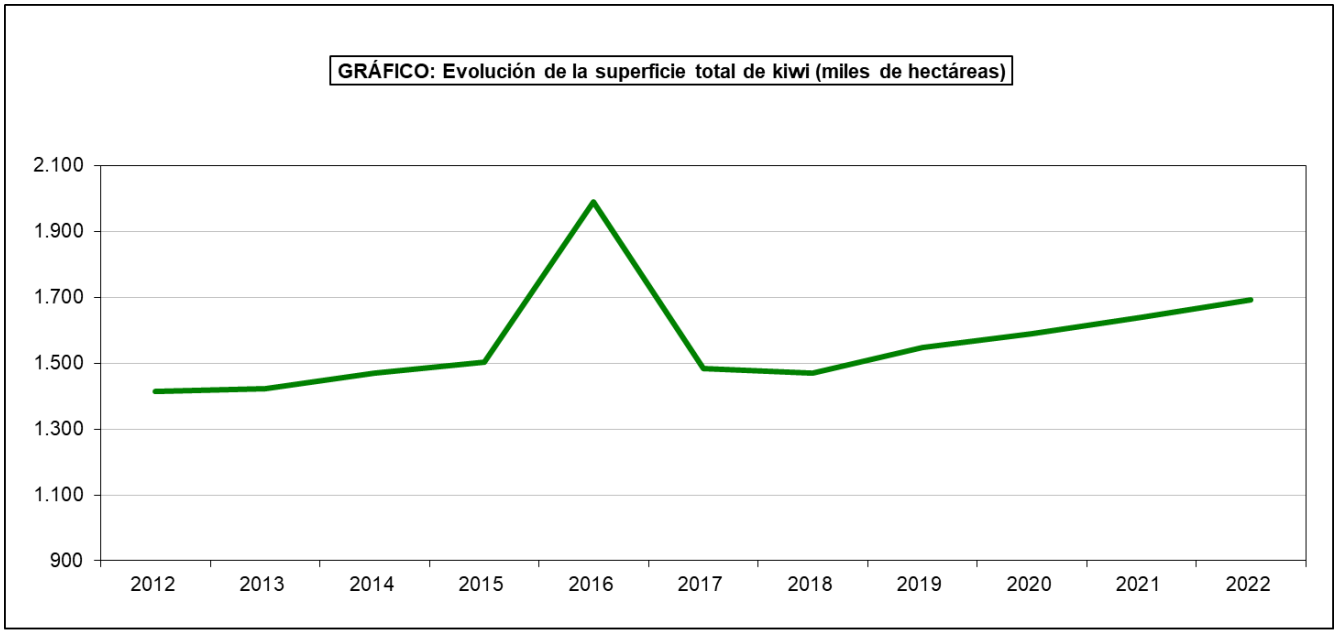
GRÁFICO: Evolución de la superficie total de kiwi (miles de hectáreas)
2.100
1.900
1.700
1.500
1.300
1.100
900
2012
2013
2014
2015
2016
2017
2018
2019
2020
2021
2022

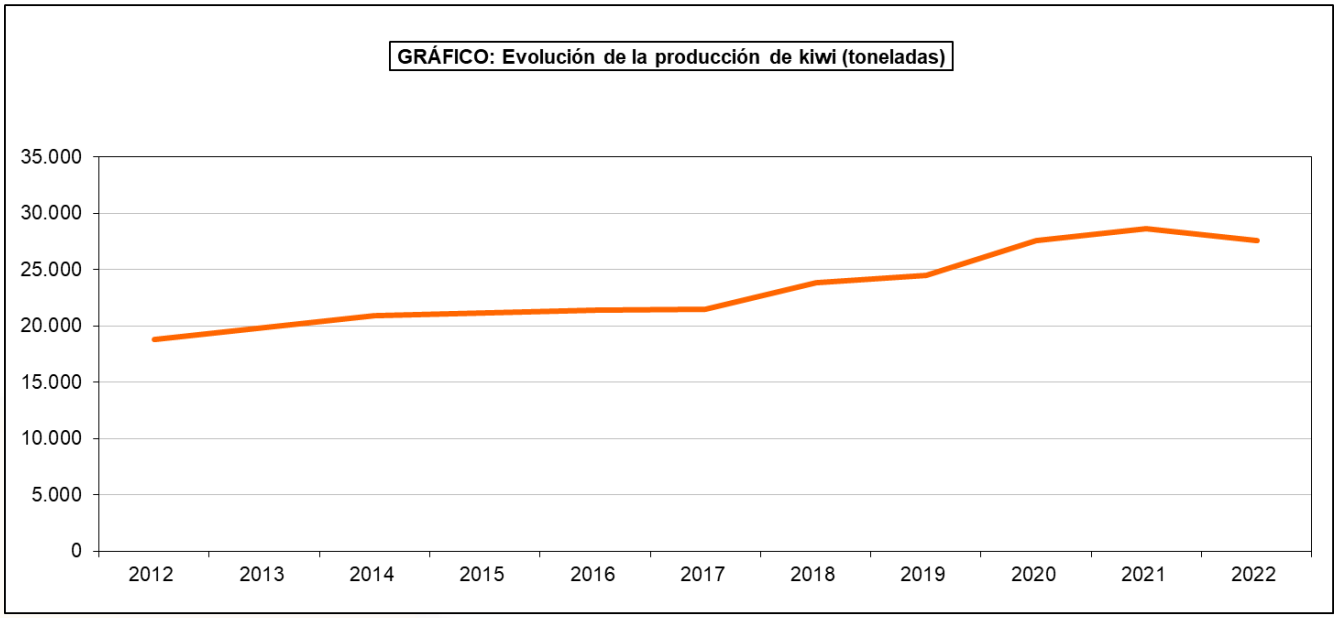
GRÁFICO: Evolución de la producción de kiwi (toneladas)
35.000
30.000
25.000
20.000
15.000
10.000
5.000
0
2012
2013
2014
2015
2016
2017
2018
2019
2020
2021
2022

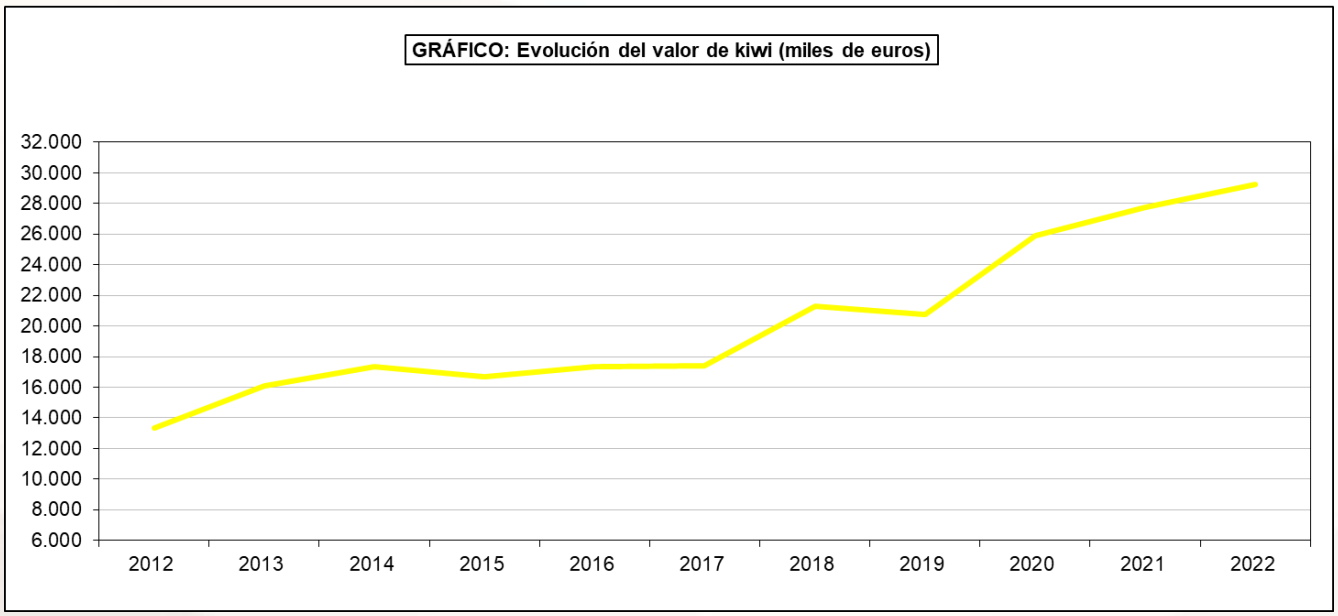
GRÁFICO: Evolución del valor de kiwi (miles de euros)
32.000
30.000
28.000
26.000
24.000
22.000
20.000
18.000
16.000
14.000
12.000
10.000
8.000
6.000
2012
2013
2014
2015
2016
2017
2018
2019
2020
2021
2022

7.9.17.2. FRUTALES DE FRUTO FRESCO NO CÍTRICOS-KIWI: Análisis provincial de superficie, árboles diseminados, rendimiento y producción, 2022

Provincias y Comunidades Autónomas	Superficie en plantación regular (hectáreas)					Arboles diseminados (número)	Rendimiento			Producción (toneladas)		
	Total			En producción			Superficie en producción (kg/ha)		Arboles diseminados (kg/árbol)	En plantación regular	Árboles diseminados	Producción Total
	Secano	Regadío	Total	Secano	Regadío		Secano	Regadío				
A Coruña	215	55	270	214	54	71.120	16.050	21.990	49	4.622	3.485	8.107
Lugo	21	5	26	18	5	2.240	7.725	16.550	28	222	63	285
Ourense	17	4	21	15	4	2.755	12.870	17.990	31	265	85	350
Pontevedra	449	111	560	432	108	11.030	14.875	22.575	60	8.864	662	9.526
GALICIA	**702**	**175**	**877**	**679**	**171**	**87.145**	**15.011**	**22.107**	**49**	**13.973**	**4.295**	**18.268**
P. DE ASTURIAS	**–**	**280**	**280**	**–**	**242**	**16.000**	**–**	**15.400**	**6**	**3.727**	**96**	**3.823**
CANTABRIA	**–**	**17**	**17**	**–**	**16**	**–**	**–**	**23.812**	**–**	**381**	**–**	**381**
Alava	–	4	4	–	4	–	–	15.000	–	60	–	60
Guipúzcoa	–	48	48	–	48	1.500	–	18.500	17	888	26	914
Vizcaya	–	75	75	–	59	815	–	17.500	19	1.033	15	1.048
PAÍS VASCO	**–**	**127**	**127**	**–**	**111**	**2.315**	**–**	**17.842**	**18**	**1.981**	**41**	**2.022**
NAVARRA	**7**	**18**	**25**	**5**	**17**	**–**	**530**	**550**	**–**	**12**	**–**	**12**
LA RIOJA	**–**	**5**	**5**	**–**	**5**	**–**	**–**	**9.000**	**–**	**45**	**–**	**45**
Huesca	–	43	43	–	43	–	–	13.000	–	559	–	559
Teruel	–	–	–	–	–	–	–	–	–	–	–	–
Zaragoza	–	–	–	–	–	–	–	–	–	–	–	–
ARAGÓN	**–**	**43**	**43**	**–**	**43**	**–**	**–**	**13.000**	**–**	**559**	**–**	**559**

7.9.17.2. FRUTALES DE FRUTO FRESCO NO CÍTRICOS-KIWI: Análisis provincial de superficie, árboles diseminados, rendimiento y producción, 2022

Provincias y Comunidades Autónomas	Superficie en plantación regular (hectáreas)					Arboles diseminados (número)	Rendimiento			Producción (toneladas)		
	Total			En producción			Superficie en producción (kg/ha)		Arboles diseminados (kg/árbol)	En plantación regular	Árboles diseminados	Producción Total
	Secano	Regadío	Total	Secano	Regadío		Secano	Regadío				
Barcelona	–	9	9	–	9	–	–	19.800	–	178	–	178
Girona	–	2	2	–	1	–	–	16.500	–	17	–	17
Lleida	–	63	63	–	18	–	–	38.733	–	697	–	697
Tarragona	–	5	5	–	–	–	–	–	–	–	–	–
CATALUÑA	**–**	**79**	**79**	**–**	**28**	**–**	**–**	**31.853**	**–**	**892**	**–**	**892**
BALEARES	**–**	**12**	**12**	**–**	**12**	**–**	**–**	**3.150**	**–**	**38**	**–**	**38**
Avila	–	–	–	–	–	–	–	–	–	–	–	–
Burgos	–	–	–	–	–	25	–	–	–	–	–	–
León	–	–	–	–	–	–	–	–	–	–	–	–
Palencia	–	–	–	–	–	–	–	–	–	–	–	–
Salamanca	–	–	–	–	–	–	–	–	–	–	–	–
Segovia	–	–	–	–	–	–	–	–	–	–	–	–
Soria	–	–	–	–	–	–	–	–	–	–	–	–
Valladolid	–	–	–	–	–	–	–	–	–	–	–	–
Zamora	–	–	–	–	–	–	–	–	–	–	–	–
CASTILLA Y LEÓN	**–**	**–**	**–**	**–**	**–**	**25**	**–**	**–**	**–**	**–**	**–**	**–**
MADRID	**–**	**–**	**–**	**–**	**–**	**–**	**–**	**–**	**–**	**–**	**–**	**–**

7.9.17.2. FRUTALES DE FRUTO FRESCO NO CÍTRICOS-KIWI: Análisis provincial de superficie, árboles diseminados, rendimiento y producción, 2022

Provincias y Comunidades Autónomas	Superficie en plantación regular (hectáreas)					Arboles diseminados (número)	Rendimiento			Producción (toneladas)		
	Total			En producción			Superficie en producción (kg/ha)		Arboles diseminados (kg/árbol)	En plantación regular	Árboles diseminados	Producción Total
	Secano	Regadío	Total	Secano	Regadío		Secano	Regadío				
Albacete	–	–	–	–	–	–	–	–	–	–	–	–
Ciudad Real	–	–	–	–	–	–	–	–	–	–	–	–
Cuenca	–	–	–	–	–	–	–	–	–	–	–	–
Guadalajara	–	–	–	–	–	–	–	–	–	–	–	–
Toledo	–	–	–	–	–	–	–	–	–	–	–	–
CASTILLA-LA MANCHA	**–**	**–**	**–**	**–**	**–**	**–**	**–**	**–**	**–**	**–**	**–**	**–**
Alicante	–	–	–	–	–	–	–	–	–	–	–	–
Castellón	–	1	1	–	1	–	–	20.000	–	20	–	20
Valencia	–	183	183	–	46	–	–	26.669	–	1.223	–	1.223
C. VALENCIANA	**–**	**184**	**184**	**–**	**47**	**–**	**–**	**26.527**	**–**	**1.243**	**–**	**1.243**
R. DE MURCIA	**–**	**–**	**–**	**–**	**–**	**–**	**–**	**–**	**–**	**–**	**–**	**–**
Badajoz	–	20	20	–	2	–	–	18.500	–	37	–	37
Cáceres	–	11	11	–	11	–	–	18.490	–	203	–	203
EXTREMADURA	**–**	**31**	**31**	**–**	**13**	**–**	**–**	**18.492**	**–**	**240**	**–**	**240**

7.9.17.2. FRUTALES DE FRUTO FRESCO NO CÍTRICOS-KIWI: Análisis provincial de superficie, árboles diseminados, rendimiento y producción, 2022

Provincias y Comunidades Autónomas	Superficie en plantación regular (hectáreas)					Arboles diseminados (número)	Rendimiento			Producción (toneladas)		
	Total			En producción			Superficie en producción (kg/ha)		Arboles diseminados (kg/árbol)	En plantación regular	Árboles diseminados	Producción Total
	Secano	Regadío	Total	Secano	Regadío		Secano	Regadío				
Almería	–	–	–	–	–	–	–	–	–	–	–	–
Cádiz	–	–	–	–	–	–	–	–	–	–	–	–
Córdoba	–	–	–	–	–	–	–	–	–	–	–	–
Granada	–	–	–	–	–	–	–	–	–	–	–	–
Huelva	–	1	1	–	1	–	–	10.000	–	10	–	10
Jaén	–	–	–	–	–	–	–	–	–	–	–	–
Málaga	–	–	–	–	–	–	–	–	–	–	–	–
Sevilla	–	1	1	–	–	–	–	–	–	–	–	–
ANDALUCÍA	**–**	**1**	**1**	**–**	**1**	**–**	**–**	**10.000**	**–**	**10**	**–**	**10**
Las Palmas	–	1	1	–	1	4.630	–	5.000	3	5	13	18
S.C. de Tenerife	–	9	9	–	8	900	–	5.000	5	37	5	42
CANARIAS	**–**	**10**	**10**	**–**	**9**	**5.530**	**–**	**5.000**	**3**	**41**	**19**	**60**
ESPAÑA	**709**	**982**	**1.691**	**684**	**715**	**111.015**	**14.906**	**18.117**	**40**	**23.142**	**4.451**	**27.593**

7.9.18.1. FRUTALES DE FRUTO FRESCO NO CÍTRICOS-PALMERA DATILERA:
Serie histórica de superficie, árboles diseminados, rendimiento, producción, precio y valor

Años	Superficie en plantación regular		Árboles diseminados (miles de árboles)	Rendimiento de la superficie en producción (qm/ha)	Producción (toneladas)	Precio medio percibido por los agricultores (euros/100kg)	Valor (miles de euros)
	Total (hectáreas)	En producción (hectáreas)					
2012	613,0	606,0	22	65,5	3.972,0	135,00	5.362
2013	588,0	573,0	18	50,1	2.872,0	100,00	2.872
2014	565,0	553,0	21	50,3	2.781,0	100,00	2.781
2015	531,0	517,0	18	43,7	2.260,0	200,00	4.520
2016	501,0	488,0	18	40,5	1.975,0	331,00	6.537
2017	492,0	488,0	18	37,9	1.848,0	314,00	5.803
2018	465,0	465,0	5	35,2	1.638,0	332,00	5.438
2019	455,0	455,0	5	30,2	1.375,0	346,50	4.764
2020	455,0	455,0	5	30,2	1.375,0	302,25	4.156
2021	468,0	457,0	5	35,2	1.609,0	291,00	4.682
2022	516,0	450,0	5	38,7	1.743,0	354,50	6.179

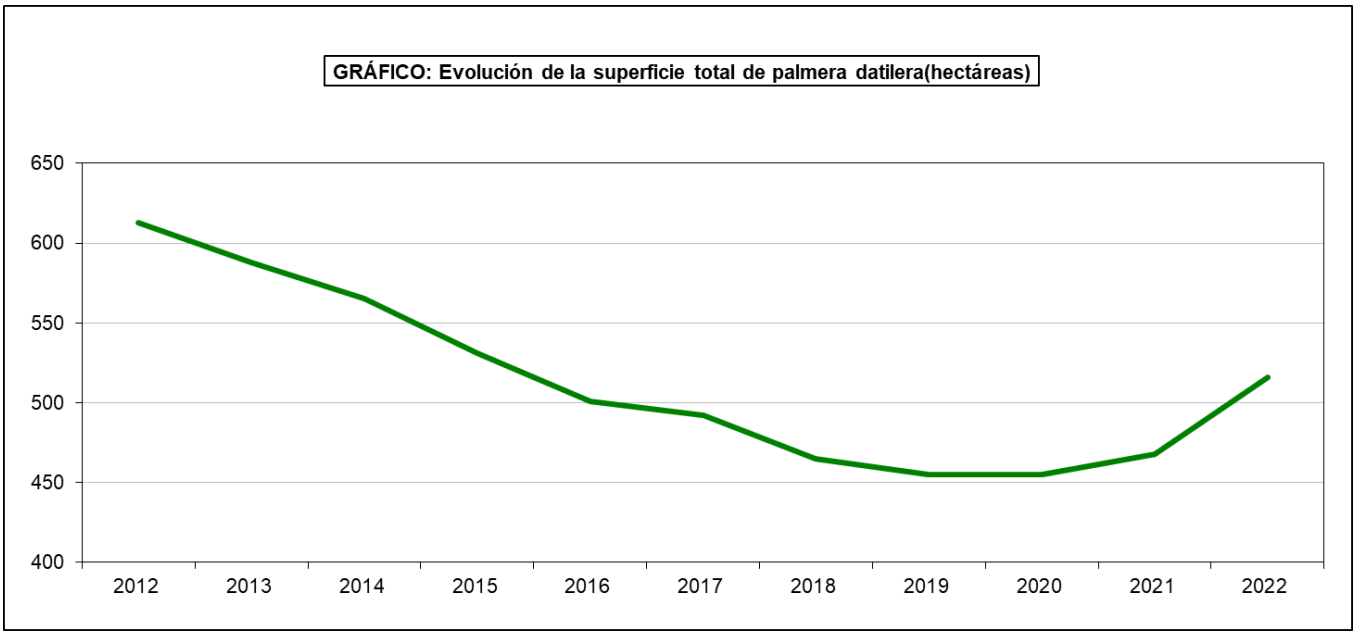
GRÁFICO: Evolución de la superficie total de palmera datilera(hectáreas)
650
600
550
500
450
400
2012
2013
2014
2015
2016
2017
2018
2019
2020
2021
2022

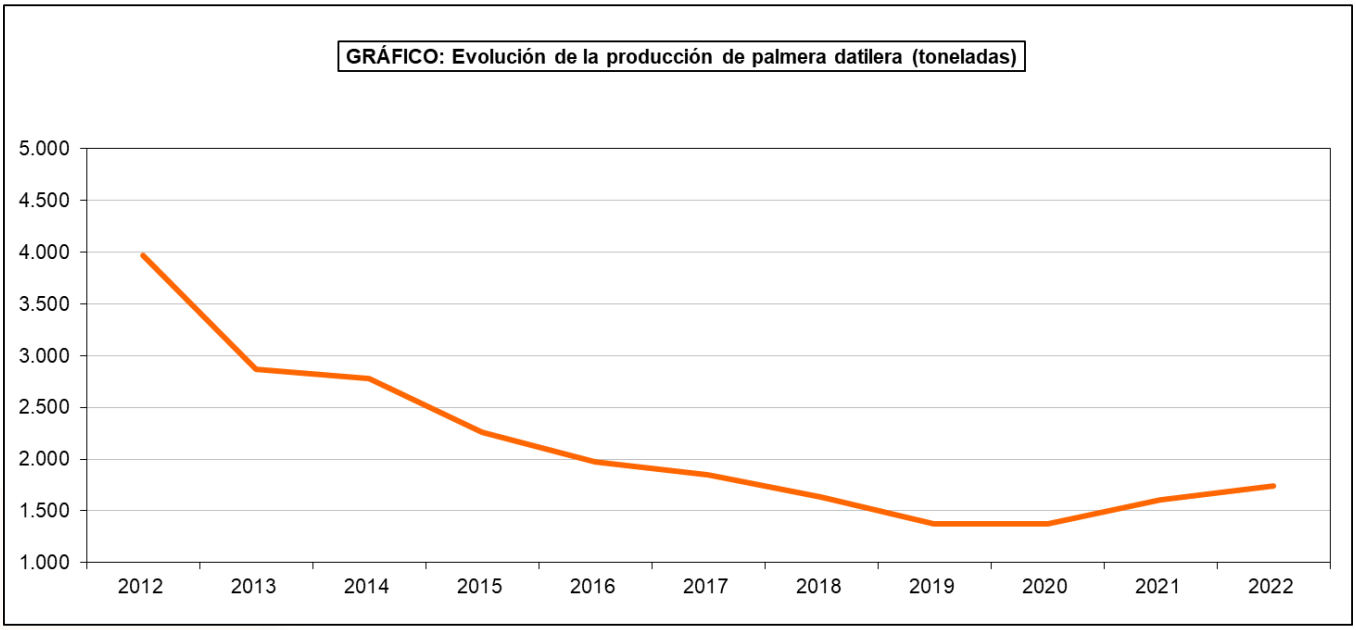
GRÁFICO: Evolución de la producción de palmera datilera (toneladas)
5.000
4.500
4.000
3.500
3.000
2.500
2.000
1.500
1.000
2012
2013
2014
2015
2016
2017
2018
2019
2020
2021
2022

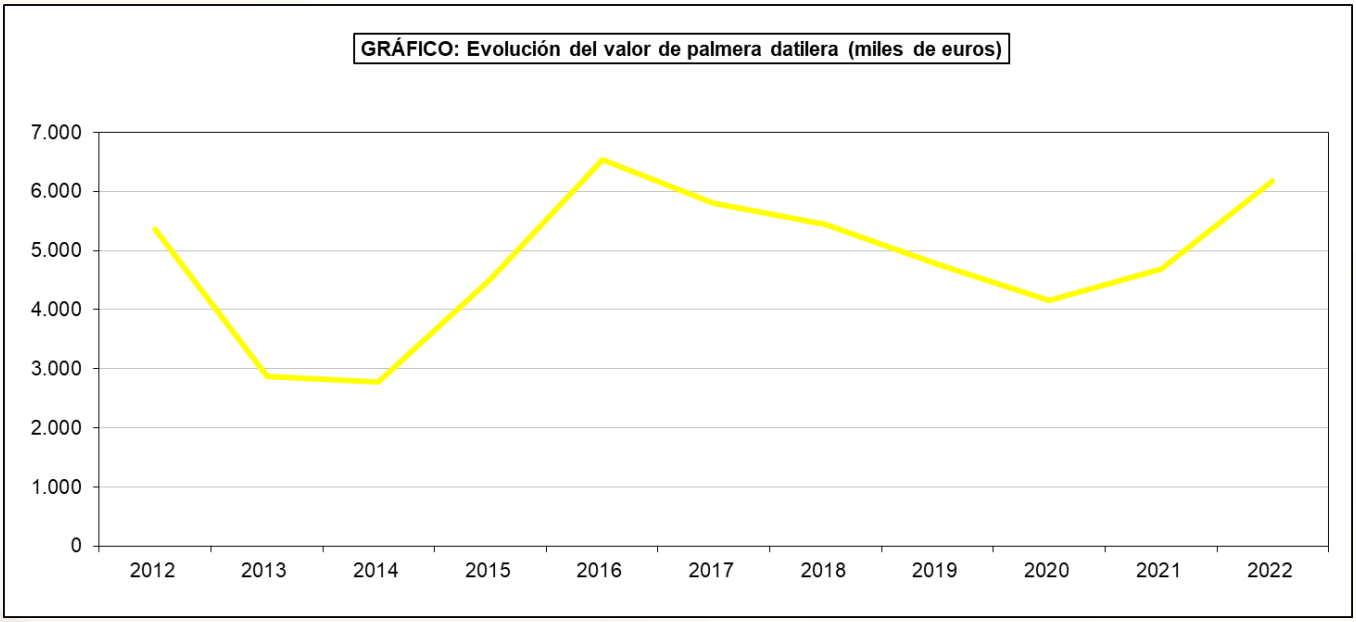
GRÁFICO: Evolución del valor de palmera datilera (miles de euros)
7.000
6.000
5.000
4.000
3.000
2.000
1.000
0
2012
2013
2014
2015
2016
2017
2018
2019
2020
2021
2022

7.9.18.2. FRUTALES DE FRUTO FRESCO NO CÍTRICOS-PALMERA DATILERA:
Análisis provincial de superficie, árboles diseminados, rendimiento y producción, 2022

Provincias y Comunidades Autónomas	Superficie en plantación regular (hectáreas)					Arboles diseminados (número)	Rendimiento			Producción (toneladas)		
	Total			En producción			Superficie en producción (kg/ha)		Arboles diseminados (kg/árbol)	En plantación regular	Árboles diseminados	Producción Total
	Secano	Regadío	Total	Secano	Regadío		Secano	Regadío				
A Coruña	–	–	–	–	–	–	–	–	–	–	–	–
Lugo	–	–	–	–	–	–	–	–	–	–	–	–
Ourense	–	–	–	–	–	–	–	–	–	–	–	–
Pontevedra	–	–	–	–	–	–	–	–	–	–	–	–
GALICIA	–	–	–	–	–	–	–	–	–	–	–	–
P. DE ASTURIAS	–	–	–	–	–	–	–	–	–	–	–	–
CANTABRIA	–	–	–	–	–	–	–	–	–	–	–	–
Alava	–	–	–	–	–	–	–	–	–	–	–	–
Guipúzcoa	–	–	–	–	–	–	–	–	–	–	–	–
Vizcaya	–	–	–	–	–	–	–	–	–	–	–	–
PAÍS VASCO	–	–	–	–	–	–	–	–	–	–	–	–
NAVARRA	–	–	–	–	–	–	–	–	–	–	–	–
LA RIOJA	–	–	–	–	–	–	–	–	–	–	–	–
Huesca	–	–	–	–	–	–	–	–	–	–	–	–
Teruel	–	–	–	–	–	–	–	–	–	–	–	–
Zaragoza	–	–	–	–	–	–	–	–	–	–	–	–
ARAGÓN	–	–	–	–	–	–	–	–	–	–	–	–

7.9.18.2. FRUTALES DE FRUTO FRESCO NO CÍTRICOS-PALMERA DATILERA:
Análisis provincial de superficie, árboles diseminados, rendimiento y producción, 2022

Provincias y Comunidades Autónomas	Superficie en plantación regular (hectáreas)					Arboles diseminados (número)	Rendimiento			Producción (toneladas)		
	Total			En producción			Superficie en producción (kg/ha)		Arboles diseminados (kg/árbol)	En plantación regular	Árboles diseminados	Producción Total
	Secano	Regadío	Total	Secano	Regadío		Secano	Regadío				
Barcelona	–	–	–	–	–	–	–	–	–	–	–	–
Girona	–	–	–	–	–	–	–	–	–	–	–	–
Lleida	–	–	–	–	–	–	–	–	–	–	–	–
Tarragona	–	–	–	–	–	–	–	–	–	–	–	–
CATALUÑA	**–**	**–**	**–**	**–**	**–**	**–**	**–**	**–**	**–**	**–**	**–**	**–**
BALEARES	**–**	**–**	**–**	**–**	**–**	**–**	**–**	**–**	**–**	**–**	**–**	**–**
Avila	–	–	–	–	–	–	–	–	–	–	–	–
Burgos	–	–	–	–	–	–	–	–	–	–	–	–
León	–	–	–	–	–	–	–	–	–	–	–	–
Palencia	–	–	–	–	–	–	–	–	–	–	–	–
Salamanca	–	–	–	–	–	–	–	–	–	–	–	–
Segovia	–	–	–	–	–	–	–	–	–	–	–	–
Soria	–	–	–	–	–	–	–	–	–	–	–	–
Valladolid	–	–	–	–	–	–	–	–	–	–	–	–
Zamora	–	–	–	–	–	–	–	–	–	–	–	–
CASTILLA Y LEÓN	**–**	**–**	**–**	**–**	**–**	**–**	**–**	**–**	**–**	**–**	**–**	**–**
MADRID	**–**	**–**	**–**	**–**	**–**	**–**	**–**	**–**	**–**	**–**	**–**	**–**

7.9.18.2. FRUTALES DE FRUTO FRESCO NO CÍTRICOS-PALMERA DATILERA:
Análisis provincial de superficie, árboles diseminados, rendimiento y producción, 2022

Provincias y Comunidades Autónomas	Superficie en plantación regular (hectáreas)					Arboles diseminados (número)	Rendimiento			Producción (toneladas)		
	Total			En producción			Superficie en producción (kg/ha)		Arboles diseminados (kg/árbol)	En plantación regular	Árboles diseminados	Producción Total
	Secano	Regadío	Total	Secano	Regadío		Secano	Regadío				
Albacete	–	–	–	–	–	–	–	–	–	–	–	–
Ciudad Real	–	–	–	–	–	–	–	–	–	–	–	–
Cuenca	–	–	–	–	–	–	–	–	–	–	–	–
Guadalajara	–	–	–	–	–	–	–	–	–	–	–	–
Toledo	–	–	–	–	–	–	–	–	–	–	–	–
CASTILLA-LA MANCHA	**–**	**–**	**–**	**–**	**–**	**–**	**–**	**–**	**–**	**–**	**–**	**–**
Alicante	–	461	461	–	450	–	–	3.850	–	1.733	–	1.733
Castellón	–	–	–	–	–	–	–	–	–	–	–	–
Valencia	–	–	–	–	–	–	–	–	–	–	–	–
C. VALENCIANA	**–**	**461**	**461**	**–**	**450**	**–**	**–**	**3.850**	**–**	**1.733**	**–**	**1.733**
R. DE MURCIA	**–**	**–**	**–**	**–**	**–**	**–**	**–**	**3.000**	**–**	**–**	**–**	**–**
Badajoz	–	–	–	–	–	–	–	–	–	–	–	–
Cáceres	–	–	–	–	–	–	–	–	–	–	–	–
EXTREMADURA	**–**	**–**	**–**	**–**	**–**	**–**	**–**	**–**	**–**	**–**	**–**	**–**

7.9.18.2. FRUTALES DE FRUTO FRESCO NO CÍTRICOS-PALMERA DATILERA:
Análisis provincial de superficie, árboles diseminados, rendimiento y producción, 2022

Provincias y Comunidades Autónomas	Superficie en plantación regular (hectáreas)					Arboles diseminados (número)	Rendimiento			Producción (toneladas)		
	Total			En producción			Superficie en producción (kg/ha)		Arboles diseminados (kg/árbol)	En plantación regular	Árboles diseminados	Producción Total
	Secano	Regadío	Total	Secano	Regadío		Secano	Regadío				
Almería	12	–	12	–	–	–	–	–	–	–	–	–
Cádiz	6	2	8	–	–	–	–	–	–	–	–	–
Córdoba	1	3	4	–	–	–	–	–	–	–	–	–
Granada	–	–	–	–	–	–	–	–	29	–	–	–
Huelva	–	–	–	–	–	–	–	–	–	–	–	–
Jaén	–	–	–	–	–	–	–	–	–	–	–	–
Málaga	13	16	29	–	–	–	–	–	–	–	–	–
Sevilla	–	2	2	–	–	–	–	–	–	–	–	–
ANDALUCÍA	**32**	**23**	**55**	**–**	**–**	**–**	**–**	**–**	**–**	**–**	**–**	**–**
Las Palmas	–	–	–	–	–	5.100	–	–	2	–	10	10
S.C. de Tenerife	–	–	–	–	–	–	–	–	–	–	–	–
CANARIAS	**–**	**–**	**–**	**–**	**–**	**5.100**	**–**	**–**	**2**	**–**	**10**	**10**
ESPAÑA	**32**	**484**	**516**	**–**	**450**	**5.100**	**–**	**3.850**	**2**	**1.733**	**10**	**1.743**

7.9.19.1. FRUTALES DE FRUTO FRESCO NO CÍTRICOS-CHUMBERA: Análisis provincial de superficie, árboles diseminados, rendimiento y producción, 2022

Provincias y Comunidades Autónomas	Superficie en plantación regular (hectáreas)					Arboles diseminados (número)	Rendimiento			Producción (toneladas)		
	Total			En producción			Superficie en producción (kg/ha)		Arboles diseminados (kg/árbol)	En plantación regular	Árboles diseminados	Producción Total
	Secano	Regadío	Total	Secano	Regadío		Secano	Regadío				
A Coruña	–	–	–	–	–	–	–	–	–	–	–	–
Lugo	–	–	–	–	–	–	–	–	–	–	–	–
Ourense	–	–	–	–	–	–	–	–	–	–	–	–
Pontevedra	–	–	–	–	–	–	–	–	–	–	–	–
GALICIA	–	–	–	–	–	–	–	–	–	–	–	–
P. DE ASTURIAS	–	–	–	–	–	–	–	–	–	–	–	–
CANTABRIA	–	–	–	–	–	–	–	–	–	–	–	–
Alava	–	–	–	–	–	–	–	–	–	–	–	–
Guipúzcoa	–	–	–	–	–	–	–	–	–	–	–	–
Vizcaya	–	–	–	–	–	–	–	–	–	–	–	–
PAÍS VASCO	–	–	–	–	–	–	–	–	–	–	–	–
NAVARRA	–	–	–	–	–	–	–	–	–	–	–	–
LA RIOJA	–	–	–	–	–	–	–	–	–	–	–	–
Huesca	–	–	–	–	–	–	–	–	–	–	–	–
Teruel	–	–	–	–	–	–	–	–	–	–	–	–
Zaragoza	–	–	–	–	–	–	–	–	–	–	–	–
ARAGÓN	–	–	–	–	–	–	–	–	–	–	–	–

7.9.19.1. FRUTALES DE FRUTO FRESCO NO CÍTRICOS-CHUMBERA: Análisis provincial de superficie, árboles diseminados, rendimiento y producción, 2022

Provincias y Comunidades Autónomas	Superficie en plantación regular (hectáreas)					Arboles diseminados (número)	Rendimiento			Producción (toneladas)		
	Total			En producción			Superficie en producción (kg/ha)		Arboles diseminados (kg/árbol)	En plantación regular	Árboles diseminados	Producción Total
	Secano	Regadío	Total	Secano	Regadío		Secano	Regadío				
Barcelona	–	–	–	–	–	–	–	–	–	–	–	–
Girona	–	–	–	–	–	–	–	–	–	–	–	–
Lleida	–	–	–	–	–	–	–	–	–	–	–	–
Tarragona	–	–	–	–	–	–	–	–	–	–	–	–
CATALUÑA	**–**	**–**	**–**	**–**	**–**	**–**	**–**	**–**	**–**	**–**	**–**	**–**
BALEARES	**–**	**–**	**–**	**–**	**–**	**–**	**–**	**–**	**–**	**–**	**–**	**–**
Avila	–	–	–	–	–	–	–	–	–	–	–	–
Burgos	–	–	–	–	–	–	–	–	–	–	–	–
León	–	–	–	–	–	–	–	–	–	–	–	–
Palencia	–	–	–	–	–	–	–	–	–	–	–	–
Salamanca	–	–	–	–	–	–	–	–	–	–	–	–
Segovia	–	–	–	–	–	–	–	–	–	–	–	–
Soria	–	–	–	–	–	–	–	–	–	–	–	–
Valladolid	–	–	–	–	–	–	–	–	–	–	–	–
Zamora	–	–	–	–	–	–	–	–	–	–	–	–
CASTILLA Y LEÓN	**–**	**–**	**–**	**–**	**–**	**–**	**–**	**–**	**–**	**–**	**–**	**–**
MADRID	**–**	**39**	**39**	**–**	**39**	**–**	**–**	**–**	**–**	**–**	**–**	**–**

7.9.19.1. FRUTALES DE FRUTO FRESCO NO CÍTRICOS-CHUMBERA: Análisis provincial de superficie, árboles diseminados, rendimiento y producción, 2022

Provincias y Comunidades Autónomas	Superficie en plantación regular (hectáreas)					Arboles diseminados (número)	Rendimiento			Producción (toneladas)		
	Total			En producción			Superficie en producción (kg/ha)		Arboles diseminados (kg/árbol)	En plantación regular	Árboles diseminados	Producción Total
	Secano	Regadío	Total	Secano	Regadío		Secano	Regadío				
Albacete	–	–	–	–	–	–	–	–	–	–	–	–
Ciudad Real	–	–	–	–	–	–	–	–	–	–	–	–
Cuenca	–	–	–	–	–	–	–	–	–	–	–	–
Guadalajara	–	–	–	–	–	–	–	–	–	–	–	–
Toledo	–	–	–	–	–	–	–	–	–	–	–	–
CASTILLA-LA MANCHA	**–**	**–**	**–**	**–**	**–**	**–**	**–**	**–**	**–**	**–**	**–**	**–**
Alicante	–	6	6	–	6	–	–	8.000	–	48	–	48
Castellón	–	–	–	–	–	–	–	–	–	–	–	–
Valencia	–	–	–	–	–	–	–	–	–	–	–	–
C. VALENCIANA	**–**	**6**	**6**	**–**	**6**	**–**	**–**	**8.000**	**–**	**48**	**–**	**48**
R. DE MURCIA	**7**	**50**	**57**	**6**	**50**	**10**	**2.400**	**6.600**	**12**	**345**	**–**	**345**
Badajoz	–	3	3	–	–	–	–	–	–	–	–	–
Cáceres	–	–	–	–	–	–	–	–	–	–	–	–
EXTREMADURA	**–**	**3**	**3**	**–**	**–**	**–**	**–**	**–**	**–**	**–**	**–**	**–**

7.9.19.1. FRUTALES DE FRUTO FRESCO NO CÍTRICOS-CHUMBERA: Análisis provincial de superficie, árboles diseminados, rendimiento y producción, 2022

Provincias y Comunidades Autónomas	Superficie en plantación regular (hectáreas)					Arboles diseminados (número)	Rendimiento			Producción (toneladas)		
	Total			En producción			Superficie en producción (kg/ha)		Arboles diseminados (kg/árbol)	En plantación regular	Árboles diseminados	Producción Total
	Secano	Regadío	Total	Secano	Regadío		Secano	Regadío				
Almería	–	10	10	–	9	–	–	5.500	–	50	–	50
Cádiz	–	–	–	–	–	–	–	–	–	–	–	–
Córdoba	–	–	–	–	–	–	2.500	4.000	–	–	–	–
Granada	5	–	5	–	–	150	–	–	6	–	1	1
Huelva	20	33	53	12	23	–	12.000	18.000	–	558	–	558
Jaén	–	–	–	–	–	–	–	–	–	–	–	–
Málaga	5	–	5	4	–	–	600	–	–	2	–	2
Sevilla	–	–	–	–	–	–	–	–	–	–	–	–
ANDALUCÍA	**30**	**43**	**73**	**16**	**32**	**150**	**9.150**	**14.484**	**6**	**610**	**1**	**611**
Las Palmas	54	37	91	54	37	68.285	983	4.874	2	235	137	372
S.C. de Tenerife	62	17	79	62	17	33.000	900	5.000	2	140	66	206
CANARIAS	**116**	**54**	**170**	**116**	**54**	**101.285**	**939**	**4.914**	**2**	**375**	**203**	**578**
ESPAÑA	**153**	**195**	**348**	**138**	**181**	**101.445**	**1.954**	**6.115**	**2**	**1.378**	**204**	**1.582**

7.9.20.1. FRUTALES DE FRUTO FRESCO NO CÍTRICOS-FRAMBUESO: Análisis provincial de superficie, árboles diseminados, rendimiento y producción, 2022

Provincias y Comunidades Autónomas	Superficie en plantación regular (hectáreas)					Arboles diseminados (número)	Rendimiento			Producción (toneladas)		
	Total			En producción			Superficie en producción (kg/ha)		Arboles diseminados (kg/árbol)	En plantación regular	Árboles diseminados	Producción Total
	Secano	Regadío	Total	Secano	Regadío		Secano	Regadío				
A Coruña	–	–	–	–	–	–	–	–	–	–	–	–
Lugo	20	5	25	20	5	–	4.650	5.500	–	121	–	121
Ourense	–	–	–	–	–	–	–	–	–	–	–	–
Pontevedra	–	–	–	–	–	–	–	–	–	–	–	–
GALICIA	**20**	**5**	**25**	**20**	**5**	**–**	**4.650**	**5.500**	**–**	**121**	**–**	**121**
P. DE ASTURIAS	**–**	**12**	**12**	**–**	**12**	**–**	**–**	**4.300**	**–**	**52**	**–**	**52**
CANTABRIA	**–**	**1**	**1**	**–**	**1**	**–**	**–**	**5.000**	**–**	**5**	**–**	**5**
Alava	1	–	1	–	–	–	2.500	–	–	–	–	–
Guipúzcoa	1	–	1	–	–	–	–	–	–	–	–	–
Vizcaya	1	–	1	–	–	–	–	–	–	–	–	–
PAÍS VASCO	**3**	**–**	**3**	**–**	**–**	**–**	**2.500**	**–**	**–**	**–**	**–**	**–**
NAVARRA	**–**	**–**	**–**	**–**	**–**	**–**	**–**	**–**	**–**	**–**	**–**	**–**
LA RIOJA	**–**	**–**	**–**	**–**	**–**	**–**	**–**	**–**	**–**	**–**	**–**	**–**
Huesca	–	–	–	–	–	–	–	–	–	–	–	–
Teruel	–	–	–	–	–	–	–	–	–	–	–	–
Zaragoza	–	–	–	–	–	–	–	–	–	–	–	–
ARAGÓN	**–**	**–**	**–**	**–**	**–**	**–**	**–**	**–**	**–**	**–**	**–**	**–**

7.9.20.1. FRUTALES DE FRUTO FRESCO NO CÍTRICOS-FRAMBUESO: Análisis provincial de superficie, árboles diseminados, rendimiento y producción, 2022

Provincias y Comunidades Autónomas	Superficie en plantación regular (hectáreas)					Arboles diseminados (número)	Rendimiento			Producción (toneladas)		
	Total			En producción			Superficie en producción (kg/ha)		Arboles diseminados (kg/árbol)	En plantación regular	Árboles diseminados	Producción Total
	Secano	Regadío	Total	Secano	Regadío		Secano	Regadío				
Barcelona	–	–	–	–	–	–	–	–	–	–	–	–
Girona	–	–	–	–	–	–	–	–	–	–	–	–
Lleida	–	–	–	–	–	–	–	–	–	–	–	–
Tarragona	1	–	1	1	–	–	2.800	–	–	3	–	3
CATALUÑA	**1**	**–**	**1**	**1**	**–**	**–**	**2.800**	**–**	**–**	**3**	**–**	**3**
BALEARES	**–**	**–**	**–**	**–**	**–**	**–**	**–**	**–**	**–**	**–**	**–**	**–**
Avila	–	2	2	–	–	–	–	–	–	–	–	–
Burgos	–	–	–	–	–	–	–	–	–	–	–	–
León	–	1	1	–	1	–	–	2.600	–	3	–	3
Palencia	–	–	–	–	–	–	–	–	–	–	–	–
Salamanca	–	–	–	–	–	–	–	–	–	–	–	–
Segovia	–	11	11	–	11	–	–	12.000	–	132	–	132
Soria	–	6	6	–	6	–	–	4.000	–	24	–	24
Valladolid	–	–	–	–	–	–	–	–	–	–	–	–
Zamora	–	–	–	–	–	–	–	–	–	–	–	–
CASTILLA Y LEÓN	**–**	**20**	**20**	**–**	**18**	**–**	**–**	**8.811**	**–**	**159**	**–**	**159**
MADRID	**–**	**1**	**1**	**–**	**1**	**–**	**–**	**5.153**	**–**	**5**	**–**	**5**

7.9.20.1. FRUTALES DE FRUTO FRESCO NO CÍTRICOS-FRAMBUESO: Análisis provincial de superficie, árboles diseminados, rendimiento y producción, 2022

Provincias y Comunidades Autónomas	Superficie en plantación regular (hectáreas)					Arboles diseminados (número)	Rendimiento			Producción (toneladas)		
	Total			En producción			Superficie en producción (kg/ha)		Arboles diseminados (kg/árbol)	En plantación regular	Árboles diseminados	Producción Total
	Secano	Regadío	Total	Secano	Regadío		Secano	Regadío				
Albacete	–	–	–	–	–	–	–	–	–	–	–	–
Ciudad Real	–	–	–	–	–	–	–	–	–	–	–	–
Cuenca	–	–	–	–	–	–	–	–	–	–	–	–
Guadalajara	–	–	–	–	–	–	–	–	–	–	–	–
Toledo	–	–	–	–	–	–	–	–	–	–	–	–
CASTILLA-LA MANCHA	**–**	**–**	**–**	**–**	**–**	**–**	**–**	**–**	**–**	**–**	**–**	**–**
Alicante	–	–	–	–	–	–	–	–	–	–	–	–
Castellón	–	–	–	–	–	–	–	–	–	–	–	–
Valencia	–	–	–	–	–	–	–	–	–	–	–	–
C. VALENCIANA	**–**	**–**	**–**	**–**	**–**	**–**	**–**	**–**	**–**	**–**	**–**	**–**
R. DE MURCIA	**–**	**–**	**–**	**–**	**–**	**–**	**–**	**–**	**–**	**–**	**–**	**–**
Badajoz	–	–	–	–	–	–	–	–	–	–	–	–
Cáceres	–	12	12	–	12	–	–	4.750	–	57	–	57
EXTREMADURA	**–**	**12**	**12**	**–**	**12**	**–**	**–**	**4.750**	**–**	**57**	**–**	**57**

7.9.20.1. FRUTALES DE FRUTO FRESCO NO CÍTRICOS-FRAMBUESO: Análisis provincial de superficie, árboles diseminados, rendimiento y producción, 2022

Provincias y Comunidades Autónomas	Superficie en plantación regular (hectáreas)					Arboles diseminados (número)	Rendimiento			Producción (toneladas)		
	Total			En producción			Superficie en producción (kg/ha)		Arboles diseminados (kg/árbol)	En plantación regular	Árboles diseminados	Producción Total
	Secano	Regadío	Total	Secano	Regadío		Secano	Regadío				
Almería	–	1	1	–	1	–	–	3.000	–	3	–	3
Cádiz	–	23	23	–	23	–	–	10.000	–	230	–	230
Córdoba	–	–	–	–	–	–	–	–	–	–	–	–
Granada	–	14	14	–	11	150	–	9.341	–	103	–	103
Huelva	–	2.120	2.120	–	2.120	–	–	21.000	–	44.520	–	44.520
Jaén	–	–	–	–	–	–	–	–	–	–	–	–
Málaga	–	–	–	–	–	–	–	–	–	–	–	–
Sevilla	–	12	12	–	12	–	–	9.000	–	108	–	108
ANDALUCÍA	**–**	**2.170**	**2.170**	**–**	**2.167**	**150**	**–**	**20.749**	**–**	**44.964**	**–**	**44.964**
Las Palmas	–	3	3	–	3	–	–	15.000	–	42	–	42
S.C. de Tenerife	–	1	1	–	1	–	–	10.000	–	13	–	13
CANARIAS	**–**	**4**	**4**	**–**	**4**	**–**	**–**	**13.750**	**–**	**55**	**–**	**55**
ESPAÑA	**24**	**2.225**	**2.249**	**21**	**2.220**	**150**	**4.562**	**20.416**	**–**	**45.421**	**–**	**45.421**

7.9.21.1. OTROS FRUTALES DE FRUTO CARNOSO NO CÍTRICOS: Análisis provincial de superficie, árboles diseminados, rendimiento y producción, 2022

Provincias y Comunidades Autónomas	Superficie en plantación regular (hectáreas)					Arboles diseminados (número)	Rendimiento			Producción (con cáscara) (toneladas)		
	Total			En producción			Superficie en producción (kg/ha)		Arboles diseminados (kg/árbol)	En plantación regular	Árboles diseminados	Producción Total
	Secano	Regadío	Total	Secano	Regadío		Secano	Regadío				
A Coruña	–	–	–	–	–	–	–	–	–	–	–	–
Lugo	–	–	–	–	–	–	–	–	–	–	–	–
Ourense	–	–	–	–	–	–	–	–	–	–	–	–
Pontevedra	–	–	–	–	–	–	–	–	–	–	–	–
GALICIA	–	–	–	–	–	–	–	–	–	–	–	–
P. DE ASTURIAS	–	–	–	–	–	–	–	–	–	–	–	–
CANTABRIA	–	–	–	–	–	–	–	–	–	–	–	–
Alava	–	–	–	–	–	–	–	–	–	–	–	–
Guipúzcoa	–	–	–	–	–	–	–	–	–	–	–	–
Vizcaya	–	–	–	–	–	–	–	–	–	–	–	–
PAÍS VASCO	–	–	–	–	–	–	–	–	–	–	–	–
NAVARRA	–	–	–	–	–	–	–	–	–	–	–	–
LA RIOJA	–	–	–	–	–	–	–	–	–	–	–	–
Huesca	–	–	–	–	–	–	–	–	–	–	–	–
Teruel	–	–	–	–	–	–	–	–	–	–	–	–
Zaragoza	–	–	–	–	–	–	–	–	–	–	–	–
ARAGÓN	–	–	–	–	–	–	–	–	–	–	–	–

7.9.21.1. OTROS FRUTALES DE FRUTO CARNOSO NO CÍTRICOS: Análisis provincial de superficie, árboles diseminados, rendimiento y producción, 2022

Provincias y Comunidades Autónomas	Superficie en plantación regular (hectáreas)					Arboles diseminados (número)	Rendimiento			Producción (con cáscara) (toneladas)		
	Total			En producción			Superficie en producción (kg/ha)		Arboles diseminados (kg/árbol)	En plantación regular	Árboles diseminados	Producción Total
	Secano	Regadío	Total	Secano	Regadío		Secano	Regadío				
Barcelona	–	–	–	–	–	–	–	–	–	–	–	–
Girona	–	–	–	–	–	–	–	–	–	–	–	–
Lleida	–	–	–	–	–	–	–	–	–	–	–	–
Tarragona	–	–	–	–	–	–	–	–	–	–	–	–
CATALUÑA	**–**	**–**	**–**	**–**	**–**	**–**	**–**	**–**	**–**	**–**	**–**	**–**
BALEARES	**–**	**2**	**2**	**–**	**2**	**–**	**–**	**3.000**	**–**	**6**	**–**	**6**
Avila	–	–	–	–	–	–	–	–	–	–	–	–
Burgos	–	–	–	–	–	–	–	–	–	–	–	–
León	–	–	–	–	–	–	–	–	–	–	–	–
Palencia	–	–	–	–	–	–	–	–	–	–	–	–
Salamanca	–	–	–	–	–	–	–	–	–	–	–	–
Segovia	–	–	–	–	–	–	–	–	–	–	–	–
Soria	–	–	–	–	–	–	–	–	–	–	–	–
Valladolid	–	–	–	–	–	–	–	–	–	–	–	–
Zamora	–	–	–	–	–	–	–	–	–	–	–	–
CASTILLA Y LEÓN	**–**	**–**	**–**	**–**	**–**	**–**	**–**	**–**	**–**	**–**	**–**	**–**
MADRID	**–**	**–**	**–**	**–**	**–**	**–**	**–**	**–**	**–**	**–**	**–**	**–**

7.9.21.1. OTROS FRUTALES DE FRUTO CARNOSO NO CÍTRICOS: Análisis provincial de superficie, árboles diseminados, rendimiento y producción, 2022

Provincias y Comunidades Autónomas	Superficie en plantación regular (hectáreas)					Arboles diseminados (número)	Rendimiento			Producción (con cáscara) (toneladas)		
	Total			En producción			Superficie en producción (kg/ha)		Arboles diseminados (kg/árbol)	En plantación regular	Árboles diseminados	Producción Total
	Secano	Regadío	Total	Secano	Regadío		Secano	Regadío				
Albacete	–	3	3	–	3	–	–	3.000	–	9	–	9
Ciudad Real	–	3	3	–	–	–	–	–	–	–	–	–
Cuenca	–	–	–	–	–	–	–	–	–	–	–	–
Guadalajara	–	–	–	–	–	–	–	–	–	–	–	–
Toledo	–	–	–	–	–	–	–	–	–	–	–	–
CASTILLA-LA MANCHA	**–**	**6**	**6**	**–**	**3**	**–**	**–**	**3.000**	**–**	**9**	**–**	**9**
Alicante	–	16	16	–	3	–	–	4.000	–	12	–	12
Castellón	1	3	4	–	–	–	–	–	–	–	–	–
Valencia	56	31	87	–	–	–	–	–	–	–	–	–
C. VALENCIANA	**57**	**50**	**107**	**–**	**3**	**–**	**–**	**4.000**	**–**	**12**	**–**	**12**
R. DE MURCIA	**–**	**57**	**57**	**–**	**48**	**–**	**–**	**115.000**	**–**	**5.520**	**–**	**5.520**
Badajoz	–	3	3	–	2	–	–	6.000	–	18	–	18
Cáceres	–	–	–	–	–	–	–	–	–	–	–	–
EXTREMADURA	**–**	**3**	**3**	**–**	**2**	**–**	**–**	**6.000**	**–**	**18**	**–**	**18**

7.9.21.1. OTROS FRUTALES DE FRUTO CARNOSO NO CÍTRICOS: Análisis provincial de superficie, árboles diseminados, rendimiento y producción, 2022

Provincias y Comunidades Autónomas	Superficie en plantación regular (hectáreas)					Arboles diseminados (número)	Rendimiento			Producción (con cáscara) (toneladas)		
	Total			En producción			Superficie en producción (kg/ha)		Arboles diseminados (kg/árbol)	En plantación regular	Árboles diseminados	Producción Total
	Secano	Regadío	Total	Secano	Regadío		Secano	Regadío				
Almería	–	19	19	–	18	–	–	71.528	–	1.288	–	1.288
Cádiz	14	4	18	15	5	–	1.500	2.500	–	35	–	35
Córdoba	–	2	2	–	–	–	–	–	–	–	–	–
Granada	1	4	5	–	1	760	–	2.500	27	3	20	23
Huelva	–	15	15	–	14	–	–	8.500	–	128	–	128
Jaén	–	–	–	–	–	–	–	–	–	–	–	–
Málaga	11	42	53	4	41	–	1.300	2.400	–	104	–	104
Sevilla	4	3	7	–	–	–	–	–	–	–	–	–
ANDALUCÍA	**30**	**89**	**119**	**19**	**79**	**760**	**1.458**	**19.239**	**27**	**1.557**	**21**	**1.578**
Las Palmas	1	241	242	1	216	32.553	450	41.503	5	8.936	163	9.099
S.C. de Tenerife	2	434	436	2	386	32.605	2.727	45.880	7	17.744	228	17.972
CANARIAS	**3**	**675**	**678**	**3**	**602**	**65.158**	**1.968**	**44.310**	**6**	**26.680**	**391**	**27.071**
ESPAÑA	**90**	**882**	**972**	**22**	**739**	**65.918**	**1.527**	**45.674**	**6**	**33.802**	**412**	**34.214**

7.10.1.1. FRUTALES DE FRUTO SECO-ALMENDRO:

Serie histórica de superficie, árboles diseminados, rendimiento, producción, precio, valor

Años	Superficie en plantación regular		Árboles diseminados (miles de árboles)	Rendimiento de la superficie en producción (qm/ha)	Producción (miles de toneladas)	Precio medio percibido por los agricultores (euros/100kg)	Valor (miles de euros)
	Total (miles de hectáreas)	En producción (miles de hectáreas)					
2012	530,2	503,1	732	4,2	212,1	89,74	190.305
2013	534,1	502,7	726	2,8	143,1	149,42	213.792
2014	527,0	487,5	645	4,0	195,7	147,59	288.832
2015	548,6	487,7	506	4,3	209,4	185,48	388.475
2016	583,7	498,6	580	4,0	198,8	172,82	343.509
2017	633,6	525,7	565	4,6	243,9	146,23	356.620
2018	657,8	555,6	540	6,1	339,0	114,38	387.786
2019	582,2	587,0	494	5,8	340,4	133,16	453.305
2020	718,5	599,6	484	7,0	421,6	105,45	444.588
2021	744,5	620,2	487	6,0	371,5	115,53	429.148
2022	761,7	634,3	471	4,2	263,6	119,37	314.656

(1) En equivalente con cáscara, siendo el coeficiente de conversión de almendra pelada a con cáscara 3,30.

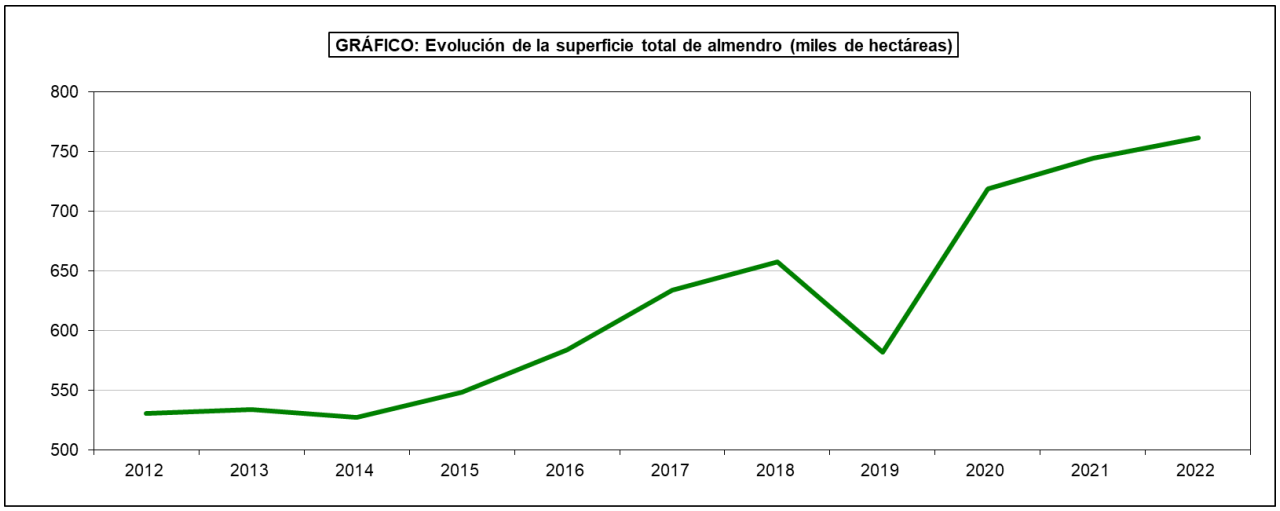
GRÁFICO: Evolución de la superficie total de almendro (miles de hectáreas)
800
750
700
650
600
550
500
2012
2013
2014
2015
2016
2017
2018
2019
2020
2021
2022

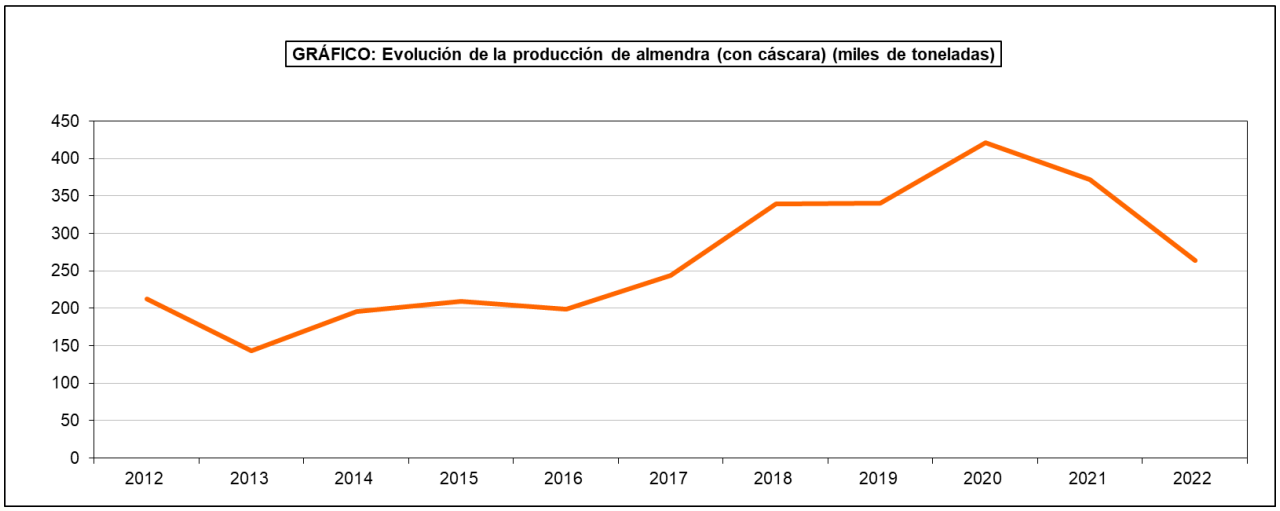
GRÁFICO: Evolución de la producción de almendra (con cáscara) (miles de toneladas)
450
400
350
300
250
200
150
100
50
0
2012
2013
2014
2015
2016
2017
2018
2019
2020
2021
2022

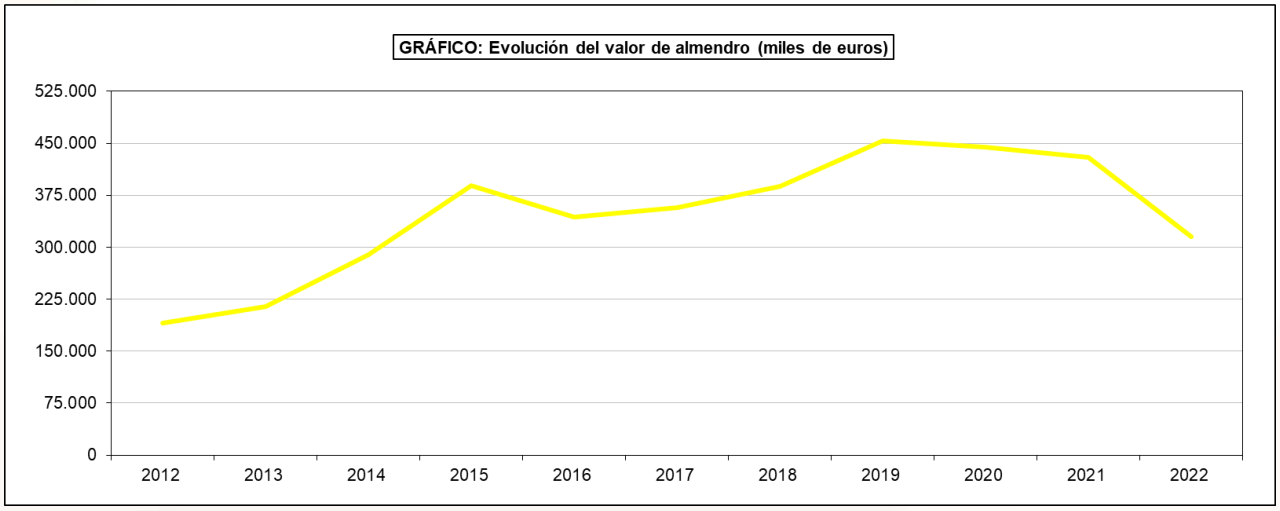
GRÁFICO: Evolución del valor de almendro (miles de euros)
525.000
450.000
375.000
300.000
225.000
150.000
75.000
0
2012
2013
2014
2015
2016
2017
2018
2019
2020
2021
2022

7.10.1.2. FRUTALES DE FRUTO SECO-ALMENDRO: Análisis provincial de superficie, árboles diseminados, rendimiento y producción, 2022

Provincias y Comunidades Autónomas	Superficie en plantación regular (hectáreas)					Arboles diseminados (número)	Rendimiento			Producción (con cascara) (toneladas)		
	Total			En producción			Superficie en producción (kg/ha)		Arboles diseminados (kg/árbol)	En plantación regular	Árboles diseminados	Producción Total
	Secano	Regadío	Total	Secano	Regadío		Secano	Regadío				
A Coruña	–	–	–	–	–	–	–	–	–	–	–	–
Lugo	–	–	–	–	–	–	–	–	–	–	–	–
Ourense	1	–	1	–	–	–	–	–	–	–	–	–
Pontevedra	–	–	–	–	–	–	–	–	–	–	–	–
GALICIA	**1**	**–**	**1**	**–**	**–**	**–**	**–**	**–**	**–**	**–**	**–**	**–**
P. DE ASTURIAS	**–**	**–**	**–**	**–**	**–**	**–**	**–**	**–**	**–**	**–**	**–**	**–**
CANTABRIA	**2**	**–**	**2**	**–**	**–**	**–**	**–**	**–**	**–**	**–**	**–**	**–**
Alava	75	–	75	75	–	12.875	1.070	–	3	80	39	119
Guipúzcoa	–	–	–	–	–	–	–	–	–	–	–	–
Vizcaya	–	–	–	–	–	40	–	–	3	–	–	–
PAÍS VASCO	**75**	**–**	**75**	**75**	**–**	**12.915**	**1.070**	**–**	**3**	**80**	**39**	**119**
NAVARRA	**2.104**	**2.620**	**4.724**	**1.870**	**1.851**	**4.212**	**55**	**1.400**	**1**	**2.694**	**4**	**2.698**
LA RIOJA	**8.735**	**1.548**	**10.283**	**5.335**	**1.164**	**–**	**215**	**1.934**	**–**	**3.397**	**–**	**3.397**
Huesca	11.707	8.207	19.914	11.016	5.638	–	195	310	–	3.896	–	3.896
Teruel	20.520	2.001	22.521	19.875	1.727	–	225	970	–	6.147	–	6.147
Zaragoza	31.795	14.176	45.971	30.384	11.563	–	355	810	–	20.152	–	20.152
ARAGÓN	**64.022**	**24.384**	**88.406**	**61.275**	**18.928**	**–**	**284**	**676**	**–**	**30.195**	**–**	**30.195**

7.10.1.2. FRUTALES DE FRUTO SECO-ALMENDRO: Análisis provincial de superficie, árboles diseminados, rendimiento y producción, 2022

Provincias y Comunidades Autónomas	Superficie en plantación regular (hectáreas)					Arboles diseminados (número)	Rendimiento			Producción (con cascara) (toneladas)		
	Total			En producción			Superficie en producción (kg/ha)		Arboles diseminados (kg/árbol)	En plantación regular	Árboles diseminados	Producción Total
	Secano	Regadío	Total	Secano	Regadío		Secano	Regadío				
Barcelona	534	20	554	519	14	–	319	923	–	178	–	178
Girona	7	35	42	5	6	–	500	867	–	8	–	8
Lleida	10.810	8.477	19.287	10.300	3.913	–	117	654	–	3.764	–	3.764
Tarragona	14.558	4.492	19.050	13.797	3.286	–	173	1.017	–	5.729	–	5.729
CATALUÑA	**25.909**	**13.024**	**38.933**	**24.621**	**7.219**	**–**	**153**	**820**	**–**	**9.679**	**–**	**9.679**
BALEARES	**23.702**	**330**	**24.032**	**13.005**	**330**	**–**	**210**	**760**	**–**	**2.982**	**–**	**2.982**
Avila	67	9	76	39	2	–	420	2.040	–	20	–	20
Burgos	198	6	204	134	4	16.360	360	1.000	–	52	–	52
León	109	55	164	48	20	575	160	400	–	16	–	16
Palencia	33	28	61	6	–	4.886	–	–	–	–	–	–
Salamanca	750	65	815	577	41	5.330	190	980	–	150	–	150
Segovia	20	–	20	20	–	1.400	2.900	–	–	58	–	58
Soria	389	78	467	389	78	–	150	530	–	100	–	100
Valladolid	99	1.170	1.269	58	408	–	120	500	–	211	–	211
Zamora	600	68	668	450	24	–	398	1.300	–	210	–	210
CASTILLA Y LEÓN	**2.265**	**1.479**	**3.744**	**1.721**	**577**	**28.551**	**281**	**577**	**–**	**817**	**–**	**817**
MADRID	**1.001**	**102**	**1.103**	**386**	**4**	**17.749**	**825**	**926**	**2**	**323**	**35**	**358**

7.10.1.2. FRUTALES DE FRUTO SECO-ALMENDRO: Análisis provincial de superficie, árboles diseminados, rendimiento y producción, 2022

Provincias y Comunidades Autónomas	Superficie en plantación regular (hectáreas)					Arboles diseminados (número)	Rendimiento			Producción (con cascara) (toneladas)		
	Total			En producción			Superficie en producción (kg/ha)		Arboles diseminados (kg/árbol)	En plantación regular	Árboles diseminados	Producción Total
	Secano	Regadío	Total	Secano	Regadío		Secano	Regadío				
Albacete	63.672	18.560	82.232	51.500	12.500	–	130	325	–	10.758	–	10.758
Ciudad Real	15.871	4.491	20.362	9.023	1.550	3.804	300	1.500	2	5.032	8	5.040
Cuenca	28.427	1.274	29.701	23.873	757	182.200	50	250	1	1.383	182	1.565
Guadalajara	599	43	642	400	32	13.000	100	200	1	46	13	59
Toledo	21.374	4.049	25.423	18.071	2.431	–	375	800	–	8.722	–	8.722
CASTILLA-LA MANCHA	**129.943**	**28.417**	**158.360**	**102.867**	**17.270**	**199.004**	**169**	**494**	**1**	**25.941**	**203**	**26.144**
Alicante	15.361	6.813	22.174	14.850	5.815	–	184	892	–	7.927	–	7.927
Castellón	31.150	2.850	34.000	24.800	2.542	–	303	1.208	–	10.577	–	10.577
Valencia	29.577	5.649	35.226	27.327	3.513	–	415	1.125	–	15.282	–	15.282
C. VALENCIANA	**76.088**	**15.312**	**91.400**	**66.977**	**11.870**	**–**	**322**	**1.029**	**–**	**33.786**	**–**	**33.786**
R. DE MURCIA	**76.708**	**7.661**	**84.369**	**69.368**	**6.590**	**–**	**293**	**997**	**–**	**26.895**	**–**	**26.895**
Badajoz	5.630	6.690	12.320	4.566	4.099	–	560	3.620	–	17.395	–	17.395
Cáceres	799	2.726	3.525	779	1.771	–	570	3.081	–	5.901	–	5.901
EXTREMADURA	**6.429**	**9.416**	**15.845**	**5.345**	**5.870**	**–**	**561**	**3.457**	**–**	**23.296**	**–**	**23.296**

7.10.1.2. FRUTALES DE FRUTO SECO-ALMENDRO: Análisis provincial de superficie, árboles diseminados, rendimiento y producción, 2022

Provincias y Comunidades Autónomas	Superficie en plantación regular (hectáreas)					Arboles diseminados (número)	Rendimiento			Producción (con cascara) (toneladas)		
	Total			En producción			Superficie en producción (kg/ha)		Arboles diseminados (kg/árbol)	En plantación regular	Árboles diseminados	Producción Total
	Secano	Regadío	Total	Secano	Regadío		Secano	Regadío				
Almería	57.016	2.066	59.082	54.133	1.712	–	150	855	–	9.569	–	9.569
Cádiz	1.871	1.007	2.878	708	545	–	600	2.500	–	1.787	–	1.787
Córdoba	5.630	8.375	14.005	1.263	4.175	–	600	4.500	–	19.545	–	19.545
Granada	109.235	9.815	119.050	99.822	8.709	48.748	282	523	1	32.704	49	32.753
Huelva	651	1.294	1.945	648	700	–	2.300	3.500	–	3.940	–	3.940
Jaén	4.750	2.051	6.801	4.627	1.879	–	500	1.900	–	5.884	–	5.884
Málaga	18.594	411	19.005	18.280	411	–	200	1.200	–	4.149	–	4.149
Sevilla	4.314	13.026	17.340	3.100	8.800	–	800	2.600	–	25.360	–	25.360
ANDALUCÍA	**202.061**	**38.045**	**240.106**	**182.581**	**26.931**	**48.748**	**260**	**2.063**	**1**	**102.938**	**49**	**102.987**
Las Palmas	45	46	91	45	36	123.841	180	1.000	1	44	124	168
S.C. de Tenerife	174	14	188	174	9	35.878	180	1.000	1	40	36	76
CANARIAS	**219**	**60**	**279**	**219**	**45**	**159.719**	**180**	**1.000**	**1**	**84**	**160**	**244**
ESPAÑA	**619.264**	**142.398**	**761.662**	**535.645**	**98.649**	**470.898**	**254**	**1.291**	**1**	**263.107**	**490**	**263.597**

7.10.2.1. FRUTALES DE FRUTO SECO-AVELLANO:
Serie histórica de superficie, árboles diseminados, rendimiento, producción, precio, valor

Años	Superficie en plantación regular		Árboles diseminados (miles de árboles)	Rendimiento de la superficie en producción	Producción (toneladas)	Precio medio percibido por los agricultores	Valor (miles de euros)
	Total (hectáreas)	En producción (hectáreas)		(qm/ha)		(euros/100kg)	
2012	13.912,0	13.843,0	251	10,4	14.406,0	164,52	23.701
2013	13.796,0	13.671,0	231	11,2	15.302,0	159,77	24.448
2014	13.591,0	13.517,0	230	10,0	13.544,0	230,90	31.273
2015	13.301,0	12.134,0	230	9,4	11.423,0	283,75	32.413
2016	13.137,0	12.260,0	230	7,8	9.510,0	248,08	23.592
2017	12.806,0	11.997,0	230	7,9	9.510,0	179,11	17.033
2018	13.505,0	12.671,0	233	6,3	8.033,0	165,31	13.279
2019	13.023,0	12.256,0	233	10,1	12.371,0	195,48	24.183
2020	13.067,0	12.018,0	233	4,6	5.587,0	217,35	12.143
2021	13.110,0	12.151,0	219	6,5	7.854,0	227,41	17.861
2022	12.663,0	11.368,0	219	7,2	8.239,0	231,12	19.042

(1) En equivalente con cáscara, siendo el coeficiente de conversión de avellana pelada a con cáscara 2,03.

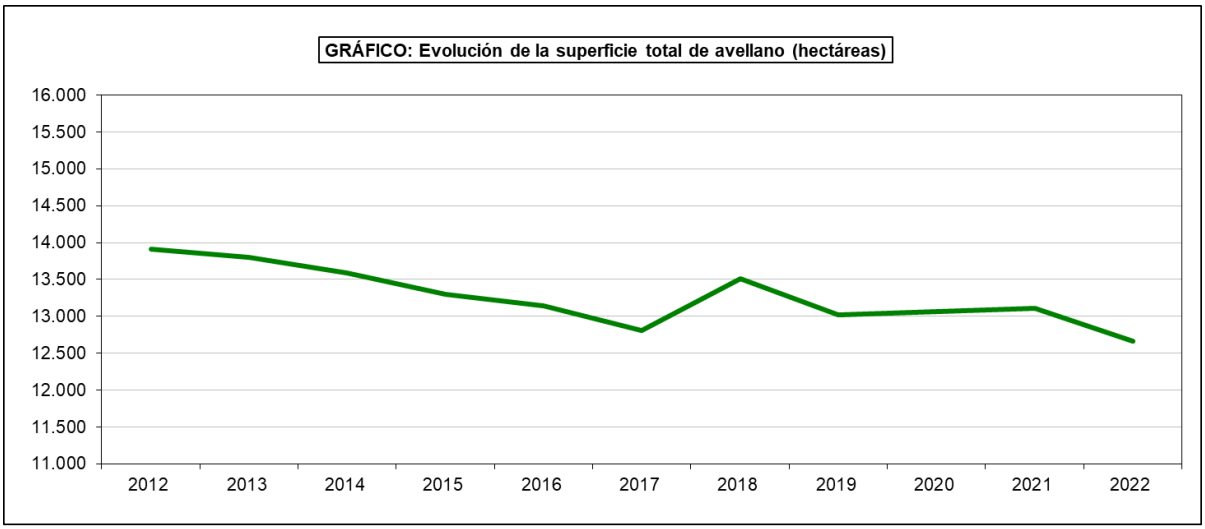
GRÁFICO: Evolución de la superficie total de avellano (hectáreas)
16.000
15.500
15.000
14.500
14.000
13.500
13.000
12.500
12.000
11.500
11.000
2012
2013
2014
2015
2016
2017
2018
2019
2020
2021
2022

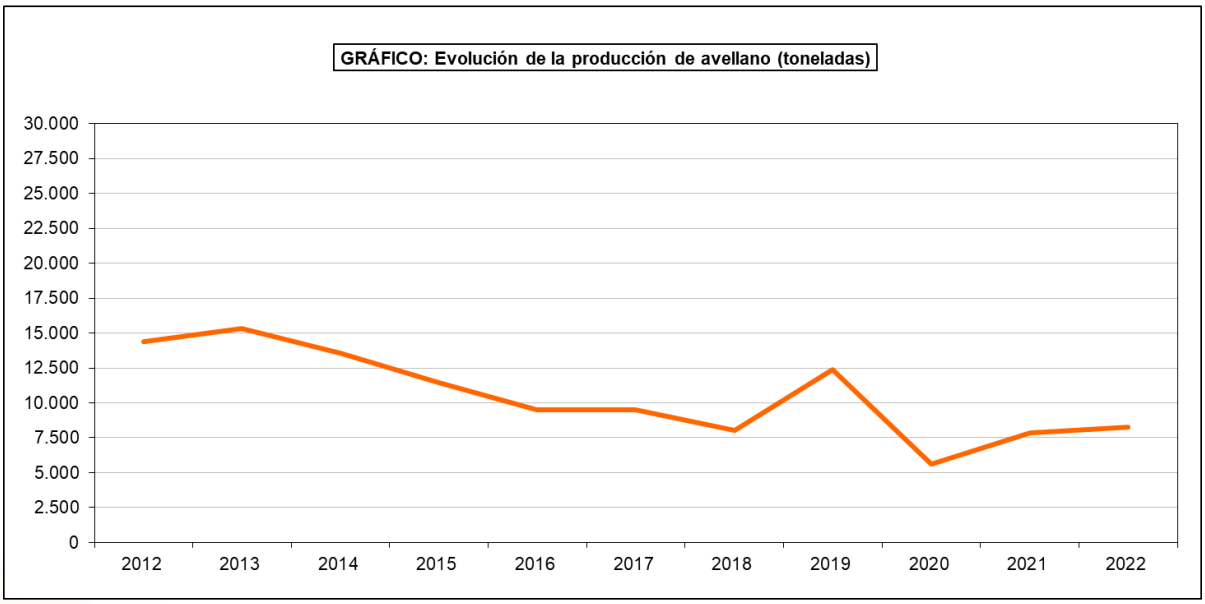
GRÁFICO: Evolución de la producción de avellano (toneladas)
30.000
27.500
25.000
22.500
20.000
17.500
15.000
12.500
10.000
7.500
5.000
2.500
0
2012
2013
2014
2015
2016
2017
2018
2019
2020
2021
2022

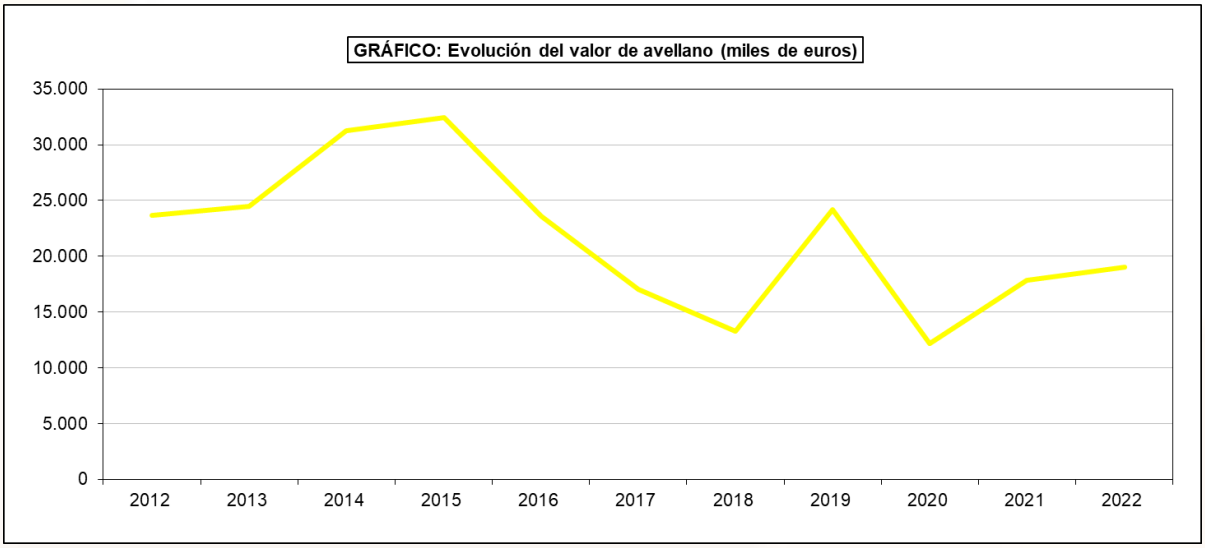
GRÁFICO: Evolución del valor de avellano (miles de euros)
35.000
30.000
25.000
20.000
15.000
10.000
5.000
0
2012
2013
2014
2015
2016
2017
2018
2019
2020
2021
2022

7.10.2.2. FRUTALES DE FRUTO SECO-AVELLANO: Análisis provincial de superficie, árboles diseminados, rendimiento y producción, 2022

Provincias y Comunidades Autónomas	Superficie en plantación regular (hectáreas)					Arboles diseminados (número)	Rendimiento			Producción (con cascara) (toneladas)		
	Total			En producción			Superficie en producción (kg/ha)		Arboles diseminados (kg/árbol)	En plantación regular	Árboles diseminados	Producción Total
	Secano	Regadío	Total	Secano	Regadío		Secano	Regadío				
A Coruña	–	–	–	–	–	–	–	–	–	–	–	–
Lugo	–	–	–	–	–	–	–	–	–	–	–	–
Ourense	–	–	–	–	–	–	–	–	–	–	–	–
Pontevedra	–	–	–	–	–	–	–	–	–	–	–	–
GALICIA	**–**	**–**	**–**	**–**	**–**	**–**	**–**	**–**	**–**	**–**	**–**	**–**
P. DE ASTURIAS	**1**	**–**	**1**	**–**	**–**	**170.000**	**–**	**–**	**–**	**52**	**–**	**52**
CANTABRIA	**1**	**–**	**1**	**–**	**–**	**–**	**–**	**–**	**–**	**–**	**–**	**–**
Alava	80	–	80	80	–	3.160	1.130	–	4	90	13	103
Guipúzcoa	26	–	26	26	–	16.000	950	–	3	25	48	73
Vizcaya	28	–	28	28	–	22.850	1.120	–	5	31	115	146
PAÍS VASCO	**134**	**–**	**134**	**134**	**–**	**42.010**	**1.093**	**–**	**4**	**146**	**176**	**322**
NAVARRA	**8**	**4**	**12**	**5**	**–**	**4.090**	**500**	**–**	**2**	**3**	**8**	**11**
LA RIOJA	**1**	**6**	**7**	**1**	**2**	**–**	**1.000**	**1.000**	**–**	**3**	**–**	**3**
Huesca	2	5	7	2	2	–	900	1.700	–	5	–	5
Teruel	21	3	24	17	3	–	240	620	–	5	–	5
Zaragoza	2	1	3	1	1	–	350	1.500	–	2	–	2
ARAGÓN	**25**	**9**	**34**	**20**	**6**	**–**	**312**	**1.127**	**–**	**12**	**–**	**12**

7.10.2.2. FRUTALES DE FRUTO SECO-AVELLANO: Análisis provincial de superficie, árboles diseminados, rendimiento y producción, 2022

Provincias y Comunidades Autónomas	Superficie en plantación regular (hectáreas)					Arboles diseminados (número)	Rendimiento			Producción (con cascara) (toneladas)		
	Total			En producción			Superficie en producción (kg/ha)		Arboles diseminados (kg/árbol)	En plantación regular	Árboles diseminados	Producción Total
	Secano	Regadío	Total	Secano	Regadío		Secano	Regadío				
Barcelona	37	35	72	37	25	–	500	1.108	–	46	–	46
Girona	461	480	941	427	442	–	433	632	–	464	–	464
Lleida	3	5	8	3	2	–	500	1.600	–	5	–	5
Tarragona	2.880	7.598	10.478	2.776	6.566	–	293	930	–	6.920	–	6.920
CATALUÑA	**3.381**	**8.118**	**11.499**	**3.243**	**7.035**	**–**	**314**	**912**	**–**	**7.435**	**–**	**7.435**
BALEARES	**–**	**–**	**–**	**–**	**–**	**–**	**–**	**–**	**–**	**–**	**–**	**–**
Avila	–	–	–	–	–	54	–	–	–	–	–	–
Burgos	4	–	4	3	–	965	300	–	–	1	–	1
León	4	3	7	–	–	1.215	–	–	–	–	–	–
Palencia	–	3	3	–	–	–	–	–	–	–	–	–
Salamanca	–	–	–	–	–	–	–	–	–	–	–	–
Segovia	–	–	–	–	–	–	–	–	–	–	–	–
Soria	–	–	–	–	–	–	–	–	–	–	–	–
Valladolid	–	2	2	–	2	–	–	500	–	1	–	1
Zamora	–	–	–	–	–	–	–	–	–	–	–	–
CASTILLA Y LEÓN	**8**	**8**	**16**	**3**	**2**	**2.234**	**300**	**500**	**–**	**2**	**–**	**2**
MADRID	-	-	-	-	-	-	-	-	-	-	-	-

7.10.2.2. FRUTALES DE FRUTO SECO-AVELLANO: Análisis provincial de superficie, árboles diseminados, rendimiento y producción, 2022

Provincias y Comunidades Autónomas	Superficie en plantación regular (hectáreas)					Arboles diseminados (número)	Rendimiento			Producción (con cascara) (toneladas)		
	Total			En producción			Superficie en producción (kg/ha)		Arboles diseminados (kg/árbol)	En plantación regular	Árboles diseminados	Producción Total
	Secano	Regadío	Total	Secano	Regadío		Secano	Regadío				
Albacete	–	10	10	–	7	–	–	700	–	5	–	5
Ciudad Real	–	–	–	–	–	–	–	–	–	–	–	–
Cuenca	1	–	1	1	–	–	350	–	–	–	–	–
Guadalajara	–	–	–	–	–	–	–	–	–	–	–	–
Toledo	1	–	1	–	–	–	375	800	–	–	–	–
CASTILLA-LA MANCHA	**2**	**10**	**12**	**1**	**7**	**–**	**350**	**700**	**–**	**5**	**–**	**5**
Alicante	2	–	2	2	–	–	190	–	–	1	–	1
Castellón	888	20	908	884	16	–	425	910	–	390	–	390
Valencia	10	1	11	7	–	–	680	–	–	5	–	5
C. VALENCIANA	**900**	**21**	**921**	**893**	**16**	**–**	**426**	**910**	**–**	**396**	**–**	**396**
R. DE MURCIA	**–**	**–**	**–**	**–**	**–**	**–**	**–**	**–**	**–**	**–**	**–**	**–**
Badajoz	–	–	–	–	–	–	–	–	–	–	–	–
Cáceres	–	25	25	–	–	–	–	–	–	–	–	–
EXTREMADURA	**–**	**25**	**25**	**–**	**–**	**–**	**–**	**–**	**–**	**–**	**–**	**–**

7.10.2.2. FRUTALES DE FRUTO SECO-AVELLANO: Análisis provincial de superficie, árboles diseminados, rendimiento y producción, 2022

Provincias y Comunidades Autónomas	Superficie en plantación regular (hectáreas)					Arboles diseminados (número)	Rendimiento			Producción (con cascara) (toneladas)		
	Total			En producción			Superficie en producción (kg/ha)		Arboles diseminados (kg/árbol)	En plantación regular	Árboles diseminados	Producción Total
	Secano	Regadío	Total	Secano	Regadío		Secano	Regadío				
Almería	–	–	–	–	–	–	–	–	–	–	–	–
Cádiz	–	–	–	–	–	–	–	–	–	–	–	–
Córdoba	–	1	1	–	–	–	–	–	–	–	–	–
Granada	–	–	–	–	–	–	–	–	–	–	–	–
Huelva	–	–	–	–	–	–	–	–	–	–	–	–
Jaén	–	–	–	–	–	–	–	–	–	–	–	–
Málaga	1	–	1	1	–	–	500	–	–	–	–	–
Sevilla	–	–	–	–	–	–	–	–	–	–	–	–
ANDALUCÍA	**–**	**1**	**1**	**–**	**–**	**–**	**–**	**–**	**–**	**–**	**–**	**–**
Las Palmas	–	–	–	–	–	300	–	–	1	–	–	–
S.C. de Tenerife	–	–	–	–	–	200	–	–	3	–	1	1
CANARIAS	**–**	**–**	**–**	**–**	**–**	**500**	**–**	**–**	**2**	**–**	**1**	**1**
ESPAÑA	**4.461**	**8.202**	**12.663**	**4.300**	**7.068**	**218.834**	**362**	**912**	**1**	**8.055**	**184**	**8.239**

7.10.3.1. FRUTALES DE FRUTO SECO-NOGAL:

Serie histórica de superficie, árboles diseminados, rendimiento, producción, precio, valor

Años	Superficie en plantación regular		Árboles diseminados (miles de árboles)	Rendimiento de la superficie en producción (qm/ha)	Producción (toneladas)	Precio medio percibido por los agricultores (euros/100kg)	Valor (miles de euros)
	Total (hectáreas)	En producción (hectáreas)					
2012	8.278,0	7.045,0	197	24,0	16.877,0	277,17	46.778
2013	7.811,0	6.856,0	345	20,8	14.230,0	345,87	49.217
2014	8.116,0	6.836,0	336	22,6	15.450,0	335,12	51.776
2015	8.926,0	6.637,0	184	21,6	14.319,0	320,25	45.857
2016	9.634,0	7.276,0	176	20,5	14.923,0	345,74	51.595
2017	10.367,0	7.619,0	175	20,7	15.744,0	316,89	49.891
2018	10.997,0	7.893,0	178	19,2	15.176,0	357,83	54.304
2019	11.444,0	8.178,0	177	21,5	17.542,0	330,80	58.029
2020	12.290,0	9.150,0	176	18,7	17.114,0	307,81	52.678
2021	12.781,0	10.087,0	174	18,7	18.883,0	362,29	68.411
2022	12.713,0	9.936,0	173	16,8	16.650,0	323,80	53.913

(1) En equivalente con cáscara, siendo el coeficiente de conversión de nuez pelada a con cáscara 3,30.

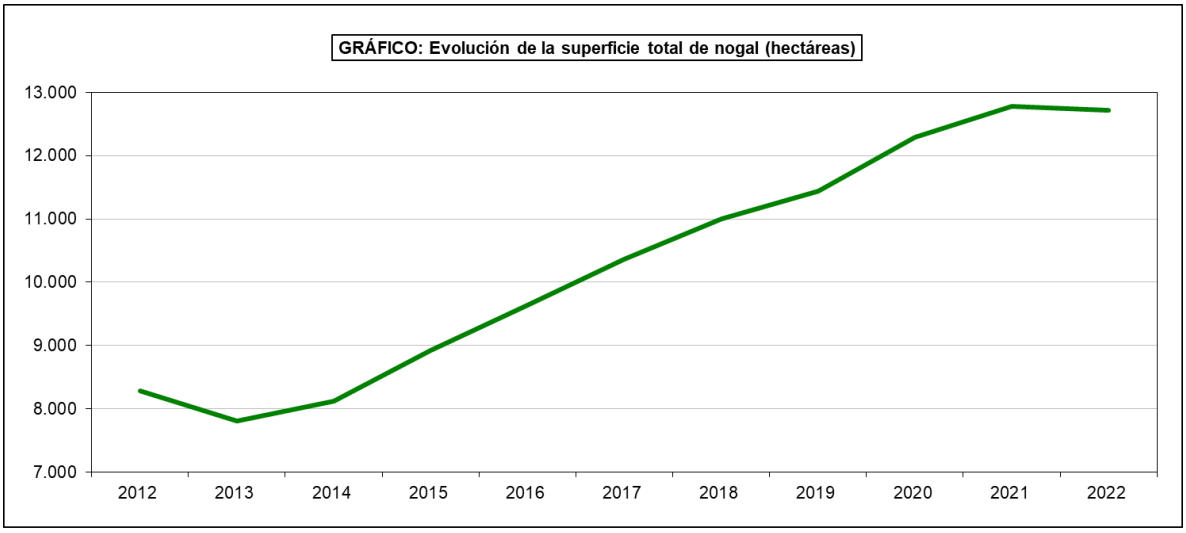
GRÁFICO: Evolución de la superficie total de nogal (hectáreas)
13.000
12.000
11.000
10.000
9.000
8.000
7.000
2012
2013
2014
2015
2016
2017
2018
2019
2020
2021
2022

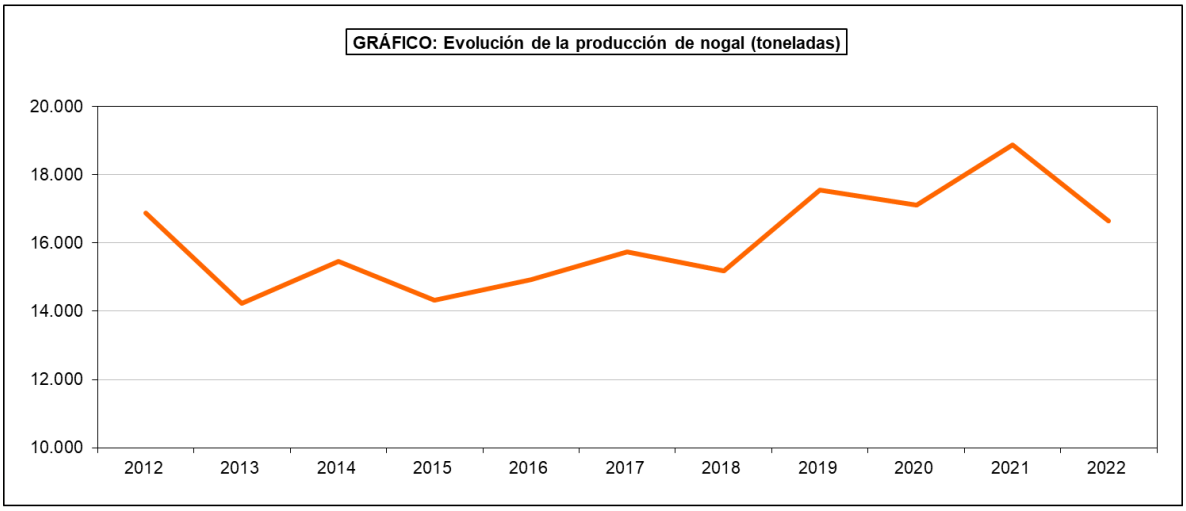
GRÁFICO: Evolución de la producción de nogal (toneladas)
20.000
18.000
16.000
14.000
12.000
10.000
2012
2013
2014
2015
2016
2017
2018
2019
2020
2021
2022

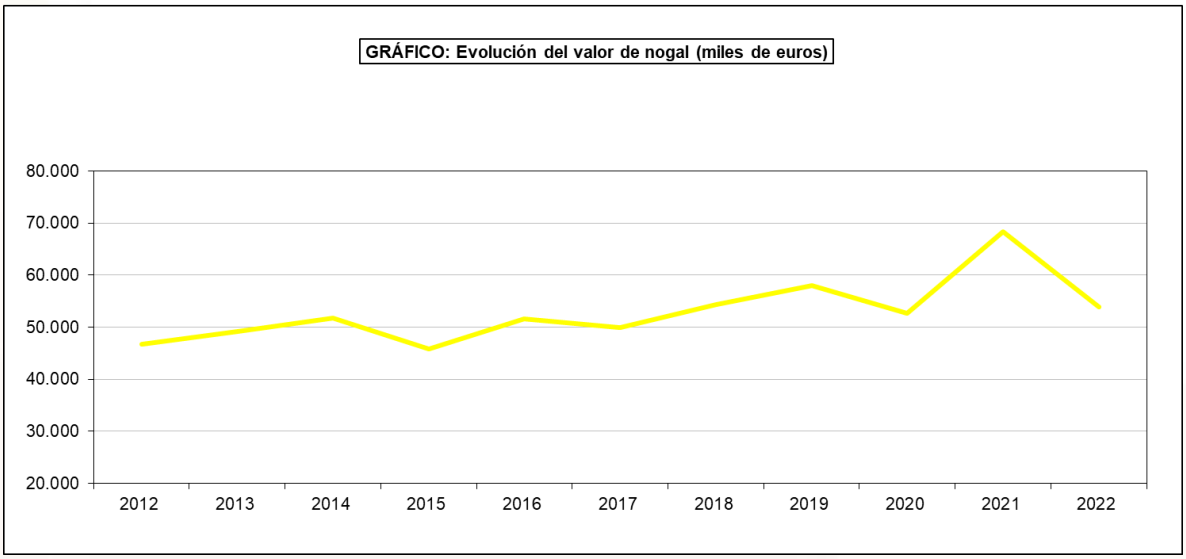
GRÁFICO: Evolución del valor de nogal (miles de euros)
80.000
70.000
60.000
50.000
40.000
30.000
20.000
2012
2013
2014
2015
2016
2017
2018
2019
2020
2021
2022

7.10.3.2. FRUTALES DE FRUTO SECO-NOGAL: Análisis provincial de superficie, árboles diseminados, rendimiento y producción, 2022

Provincias y Comunidades Autónomas	Superficie en plantación regular (hectáreas)					Arboles diseminados (número)	Rendimiento			Producción (con cáscara) (toneladas)		
	Total			En producción			Superficie en producción (kg/ha)		Arboles diseminados (kg/árbol)	En plantación regular	Árboles diseminados	Producción Total
	Secano	Regadío	Total	Secano	Regadío		Secano	Regadío				
A Coruña	102	25	127	102	25	3.315	4.225	–	–	431	–	431
Lugo	196	49	245	196	49	1.510	4.125	5.100	40	1.059	60	1.119
Ourense	118	29	147	114	28	4.376	3.960	5.170	44	596	193	789
Pontevedra	40	8	48	30	7	1.725	3.810	4.855	24	149	41	190
GALICIA	**456**	**111**	**567**	**442**	**109**	**10.926**	**4.084**	**3.933**	**27**	**2.235**	**294**	**2.529**
P. DE ASTURIAS	**22**	**–**	**22**	**–**	**–**	**38.000**	**–**	**–**	**2**	**–**	**66**	**66**
CANTABRIA	**26**	**–**	**26**	**21**	**–**	**–**	**4.000**	**–**	**–**	**84**	**–**	**84**
Alava	35	–	35	9	–	9.985	580	–	2	5	20	25
Guipúzcoa	94	–	94	72	–	35.000	1.100	–	5	79	175	254
Vizcaya	64	–	64	64	–	14.850	1.450	–	5	93	74	167
PAÍS VASCO	**193**	**–**	**193**	**145**	**–**	**59.835**	**1.222**	**–**	**4**	**177**	**269**	**446**
NAVARRA	**180**	**137**	**317**	**174**	**114**	**10.258**	**1.100**	**2.200**	**7**	**442**	**72**	**514**
LA RIOJA	**248**	**243**	**491**	**183**	**207**	**–**	**400**	**1.500**	**–**	**384**	**–**	**384**
Huesca	123	766	889	17	633	–	900	3.000	–	1.919	–	1.919
Teruel	106	90	196	101	77	–	180	387	–	48	–	48
Zaragoza	106	233	339	104	172	–	1.150	2.148	–	489	–	489
ARAGÓN	**335**	**1.089**	**1.424**	**222**	**882**	**–**	**690**	**2.606**	**–**	**2.456**	**–**	**2.456**

7.10.3.2. FRUTALES DE FRUTO SECO-NOGAL: Análisis provincial de superficie, árboles diseminados, rendimiento y producción, 2022

Provincias y Comunidades Autónomas	Superficie en plantación regular (hectáreas)					Arboles diseminados (número)	Rendimiento			Producción (con cáscara) (toneladas)		
	Total			En producción			Superficie en producción (kg/ha)		Arboles diseminados (kg/árbol)	En plantación regular	Árboles diseminados	Producción Total
	Secano	Regadío	Total	Secano	Regadío		Secano	Regadío				
Barcelona	85	39	124	65	22	–	908	2.718	–	119	–	119
Girona	47	125	172	35	101	–	456	879	–	105	–	105
Lleida	118	528	646	96	290	–	1.374	3.189	–	1.057	–	1.057
Tarragona	60	199	259	49	162	–	650	1.900	–	340	–	340
CATALUÑA	**310**	**891**	**1.201**	**245**	**575**	**–**	**974**	**2.402**	**–**	**1.621**	**–**	**1.621**
BALEARES	**11**	**–**	**11**	**4**	**–**	**–**	**500**	**–**	**–**	**2**	**–**	**2**
Avila	6	–	6	3	–	3.078	1.600	–	–	5	–	5
Burgos	338	12	350	211	7	13.486	400	800	–	90	–	90
León	17	37	54	15	17	9.690	540	950	1	24	10	34
Palencia	12	11	23	–	–	1.739	–	–	–	–	–	–
Salamanca	13	2	15	13	2	2.675	640	1.600	–	12	–	12
Segovia	1	–	1	1	–	100	1.000	–	–	1	–	1
Soria	4	2	6	4	2	–	400	1.500	–	5	–	5
Valladolid	–	265	265	–	211	–	–	3.190	–	673	–	673
Zamora	3	90	93	3	26	–	650	550	–	16	–	16
CASTILLA Y LEÓN	**394**	**419**	**813**	**250**	**265**	**30.768**	**441**	**2.699**	**–**	**826**	**10**	**836**
MADRID	**2**	**5**	**7**	**2**	**–**	**1.897**	**1.381**	**–**	**9**	**3**	**17**	**20**

7.10.3.2. FRUTALES DE FRUTO SECO-NOGAL: Análisis provincial de superficie, árboles diseminados, rendimiento y producción, 2022

Provincias y Comunidades Autónomas	Superficie en plantación regular (hectáreas)					Arboles diseminados (número)	Rendimiento			Producción (con cáscara) (toneladas)		
	Total			En producción			Superficie en producción (kg/ha)		Arboles diseminados (kg/árbol)	En plantación regular	Árboles diseminados	Producción Total
	Secano	Regadío	Total	Secano	Regadío		Secano	Regadío				
Albacete	207	830	1.037	130	570	–	350	1.800	–	1.072	–	1.072
Ciudad Real	154	104	258	126	82	268	470	1.600	3	190	1	191
Cuenca	189	93	282	178	81	4.370	400	1.000	2	152	9	161
Guadalajara	47	21	68	40	12	1.800	100	500	3	10	5	15
Toledo	157	198	355	86	166	–	900	2.000	–	409	–	409
CASTILLA-LA MANCHA	**754**	**1.246**	**2.000**	**560**	**911**	**6.438**	**460**	**1.730**	**2**	**1.833**	**15**	**1.848**
Alicante	56	42	98	53	36	–	300	900	–	48	–	48
Castellón	250	98	348	228	75	–	210	675	–	99	–	99
Valencia	141	532	673	141	475	–	200	1.000	–	503	–	503
C. VALENCIANA	**447**	**672**	**1.119**	**422**	**586**	**–**	**218**	**952**	**–**	**650**	**–**	**650**
R. DE MURCIA	**134**	**102**	**236**	**133**	**86**	**3**	**888**	**2.010**	**16**	**291**	**–**	**291**
Badajoz	–	930	930	–	659	–	–	1.470	–	969	–	969
Cáceres	–	843	843	–	456	–	–	720	–	328	–	328
EXTREMADURA	**–**	**1.773**	**1.773**	**–**	**1.115**	**–**	**–**	**1.163**	**–**	**1.297**	**–**	**1.297**

7.10.3.2. FRUTALES DE FRUTO SECO-NOGAL: Análisis provincial de superficie, árboles diseminados, rendimiento y producción, 2022

Provincias y Comunidades Autónomas	Superficie en plantación regular (hectáreas)					Arboles diseminados (número)	Rendimiento			Producción (con cáscara) (toneladas)		
	Total			En producción			Superficie en producción (kg/ha)		Arboles diseminados (kg/árbol)	En plantación regular	Árboles diseminados	Producción Total
	Secano	Regadío	Total	Secano	Regadío		Secano	Regadío				
Almería	2	92	94	–	90	–	–	2.130	–	192	–	192
Cádiz	8	10	18	2	8	–	780	2.245	–	20	–	20
Córdoba	6	356	362	6	356	–	400	2.500	–	892	–	892
Granada	349	542	891	281	522	1.712	508	1.411	12	879	21	900
Huelva	24	11	35	24	–	–	3.500	–	–	84	–	84
Jaén	113	59	172	113	59	–	1.700	2.300	–	328	–	328
Málaga	324	380	704	320	370	–	300	2.300	–	947	–	947
Sevilla	8	220	228	3	120	–	400	1.800	–	217	–	217
ANDALUCÍA	**834**	**1.670**	**2.504**	**749**	**1.525**	**1.712**	**694**	**1.993**	**12**	**3.559**	**21**	**3.580**
Las Palmas	–	8	8	–	8	10.200	–	1.000	1	8	10	18
S.C. de Tenerife	–	1	1	–	1	2.600	–	1.000	3	1	7	8
CANARIAS	**–**	**9**	**9**	**–**	**9**	**12.800**	**–**	**1.000**	**1**	**9**	**17**	**26**
ESPAÑA	**4.346**	**8.367**	**12.713**	**3.552**	**6.384**	**172.637**	**1.077**	**1.885**	**5**	**15.858**	**792**	**16.650**

7.10.4.1. FRUTALES DE FRUTO SECO-CASTAÑO FRUTO: Análisis provincial de superficie, árboles diseminados, rendimiento y producción, 2022

Provincias y Comunidades Autónomas	Superficie en plantación regular (hectáreas)					Arboles diseminados (número)	Rendimiento			Producción (toneladas)		
	Total			En producción			Superficie en producción (kg/ha)		Arboles diseminados (kg/árbol)	En plantación regular	Árboles diseminados	Producción Total
	Secano	Regadío	Total	Secano	Regadío		Secano	Regadío				
A Coruña	2.900	–	2.900	2.875	–	93.655	825	–	–	2.372	–	2.372
Lugo	7.447	–	7.447	7.447	–	253.625	4.190	–	90	31.203	22.826	54.029
Ourense	13.123	691	13.814	13.220	691	646.155	3.410	3.410	82	47.436	52.985	100.421
Pontevedra	973	–	973	925	–	53.605	3.280	–	8	3.034	429	3.463
GALICIA	**24.443**	**691**	**25.134**	**24.467**	**691**	**1.047.040**	**3.339**	**3.410**	**73**	**84.045**	**76.240**	**160.285**
P. DE ASTURIAS	**29**	**–**	**29**	**19**	**–**	**180.000**	**2.000**	**–**	**1**	**38**	**200**	**238**
CANTABRIA	**7**	**–**	**7**	**3**	**–**	**–**	**3.000**	**–**	**–**	**9**	**–**	**9**
Alava	1	–	1	–	–	–	–	–	–	–	–	–
Guipúzcoa	2	–	2	–	–	–	–	–	–	–	–	–
Vizcaya	–	–	–	–	–	–	–	–	–	–	–	–
PAÍS VASCO	**3**	**–**	**3**	**–**	**–**	**–**	**–**	**–**	**–**	**–**	**–**	**–**
NAVARRA	**–**	**–**	**–**	**–**	**–**	**–**	**–**	**–**	**–**	**–**	**–**	**–**
LA RIOJA	**–**	**–**	**–**	**–**	**–**	**–**	**–**	**–**	**–**	**–**	**–**	**–**
Huesca	–	–	–	–	–	–	–	–	–	–	–	–
Teruel	–	–	–	–	–	–	–	–	–	–	–	–
Zaragoza	–	–	–	–	–	–	–	–	–	–	–	–
ARAGÓN	**–**	**–**	**–**	**–**	**–**	**–**	**–**	**–**	**–**	**–**	**–**	**–**

7.10.4.1. FRUTALES DE FRUTO SECO-CASTAÑO FRUTO: Análisis provincial de superficie, árboles diseminados, rendimiento y producción, 2022

Provincias y Comunidades Autónomas	Superficie en plantación regular (hectáreas)					Arboles diseminados (número)	Rendimiento			Producción (toneladas)		
	Total			En producción			Superficie en producción (kg/ha)		Arboles diseminados (kg/árbol)	En plantación regular	Árboles diseminados	Producción Total
	Secano	Regadío	Total	Secano	Regadío		Secano	Regadío				
Barcelona	–	–	–	–	–	–	–	–	–	–	–	–
Girona	87	–	87	87	–	–	279	–	–	24	–	24
Lleida	–	–	–	–	–	–	–	–	–	–	–	–
Tarragona	8	3	11	8	3	–	1.000	2.000	–	14	–	14
CATALUÑA	**95**	**3**	**98**	**95**	**3**	**–**	**340**	**2.000**	**–**	**38**	**–**	**38**
BALEARES	**–**	**–**	**–**	**–**	**–**	**–**	**–**	**–**	**–**	**–**	**–**	**–**
Avila	283	116	399	221	69	9.500	1.375	2.780	7	495	67	562
Burgos	1	–	1	–	–	–	–	–	–	–	–	–
León	306	10	316	270	4	1.218.408	2.625	5.000	1	729	1.218	1.947
Palencia	–	–	–	–	–	–	–	–	–	–	–	–
Salamanca	26	–	26	20	–	9.600	2.125	–	6	43	57	100
Segovia	–	–	–	–	–	–	–	–	–	–	–	–
Soria	–	–	–	–	–	–	–	–	–	–	–	–
Valladolid	–	–	–	–	–	–	–	–	–	–	–	–
Zamora	150	–	150	150	–	35.500	2.600	–	45	390	1.608	1.998
CASTILLA Y LEÓN	**766**	**126**	**892**	**661**	**73**	**1.273.008**	**2.186**	**2.902**	**2**	**1.658**	**2.949**	**4.607**
MADRID	**–**	**–**	**–**	**–**	**–**	**–**	**–**	**–**	**–**	**–**	**–**	**–**

7.10.4.1. FRUTALES DE FRUTO SECO-CASTAÑO FRUTO: Análisis provincial de superficie, árboles diseminados, rendimiento y producción, 2022

Provincias y Comunidades Autónomas	Superficie en plantación regular (hectáreas)					Arboles diseminados (número)	Rendimiento			Producción (toneladas)		
	Total			En producción			Superficie en producción (kg/ha)		Arboles diseminados (kg/árbol)	En plantación regular	Árboles diseminados	Producción Total
	Secano	Regadío	Total	Secano	Regadío		Secano	Regadío				
Albacete	–	–	–	–	–	–	–	–	–	–	–	–
Ciudad Real	–	–	–	–	–	–	–	–	–	–	–	–
Cuenca	–	–	–	–	–	–	–	–	–	–	–	–
Guadalajara	–	–	–	–	–	–	–	–	–	–	–	–
Toledo	2	–	2	2	–	3.600	500	–	60	1	216	217
CASTILLA-LA MANCHA	**2**	**–**	**2**	**2**	**–**	**3.600**	**500**	**–**	**60**	**1**	**216**	**217**
Alicante	–	–	–	–	–	–	–	–	–	–	–	–
Castellón	–	–	–	–	–	–	–	–	–	–	–	–
Valencia	–	–	–	–	–	–	–	–	–	–	–	–
C. VALENCIANA	**–**	**–**	**–**	**–**	**–**	**–**	**–**	**–**	**–**	**–**	**–**	**–**
R. DE MURCIA	**–**	**–**	**–**	**–**	**–**	**–**	**–**	**–**	**–**	**–**	**–**	**–**
Badajoz	69	–	69	54	–	930	810	–	1	44	1	45
Cáceres	3.054	154	3.208	2.826	97	190.000	1.380	1.750	2	4.070	380	4.450
EXTREMADURA	**3.123**	**154**	**3.277**	**2.880**	**97**	**190.930**	**1.369**	**1.750**	**2**	**4.114**	**381**	**4.495**

7.10.4.1. FRUTALES DE FRUTO SECO-CASTAÑO FRUTO: Análisis provincial de superficie, árboles diseminados, rendimiento y producción, 2022

Provincias y Comunidades Autónomas	Superficie en plantación regular (hectáreas)					Arboles diseminados (número)	Rendimiento			Producción (toneladas)		
	Total			En producción			Superficie en producción (kg/ha)		Arboles diseminados (kg/árbol)	En plantación regular	Árboles diseminados	Producción Total
	Secano	Regadío	Total	Secano	Regadío		Secano	Regadío				
Almería	69	–	69	69	–	–	600	–	–	41	–	41
Cádiz	357	55	412	357	–	–	1.800	–	–	643	–	643
Córdoba	–	–	–	–	–	–	–	–	–	–	–	–
Granada	170	64	234	157	59	6.350	1.378	2.500	50	363	318	681
Huelva	4.900	–	4.900	3.400	–	–	221	–	–	750	–	750
Jaén	5	–	5	5	–	–	800	–	–	4	–	4
Málaga	3.295	5	3.300	3.115	5	–	600	1.200	–	1.875	–	1.875
Sevilla	79	–	79	79	–	–	400	–	–	32	–	32
ANDALUCÍA	**8.875**	**124**	**8.999**	**7.182**	**64**	**6.350**	**495**	**2.398**	**50**	**3.708**	**318**	**4.026**
Las Palmas	–	6	6	–	6	–	–	2.500	–	15	–	15
S.C. de Tenerife	25	–	25	25	–	24.180	1.800	–	3	45	72	117
CANARIAS	**25**	**6**	**31**	**25**	**6**	**24.180**	**1.800**	**2.500**	**3**	**60**	**72**	**132**
ESPAÑA	**37.368**	**1.104**	**38.472**	**35.334**	**934**	**2.725.108**	**2.569**	**3.118**	**29**	**93.698**	**80.349**	**174.047**

7.10.5.1. FRUTALES DE FRUTO SECO-PISTACHO: Análisis provincial de superficie, rendimiento y producción, 2022

Provincias y Comunidades Autónomas	Superficie en plantación regular (hectáreas)					Arboles diseminados (número)	Rendimiento			Producción (con cáscara) (toneladas)		
	Total			En producción			Superficie en producción (kg/ha)		Arboles diseminados (kg/árbol)	En plantación regular	Árboles diseminados	Producción Total
	Secano	Regadío	Total	Secano	Regadío		Secano	Regadío				
A Coruña	–	–	–	–	–	–	–	–	–	–	–	–
Lugo	–	–	–	–	–	–	–	–	–	–	–	–
Ourense	6	–	6	–	–	–	–	–	–	–	–	–
Pontevedra	–	–	–	–	–	–	–	–	–	–	–	–
GALICIA	**6**	**–**	**6**	**–**	**–**	**–**	**–**	**–**	**–**	**–**	**–**	**–**
P. DE ASTURIAS	**–**	**–**	**–**	**–**	**–**	**–**	**–**	**–**	**–**	**–**	**–**	**–**
CANTABRIA	**–**	**–**	**–**	**–**	**–**	**–**	**–**	**–**	**–**	**–**	**–**	**–**
Alava	–	–	–	–	–	–	–	–	–	–	–	–
Guipúzcoa	–	–	–	–	–	–	–	–	–	–	–	–
Vizcaya	–	–	–	–	–	–	–	–	–	–	–	–
PAÍS VASCO	**–**	**–**	**–**	**–**	**–**	**–**	**–**	**–**	**–**	**–**	**–**	**–**
NAVARRA	**2**	**89**	**91**	**–**	**26**	**–**	**–**	**1.200**	**–**	**31**	**–**	**31**
LA RIOJA	**60**	**45**	**105**	**–**	**–**	**–**	**–**	**–**	**–**	**–**	**–**	**–**
Huesca	54	184	238	35	122	–	700	1.200	–	171	–	171
Teruel	176	68	244	90	49	–	300	1.173	–	84	–	84
Zaragoza	278	393	671	212	311	–	340	1.148	–	429	–	429
ARAGÓN	**508**	**645**	**1.153**	**337**	**482**	**–**	**367**	**1.164**	**–**	**684**	**–**	**684**

7.10.5.1. FRUTALES DE FRUTO SECO-PISTACHO: Análisis provincial de superficie, rendimiento y producción, 2022

Provincias y Comunidades Autónomas	Superficie en plantación regular (hectáreas)					Arboles diseminados (número)	Rendimiento			Producción (con cascara) (toneladas)		
	Total			En producción			Superficie en producción (kg/ha)		Arboles diseminados (kg/árbol)	En plantación regular	Árboles diseminados	Producción Total
	Secano	Regadío	Total	Secano	Regadío		Secano	Regadío				
Barcelona	19	4	23	–	–	–	–	–	–	–	–	–
Girona	–	4	4	–	–	–	–	–	–	–	–	–
Lleida	256	571	827	161	147	–	600	1.782	–	359	–	359
Tarragona	4	24	28	2	3	–	600	1.200	–	5	–	5
CATALUÑA	**279**	**603**	**882**	**163**	**150**	**–**	**600**	**1.770**	**–**	**364**	**–**	**364**
BALEARES	**–**	**1**	**1**	**–**	**–**	**–**	**–**	**–**	**–**	**–**	**–**	**–**
Avila	98	34	132	20	3	–	240	500	–	6	–	6
Burgos	94	24	118	2	–	–	150	–	–	–	–	–
León	19	12	31	12	8	–	190	600	–	7	–	7
Palencia	65	14	79	45	–	–	711	–	–	32	–	32
Salamanca	124	61	185	23	11	–	260	850	–	15	–	15
Segovia	–	285	285	–	80	–	–	1.000	–	80	–	80
Soria	28	7	35	–	–	–	–	–	–	–	–	–
Valladolid	–	1.111	1.111	–	488	–	–	800	–	390	–	390
Zamora	638	218	856	103	21	–	1.100	2.000	–	155	–	155
CASTILLA Y LEÓN	**1.066**	**1.766**	**2.832**	**205**	**611**	**–**	**774**	**864**	**–**	**685**	**–**	**685**
MADRID	**451**	**350**	**801**	**238**	**81**	**–**	**539**	**812**	**–**	**194**	**–**	**194**

7.10.5.1. FRUTALES DE FRUTO SECO-PISTACHO: Análisis provincial de superficie, rendimiento y producción, 2022

Provincias y Comunidades Autónomas	Superficie en plantación regular (hectáreas)					Arboles diseminados (número)	Rendimiento			Producción (con cascara) (toneladas)		
	Total			En producción			Superficie en producción (kg/ha)		Arboles diseminados (kg/árbol)	En plantación regular	Árboles diseminados	Producción Total
	Secano	Regadío	Total	Secano	Regadío		Secano	Regadío				
Albacete	8.299	4.635	12.934	1.900	1.350	–	800	1.600	–	3.680	–	3.680
Ciudad Real	11.741	4.927	16.668	4.640	2.035	–	700	1.500	–	6.301	–	6.301
Cuenca	6.457	1.303	7.760	2.562	245	–	480	1.300	–	1.548	–	1.548
Guadalajara	445	215	660	220	140	–	200	800	–	156	–	156
Toledo	11.150	4.651	15.801	2.607	521	–	650	1.500	–	2.476	–	2.476
CASTILLA-LA MANCHA	**38.092**	**15.731**	**53.823**	**11.929**	**4.291**	**–**	**649**	**1.497**	**–**	**14.161**	**–**	**14.161**
Alicante	–	19	19	–	7	–	–	600	–	4	–	4
Castellón	9	2	11	7	2	–	450	975	–	5	–	5
Valencia	236	49	285	119	25	–	598	1.300	–	103	–	103
C. VALENCIANA	**245**	**70**	**315**	**126**	**34**	**–**	**590**	**1.137**	**–**	**112**	**–**	**112**
R. DE MURCIA	**542**	**897**	**1.439**	**176**	**373**	**–**	**420**	**870**	**–**	**398**	**–**	**398**
Badajoz	1.301	274	1.575	205	83	–	740	820	–	220	–	220
Cáceres	134	424	558	11	13	–	725	1.450	–	27	–	27
EXTREMADURA	**1.435**	**698**	**2.133**	**216**	**96**	**–**	**739**	**905**	**–**	**247**	**–**	**247**

7.10.5.1. FRUTALES DE FRUTO SECO-PISTACHO: Análisis provincial de superficie, rendimiento y producción, 2022

Provincias y Comunidades Autónomas	Superficie en plantación regular (hectáreas)					Arboles diseminados (número)	Rendimiento			Producción (con cascara) (toneladas)		
	Total			En producción			Superficie en producción (kg/ha)		Arboles diseminados (kg/árbol)	En plantación regular	Árboles diseminados	Producción Total
	Secano	Regadío	Total	Secano	Regadío		Secano	Regadío				
Almería	152	98	250	44	50	–	195	460	–	32	–	32
Cádiz	253	10	263	120	2	–	1.400	1.630	–	171	–	171
Córdoba	353	420	773	133	190	–	400	2.000	–	433	–	433
Granada	1.981	1.064	3.045	789	565	–	373	1.151	–	945	–	945
Huelva	85	15	100	33	–	–	60	–	–	2	–	2
Jaén	712	255	967	615	242	–	900	1.500	–	917	–	917
Málaga	538	85	623	385	80	–	700	1.400	–	382	–	382
Sevilla	475	158	633	395	87	–	200	600	–	131	–	131
ANDALUCÍA	**4.549**	**2.105**	**6.654**	**2.514**	**1.216**	**–**	**568**	**1.302**	**–**	**3.013**	**–**	**3.013**
Las Palmas	–	–	–	–	–	–	–	–	–	–	–	–
S.C. de Tenerife	–	–	–	–	–	–	–	–	–	–	–	–
CANARIAS	**–**	**–**	**–**	**–**	**–**	**–**	**–**	**–**	**–**	**–**	**–**	**–**
ESPAÑA	**47.235**	**23.000**	**70.235**	**15.904**	**7.360**	**–**	**628**	**1.346**	**–**	**19.889**	**–**	**19.889**

7.1.1.1.1. VIÑEDO: Resumen nacional de la superficie (hectáreas), 2022

Cultivo	Superficie en plantación regular					Arranques en el año	Plantaciones nuevas en el año
	Total			En producción			
	Secano	Regadío	Total	Secano	Regadío		
VIÑEDO DE UVA DE MESA							
En cultivo único	1.069	14.157	15.226	994	13.131	738	636
En cultivo asociado	17	3	20	17	3	–	–
TOTAL	**1.086**	**14.160**	**15.246**	**1.011**	**13.134**	**738**	**636**
VIÑEDO DE UVA PARA VINIFICACIÓN							
En cultivo único	614.559	284.781	899.340	581.645	261.443	17.655	10.740
En cultivo asociado	6.133	505	6.638	5.988	483	546	12
TOTAL	**620.692**	**285.286**	**905.978**	**587.633**	**261.926**	**18.201**	**10.752**
VIÑEDO DE UVA PARA PASIFICACIÓN	**1.697**	**–**	**1.697**	**1.697**	**–**	**4**	**–**
VIVEROS DE VIÑEDO	**461**	**1.062**	**1.523**	**–**	**–**	**–**	**–**
TOTAL VIÑEDO	**623.936**	**300.508**	**924.444**	**590.341**	**275.060**	**18.943**	**11.388**

Reglamento (CE) 479/2008 del Consejo por el que se establece la OCM vitivinícola.
R.D. 1303/2009 de 31 de julio, sobre declaraciones obligatorias en el sector vitivinícola.

7.11.1.2. VIÑEDO: Resumen nacional del rendimiento, producción y destino, 2022

Cultivo	Rendimiento de la superficie en producción (kg/ha)		Producción (toneladas)	Destino de la producción (toneladas)		
	Secano	Regadío		Para consumo en fresco	Para pasas	Para vino y mosto
VIÑEDO DE UVA DE MESA						
En cultivo único	2.493	22.072	292.302	251.048	–	41.254
En cultivo asociado	4.092	7.430	92	92	–	–
TOTAL	**2.520**	**22.068**	**292.394**	**251.140**	**–**	**41.254**
VIÑEDO DE UVA PARA VINIFICACIÓN						
En cultivo único	4.366	11.672	5.591.138	8.505	–	5.582.633
En cultivo asociado	2.313	8.160	17.794	–	–	17.794
TOTAL	**4.345**	**11.666**	**5.608.932**	**8.505**	**–**	**5.600.427**
VIÑEDO DE UVA PARA PASIFICACIÓN	422	–	716	–	716	–
TOTAL VIÑEDO	**4.331**	**12.163**	**5.902.042**	**259.645**	**716**	**5.641.681**

Reglamento (CE) 479/2008 del Consejo por el que se establece la OCM vitivinícola.
R.D. 1303/2009 de 31 de julio, sobre declaraciones obligatorias en el sector vitivinícola.

7.11.1.3. VIÑEDO: Producción de vino nuevo (Campaña 2022-2023)

Tipos de vino	Producción (hectolitros)		
	Blancos	Tintos y rosados	Total
VINOS DOP (1)			
Espumosos	1.634.869	27.453	1.662.322
De licor	56.361	–	56.361
Los demás vinos DOP	4.164.163	8.580.596	12.744.758
TOTAL	**5.855.393**	**8.608.049**	**14.463.441**
Vinos con IGP(1)	**1.778.024**	**2.503.471**	**4.281.495**
Los demás Vinos certificados (varietales…)	**5.830.386**	**2.939.552**	**8.769.938**
Otros vinos			
De licor	6.350	134	6.484
Espumosos, de aguja y gasificados	21.991	2.181	24.172
Aromatizados	–	–	–
Para vinagrería	589	–	589
Los demas vinos	5.055.652	3.800.207	8.855.858
TOTAL	**5.084.582**	**3.802.522**	**8.887.103**
TOTAL VINO	**18.548.384**	**17.853.594**	**36.401.978**

(1) Se incluyen los vinos producidos en zonas D.O.P. e I.G.P. que se prevé serán calificados como tal. Reglamento (CE) 479/2008 del Consejo por el que se establece la OCM vitivinícola.
R.D. 1303/2009 de 31 de julio, sobre declaraciones obligatorias en el sector vitivinícola.

7.11.1.4. VIÑEDO: Otros productos de la uva (Campaña 2022-2023)

Productos	Producción
MOSTO (HECTOLITROS)	
Zumo de uva	11.144
Mosto conservado	7.363.374
Mosto concentrado	535.770
Mosto concentrado rectificado	71.532
UVAS PASAS (TONELADAS)	**229**

Reglamento (CE) 479/2008 del Consejo por el que se establece la OCM vitivinícola.
R.D. 1303/2009 de 31 de julio, sobre declaraciones obligatorias en el sector vitivinícola.

7.11.1.5. VIÑEDO: Análisis provincial de superficie total y según clases, 2022 (hectáreas)

Provincias y Comunidades Autónomas	Superficie total			Viñedo de uva de mesa	Viñedo de uva para vinificación	Viñedo de uva para pasificación	Viveros de viñedo
	Secano	Regadío	Total				
A Coruña	2.295	–	2.295	–	2.295	–	–
Lugo	2.052	–	2.052	–	2.052	–	–
Ourense	8.136	–	8.136	–	8.136	–	–
Pontevedra	11.730	–	11.730	–	11.730	–	–
GALICIA	**24.213**	**–**	**24.213**	**–**	**24.213**	**–**	**–**
P. DE ASTURIAS	**105**	**–**	**105**	**–**	**105**	**–**	**–**
CANTABRIA	**117**	**7**	**124**	**–**	**124**	**–**	**–**
Alava	12.356	1.373	13.729	–	13.729	–	–
Guipúzcoa	446	–	446	–	446	–	–
Vizcaya	426	–	426	–	426	–	–
PAÍS VASCO	**13.228**	**1.373**	**14.601**	**–**	**14.601**	**–**	**–**
NAVARRA	**7.024**	**11.166**	**18.190**	**–**	**17.664**	**–**	**526**
LA RIOJA	**31.454**	**15.866**	**47.320**	**7**	**47.313**	**–**	**–**
Huesca	3.337	2.030	5.367	12	5.355	–	–
Teruel	1.730	46	1.776	3	1.773	–	–
Zaragoza	19.289	8.777	28.066	143	27.923	–	–
ARAGÓN	**24.356**	**10.853**	**35.209**	**158**	**35.051**	**–**	**–**
Barcelona	22.059	100	22.159	–	22.141	–	18
Girona	2.123	96	2.219	1	2.211	–	7
Lleida	2.653	2.058	4.711	21	4.681	–	9
Tarragona	26.214	906	27.120	1	27.087	–	32
CATALUÑA	**53.049**	**3.160**	**56.209**	**23**	**56.120**	**–**	**66**
BALEARES	**1.158**	**1.254**	**2.412**	**50**	**2.362**	**–**	**–**
Avila	3.303	35	3.338	3	3.335	–	–
Burgos	16.701	4.846	21.547	–	21.547	–	–
León	9.345	58	9.403	–	9.403	–	–
Palencia	473	18	491	–	491	–	–
Salamanca	1.931	16	1.947	2	1.945	–	–
Segovia	1.907	361	2.268	1	2.267	–	–
Soria	1.609	233	1.842	–	1.781	–	61
Valladolid	23.031	8.109	31.140	3	31.137	–	–
Zamora	10.686	343	11.029	–	11.029	–	–
CASTILLA Y LEÓN	**68.986**	**14.019**	**83.005**	**9**	**82.935**	**–**	**61**

7.11.1.5. VIÑEDO: Análisis provincial de superficie total y según clases, 2022 (hectáreas)

Provincias y Comunidades Autónomas	Superficie total			Viñedo de uva de mesa	Viñedo de uva para vinificación	Viñedo de uva para pasificación	Viveros de viñedo
	Secano	Regadío	Total				
MADRID	**7.466**	**595**	**8.061**	**81**	**7.980**	**–**	**–**
Albacete	51.453	31.865	83.318	286	82.953	–	79
Ciudad Real	72.708	84.005	156.713	–	156.713	–	–
Cuenca	65.518	19.462	84.980	1	84.979	–	–
Guadalajara	1.547	69	1.616	–	1.616	–	–
Toledo	75.585	28.867	104.452	4	104.448	–	–
CASTILLA-LA MANCHA	**266.811**	**164.268**	**431.079**	**291**	**430.709**	**–**	**79**
Alicante	4.236	11.287	15.523	5.091	10.295	6	131
Castellón	733	36	769	38	731	–	–
Valencia	28.880	17.544	46.424	188	45.747	–	489
C. VALENCIANA	**33.849**	**28.867**	**62.716**	**5.317**	**56.773**	**6**	**620**
R. DE MURCIA	**17.381**	**11.314**	**28.695**	**7.777**	**20.918**	**–**	**–**
Badajoz	42.996	33.005	76.001	242	75.759	–	–
Cáceres	2.274	461	2.735	3	2.732	–	–
EXTREMADURA	**45.270**	**33.466**	**78.736**	**245**	**78.491**	**–**	**–**
Almería	1.004	255	1.259	171	1.088	–	–
Cádiz	9.381	485	9.866	246	9.620	–	–
Córdoba	4.614	527	5.141	3	5.138	–	–
Granada	2.330	689	3.019	74	2.802	–	143
Huelva	3.110	69	3.179	40	3.139	–	–
Jaén	221	74	295	14	253	–	28
Málaga	3.902	170	4.072	426	1.955	1.691	–
Sevilla	265	236	501	224	277	–	–
ANDALUCÍA	**24.827**	**2.505**	**27.332**	**1.198**	**24.272**	**1.691**	**171**
Las Palmas	1.808	546	2.354	69	2.285	–	–
S.C. de Tenerife	2.834	1.249	4.083	21	4.062	–	–
CANARIAS	**4.642**	**1.795**	**6.437**	**90**	**6.347**	**–**	**–**
ESPAÑA	**623.936**	**300.508**	**924.444**	**15.246**	**905.978**	**1.697**	**1.523**

Reglamento (CE) 479/2008 del Consejo por el que se establece la OCM vitivinícola.
R.D. 1303/2009 de 31 de julio, sobre declaraciones obligatorias en el sector vitivinícola.

7.11.1.6. VIÑEDO: Serie histórica de superficie, rendimiento, producción y destino de la producción

Años	Viñedo de uva de mesa				Viñedo de uva para transformación (1)			
	Superficie (miles de ha)		Rendimiento	Producción de uva (miles de t)	Superficie (miles de ha)		Rendimiento	Producción de uva (miles de t)
	Total	En producción	de la superficie en producción (qm/ha)		Total	En producción	de la superficie en producción (qm/ha)	
2012	14,5	13,8	174,9	241,2	931,9	882,0	57,7	5.091,0
2013	13,7	12,8	198,3	254,3	932,5	876,7	82,5	7.228,3
2014	14,4	13,5	179,7	241,8	932,6	874,9	68,3	5.979,9
2015	14,0	13,1	207,1	270,7	927,1	865,7	63,9	5.528,4
2016	13,9	12,7	221,7	282,0	921,2	851,9	68,3	5.820,9
2017	14,4	13,6	196,3	267,0	921,6	838,3	68,3	5.119,1
2018	14,5	13,6	227,1	308,4	923,7	847,9	78,7	6.673,5
2019	14,7	13,9	225,4	314,1	920,5	860,7	63,1	5.431,3
2020	14,9	14,0	205,1	287,5	915,0	862,5	75,7	6.529,2
2021	15,2	14,2	216,4	307,5	914,1	856,9	67,4	5.779,4
2022	15,2	14,1	206,7	292,4	907,7	849,6	66,0	5.609,6

(1) Incluye viñedo de uva para pasificación y viñedo de uva para obtención de mosto o vino.

Años	Producción total de uva (miles de toneladas)	Destino de la producción (miles de toneladas)		
		Para consumo en fresco	Para pasas	Para mosto y vino(2)
2012	5.332,2	236,5	0,1	5.092,8
2013	7.482,5	249,6	1,8	7.231,2
2014	6.221,8	231,7	1,4	5.988,7
2015	5.799,1	250,6	1,3	5.547,2
2016	6.102,9	259,2	1,1	5.842,6
2017	5.387,4	267,0	1,3	5.119,1
2018	6.983,4	282,5	1,4	6.699,5
2019	5.745,5	282,5	1,0	5.461,9
2020	6.817,8	277,9	1,0	6.538,9
2021	6.086,9	276,7	0,9	5.809,3
2022	5.902,0	259,6	0,7	5.641,7

(2) Hasta 1991 se refiere al total de uva para transformación.

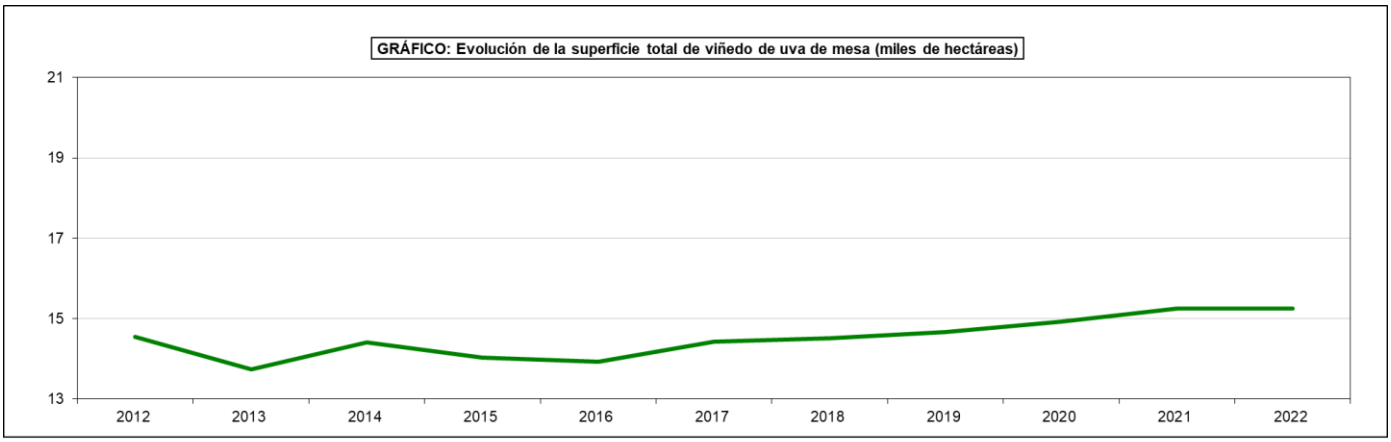
GRÁFICO: Evolución de la superficie total de viñedo de uva de mesa (miles de hectáreas)
21
19
17
15
13
2012
2013
2014
2015
2016
2017
2018
2019
2020
2021
2022

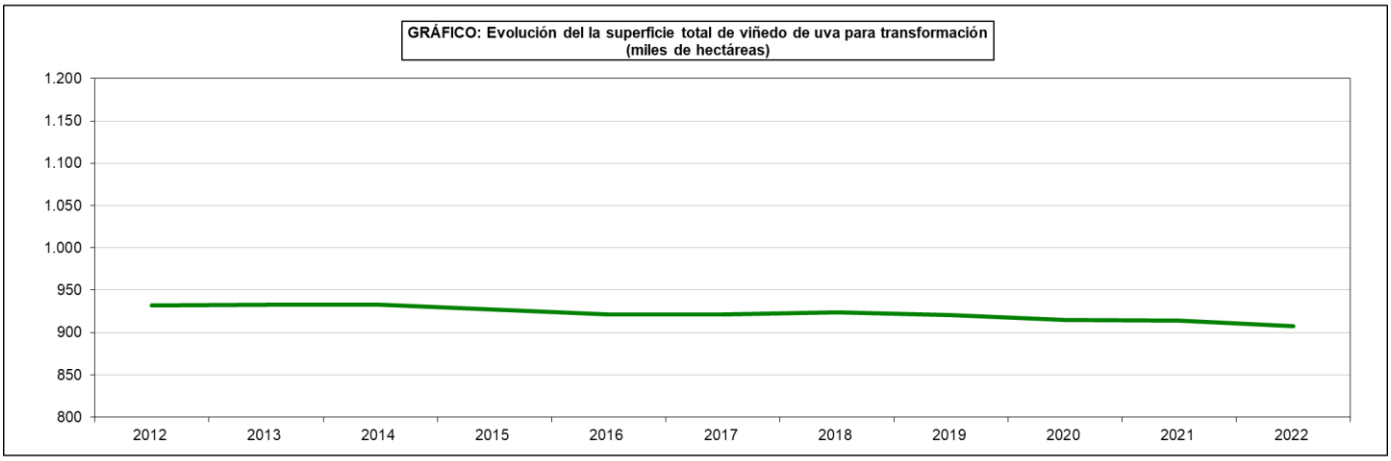
GRÁFICO: Evolución del la superficie total de viñedo de uva para transformación (miles de hectáreas)
1.200
1.150
1.100
1.050
1.000
950
900
850
800
2012
2013
2014
2015
2016
2017
2018
2019
2020
2021
2022

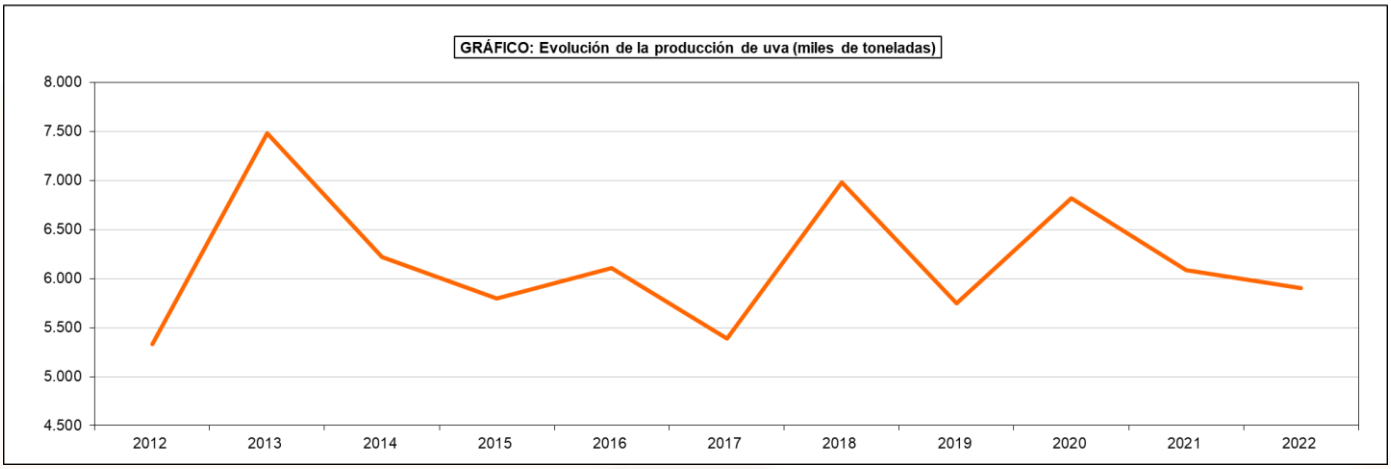
GRÁFICO: Evolución de la producción de uva (miles de toneladas)
8.000
7.500
7.000
6.500
6.000
5.500
5.000
4.500
2012
2013
2014
2015
2016
2017
2018
2019
2020
2021
2022

7.11.2.1. VIÑEDO DEDICADO A UVA DE MESA:
Análisis provincial de superficie, rendimiento y producción, 2022

Provincias y comunidades autónomas	Superficie en plantación regular (hectáreas)					Rendimiento de la superficie en producción (kg/ha)		Producción de uva (toneladas)
	Total			En producción				
	Secano	Regadío	Total	Secano	Regadío	Secano	Regadío	
A Coruña	–	–	–	–	–	–	–	–
Lugo	–	–	–	–	–	–	–	–
Ourense	–	–	–	–	–	–	–	–
Pontevedra	–	–	–	–	–	–	–	–
GALICIA	**–**	**–**	**–**	**–**	**–**	**–**	**–**	**–**
P. DE ASTURIAS	**–**	**–**	**–**	**–**	**–**	**–**	**–**	**–**
CANTABRIA	**–**	**–**	**–**	**–**	**–**	**–**	**–**	**–**
Alava	–	–	–	–	–	–	–	–
Guipúzcoa	–	–	–	–	–	–	–	–
Vizcaya	–	–	–	–	–	–	–	–
PAÍS VASCO	**–**	**–**	**–**	**–**	**–**	**–**	**–**	**–**
NAVARRA	**–**	**–**	**–**	**–**	**–**	**–**	**–**	**–**
LA RIOJA	**–**	**7**	**7**	**–**	**7**	**–**	**9.000**	**63**
Huesca	4	8	12	4	8	4.500	7.500	78
Teruel	3	–	3	3	–	2.000	–	6
Zaragoza	59	84	143	59	84	1.587	5.600	563
ARAGÓN	**66**	**92**	**158**	**66**	**92**	**1.782**	**5.765**	**647**
Barcelona	–	–	–	–	–	–	–	–
Girona	1	–	1	1	–	5.000	–	5
Lleida	1	20	21	1	20	15.500	22.462	465
Tarragona	1	–	1	1	–	–	6.000	6
CATALUÑA	**3**	**20**	**23**	**3**	**20**	**6.833**	**22.462**	**476**
BALEARES	**10**	**40**	**50**	**10**	**40**	**1.500**	**3.300**	**148**
Avila	2	1	3	–	1	–	3.200	3
Burgos	–	–	–	–	–	–	–	–
León	–	–	–	–	–	–	–	–
Palencia	–	–	–	–	–	–	–	–
Salamanca	2	–	2	2	–	1.050	–	2
Segovia	–	1	1	–	1	–	7.000	7
Soria	–	–	–	–	–	–	–	–
Valladolid	–	3	3	–	2	–	2.500	5
Zamora	–	–	–	–	–	–	–	–
CASTILLA Y LEÓN	**4**	**5**	**9**	**2**	**4**	**1.050**	**3.800**	**17**

7.11.2.1. VIÑEDO DEDICADO A UVA DE MESA:
Análisis provincial de superficie, rendimiento y producción, 2022

Provincias y comunidades autónomas	Superficie en plantación regular (hectáreas)					Rendimiento de la superficie en producción (kg/ha)		Producción de uva (toneladas)
	Total			En producción				
	Secano	Regadío	Total	Secano	Regadío	Secano	Regadío	
MADRID	**75**	**6**	**81**	**64**	**5**	**1.764**	**4.023**	**133**
Albacete	–	286	286	–	145	–	15.000	2.175
Ciudad Real	–	–	–	–	–	–	–	–
Cuenca	1	–	1	1	–	6.000	–	6
Guadalajara	–	–	–	–	–	–	–	–
Toledo	–	4	4	–	4	–	14.000	56
CASTILLA-LA MANCHA	**1**	**290**	**291**	**1**	**149**	**6.000**	**14.973**	**2.237**
Alicante	89	5.002	5.091	83	4.778	5.600	20.200	96.980
Castellón	36	2	38	36	2	1.950	3.500	77
Valencia	98	90	188	72	47	820	2.450	174
C. VALENCIANA	**223**	**5.094**	**5.317**	**191**	**4.827**	**3.110**	**20.020**	**97.231**
R. DE MURCIA	**–**	**7.777**	**7.777**	**–**	**7.195**	**–**	**25.000**	**179.875**
Badajoz	128	114	242	127	114	5.680	17.587	2.726
Cáceres	3	–	3	3	–	5.000	–	15
EXTREMADURA	**131**	**114**	**245**	**130**	**114**	**5.664**	**17.587**	**2.741**
Almería	–	171	171	–	138	–	20.197	2.787
Cádiz	41	205	246	25	205	2.400	5.600	1.200
Córdoba	3	–	3	3	–	2.684	–	8
Granada	25	49	74	12	48	4.300	21.360	1.077
Huelva	35	5	40	35	5	7.286	11.000	310
Jaén	6	8	14	6	8	2.800	6.500	69
Málaga	416	10	426	416	10	1.193	1.500	511
Sevilla	20	204	224	20	204	600	12.500	2.562
ANDALUCÍA	**546**	**652**	**1.198**	**517**	**618**	**1.740**	**12.350**	**8.524**
Las Palmas	22	47	69	22	47	1.271	3.199	178
S.C. de Tenerife	5	16	21	5	16	3.162	6.629	124
CANARIAS	**27**	**63**	**90**	**27**	**63**	**1.621**	**4.070**	**302**
ESPAÑA	**1.086**	**14.160**	**15.246**	**1.011**	**13.134**	**2.520**	**22.068**	**292.394**

7.11.2.2. VIÑEDO DEDICADO A UVA DE MESA:
Análisis provincial de superficie y producción según formas de cultivo, 2022

Provincias y Comunidades Autónomas	Uva de mesa en cultivo único		Uva de mesa en cultivo asociado	
	Superficie total en plantación regular (hectáreas)	Producción (toneladas)	Superficie total en plantación regular (hectáreas)	Producción (toneladas)
A Coruña	–	–	–	–
Lugo	–	–	–	–
Ourense	–	–	–	–
Pontevedra	–	–	–	–
GALICIA	**–**	**–**	**–**	**–**
P. DE ASTURIAS	**–**	**–**	**–**	**–**
CANTABRIA	**–**	**–**	**–**	**–**
Alava	–	–	–	–
Guipúzcoa	–	–	–	–
Vizcaya	–	–	–	–
PAÍS VASCO	**–**	**–**	**–**	**–**
NAVARRA	**–**	**–**	**–**	**–**
LA RIOJA	**7**	**63**	**–**	**–**
Huesca	12	78	–	–
Teruel	3	6	–	–
Zaragoza	143	563	–	–
ARAGÓN	**158**	**647**	**–**	**–**
Barcelona	–	–	–	–
Girona	1	5	–	–
Lleida	21	465	–	–
Tarragona	1	6	–	–
CATALUÑA	**23**	**476**	**–**	**–**
BALEARES	**50**	**148**	**–**	**–**
Avila	3	3	–	–
Burgos	–	–	–	–
León	–	–	–	–
Palencia	–	–	–	–
Salamanca	2	2	–	–
Segovia	1	7	–	–
Soria	–	–	–	–
Valladolid	3	5	–	–
Zamora	–	–	–	–
CASTILLA Y LEÓN	**9**	**17**	**–**	**–**

7.11.2.2. VIÑEDO DEDICADO A UVA DE MESA:
Análisis provincial de superficie y producción según formas de cultivo, 2022

Provincias y Comunidades Autónomas	Uva de mesa en cultivo único		Uva de mesa en cultivo asociado	
	Superficie total en plantación regular (hectáreas)	Producción (toneladas)	Superficie total en plantación regular (hectáreas)	Producción (toneladas)
MADRID	**75**	**123**	**6**	**10**
Albacete	286	2.175	–	–
Ciudad Real	–	–	–	–
Cuenca	1	6	–	–
Guadalajara	–	–	–	–
Toledo	4	56	–	–
CASTILLA-LA MANCHA	**291**	**2.237**	**–**	**–**
Alicante	5.091	96.980	–	–
Castellón	38	77	–	–
Valencia	188	174	–	–
C. VALENCIANA	**5.317**	**97.231**	**–**	**–**
R. DE MURCIA	**7.777**	**179.875**	**–**	**–**
Badajoz	228	2.644	14	82
Cáceres	3	15	–	–
EXTREMADURA	**231**	**2.659**	**14**	**82**
Almería	171	2.787	–	–
Cádiz	246	1.200	–	–
Córdoba	3	8	–	–
Granada	74	1.077	–	–
Huelva	40	310	–	–
Jaén	14	69	–	–
Málaga	426	511	–	–
Sevilla	224	2.562	–	–
ANDALUCÍA	**1.198**	**8.524**	**–**	**–**
Las Palmas	69	178	–	–
S.C. de Tenerife	21	124	–	–
CANARIAS	**90**	**302**	**–**	**–**
ESPAÑA	**15.226**	**292.302**	**20**	**92**

7.11.3.1. VIÑEDO DEDICADO A UVA DE VINIFICACIÓN: Análisis provincial de superficie, 2022

Provincias y Comunidades Autónomas	Superficie en plantación regular (hectáreas)						
	Total			En producción			
				Cultivo único		Cultivo asociado	
	Secano	Regadío	Total	Secano	Regadío	Secano	Regadío
A Coruña	2.295	–	2.295	1.816	–	–	–
Lugo	2.052	–	2.052	1.625	–	–	–
Ourense	8.136	–	8.136	5.001	–	–	–
Pontevedra	11.730	–	11.730	9.044	–	–	–
GALICIA	**24.213**	**–**	**24.213**	**17.486**	**–**	**–**	**–**
P. DE ASTURIAS	**105**	**–**	**105**	**93**	**–**	**–**	**–**
CANTABRIA	**117**	**7**	**124**	**116**	**5**	**–**	**–**
Alava	12.356	1.373	13.729	12.280	1.364	–	–
Guipúzcoa	446	–	446	404	–	–	–
Vizcaya	426	–	426	423	–	–	–
PAÍS VASCO	**13.228**	**1.373**	**14.601**	**13.107**	**1.364**	**–**	**–**
NAVARRA	**7.024**	**10.640**	**17.664**	**6.604**	**10.170**	**–**	**–**
LA RIOJA	**31.454**	**15.859**	**47.313**	**30.985**	**15.258**	**–**	**–**
Huesca	3.333	2.022	5.355	3.152	1.905	–	–
Teruel	1.727	46	1.773	1.715	46	–	–
Zaragoza	19.230	8.693	27.923	18.840	8.513	–	–
ARAGÓN	**24.290**	**10.761**	**35.051**	**23.707**	**10.464**	**–**	**–**
Barcelona	22.041	100	22.141	21.441	99	–	–
Girona	2.115	96	2.211	2.060	73	–	–
Lleida	2.643	2.038	4.681	2.564	1.957	–	–
Tarragona	26.181	906	27.087	25.171	827	–	–
CATALUÑA	**52.980**	**3.140**	**56.120**	**51.236**	**2.956**	**–**	**–**
BALEARES	**1.148**	**1.214**	**2.362**	**975**	**1.056**	**–**	**–**
Avila	3.301	34	3.335	3.251	34	–	–
Burgos	16.701	4.846	21.547	15.447	3.731	–	–
León	9.345	58	9.403	9.220	45	–	–
Palencia	473	18	491	473	17	–	–
Salamanca	1.929	16	1.945	1.907	16	–	–
Segovia	1.907	360	2.267	1.801	355	–	–
Soria	1.548	233	1.781	1.330	112	–	–
Valladolid	23.031	8.106	31.137	21.759	7.541	–	–
Zamora	10.686	343	11.029	10.492	307	–	–
CASTILLA Y LEÓN	**68.921**	**14.014**	**82.935**	**65.680**	**12.158**	**–**	**–**

7.11.3.1. VIÑEDO DEDICADO A UVA DE VINIFICACIÓN: Análisis provincial de superficie, 2022

Provincias y Comunidades Autónomas	Superficie en plantación regular (hectáreas)						
	Total			En producción			
				Cultivo único		Cultivo asociado	
	Secano	Regadío	Total	Secano	Regadío	Secano	Regadío
MADRID	**7.391**	**589**	**7.980**	**5.851**	**436**	**464**	**68**
Albacete	51.453	31.500	82.953	49.000	31.000	–	–
Ciudad Real	72.708	84.005	156.713	71.331	77.532	–	–
Cuenca	65.517	19.462	84.979	58.226	17.836	37	–
Guadalajara	1.547	69	1.616	1.280	69	179	–
Toledo	75.585	28.863	104.448	73.690	28.162	–	–
CASTILLA-LA MANCHA	**266.810**	**163.899**	**430.709**	**253.527**	**154.599**	**216**	**–**
Alicante	4.141	6.154	10.295	4.113	5.920	–	–
Castellón	697	34	731	683	34	–	–
Valencia	28.462	17.285	45.747	27.388	13.347	–	–
C. VALENCIANA	**33.300**	**23.473**	**56.773**	**32.184**	**19.301**	**–**	**–**
DE MURCIA	**17.381**	**3.537**	**20.918**	**15.313**	**3.472**	**1**	**–**
Badajoz	42.868	32.891	75.759	36.580	26.427	4.360	382
Cáceres	2.271	461	2.732	1.394	428	871	33
EXTREMADURA	**45.139**	**33.352**	**78.491**	**37.974**	**26.855**	**5.231**	**415**
Almería	1.004	84	1.088	992	62	–	–
Cádiz	9.340	280	9.620	9.300	262	–	–
Córdoba	4.611	527	5.138	4.537	527	74	–
Granada	2.297	505	2.802	2.284	488	–	–
Huelva	3.075	64	3.139	2.925	64	–	–
Jaén	209	44	253	204	40	–	–
Málaga	1.795	160	1.955	1.775	160	–	–
Sevilla	245	32	277	243	32	2	–
ANDALUCÍA	**22.576**	**1.696**	**24.272**	**22.260**	**1.635**	**76**	**–**
Las Palmas	1.786	499	2.285	1.719	496	–	–
S.C. de Tenerife	2.829	1.233	4.062	2.828	1.218	–	–
CANARIAS	**4.615**	**1.732**	**6.347**	**4.547**	**1.714**	**–**	**–**
ESPAÑA	**620.692**	**285.286**	**905.978**	**581.645**	**261.443**	**5.988**	**483**

Reglamento (CE) 479/2008 del Consejo por el que se establece la OCM vitivinícola.
R.D. 1303/2009 de 31 de julio, sobre declaraciones obligatorias en el sector vitivinícola.

7.11.3.2. VIÑEDO DEDICADO A UVA DE VINIFICACIÓN:
Análisis provincial de rendimiento y producción, 2022

Provincias y Comunidades Autónomas	Rendimiento de la superficie en producción (kg/ha)				Producción de uva (toneladas)
	Cultivo único		Cultivo asociado		
	Secano	Regadío	Secano	Regadío	
A Coruña	4.662	–	–	–	8.465
Lugo	5.219	–	–	–	8.480
Ourense	7.166	–	–	–	35.835
Pontevedra	7.558	–	–	–	68.352
GALICIA	**6.928**	**–**	**–**	**–**	**121.132**
P. DE ASTURIAS	**1.312**	**–**	**–**	**–**	**122**
CANTABRIA	**3.770**	**4.600**	**–**	**–**	**460**
Alava	5.675	8.572	–	–	81.381
Guipúzcoa	11.985	–	–	–	4.842
Vizcaya	6.317	–	–	–	2.672
PAÍS VASCO	**5.890**	**8.572**	**–**	**–**	**88.895**
NAVARRA	**5.355**	**6.552**	**–**	**–**	**102.001**
LA RIOJA	**5.790**	**7.970**	**–**	**–**	**301.025**
Huesca	2.482	5.200	–	–	17.729
Teruel	980	2.125	–	–	1.780
Zaragoza	2.850	7.150	–	–	114.561
ARAGÓN	**2.666**	**6.773**	**–**	**–**	**134.070**
Barcelona	6.661	6.752	–	–	143.487
Girona	3.941	5.808	–	–	8.542
Lleida	6.584	11.453	–	–	39.295
Tarragona	6.432	6.097	–	–	166.942
CATALUÑA	**6.435**	**9.658**	**–**	**–**	**358.266**
BALEARES	**2.500**	**7.490**	**–**	**–**	**10.347**
Avila	705	8.920	–	–	2.595
Burgos	3.605	6.250	–	–	79.005
León	2.340	5.860	–	–	21.839
Palencia	3.700	3.800	–	–	1.815
Salamanca	565	1.425	–	–	1.100
Segovia	6.007	9.000	–	–	14.014
Soria	3.240	5.900	–	–	4.970
Valladolid	5.200	7.000	–	–	165.934
Zamora	4.100	6.000	–	–	44.859
CASTILLA Y LEÓN	**3.862**	**6.782**	**–**	**–**	**336.131**

7.11.3.2. VIÑEDO DEDICADO A UVA DE VINIFICACIÓN:
Análisis provincial de rendimiento y producción, 2022

Provincias y Comunidades Autónomas	Rendimiento de la superficie en producción (kg/ha)				Producción de uva (toneladas)
	Cultivo único		Cultivo asociado		
	Secano	Regadío	Secano	Regadío	
MADRID	**1.397**	**3.340**	**1.491**	**1.813**	**10.443**
Albacete	3.044	11.000	–	–	490.156
Ciudad Real	3.325	17.000	–	–	1.555.220
Cuenca	5.600	13.200	5.600	–	561.708
Guadalajara	4.800	8.000	4.800	–	7.555
Toledo	3.800	10.000	–	–	561.642
CASTILLA-LA MANCHA	**3.939**	**14.079**	**4.937**	**–**	**3.176.281**
Alicante	1.515	3.835	–	–	28.934
Castellón	425	2.200	–	–	365
Valencia	5.600	9.575	–	–	281.173
C. VALENCIANA	**4.968**	**7.802**	**–**	**–**	**310.472**
R. DE MURCIA	**2.720**	**6.490**	**2.720**	**–**	**64.188**
Badajoz	4.035	10.966	2.475	9.791	451.916
Cáceres	1.861	4.655	1.149	2.363	5.665
EXTREMADURA	**3.955**	**10.865**	**2.254**	**9.200**	**457.581**
Almería	1.691	3.872	–	–	1.917
Cádiz	5.364	6.200	–	–	51.510
Córdoba	5.368	10.736	4.026	–	30.310
Granada	1.434	3.353	–	–	4.912
Huelva	8.886	10.400	–	–	26.653
Jaén	1.200	2.155	–	–	331
Málaga	2.600	6.000	–	–	5.575
Sevilla	1.130	6.800	500	–	486
ANDALUCÍA	**4.956**	**6.782**	**3.933**	**–**	**121.694**
Las Palmas	1.023	2.862	–	–	3.176
S.C. de Tenerife	2.237	5.189	–	–	12.648
CANARIAS	**1.778**	**4.516**	**–**	**–**	**15.824**
ESPAÑA	**4.366**	**11.672**	**2.313**	**8.160**	**5.608.932**

Reglamento (CE) 479/2008 del Consejo por el que se establece la OCM vitivinícola.
R.D. 1303/2009 de 31 de julio, sobre declaraciones obligatorias en el sector vitivinícola.

7.11.4.1. VIÑEDO DEDICADO A UVA DE PASIFICACIÓN:
Análisis provincial de superficie, rendimiento y producción, 2022

Provincias y Comunidades Autónomas	Superficie en plantación regular (hectáreas)					Rendimiento de la superficie en producción (Kg/ha)		Producción de uva (toneladas)
	Total			En producción				
	Secano	Regadío	Total	Secano	Regadío	Secano	Regadío	
A Coruña	–	–	–	–	–	–	–	–
Lugo	–	–	–	–	–	–	–	–
Ourense	–	–	–	–	–	–	–	–
Pontevedra	–	–	–	–	–	–	–	–
GALICIA	**–**	**–**	**–**	**–**	**–**	**–**	**–**	**–**
P. DE ASTURIAS	**–**	**–**	**–**	**–**	**–**	**–**	**–**	**–**
CANTABRIA	**–**	**–**	**–**	**–**	**–**	**–**	**–**	**–**
Alava	–	–	–	–	–	–	–	–
Guipúzcoa	–	–	–	–	–	–	–	–
Vizcaya	–	–	–	–	–	–	–	–
PAÍS VASCO	**–**	**–**	**–**	**–**	**–**	**–**	**–**	**–**
NAVARRA	**–**	**–**	**–**	**–**	**–**	**–**	**–**	**–**
LA RIOJA	**–**	**–**	**–**	**–**	**–**	**–**	**–**	**–**
Huesca	–	–	–	–	–	–	–	–
Teruel	–	–	–	–	–	–	–	–
Zaragoza	–	–	–	–	–	–	–	–
ARAGÓN	**–**	**–**	**–**	**–**	**–**	**–**	**–**	**–**
Barcelona	–	–	–	–	–	–	–	–
Girona	–	–	–	–	–	–	–	–
Lleida	–	–	–	–	–	–	–	–
Tarragona	–	–	–	–	–	–	–	–
CATALUÑA	**–**	**–**	**–**	**–**	**–**	**–**	**–**	**–**
BALEARES	**–**	**–**	**–**	**–**	**–**	**–**	**–**	**–**
Avila	–	–	–	–	–	–	–	–
Burgos	–	–	–	–	–	–	–	–
León	–	–	–	–	–	–	–	–
Palencia	–	–	–	–	–	–	–	–
Salamanca	–	–	–	–	–	–	–	–
Segovia	–	–	–	–	–	–	–	–
Soria	–	–	–	–	–	–	–	–
Valladolid	–	–	–	–	–	–	–	–
Zamora	–	–	–	–	–	–	–	–
CASTILLA Y LEÓN	**–**	**–**	**–**	**–**	**–**	**–**	**–**	**–**

7.11.4.1. VIÑEDO DEDICADO A UVA DE PASIFICACIÓN:
Análisis provincial de superficie, rendimiento y producción, 2022

Provincias y Comunidades Autónomas	Superficie en plantación regular (hectáreas)					Rendimiento de la superficie en producción (Kg/ha)		Producción de uva (toneladas)
	Total			En producción				
	Secano	Regadío	Total	Secano	Regadío	Secano	Regadío	
MADRID	**–**	**–**	**–**	**–**	**–**	**–**	**–**	**–**
Albacete	–	–	–	–	–	–	–	–
Ciudad Real	–	–	–	–	–	–	–	–
Cuenca	–	–	–	–	–	–	–	–
Guadalajara	–	–	–	–	–	–	–	–
Toledo	–	–	–	–	–	–	–	–
CASTILLA-LA MANCHA	**–**	**–**	**–**	**–**	**–**	**–**	**–**	**–**
Alicante	6	–	6	6	–	6.500	–	39
Castellón	–	–	–	–	–	–	–	–
Valencia	–	–	–	–	–	–	–	–
C. VALENCIANA	**6**	**–**	**6**	**6**	**–**	**6.500**	**–**	**39**
R. DE MURCIA	**–**	**–**	**–**	**–**	**–**	**–**	**–**	**–**
Badajoz	–	–	–	–	–	–	–	–
Cáceres	–	–	–	–	–	–	–	–
EXTREMADURA	**–**	**–**	**–**	**–**	**–**	**–**	**–**	**–**
Almería	–	–	–	–	–	–	–	–
Cádiz	–	–	–	–	–	–	–	–
Córdoba	–	–	–	–	–	–	–	–
Granada	–	–	–	–	–	–	–	–
Huelva	–	–	–	–	–	–	–	–
Jaén	–	–	–	–	–	–	–	–
Málaga	1.691	–	1.691	1.691	–	400	–	677
Sevilla	–	–	–	–	–	–	–	–
ANDALUCÍA	**1.691**	**–**	**1.691**	**1.691**	**–**	**400**	**–**	**677**
Las Palmas	–	–	–	–	–	–	–	–
S.C. de Tenerife	–	–	–	–	–	–	–	–
CANARIAS	**–**	**–**	**–**	**–**	**–**	**–**	**–**	**–**
ESPAÑA	**1.697**	**–**	**1.697**	**1.697**	**–**	**422**	**–**	**716**

7.11.5.1. VIÑEDO-VIVEROS DE VIÑEDO: Análisis provincial de la superficie (hectáreas), 2022

Provincias y Comunidades Autónomas	Secano	Regadío	Total
A Coruña	–	–	–
Lugo	–	–	–
Ourense	–	–	–
Pontevedra	–	–	–
GALICIA	**–**	**–**	**–**
P. DE ASTURIAS	**–**	**–**	**–**
CANTABRIA	**–**	**–**	**–**
Alava	–	–	–
Guipúzcoa	–	–	–
Vizcaya	–	–	–
PAÍS VASCO	**–**	**–**	**–**
NAVARRA	**–**	**526**	**526**
LA RIOJA	**–**	**–**	**–**
Huesca	–	–	–
Teruel	–	–	–
Zaragoza	–	–	–
ARAGÓN	**–**	**–**	**–**
Barcelona	18	–	18
Girona	7	–	7
Lleida	9	–	9
Tarragona	32	–	32
CATALUÑA	**66**	**–**	**66**
BALEARES	**–**	**–**	**–**
Avila	–	–	–
Burgos	–	–	–
León	–	–	–
Palencia	–	–	–
Salamanca	–	–	–
Segovia	–	–	–
Soria	61	–	61
Valladolid	–	–	–
Zamora	–	–	–
CASTILLA Y LEÓN	**61**	**–**	**61**

7.11.5.1. VIÑEDO-VIVEROS DE VIÑEDO: Análisis provincial de la superficie (hectáreas), 2022

Provincias y Comunidades Autónomas	Secano	Regadío	Total
MADRID	**–**	**–**	**–**
Albacete	–	79	79
Ciudad Real	–	–	–
Cuenca	–	–	–
Guadalajara	–	–	–
Toledo	–	–	–
CASTILLA-LA MANCHA	**–**	**79**	**79**
Alicante	–	131	131
Castellón	–	–	–
Valencia	320	169	489
C. VALENCIANA	**320**	**300**	**620**
DE MURCIA	**–**	**–**	**–**
Badajoz	–	–	–
Cáceres	–	–	–
EXTREMADURA	**–**	**–**	**–**
Almería	–	–	–
Cádiz	–	–	–
Córdoba	–	–	–
Granada	8	135	143
Huelva	–	–	–
Jaén	6	22	28
Málaga	–	–	–
Sevilla	–	–	–
ANDALUCÍA	**14**	**157**	**171**
Las Palmas	–	–	–
S.C. de Tenerife	–	–	–
CANARIAS	**–**	**–**	**–**
ESPAÑA	**461**	**1.062**	**1.523**

7.11.6.1. VIÑEDO-UVA: Serie histórica de la producción destinada a consumo en fresco, precio, valor

Años	Producción de uva para consumo en fresco (miles de toneladas)	Precio medio percibido por los agricultores (euros/100kg)	Valor (miles de euros)
2012	236,5	60,87	143.930
2013	249,8	61,81	154.417
2014	231,7	80,03	185.424
2015	250,6	70,17	175.844
2016	259,2	68,37	177.191
2017	399,1	82,99	331.250
2018	282,5	72,95	206.099
2019	282,5	69,14	195.347
2020	277,9	69,60	193.385
2021	276,7	80,85	223.711
2022	259,6	75,81	196.837

Reglamento (CE) 479/2008 del Consejo por el que se establece la OCM vitivinícola.
R.D. 1303/2009 de 31 de julio, sobre declaraciones obligatorias en el sector vitivinícola.

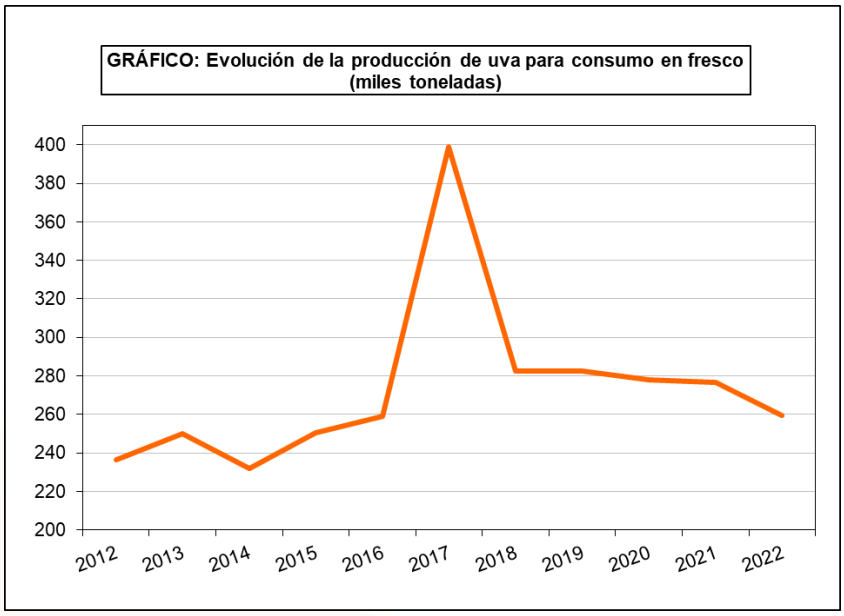

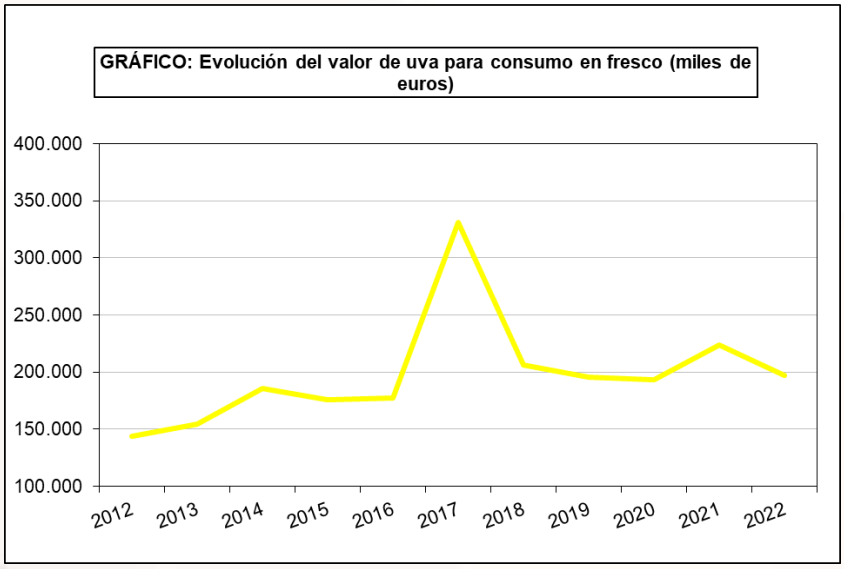

7.11.6.2. VIÑEDO-UVA: Serie histórica de producción destinada a transformación

Años	Producción de uva para transformación (miles de toneladas)		Productos elaborados		
	Para vino y mosto	Para uvas pasas	Vino (miles de hectolitros)	Mosto para consumo (1) (miles de hectolitros)	Uvas pasas (toneladas)
2012	5.092,8	0,1	31.122,6	4.412,3	986
2013	7.230,8	1,8	46.078,5	6.399,9	452
2014	5.989,0	1,4	39.493,7	5.509,5	288
2015	5.547,2	1,3	37.702,5	5.059,5	328
2016	5.842,6	1,1	40.039,9	3.864,9	332
2017	4.987,2	1,0	32.970,2	5.039,8	328
2018	6.699,5	1,2	45.165,7	5.605,7	368
2019	5.461,9	1,0	34.080,8	6.039,7	265
2020	6.538,9	1,0	40.728,0	7.961,4	304
2021	5.809,3	0,9	37.005,9	7.445,5	884
2022	5.641,7	0,7	36.402,0	7.981,8	229

(1) En equivalente de mosto natural.
Reglamento (CE) 479/2008 del Consejo por el que se establece la OCM vitivinícola.
R.D. 1303/2009 de 31 de julio, sobre declaraciones obligatorias en el sector vitivinícola.

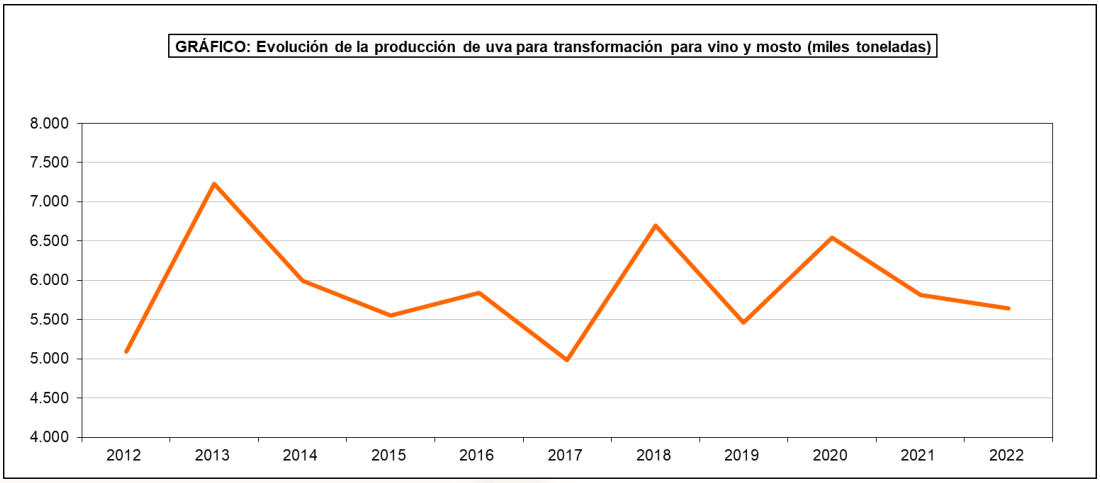

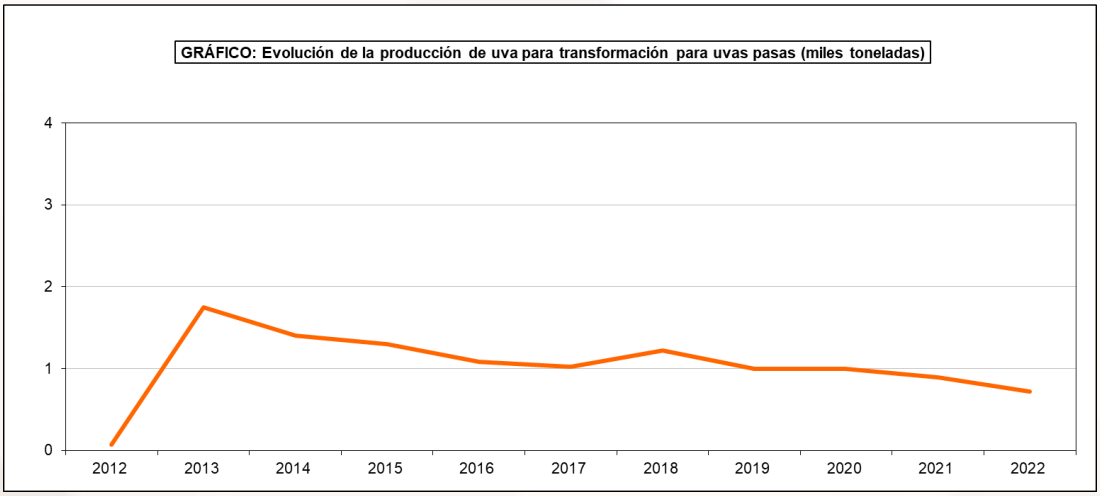

7.11.6.3. VIÑEDO-UVA: Análisis provincial del destino de la producción, 2022 (toneladas)

Provincias y Comunidades Autónomas	Consumo en fresco	Transformación		Total
		Para pasas	Para vino y mosto	
A Coruña	8.465	–	–	8.465
Lugo	–	–	8.480	8.480
Ourense	–	–	35.835	35.835
Pontevedra	–	–	68.352	68.352
GALICIA	**8.465**	**–**	**112.667**	**121.132**
P. DE ASTURIAS	**–**	**–**	**122**	**122**
CANTABRIA	**–**	**–**	**460**	**460**
Alava	–	–	81.381	81.381
Guipúzcoa	–	–	4.842	4.842
Vizcaya	–	–	2.672	2.672
PAÍS VASCO	**–**	**–**	**88.895**	**88.895**
NAVARRA	**–**	**–**	**102.001**	**102.001**
LA RIOJA	**63**	**–**	**301.025**	**301.088**
Huesca	78	–	17.729	17.807
Teruel	6	–	1.780	1.786
Zaragoza	563	–	114.561	115.124
ARAGÓN	**647**	**–**	**134.070**	**134.717**
Barcelona	–	–	143.487	143.487
Girona	5	–	8.542	8.547
Lleida	505	–	39.255	39.760
Tarragona	6	–	166.942	166.948
CATALUÑA	**516**	**–**	**358.226**	**358.742**
BALEARES	**148**	**–**	**10.347**	**10.495**
Avila	3	–	2.595	2.598
Burgos	–	–	79.005	79.005
León	–	–	21.839	21.839
Palencia	–	–	1.815	1.815
Salamanca	2	–	1.100	1.102
Segovia	7	–	14.014	14.021
Soria	–	–	4.970	4.970
Valladolid	5	–	165.934	165.939
Zamora	–	–	44.859	44.859
CASTILLA Y LEÓN	**17**	**–**	**336.131**	**336.148**

7.11.6.3. VIÑEDO-UVA: Análisis provincial del destino de la producción, 2022 (toneladas)

Provincias y Comunidades Autónomas	Consumo en fresco	Transformación		Total
		Para pasas	Para vino y mosto	
MADRID	**133**	**–**	**10.443**	**10.576**
Albacete	2.175	–	490.156	492.331
Ciudad Real	–	–	1.555.220	1.555.220
Cuenca	6	–	561.708	561.714
Guadalajara	–	–	7.555	7.555
Toledo	56	–	561.642	561.698
CASTILLA-LA MANCHA	**2.237**	**–**	**3.176.281**	**3.178.518**
Alicante	93.500	39	32.414	125.953
Castellón	77	–	365	442
Valencia	174	–	281.173	281.347
C. VALENCIANA	**93.751**	**39**	**313.952**	**407.742**
R. DE MURCIA	**142.101**	**–**	**101.962**	**244.063**
Badajoz	2.726	–	451.916	454.642
Cáceres	15	–	5.665	5.680
EXTREMADURA	**2.741**	**–**	**457.581**	**460.322**
Almería	2.787	–	1.917	4.704
Cádiz	1.200	–	51.510	52.710
Córdoba	8	–	30.310	30.318
Granada	1.077	–	4.912	5.989
Huelva	310	–	26.653	26.963
Jaén	69	–	331	400
Málaga	511	677	5.575	6.763
Sevilla	2.562	–	486	3.048
ANDALUCÍA	**8.524**	**677**	**121.694**	**130.895**
Las Palmas	178	–	3.176	3.354
S.C. de Tenerife	124	–	12.648	12.772
CANARIAS	**302**	**–**	**15.824**	**16.126**
ESPAÑA	**259.645**	**716**	**5.641.681**	**5.902.042**

Reglamento (CE) 479/2008 del Consejo por el que se establece la OCM vitivinícola.
R.D. 1303/2009 de 31 de julio, sobre declaraciones obligatorias en el sector vitivinícola.

7.11.7.1. VIÑEDO-VINO: Serie histórica de producción según tipos (miles de hectolitros) (1)

Años (2)	Total vino		
	Blancos	Tintos y rosados	Total
2011(2)	14.820,1	18.889,0	33.709,1
2012	14.069,7	17.052,8	31.122,6
2013	23.343,4	22.735,2	46.078,5
2014	19.206,3	20.287,4	39.493,7
2015	17.539,6	20.162,9	37.702,5
2016	19.213,1	20.826,8	40.039,9
2017	16.231,7	16.738,5	32.970,2
2018	22.765,6	22.400,1	45.165,7
2019	15.913,0	18.167,8	34.080,8
2020	19.646,7	21.081,3	40.728,0
2021	17.423,3	19.582,6	37.005,9
2022	18.548,4	17.853,6	36.402,0

(1) Vino procedente de la cosecha de uva del año indicado.
(2) Incluye vinos D.O.P., I.G.P. y Otros Vinos (incluye los varietales).
(3) Incluye vinos D.O.P., I.G.P., Vinos varietales, Otros Vinos.

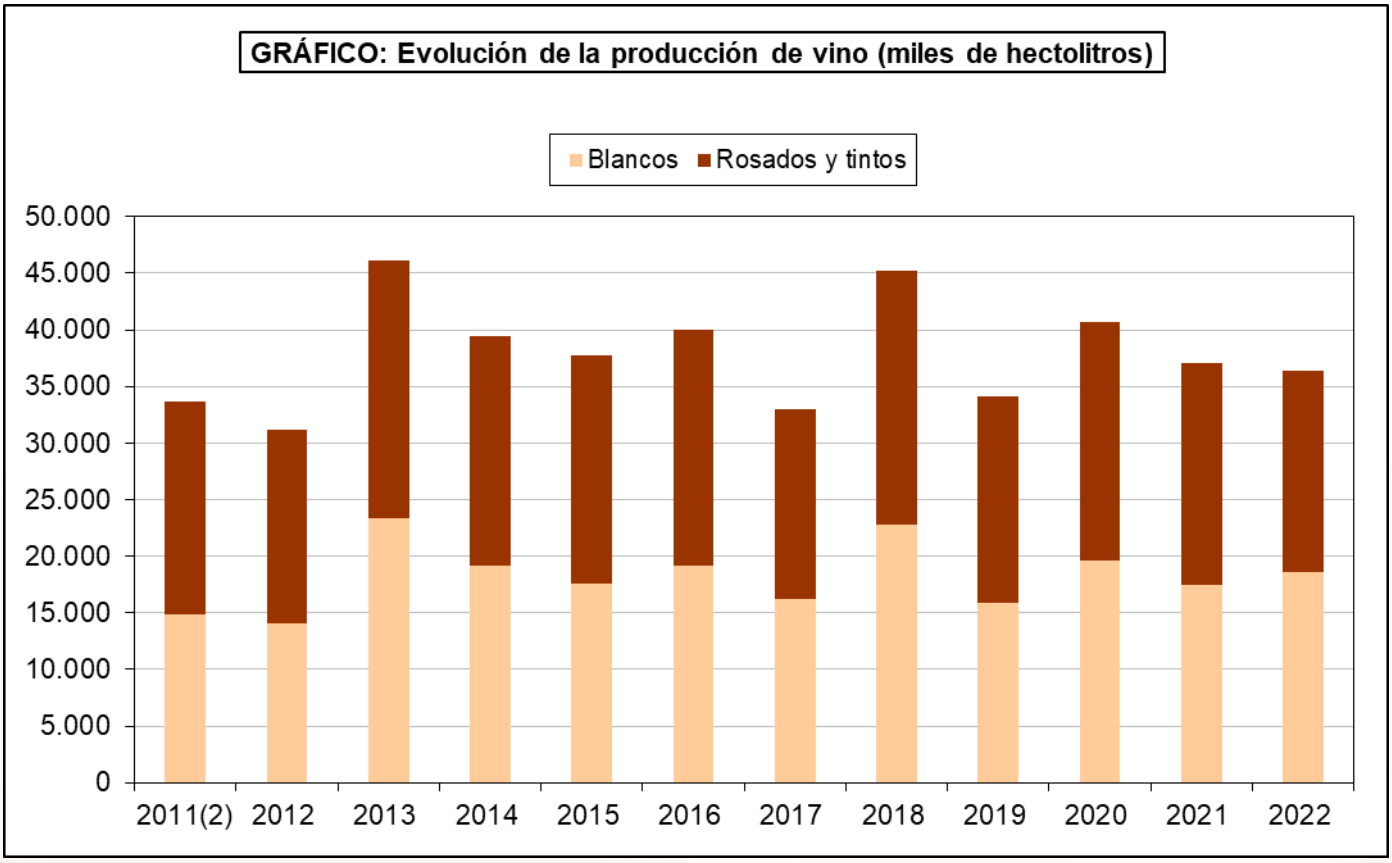

7.11.7.2. VIÑEDO-VINO: Análisis provincial de la producción, 2022 (hectolitros)

Provincias y Comunidades Autónomas	Vino total			Vino DOP	Vino IGP	Vinos Varietales	Otros Vinos
	Blancos	Tintos y rosados	Total				
A Coruña	31.220	24.318	55.538	15.113	330	–	40.095
Lugo	10.417	48.361	58.778	36.595	–	–	22.183
Ourense	135.549	113.001	248.550	173.642	357	–	74.551
Pontevedra	393.350	69.735	463.085	269.203	613	–	193.269
GALICIA	**570.536**	**255.415**	**825.951**	**494.553**	**1.300**	**–**	**330.098**
P. DE ASTURIAS	**380**	**753**	**1.133**	**691**	**–**	**–**	**442**
CANTABRIA	**3.245**	**207**	**3.452**	**–**	**3.452**	**–**	**–**
Alava	71.262	658.117	729.379	706.370	–	23.009	–
Guipúzcoa	31.099	2.201	33.300	33.300	–	–	–
Vizcaya	17.402	178	17.580	17.580	–	–	–
PAÍS VASCO	**119.763**	**660.496**	**780.259**	**757.250**	**–**	**23.009**	**–**
NAVARRA	**79.067**	**528.214**	**607.281**	**562.860**	**1.664**	**42.757**	**–**
LA RIOJA	**210.985**	**1.954.998**	**2.165.983**	**1.990.954**	**–**	**–**	**175.029**
Huesca	47.721	76.198	123.919	120.659	2.137	250	873
Teruel	4.234	7.591	11.825	–	8.597	2.035	1.193
Zaragoza	105.345	864.294	969.639	879.364	18.595	57.840	13.840
ARAGÓN	**157.300**	**948.083**	**1.105.383**	**1.000.023**	**29.329**	**60.125**	**15.906**
Barcelona	1.394.031	330.728	1.724.759	1.544.820	4.263	84.169	91.507
Girona	17.823	40.743	58.566	51.781	–	223	6.562
Lleida	65.941	58.235	124.176	97.142	–	21.020	6.014
Tarragona	595.596	316.854	912.450	806.906	4.047	13.101	88.396
CATALUÑA	**2.073.391**	**746.560**	**2.819.951**	**2.500.649**	**8.310**	**118.513**	**192.479**
BALEARES	**25.710**	**40.320**	**66.030**	**21.558**	**41.990**	**2.482**	**–**
Avila	981	10.520	11.501	7.039	231	47	4.184
Burgos	5.068	483.772	488.840	479.454	3.331	288	5.767
León	33.607	108.764	142.371	87.847	40.565	855	13.104
Palencia	14	12.418	12.432	2.644	1.632	–	8.156
Salamanca	741	4.986	5.727	3.313	593	55	1.766
Segovia	106.429	10.282	116.711	102.920	12.850	527	414
Soria	260	15.861	16.121	15.797	18	–	306
Valladolid	1.115.946	383.198	1.499.144	1.391.915	66.971	15.399	24.859
Zamora	19.710	187.166	206.876	171.994	31.567	69	3.246
CASTILLA Y LEÓN	**1.282.756**	**1.216.967**	**2.499.723**	**2.262.923**	**157.758**	**17.240**	**61.802**

7.11.7.2. VIÑEDO-VINO: Análisis provincial de la producción, 2022 (hectolitros)

Provincias y Comunidades Autónomas	Vino total			Vino DOP	Vino IGP	Vinos Varietales	Otros Vinos
	Blancos	Tintos y rosados	Total				
MADRID	**33.469**	**45.202**	**78.671**	**49.950**	**11**	**8**	**28.702**
Albacete	901.047	2.512.823	3.413.870	510.782	862.374	1.096.042	944.672
Ciudad Real	5.646.480	2.144.915	7.791.395	1.076.153	973.063	3.392.608	2.349.571
Cuenca	1.057.658	1.996.233	3.053.891	301.853	911.341	1.093.708	746.989
Guadalajara	10.434	14.704	25.138	2.810	2.291	–	20.037
Toledo	2.632.077	1.607.871	4.239.948	342.905	830.743	1.902.762	1.163.538
CASTILLA-LA MANCHA	**10.247.696**	**8.276.546**	**18.524.242**	**2.234.503**	**3.579.812**	**7.485.120**	**5.224.807**
Alicante	48.841	160.246	209.087	185.975	–	17.296	5.816
Castellón	391	2.312	2.703	–	2.301	8	394
Valencia	532.911	1.243.847	1.776.758	1.221.116	–	405.103	150.539
C. VALENCIANA	**582.143**	**1.406.405**	**1.988.548**	**1.407.091**	**2.301**	**422.407**	**156.749**
R. DE MURCIA	**31.734**	**725.750**	**757.484**	**380.896**	**10.655**	**176.314**	**189.619**
Badajoz	2.340.917	902.025	3.242.942	176.640	411.994	379.042	2.275.266
Cáceres	7.923	26.649	34.572	713	9.648	3.810	20.401
EXTREMADURA	**2.348.840**	**928.674**	**3.277.514**	**177.353**	**421.642**	**382.852**	**2.295.667**
Almería	2.880	10.212	13.092	–	2.333	1.341	9.418
Cádiz	398.523	15.158	413.681	320.006	14.551	29.152	49.972
Córdoba	150.444	8.376	158.820	144.339	2.610	5.041	6.830
Granada	6.982	25.123	32.105	3.334	2.374	716	25.681
Huelva	133.527	4.509	138.036	66.416	–	1.038	70.582
Jaén	442	1.936	2.378	–	895	277	1.206
Málaga	17.950	6.943	24.893	22.142	60	1.160	1.531
Sevilla	2.187	1.206	3.393	698	448	386	1.861
ANDALUCÍA	**712.935**	**73.463**	**786.398**	**556.935**	**23.271**	**39.111**	**167.081**
Las Palmas	16.841	5.250	22.091	16.808	–	–	5.283
S.C. de Tenerife	51.593	40.290	91.883	48.444	–	–	43.439
CANARIAS	**68.434**	**45.540**	**113.975**	**65.252**	**–**	**–**	**48.722**
ESPAÑA	**18.548.384**	**17.853.594**	**36.401.978**	**14.463.441**	**4.281.495**	**8.769.938**	**8.887.103**

Reglamento (CE) 479/2008 del Consejo por el que se establece la OCM vitivinícola.
R.D. 1303/2009 de 31 de julio, sobre declaraciones obligatorias en el sector vitivinícola.

7.11.7.3. VIÑEDO-VINO: Análisis provincial de la producción de vinos DOP, 2022 (hectolitros)

Provincias y Comunidades Autónomas	Vino total			Vinos espumosos total	Vinos de licor total	Los demás vinos DOP		
	Blancos	Tintos y rosados	Total			Blancos	Tintos y rosados	Total
A Coruña	14.908	205	15.113	–	–	14.908	205	15.113
Lugo	2.645	33.950	36.595	–	–	2.645	33.950	36.595
Ourense	112.838	60.804	173.642	–	–	112.838	60.804	173.642
Pontevedra	267.180	2.023	269.203	–	–	267.180	2.023	269.203
GALICIA	**397.571**	**96.982**	**494.553**	**–**	**–**	**397.571**	**96.982**	**494.553**
P. DE ASTURIAS	**268**	**423**	**691**	**–**	**–**	**268**	**423**	**691**
CANTABRIA	**–**	**–**	**–**	**–**	**–**	**–**	**–**	**–**
Alava	70.345	636.025	706.370	2.330	–	68.015	636.025	704.040
Guipúzcoa	31.099	2.201	33.300	160	–	30.939	2.201	33.140
Vizcaya	17.402	178	17.580	27	7	17.379	167	17.546
PAÍS VASCO	**118.846**	**638.404**	**757.250**	**2.517**	**7**	**116.333**	**638.393**	**754.726**
NAVARRA	**74.180**	**488.680**	**562.860**	**354**	**1.726**	**72.100**	**488.680**	**560.780**
LA RIOJA	**199.501**	**1.791.453**	**1.990.954**	**2.166**	**–**	**197.335**	**1.791.453**	**1.988.788**
Huesca	46.783	73.876	120.659	–	–	46.783	73.876	120.659
Teruel	–	–	–	–	–	–	–	–
Zaragoza	97.258	782.106	879.364	–	–	97.258	782.106	879.364
ARAGÓN	**144.041**	**855.982**	**1.000.023**	**–**	**–**	**144.041**	**855.982**	**1.000.023**
Barcelona	1.240.095	304.725	1.544.820	943.942	–	320.813	280.065	600.878
Girona	15.991	35.790	51.781	–	–	15.991	35.790	51.781
Lleida	43.920	53.222	97.142	–	–	43.920	53.222	97.142
Tarragona	521.706	285.200	806.906	469.535	–	52.171	285.200	337.371
CATALUÑA	**1.821.712**	**678.937**	**2.500.649**	**1.413.477**	**–**	**432.895**	**654.277**	**1.087.172**
BALEARES	**7.653**	**13.905**	**21.558**	**–**	**–**	**7.653**	**13.905**	**21.558**
Avila	228	6.811	7.039	–	–	228	6.811	7.039
Burgos	3.660	475.794	479.454	200	–	3.480	475.774	479.254
León	20.722	67.125	87.847	–	–	20.722	67.125	87.847
Palencia	14	2.630	2.644	–	–	14	2.630	2.644
Salamanca	481	2.832	3.313	–	–	481	2.832	3.313
Segovia	100.164	2.756	102.920	–	–	100.164	2.756	102.920
Soria	247	15.550	15.797	–	–	247	15.550	15.797
Valladolid	1.047.609	344.306	1.391.915	1.046	–	1.046.563	344.306	1.390.869
Zamora	9.914	162.080	171.994	–	–	9.914	162.080	171.994
CASTILLA Y LEÓN	**1.183.039**	**1.079.884**	**2.262.923**	**1.246**	**–**	**1.181.813**	**1.079.864**	**2.261.677**

7.11.7.3. VIÑEDO-VINO: Análisis provincial de la producción de vinos DOP, 2022 (hectolitros)

Provincias y Comunidades Autónomas	Vino total			Vinos espumosos total	Vinos de licor total	Los demás vinos DOP		
	Blancos	Tintos y rosados	Total			Blancos	Tintos y rosados	Total
MADRID	**17.903**	**32.047**	**49.950**	**–**	**–**	**17.903**	**32.047**	**49.950**
Albacete	108.191	402.591	510.782	–	–	108.191	402.591	510.782
Ciudad Real	418.602	657.551	1.076.153	–	–	418.602	657.551	1.076.153
Cuenca	72.386	229.467	301.853	–	–	72.386	229.467	301.853
Guadalajara	831	1.979	2.810	–	–	831	1.979	2.810
Toledo	114.559	228.346	342.905	–	–	114.559	228.346	342.905
CASTILLA-LA MANCHA	**714.569**	**1.519.934**	**2.234.503**	**–**	**–**	**714.569**	**1.519.934**	**2.234.503**
Alicante	44.424	141.551	185.975	–	–	44.424	141.551	185.975
Castellón	–	–	–	–	–	–	–	–
Valencia	401.616	819.500	1.221.116	142.917	41.768	218.078	818.353	1.036.431
C. VALENCIANA	**446.040**	**961.051**	**1.407.091**	**142.917**	**41.768**	**262.502**	**959.904**	**1.222.406**
R. DE MURCIA	**18.256**	**362.640**	**380.896**	**–**	**–**	**18.256**	**362.640**	**380.896**
Badajoz	128.759	47.881	176.640	99.645	–	30.729	46.266	76.995
Cáceres	41	672	713	–	–	41	672	713
EXTREMADURA	**128.800**	**48.553**	**177.353**	**99.645**	**–**	**30.770**	**46.938**	**77.708**
Almería	–	–	–	–	–	–	–	–
Cádiz	317.105	2.901	320.006	–	–	317.105	2.901	320.006
Córdoba	144.339	–	144.339	–	–	144.339	–	144.339
Granada	747	2.587	3.334	–	–	747	2.587	3.334
Huelva	64.240	2.176	66.416	–	12.848	51.392	2.176	53.568
Jaén	–	–	–	–	–	–	–	–
Málaga	15.584	6.558	22.142	–	–	15.584	6.558	22.142
Sevilla	518	180	698	–	–	518	180	698
ANDALUCÍA	**542.533**	**14.402**	**556.935**	**–**	**12.848**	**529.685**	**14.402**	**544.087**
Las Palmas	13.132	3.676	16.808	–	12	13.120	3.676	16.796
S.C. de Tenerife	27.349	21.095	48.444	–	–	27.349	21.095	48.444
CANARIAS	**40.481**	**24.771**	**65.252**	**–**	**12**	**40.469**	**24.771**	**65.240**
ESPAÑA	**5.855.393**	**8.608.049**	**14.463.441**	**1.662.322**	**56.361**	**4.164.163**	**8.580.596**	**12.744.758**

Nota: La producción aquí reseñada es la del vino que, al cosechar la uva, se prevé será clasificado como D.O.P., por lo que no coincide con el total de la producción del cuadro de vino DOP comercializado en la campaña.
Reglamento (CE) 479/2008 del Consejo por el que se establece la OCM vitivinícola.
R.D. 1303/2009 de 31 de julio, sobre declaraciones obligatorias en el sector vitivinícola.

7.11.7.4. VIÑEDO-VINO: Análisis provincial de la producción de vinos IGP, 2022 (hectolitros)

Provincias y Comunidades Autónomas	Total		
	Blancos	Tintos y rosados	Total
A Coruña	296	34	330
Lugo	–	–	–
Ourense	299	58	357
Pontevedra	543	70	613
GALICIA	**1.138**	**162**	**1.300**
P. DE ASTURIAS	**–**	**–**	**–**
CANTABRIA	**3.245**	**207**	**3.452**
Alava	–	–	–
Guipúzcoa	–	–	–
Vizcaya	–	–	–
PAÍS VASCO	**–**	**–**	**–**
NAVARRA	**175**	**1.489**	**1.664**
LA RIOJA	**–**	**–**	**–**
Huesca	719	1.418	2.137
Teruel	3.062	5.535	8.597
Zaragoza	1.345	17.250	18.595
ARAGÓN	**5.126**	**24.203**	**29.329**
Barcelona	3.139	1.124	4.263
Girona	–	–	–
Lleida	–	–	–
Tarragona	1.792	2.255	4.047
CATALUÑA	**4.931**	**3.379**	**8.310**
BALEARES	**16.644**	**25.346**	**41.990**
Avila	102	129	231
Burgos	1.239	2.092	3.331
León	9.597	30.968	40.565
Palencia	–	1.632	1.632
Salamanca	134	459	593
Segovia	5.748	7.102	12.850
Soria	–	18	18
Valladolid	35.765	31.206	66.971
Zamora	7.441	24.126	31.567
CASTILLA Y LEÓN	**60.026**	**97.732**	**157.758**

7.11.7.4. VIÑEDO-VINO: Análisis provincial de la producción de vinos IGP, 2022 (hectolitros)

Provincias y Comunidades Autónomas	Total		
	Blancos	Tintos y rosados	Total
MADRID	**–**	**11**	**11**
Albacete	195.370	667.004	862.374
Ciudad Real	578.953	394.110	973.063
Cuenca	187.132	724.209	911.341
Guadalajara	595	1.696	2.291
Toledo	477.462	353.281	830.743
CASTILLA-LA MANCHA	**1.439.512**	**2.140.300**	**3.579.812**
Alicante	–	–	–
Castellón	368	1.933	2.301
Valencia	–	–	–
C. VALENCIANA	**368**	**1.933**	**2.301**
R. DE MURCIA	**19**	**10.636**	**10.655**
Badajoz	238.929	173.065	411.994
Cáceres	1.746	7.902	9.648
EXTREMADURA	**240.675**	**180.967**	**421.642**
Almería	806	1.527	2.333
Cádiz	4.700	9.851	14.551
Córdoba	–	2.610	2.610
Granada	327	2.047	2.374
Huelva	–	–	–
Jaén	274	621	895
Málaga	–	60	60
Sevilla	58	390	448
ANDALUCÍA	**6.165**	**17.106**	**23.271**
Las Palmas	–	–	–
S.C. de Tenerife	–	–	–
CANARIAS	**–**	**–**	**–**
ESPAÑA	**1.778.024**	**2.503.471**	**4.281.495**

Nota: La producción aquí reseñada es la del vino que, al cosechar la uva, se prevé será clasificado como IGP, por lo que no coincide con el total de la producción del cuadro de vino IGP comercializado en la campaña.
Reglamento (CE) 479/2008 del Consejo por el que se establece la OCM vitivinícola.
R.D. 1303/2009 de 31 de julio, sobre declaraciones obligatorias en el sector vitivinícola.

7.11.7.5. VIÑEDO-VINO: Análisis provincial de la producción de vinos varietales 2022 (hectolitros)

Provincias y Comunidades Autónomas	Total		
	Blancos	Tintos y rosados	Total
A Coruña	–	–	–
Lugo	–	–	–
Ourense	–	–	–
Pontevedra	–	–	–
GALICIA	**–**	**–**	**–**
P. DE ASTURIAS	**–**	**–**	**–**
CANTABRIA	**–**	**–**	**–**
Alava	917	22.092	23.009
Guipúzcoa	–	–	–
Vizcaya	–	–	–
PAÍS VASCO	**917**	**22.092**	**23.009**
NAVARRA	**4.712**	**38.045**	**42.757**
LA RIOJA	**–**	**–**	**–**
Huesca	–	250	250
Teruel	1.052	983	2.035
Zaragoza	5.663	52.177	57.840
ARAGÓN	**6.715**	**53.410**	**60.125**
Barcelona	73.830	10.339	84.169
Girona	136	87	223
Lleida	18.085	2.935	21.020
Tarragona	8.426	4.675	13.101
CATALUÑA	**100.477**	**18.036**	**118.513**
BALEARES	**1.413**	**1.069**	**2.482**
Avila	17	30	47
Burgos	88	200	288
León	200	655	855
Palencia	–	–	–
Salamanca	10	45	55
Segovia	437	90	527
Soria	–	–	–
Valladolid	15.371	28	15.399
Zamora	15	54	69
CASTILLA Y LEÓN	**16.138**	**1.102**	**17.240**

7.11.7.5. VIÑEDO-VINO: Análisis provincial de la producción de vinos varietales 2022 (hectolitros)

Provincias y Comunidades Autónomas	Total		
	Blancos	Tintos y rosados	Total
MADRID	**–**	**8**	**8**
Albacete	486.330	609.712	1.096.042
Ciudad Real	2.796.282	596.326	3.392.608
Cuenca	599.682	494.026	1.093.708
Guadalajara	–	–	–
Toledo	1.384.567	518.195	1.902.762
CASTILLA-LA MANCHA	**5.266.861**	**2.218.259**	**7.485.120**
Alicante	3.634	13.662	17.296
Castellón	3	5	8
Valencia	106.130	298.973	405.103
C. VALENCIANA	**109.767**	**312.640**	**422.407**
R. DE MURCIA	**6.899**	**169.415**	**176.314**
Badajoz	285.016	94.026	379.042
Cáceres	–	3.810	3.810
EXTREMADURA	**285.016**	**97.836**	**382.852**
Almería	403	938	1.341
Cádiz	28.202	950	29.152
Córdoba	256	4.785	5.041
Granada	323	393	716
Huelva	986	52	1.038
Jaén	141	136	277
Málaga	964	196	1.160
Sevilla	196	190	386
ANDALUCÍA	**31.471**	**7.640**	**39.111**
Las Palmas	–	–	–
S.C. de Tenerife	–	–	–
CANARIAS	**–**	**–**	**–**
ESPAÑA	**5.830.386**	**2.939.552**	**8.769.938**

Reglamento (CE) 479/2008 del Consejo por el que se establece la OCM vitivinícola.
R.D. 1303/2009 de 31 de julio, sobre declaraciones obligatorias en el sector vitivinícola.

7.11.7.6. VIÑEDO-VINO: Análisis provincial de la producción de otros vinos, 2022 (hectolitros)

Provincias y Comunidades Autónomas	Total			Espumosos de aguja y gasificados	De licor	Aroma-tizados	Para vinagrería	Otros vinos
	Blancos	Tintos y rosados	Total					
A Coruña	16.016	24.079	40.095	–	–	–	–	40.095
Lugo	7.772	14.411	22.183	–	–	–	–	22.183
Ourense	22.412	52.139	74.551	–	–	–	–	74.551
Pontevedra	125.627	67.642	193.269	–	–	–	–	193.269
GALICIA	**171.827**	**158.271**	**330.098**	**–**	**–**	**–**	**–**	**330.098**
P. DE ASTURIAS	**112**	**330**	**442**	**–**	**–**	**–**	**–**	**442**
CANTABRIA	**–**	**–**	**–**	**–**	**–**	**–**	**–**	**–**
Alava	–	–	–	–	–	–	–	–
Guipúzcoa	–	–	–	–	–	–	–	–
Vizcaya	–	–	–	–	–	–	–	–
PAÍS VASCO	**–**	**–**	**–**	**–**	**–**	**–**	**–**	**–**
NAVARRA	**–**	**–**	**–**	**–**	**–**	**–**	**–**	**–**
LA RIOJA	**11.484**	**163.545**	**175.029**	**–**	**–**	**–**	**–**	**175.029**
Huesca	219	654	873	–	–	–	–	873
Teruel	120	1.073	1.193	–	–	–	–	1.193
Zaragoza	1.080	12.760	13.840	–	–	–	–	13.840
ARAGÓN	**1.419**	**14.487**	**15.906**	**–**	**–**	**–**	**–**	**15.906**
Barcelona	76.967	14.540	91.507	24.172	5.388	–	–	61.947
Girona	1.696	4.866	6.562	–	–	–	–	6.562
Lleida	3.936	2.078	6.014	–	–	–	–	6.014
Tarragona	63.672	24.724	88.396	–	–	–	–	88.396
CATALUÑA	**146.271**	**46.208**	**192.479**	**24.172**	**5.388**	**–**	**–**	**162.919**
BALEARES	**–**	**–**	**–**	**–**	**–**	**–**	**–**	**–**
Avila	**634**	3.550	4.184	–	–	–	–	4.184
Burgos	81	5.686	5.767	–	–	–	–	5.767
León	3.088	10.016	13.104	–	–	–	–	13.104
Palencia	–	8.156	8.156	–	–	–	–	8.156
Salamanca	116	1.650	1.766	–	–	–	–	1.766
Segovia	80	334	414	–	–	–	–	414
Soria	13	293	306	–	–	–	–	306
Valladolid	17.201	7.658	24.859	–	–	–	–	24.859
Zamora	2.340	906	3.246	–	–	–	–	3.246
CASTILLA Y LEÓN	**23.553**	**38.249**	**61.802**	**–**	**–**	**–**	**–**	**61.802**

7.11.7.6. VIÑEDO-VINO: Análisis provincial de la producción de otros vinos, 2022 (hectolitros)

Provincias y Comunidades Autónomas	Total			Espumosos de aguja y gasificados	De licor	Aroma-tizados	Para vinagrería	Otros vinos
	Blancos	Tintos y rosados	Total					
MADRID	**15.566**	**13.136**	**28.702**	**–**	**–**	**–**	**–**	**28.702**
Albacete	111.156	833.516	944.672	–	–	–	–	944.672
Ciudad Real	1.852.643	496.928	2.349.571	–	–	–	–	2.349.571
Cuenca	198.458	548.531	746.989	–	–	–	–	746.989
Guadalajara	9.008	11.029	20.037	–	–	–	–	20.037
Toledo	655.489	508.049	1.163.538	–	1.096	–	–	1.162.442
CASTILLA-LA MANCHA	**2.826.754**	**2.398.053**	**5.224.807**	**–**	**1.096**	**–**	**–**	**5.223.711**
Alicante	783	5.033	5.816	–	–	–	–	5.816
Castellón	20	374	394	–	–	–	–	394
Valencia	25.165	125.374	150.539	–	–	–	–	150.539
C. VALENCIANA	**25.968**	**130.781**	**156.749**	**–**	**–**	**–**	**–**	**156.749**
R. DE MURCIA	**6.560**	**183.059**	**189.619**	**–**	**–**	**–**	**–**	**189.619**
Badajoz	1.688.213	587.053	2.275.266	–	–	–	–	2.275.266
Cáceres	6.136	14.265	20.401	–	–	–	–	20.401
EXTREMADURA	**1.694.349**	**601.318**	**2.295.667**	**–**	**–**	**–**	**–**	**2.295.667**
Almería	1.671	7.747	9.418	–	–	–	–	9.418
Cádiz	48.516	1.456	49.972	–	–	–	–	49.972
Córdoba	5.849	981	6.830	–	–	–	–	6.830
Granada	5.585	20.096	25.681	–	–	–	–	25.681
Huelva	68.301	2.281	70.582	–	–	–	589	69.993
Jaén	27	1.179	1.206	–	–	–	–	1.206
Málaga	1.402	129	1.531	–	–	–	–	1.531
Sevilla	1.415	446	1.861	–	–	–	–	1.861
ANDALUCÍA	**132.766**	**34.315**	**167.081**	**–**	**–**	**–**	**589**	**166.492**
Las Palmas	3.709	1.574	5.283	–	–	–	–	5.283
S.C. de Tenerife	24.244	19.195	43.439	–	–	–	–	43.439
CANARIAS	**27.953**	**20.769**	**48.722**	**–**	**–**	**–**	**–**	**48.722**
ESPAÑA	**5.084.582**	**3.802.522**	**8.887.103**	**24.172**	**6.484**	**–**	**589**	**8.855.858**

(1) Vinos sin DOP ni IGP. Incluyen los vinos varietales
Reglamento (CE) 479/2008 del Consejo por el que se establece la OCM vitivinícola.
R.D. 1303/2009 de 31 de julio, sobre declaraciones obligatorias en el sector vitiviníco

7.11.7.7. VIÑEDO: Vinos de calidad producidos en regiones determinadas (D.O.P.) (1)
Superficie y número de viticultores, campaña 2021/2022

D.O.P.s	Superficie inscrita a final de campaña (hectáreas)	Número de vinicultores	Niveles de protección (D.O.P)(2)	Comunidades Autónomas donde se presenta la denominación
Abadía de Retuerta (5)	-	-	V.P.	Castilla y León
Abona	809	1.344	D.O.	Islas Canarias
Alella (3)	223	46	D.O.	Cataluña
Alicante	10.598	2.298	D.O.	Comunidad Valenciana
Almansa	9.800	760	D.O.	Castilla- La Mancha
Arlanza	314	221	D.O.	Castilla y León
Arribes	294	189	D.O.	Castilla y León
Ayles	46	1	V.P.	Aragón
Bierzo	2.250	1.078	D.O.	Castilla y León
Binissalem	565	109	D.O.	Islas Baleares
Bolandin (5)	-	-	V.P.	Navarra
Bullas	1.150	246	D.O.	Murcia
Calatayud	3.457	700	D.O.	Aragón
Calzadilla	13	1	V.P.	Castilla- La Mancha
Campo de Borja	6.000	902	D.O.	Aragón
Campo de la Guardia	81	1	V.P.	Castilla- La Mancha
Cangas	56	55	V.C.	Principado de Asturias
Cariñena	14.069	1.358	D.O.	Aragón
Casa del Blanco	136	1	V.P.	Castilla- La Mancha
Cataluña	38.375	8.166	D.O.	Cataluña
Cava	38.273	6.144	D.O.	Aragón, Cataluña, Extremadura, Navarra, País Vasco , La Rioja y C. Valenciana
Cebreros	470	339	V.C.	Castilla y León
Chacoli de Álava-Árabako Txakolina	94	34	D.O.	País Vasco
Chacoli de Bizkaia-Bizkaiko Txakolina	426	178	D.O.	País Vasco
Chacoli de Getaria-Getariako Txakolina	443	103	D.O.	País Vasco
Chozas Carrascal	29	1	V.P.	Comunidad Valenciana
Cigales	1.894	296	D.O.	Castilla y León
Conca de Barberá	2.720	608	D.O.	Cataluña
Condado de Huelva	2.069	1.016	D.O.	Andalucía
Costers de Segre	4.213	397	D.O.	Cataluña
Dehesa del Carrizal	26	1	V.P.	Castilla- La Mancha
Dehesa Peñalba	74	1	V.P.	Castilla y León
Dominio de Valdepusa	49	2	V.P.	Castilla- La Mancha
El Hierro	114	237	D.O.	Islas Canarias
El Terrerazo	63	1	V.P.	Comunidad Valeciana
Empordá	1.876	261	D.O.	Cataluña
Finca Élez	39	1	V.P.	Castilla- La Mancha
Gran Canaria	185	292	D.O.	Islas Canarias
Granada	263	48	V.C.	Andalucía
Guijoso	58	1	V.P.	Castilla- La Mancha
Islas Canarias	449	518	V.C.	Islas Canarias
Jerez - Xéres - Sherry - Manzanilla S.B. (4)	7.083	1.509	D.O.	Andalucía
Jumilla	22.062	1.540	D.O.	Castilla-La Mancha y Murcia

7.11.7.7. VIÑEDO: Vinos de calidad producidos en regiones determinadas (D.O.P.) (1)
Superficie y número de viticultores, campaña 2021/2022

D.O.P.s	Superficie inscrita a final de campaña (hectáreas)	Número de vinicultores	Niveles de protección (D.O.P)(2)	Comunidades Autónomas donde se presenta la denominación
La Gomera	138	227	D.O.	Islas Canarias
La Mancha	152.682	14.108	D.O.	Castilla- La Mancha
La Palma	460	838	D.O.	Islas Canarias
Lanzarote	1.872	1.824	D.O.	Islas Canarias
Lebrija	17	1	V.C.	Andalucía
León	1.225	224	D.O.	Castilla León
Los Balagueses	18	1	V.P.	Comunidad Valenciana
Málaga y Sierras de Málaga (4)	870	437	D.O.	Andalucía
Manchuela	12.478	1.167	D.O.	Castilla- La Mancha
Méntrida	5.800	1.246	D.O.	Castilla- La Mancha
Mondéjar	394	300	D.O.	Castilla- La Mancha
Monterrei	691	362	D.O.	Galicia
Montilla Moriles	4.583	1.617	D.O.	Andalucía
Montsant	1.806	534	D.O.	Cataluña
Navarra	10.029	1.638	D.O.	Navarra
Pago de Arizano	127	1	V.P.	Navarra
Pago de Otazú	95	1	V.P.	Navarra
Pago Florentino	131	1	V.P.	Castilla- La Mancha
Pago El Vicario	58	1	V.P.	Castilla- La Mancha
Pago La Jaraba	75	1	V.P.	Castilla- La Mancha
Pago Los Cerrilleros	34	1	V.P.	Castilla- La Mancha
Pago Los Vallegarcía	44	3	V.P.	Castilla- La Mancha
Penedés	15.900	2.000	D.O.	Cataluña
Pla de Bages	479	88	D.O.	Cataluña
Pla i Llevant	497	77	D.O.	Islas Baleares
Prado de Irache	15	1	V.P.	Navarra
Priorat	2.197	510	D.O.Ca	Cataluña
Rias Baixas	4.321	5.011	D.O.	Galicia
Riberia Sacra	1.267	2.217	D.O.	Galicia
Ribeiro	1.281	1.644	D.O.	Galicia
Ribera del Duero	25.568	7.425	D.O.	Castilla y León
Ribera del Guadiana	42.673	3.543	D.O.	Extremadura
Ribera del Júcar	6.779	850	D.O.	Castilla- La Mancha
Rioja	66.653	14.300	D.O.Ca	La Rioja, Navarra, País Vasco.
Rueda	20.727	1.652	D.O.	Castilla y León
Sierra de Salamanca	122	95	V.C.	Castilla y León
Somantano	3.947	335	D.O.	Aragón
Tacoronte-Acentejo	743	1.162	D.O.	Islas Canarias
Tarragona	3.134	1.319	D.O.	Cataluña
Terra Alta	5.804	1.021	D.O.	Cataluña
Tierra del Vino de Zamora	604	161	D.O.	Castilla y León

7.11.7.7. VIÑEDO: Vinos de calidad producidos en regiones determinadas (D.O.P.) (1)
Superficie y número de viticultores, campaña 2021/2022

D.O.P.s	Superficie inscrita a final de campaña (hectáreas)	Número de vinicultores	Niveles de protección (D.O.P)(2)	Comunidades Autónomas donde se presenta la denominación
Toro	5.389	905	D.O.	Castilla y León
Uclés	1.700	532	D.O.	Castilla- La Mancha
Urueña	16	1	D.O.	Castilla y León
Utiel-Requena	32.939	4.542	D.O.	Comunidad Valenciana
Valdeorras	1.145	1.024	D.O.	Galicia
Valdepeñas	13.852	1.652	D.O.	Castilla- La Mancha
Valencia	13.069	6.150	D.O.	Comunidad Valenciana
Valle de Güímar	156	377	D.O.	Islas Canarias
Valle de la Orotava	195	409	D.O.	Islas Canarias
Valles de Benavente	155	24	V.C.	Castilla y León
Valtiendas	100	7	V.C.	Castilla y León
Vera de Estenas	45	1	V.P.	Comunidad Valenciana
Vinos de Madrid	8.634	2.937	D.O.	Madrid
Ycoden-Daute-Isora	105	340	D.O.	Islas Canarias
Yecla	4.349	321	D.O.	Murcia
TOTAL(*)	**572.747**	**103.860**		

(*) No se han recibido datos de la Comunidad Autónoma
(**) En los totales no se han sumado las cifras de Cataluña y Cava, para evitar duplicidades.
(1) Vinos de calidad producidos en regiones determinadas, que engloba todas las Denominaciones de Origen de vinos de España y la Denominación "Cava".
(2) DO: Denominación de Origen; DOCa: Denominación de Origen Calificada; VC: Vino de Calidad; VP: Vino de Pago.
(3) Los datos de la DOP Alella no han sido comunicados, en esta publicación se recogen los de la última campaña remitida, actualizados con información procedente de fuentes oficiales de su autoridad competente (http://incavi.gencat.cat/web/.content/03-denominacions-origen/documents/dades-estadistiques/fitxers-binaris/Dades-comercialitzacio-any-2019.pdf)
(4) Comparten datos de superficie y nº de viticultores.

Sección responsable de la información: Subdirección General de Calidad y Sostenibilidad Alimentaria
https://www.mapa.gob.es/es/alimentacion/temas/calidad-diferenciada/

Información recogida en el pdf:
https://www.mapa.gob.es/es/alimentacion/temas/calidad-diferenciada/informedops2020-2021_modificado_tcm30-623448.pdf
Reglamento (CE) 479/2008 del Consejo por el que se establece la OCM vitivinícola.
R.D. 1303/2009 de 31 de julio, sobre declaraciones obligatorias en el sector vitivinícola.

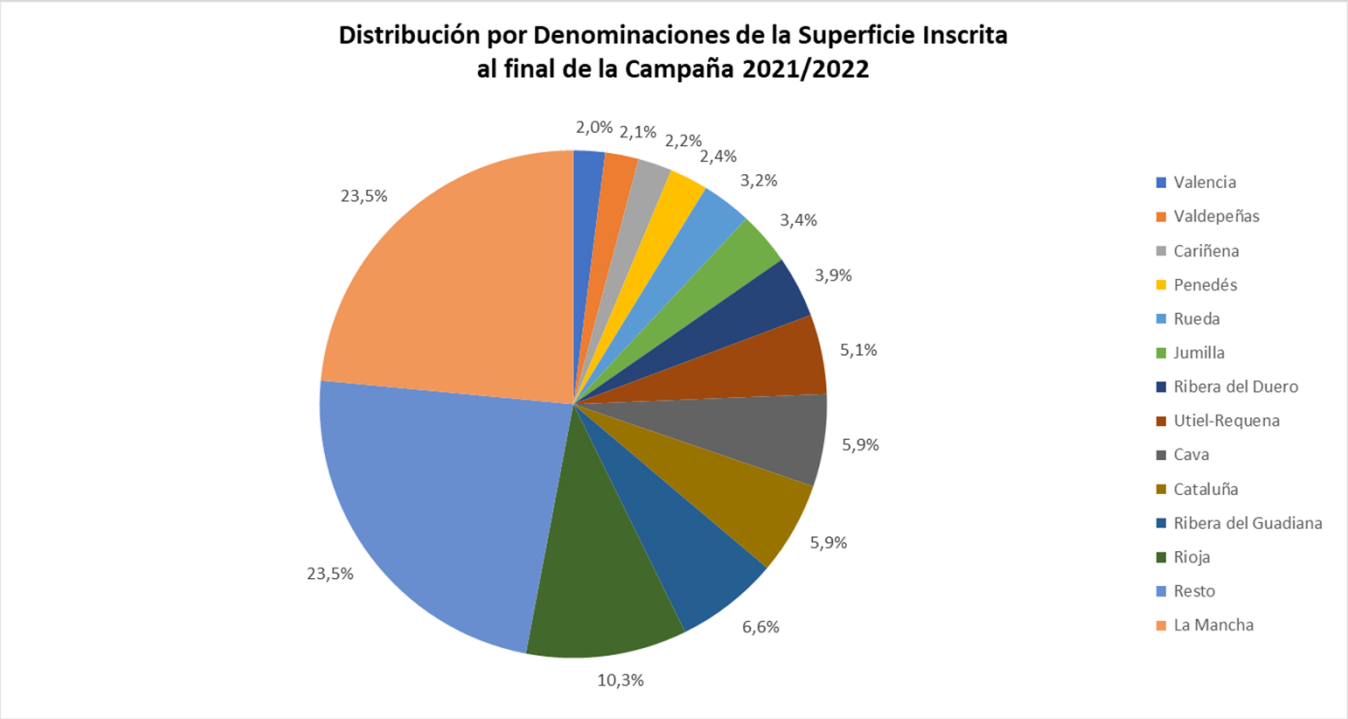
Distribución por Denominaciones de la Superficie Inscrita
al final de la Campaña 2021/2022
2,0%
2,1%
2,2%
2,4%
3,2%
3,4%
3,9%
5,1%
5,9%
5,9%
6,6%
10,3%
23,5%
23,5%
Valencia
Valdepeñas
Cariñena
Penedés
Rueda
Jumilla
Ribera del Duero
Utiel-Requena
Cava
Cataluña
Ribera del Guadiana
Rioja
Resto
La Mancha

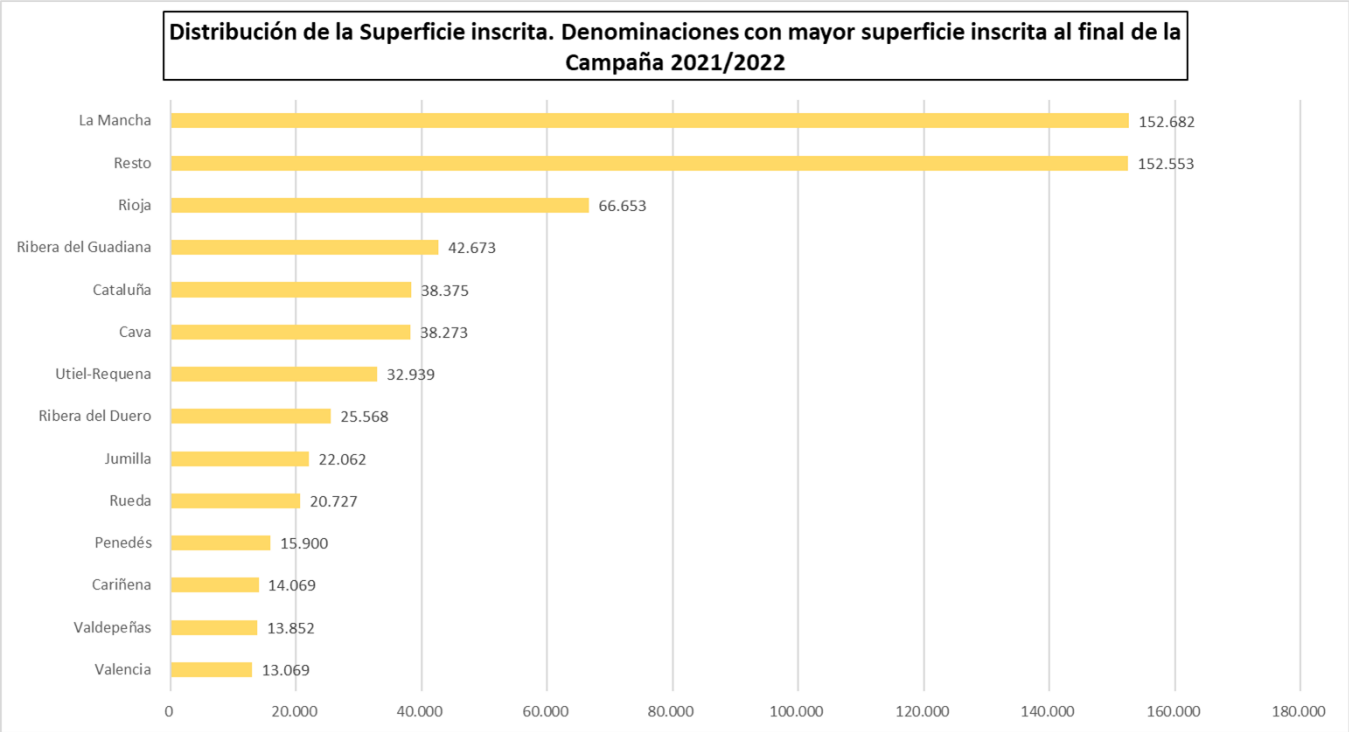
Distribución de la Superficie inscrita. Denominaciones con mayor superficie inscrita al final de la Campaña 2021/2022
La Mancha 152.682
Resto 152.553
Rioja 66.653
Ribera del Guadiana 42.673
Cataluña 38.375
Cava 38.273
Utiel-Requena 32.939
Ribera del Duero 25.568
Jumilla 22.062
Rueda 20.727
Penedés 15.900
Cariñena 14.069
Valdepeñas 13.852
Valencia 13.069
0
20.000
40.000
60.000
80.000
100.000
120.000
140.000
160.000
180.000

7.11.7.8. VIÑEDO: Serie histórica de producción de mosto no dedicado a fermentación y uvas pasas

Años	Mosto no dedicado a fermentación (hectolitros)				Uvas pasas (toneladas)
	Zumo de uva	Mosto conservado	Mosto concentrado	Mosto concentrado rectificado	
2012	3.836	4.316.976	68.670	22.807	986
2013	65.886	7.435.365	87.058	64.742	452
2014	18.602	5.183.918	64.672	23.028	289
2015	85.246	5.059.450	132.692	31.951	328
2016	200.894	3.864.892	71.205	6.680	332
2017	52.212	4.788.898	170.305	28.399	328
2018	223.173	5.290.488	71.162	20.849	368
2019	29.707	5.738.812	178.859	92.350	265
2020	17.975	7.576.956	237.432	129.060	304
2021	17.812	6.836.081	480.875	110.713	884
2022	11.144	7.363.374	535.770	71.532	229

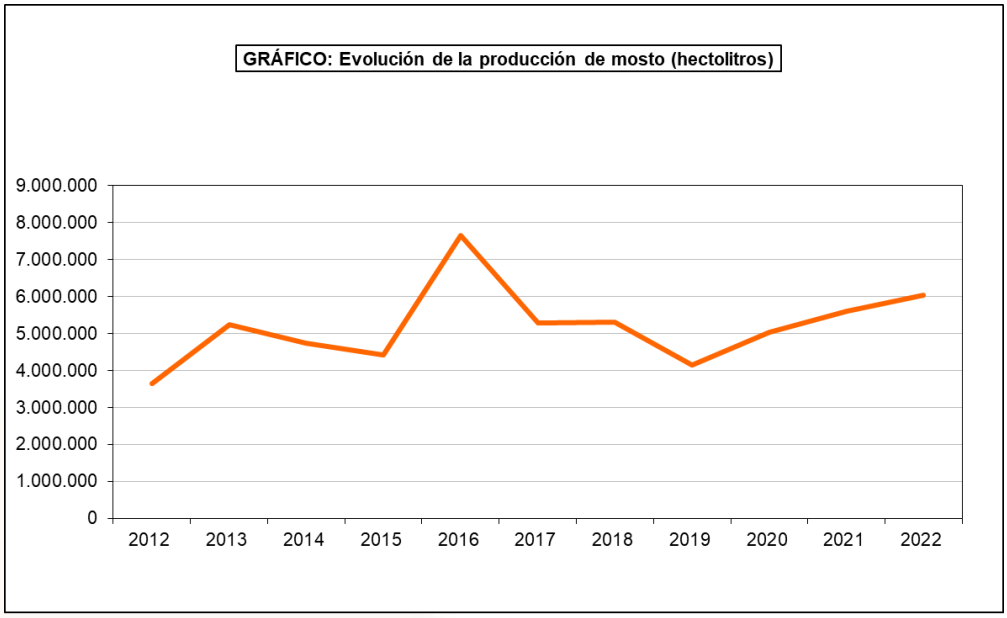

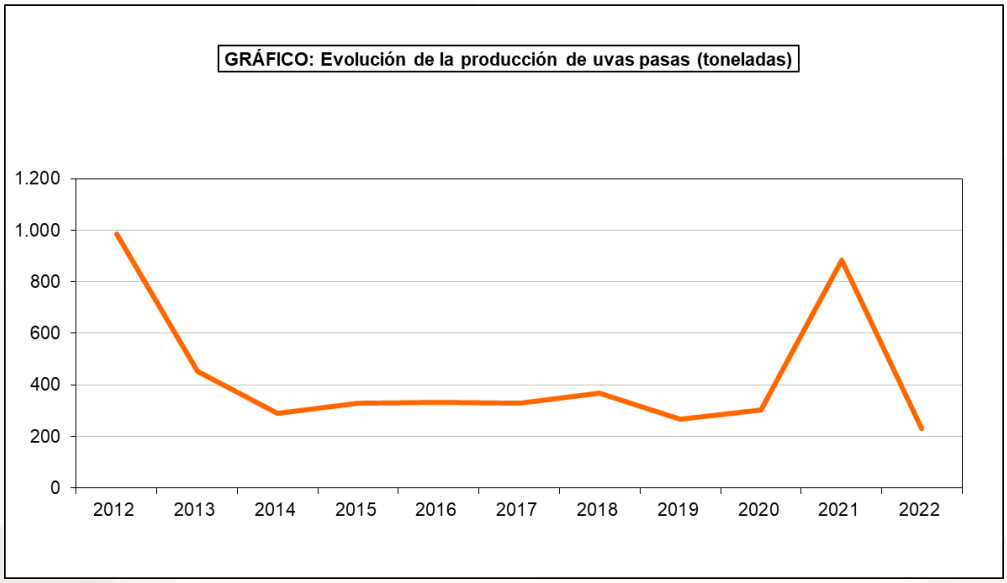

7.11.7.9. VIÑEDO: Análisis provincial de la producción de mostos no dedicados a fermentación y uvas pasas, 2022

Provincias y Comunidades Autónomas	Mosto no dedicado a fermentación (hectolitros)				Uvas pasas (toneladas)
	Zumo de uva	Mosto conservado	Mosto concentrado	Mosto concentrado rectificado	
A Coruña	–	–	–	–	–
Lugo	–	–	–	–	–
Ourense	–	–	–	–	–
Pontevedra	–	–	–	–	–
GALICIA	**–**	**–**	**–**	**–**	**–**
P. DE ASTURIAS	**–**	**–**	**–**	**–**	**–**
CANTABRIA	**–**	**–**	**–**	**–**	**–**
Alava	–	–	–	–	–
Guipúzcoa	–	–	–	–	–
Vizcaya	–	–	–	–	–
PAÍS VASCO	**–**	**–**	**–**	**–**	**–**
NAVARRA	**7.773**	**–**	**–**	**–**	**–**
LA RIOJA	**–**	**–**	**–**	**–**	**–**
Huesca	–	–	–	–	–
Teruel	–	–	–	–	–
Zaragoza	–	3.231	–	–	–
ARAGÓN	**–**	**3.231**	**–**	**–**	**–**
Barcelona	–	–	2	–	–
Girona	–	–	–	–	–
Lleida	–	–	–	–	–
Tarragona	–	–	–	–	–
CATALUÑA	**–**	**–**	**2**	**–**	**–**
BALEARES	**–**	**–**	**–**	**–**	**–**
Avila	–	–	–	–	–
Burgos	–	–	–	–	–
León	–	3.652	–	–	–
Palencia	–	–	–	–	–
Salamanca	–	–	–	–	–
Segovia	–	403	–	–	–
Soria	–	–	–	–	–
Valladolid	–	–	–	–	–
Zamora	–	2.234	–	–	–
CASTILLA Y LEÓN	**–**	**6.289**	**–**	**–**	**–**

7.11.7.9. VIÑEDO: Análisis provincial de la producción de mostos no dedicados a fermentación y uvas pasas, 2022

Provincias y Comunidades Autónomas	Mosto no dedicado a fermentación (hectolitros)				Uvas pasas (toneladas)
	Zumo de uva	Mosto conservado	Mosto concentrado	Mosto concentrado rectificado	
MADRID	**–**	**–**	**–**	**–**	**–**
Albacete	–	436.303	2.449	–	–
Ciudad Real	2.535	3.546.228	135.636	32.112	–
Cuenca	–	1.265.868	292.010	36.252	–
Guadalajara	–	565	510	55	–
Toledo	836	1.272.755	3.525	–	–
CASTILLA-LA MANCHA	**3.371**	**6.521.719**	**434.130**	**68.419**	**–**
Alicante	–	5.072	–	39	39
Castellón	–	–	–	–	–
Valencia	–	390.068	50.965	3.074	–
C. VALENCIANA	**–**	**395.140**	**50.965**	**3.113**	**39**
R. DE MURCIA	**–**	**32.621**	**–**	**–**	**–**
Badajoz	–	341.220	–	–	–
Cáceres	–	–	–	–	–
EXTREMADURA	**–**	**341.220**	**–**	**–**	**–**
Almería	–	–	–	–	–
Cádiz	–	–	22.557	–	–
Córdoba	–	–	28.116	–	–
Granada	–	–	–	–	–
Huelva	–	59.360	–	–	–
Jaén	–	–	–	–	–
Málaga	–	3.794	–	–	190
Sevilla	–	–	–	–	–
ANDALUCÍA	**–**	**63.154**	**50.673**	**–**	**190**
Las Palmas	–	–	–	–	–
S.C. de Tenerife	–	–	–	–	–
CANARIAS	**–**	**–**	**–**	**–**	**–**
ESPAÑA	**11.144**	**7.363.374**	**535.770**	**71.532**	**229**

7.12.1.1. OLIVAR: Resumen nacional de la superficie, 2022

Cultivo	Superficie en plantación regular (hectáreas)					Árboles diseminados (número)	Arranques en el año (hectáreas)	Plantaciones en el año (hectáreas)
	Total			En producción				
	Secano	Regadío	Total	Secano	Regadio			
Olivar de aceituna de mesa	125.867	28.776	154.643	123.870	27.880	23.095	1.060	861
Olivar de aceituna de almazara	1.917.653	562.980	2.480.633	1.855.546	535.234	33.906	5.980	18.415
Olivar total	**2.043.520**	**591.756**	**2.635.276**	**1.979.416**	**563.114**	**57.001**	**7.040**	**19.276**

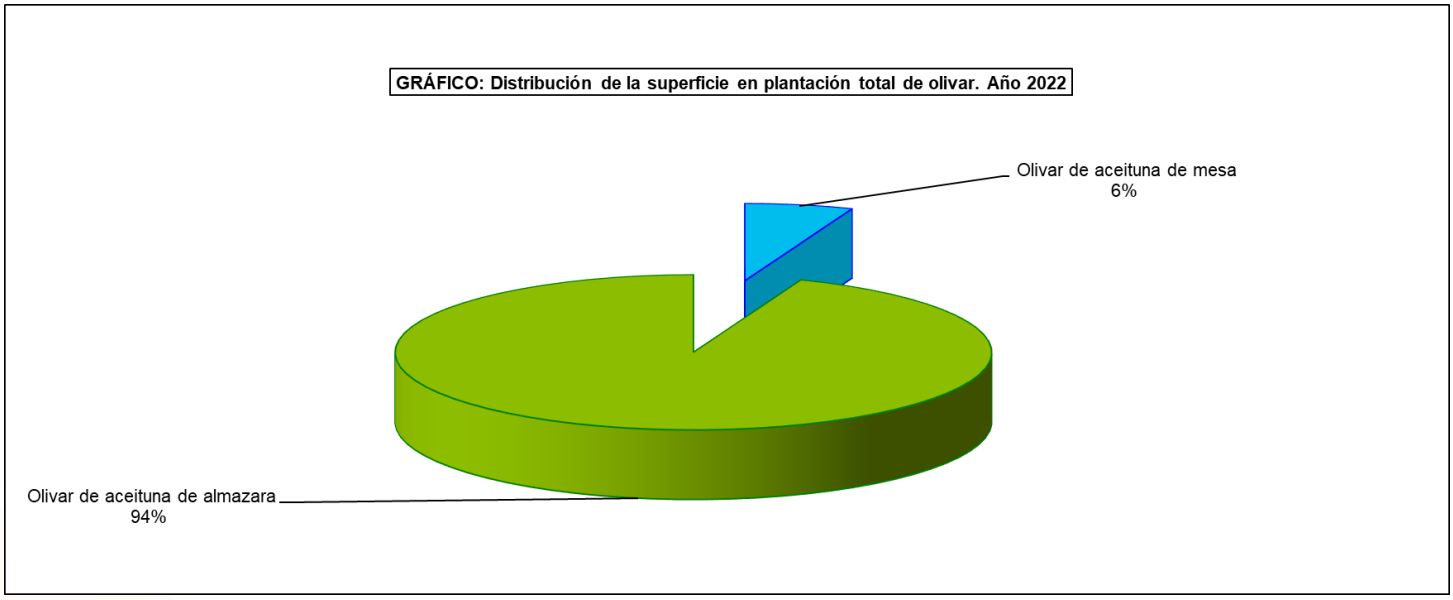

7.12.1.2. OLIVAR: Resumen nacional de rendimiento y producción, 2021

Cultivo	Rendimiento			Producción total de aceituna (toneladas)	Destino de la producción (toneladas)	
	De la superficie en producción (kg/ha)		De árboles diseminados (kg/árbol)			
	Secano	Regadío			Aceituna para aderezo (destino mesa)	Aceituna para almazara (destino aceite)
Olivar de aceituna de mesa	1.267	3.776	3	262.276	237.074	25.202
Olivar de aceituna de almazara	1.110	3.021	4	3.677.791	170.563	3.507.228
Olivar total	**1.120**	**3.058**	**4**	**3.940.067**	**407.637**	**3.532.430**

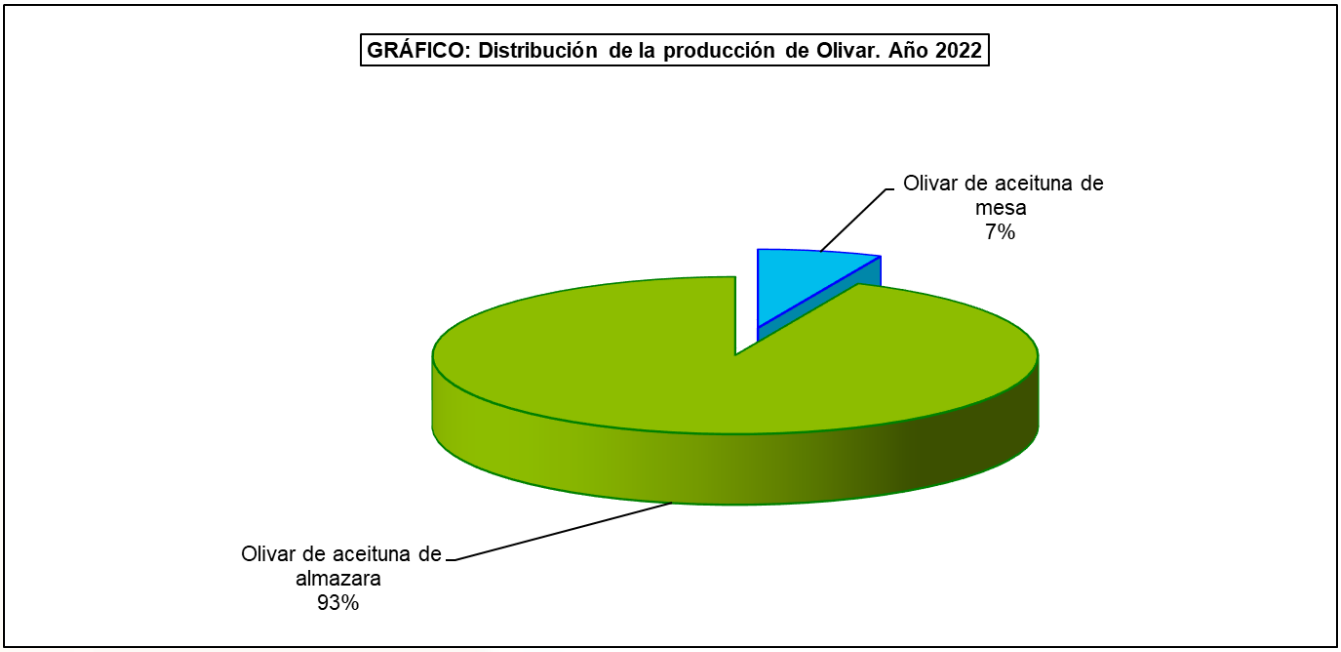

7.12.1.3. OLIVAR: Productos obtenidos de la aceituna, campaña 2022-2023

Productos	Cantidad
Aceituna aderezada (toneladas)	404.318
Aceite de oliva virgen (toneladas)	672.103
Aceite de orujo (toneladas)	41.829
Orujo sin desgrasar (toneladas)	2.203.155
Turbios (hectolitros)	26.398

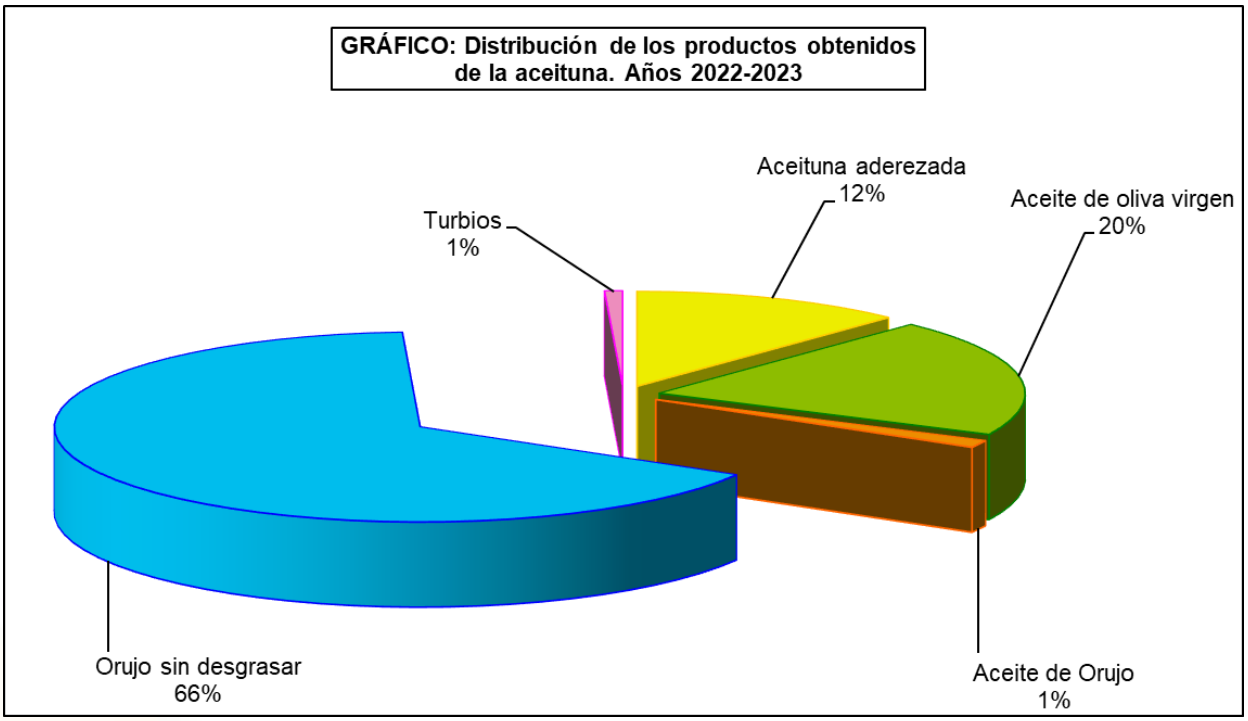

7.12.1.4. OLIVAR: Datos de producción del aceite de oliva virgen, campaña 2022-2023

Producción según clases de acidez	Cantidad (toneladas)
Extra	275.886
Virgen	230.252
Lampante	165.965
Total	**672.103**

Nota: Los aceites de oliva virgen se clasifican de acuerdo a las designaciones y definiciones establecidas en el Anexo I del Reglamento CE 865/2004

GRÁFICO: Distribución de la producción de aceite de oliva virgen según acidez. Años 2022-2023

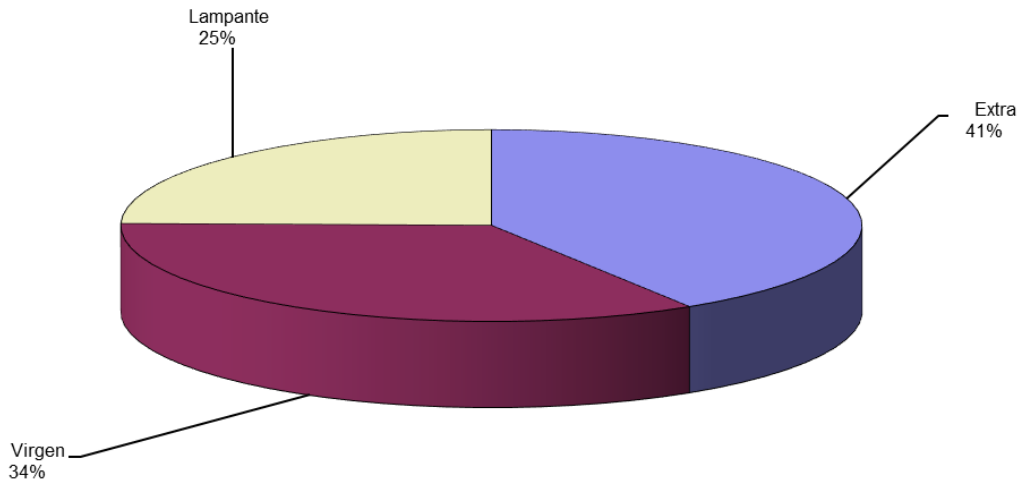

7.12.1.5. OLIVAR: Serie histórica de superficie, rendimiento y producción

Años	Olivar de aceituna de mesa				Olivar de aceituna de almazara			
	Superficie (miles de hectáreas)		Rendimiento de la superficie en producción (qm/ha)	Producción de aceituna (miles de toneladas)	Superficie (miles de hectáreas)		Rendimiento de la superficie en producción (qm/ha)	Producción de aceituna (miles de toneladas)
	Total	En producción			Total	En producción		
2012	166,7	163,8	24,5	400,7	2.337,6	2.268,3	15,2	3.448,6
2013	163,8	161,2	30,0	483,7	2.343,2	2.273,2	38,6	8.766,9
2014	164,4	162,1	27,3	442,5	2.351,4	2.277,7	18,2	4.136,7
2015	163,4	161,1	33,6	540,5	2.363,1	2.271,5	30,0	6.811,6
2016	165,6	160,4	31,9	511,1	2.356,0	2.243,7	29,3	6.571,4
2017	167,0	163,7	30,8	505,0	2.387,8	2.267,8	26,7	6.044,5
2018	166,0	162,8	34,1	555,0	2.413,0	2.280,3	40,6	9.264,5
2019	166,8	163,1	19,8	323,0	2.435,1	2.306,0	24,5	5.642,1
2020	171,2	165,4	23,3	385,6	2.452,6	2.347,8	32,7	7.684,4
2021	154,8	151,6	37,8	573,7	2.468,5	2.368,0	32,5	7.687,6
2022	154,6	151,8	17,3	262,3	2.480,6	2.390,8	15,4	3.677,8

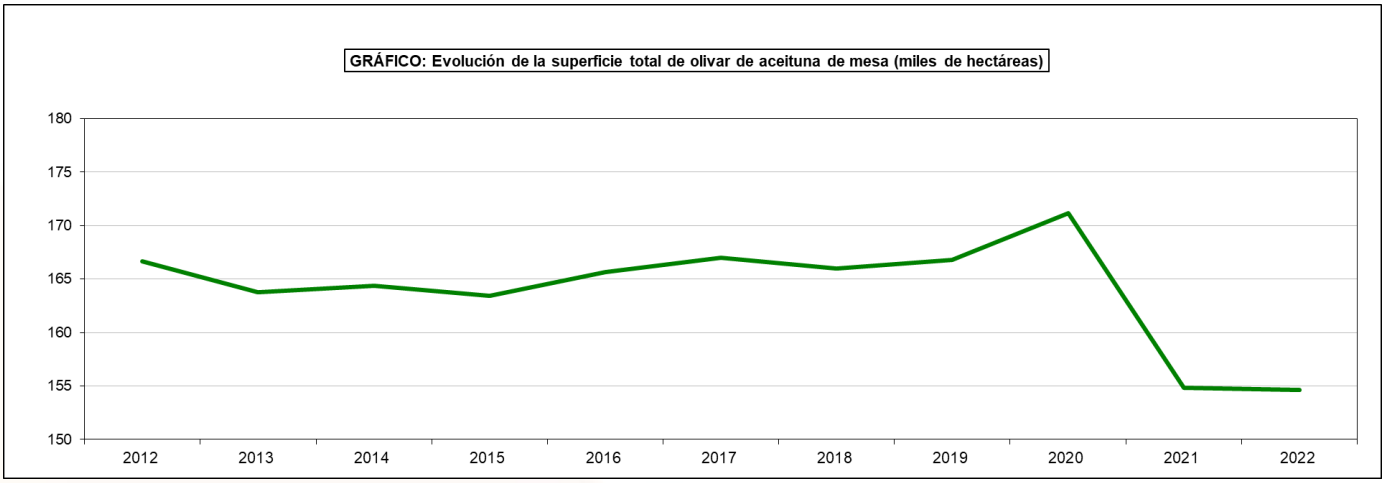

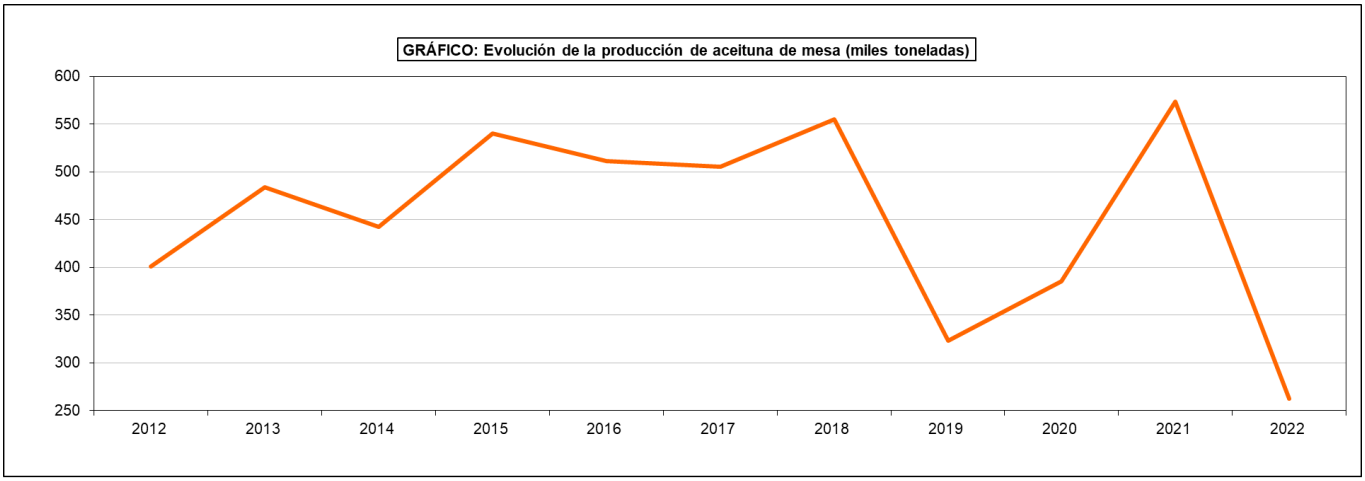
GRÁFICO: Evolución de la producción de aceituna de mesa (miles toneladas)
600
550
500
450
400
350
300
250
2012
2013
2014
2015
2016
2017
2018
2019
2020
2021
2022

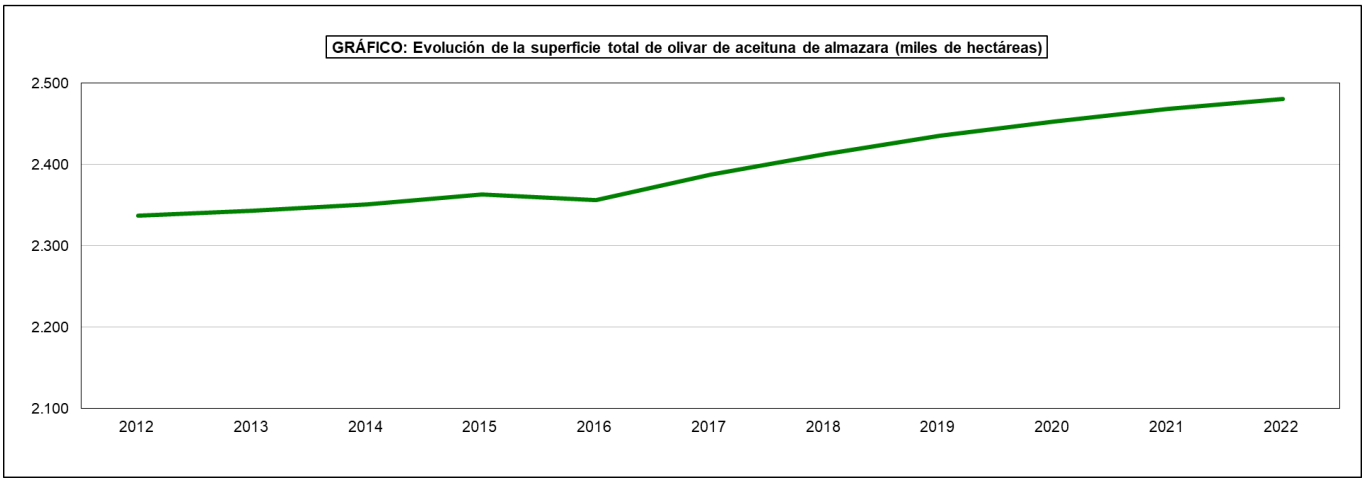
GRÁFICO: Evolución de la superficie total de olivar de aceituna de almazara (miles de hectáreas)
2.500
2.400
2.300
2.200
2.100
2012
2013
2014
2015
2016
2017
2018
2019
2020
2021
2022

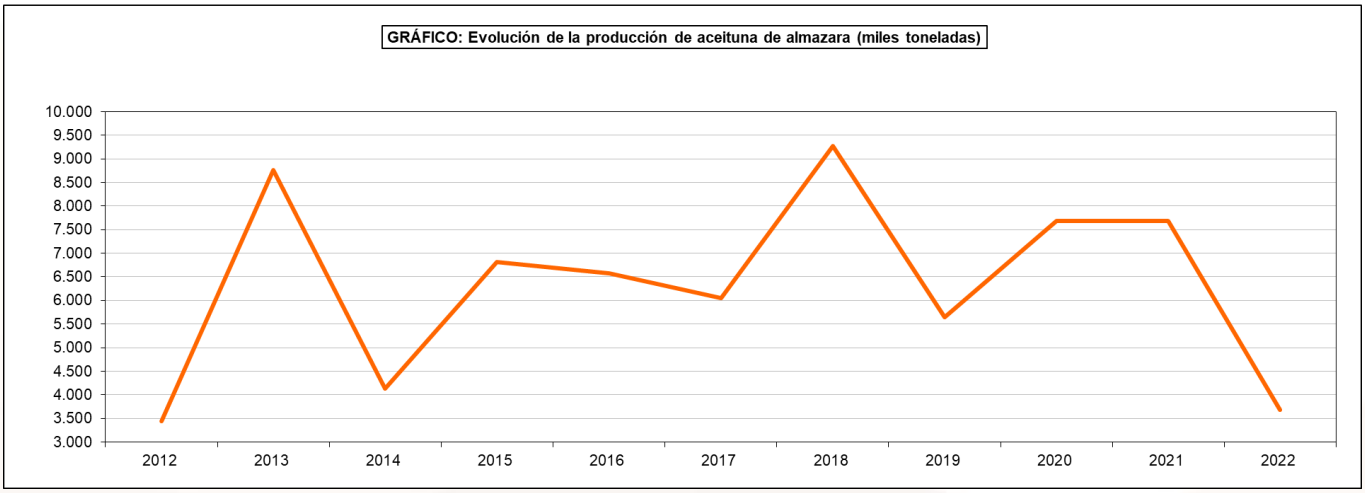
GRÁFICO: Evolución de la producción de aceituna de almazara (miles toneladas)
10.000
9.500
9.000
8.500
8.000
7.500
7.000
6.500
6.000
5.500
5.000
4.500
4.000
3.500
3.000
2012
2013
2014
2015
2016
2017
2018
2019
2020
2021
2022

7.12.1.6. OLIVAR: Serie histórica del destino de producción de aceituna

Años	Producción total de aceituna (miles de toneladas)	Destino de la producción (miles de toneladas)	
		Aceituna para aderezo	Aceituna para almazara
2012	3.849,3	462,0	3.387,3
2013	9.250,6	554,7	8.695,9
2014	4.579,2	518,2	4.061,0
2015	7.352,1	606,8	6.745,3
2016	7.154,1	582,6	6.571,4
2017	6.549,5	505,0	6.044,5
2018	9.819,6	555,0	9.264,5
2019	5.965,1	489,7	5.475,4
2020	8.070,0	531,1	7.538,9
2021	8.261,2	573,7	7.687,6
2022	3.940,1	407,6	3.532,4

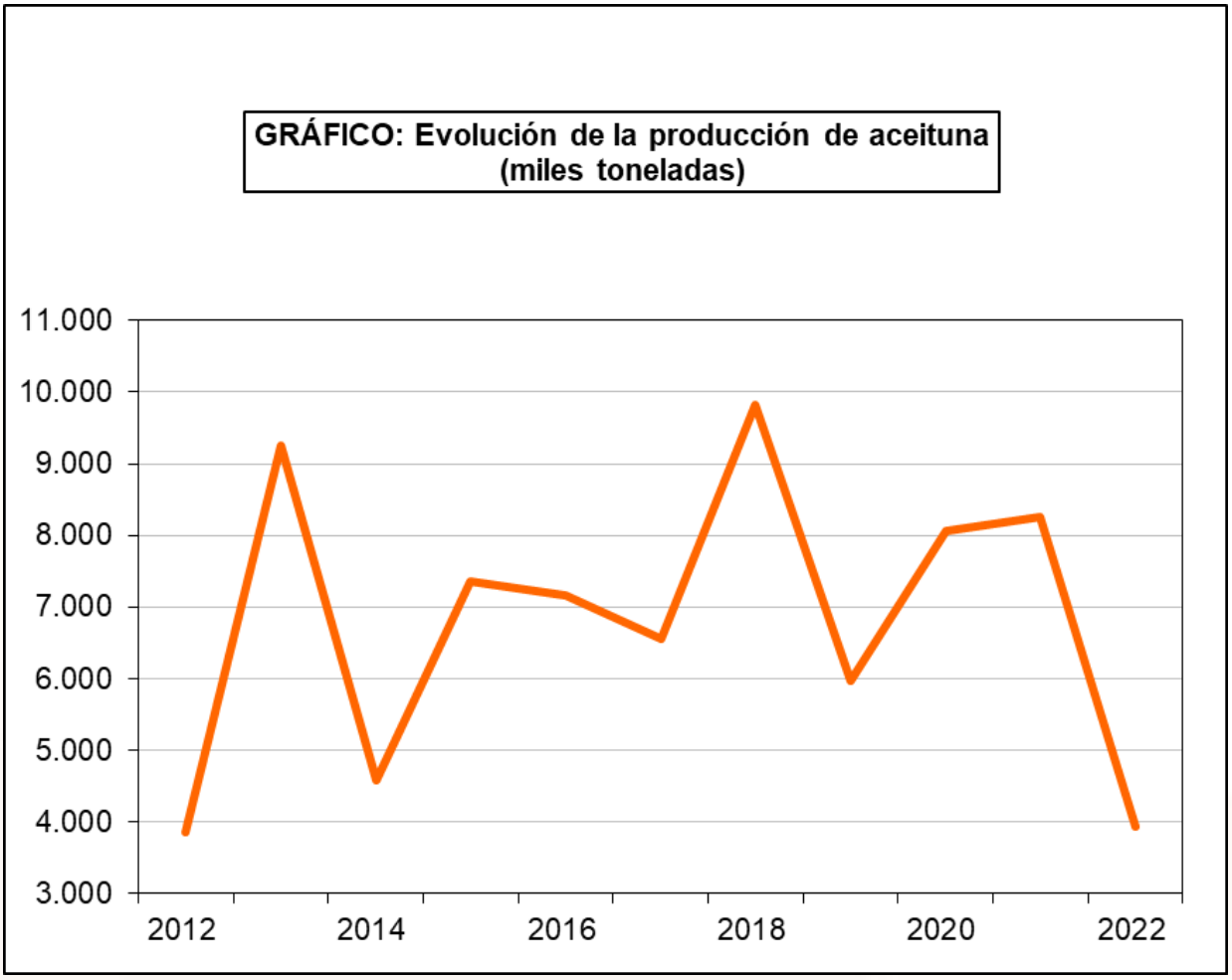

7.12.1.7. OLIVAR DE ACEITUNA TOTAL DE MESA: Análisis provincial de superficie, árboles diseminados, rendimiento y producción, 2022

Provincias y Comunidades Autónomas	Superficie en plantación regular (hectáreas)					Árboles diseminados (número)	Rendimiento			Producción (1) (toneladas)
	Total			En producción			Superficie en producción (kg/ha)		Árboles diseminados (kg/árbol)	
	Secano	Regadío	Total	Secano	Regadío		Secano	Regadío		
A Coruña	–	–	–	–	–	–	–	–	–	–
Lugo	–	–	–	–	–	–	–	–	–	–
Ourense	–	–	–	–	–	–	–	–	–	–
Pontevedra	–	–	–	–	–	–	–	–	–	–
GALICIA	**–**	**–**	**–**	**–**	**–**	**–**	**–**	**–**	**–**	**–**
P. DE ASTURIAS	**–**	**–**	**–**	**–**	**–**	**–**	**–**	**–**	**–**	**–**
CANTABRIA	**–**	**–**	**–**	**–**	**–**	**–**	**–**	**–**	**–**	**–**
Alava	–	–	–	–	–	–	–	–	–	–
Guipúzcoa	–	–	–	–	–	–	–	–	–	–
Vizcaya	–	–	–	–	–	–	–	–	–	–
PAÍS VASCO	**–**	**–**	**–**	**–**	**–**	**–**	**–**	**–**	**–**	**–**
NAVARRA	**–**	**–**	**–**	**–**	**–**	**–**	**–**	**–**	**–**	**–**
LA RIOJA	**–**	**–**	**–**	**–**	**–**	**–**	**–**	**–**	**–**	**–**
Huesca	–	–	–	–	–	–	–	–	–	–
Teruel	–	–	–	–	–	–	–	–	–	–
Zaragoza	–	–	–	–	–	–	–	–	–	–
ARAGÓN	**–**	**–**	**–**	**–**	**–**	**–**	**–**	**–**	**–**	**–**

7.12.1.7. OLIVAR DE ACEITUNA TOTAL DE MESA: Análisis provincial de superficie, árboles diseminados, rendimiento y producción, 2022

Provincias y Comunidades Autónomas	Superficie en plantación regular (hectáreas)					Árboles diseminados (número)	Rendimiento			Producción (1) (toneladas)
	Total			En producción			Superficie en producción (kg/ha)		Árboles diseminados (kg/árbol)	
	Secano	Regadío	Total	Secano	Regadío		Secano	Regadío		
Barcelona	–	–	–	–	–	–	–	–	–	–
Girona	–	–	–	–	–	–	–	–	–	–
Lleida	–	–	–	–	–	–	–	–	–	–
Tarragona	230	175	405	230	175	–	260	519	–	151
CATALUÑA	**230**	**175**	**405**	**230**	**175**	**–**	**260**	**519**	**–**	**151**
BALEARES	**73**	**35**	**108**	**60**	**20**	**6.250**	**200**	**500**	**2**	**34**
Avila	–	–	–	–	–	–	–	–	–	–
Burgos	–	–	–	–	–	–	–	–	–	–
León	–	–	–	–	–	–	–	–	–	–
Palencia	–	–	–	–	–	–	–	–	–	–
Salamanca	547	–	547	547	–	–	548	–	–	300
Segovia	4	–	4	2	–	–	2.000	–	–	4
Soria	–	–	–	–	–	–	–	–	–	–
Valladolid	–	–	–	–	–	–	–	–	–	–
Zamora	–	–	–	–	–	–	–	–	–	–
CASTILLA Y LEÓN	**551**	**–**	**551**	**549**	**–**	**–**	**553**	**–**	**–**	**304**
MADRID	**111**	**–**	**111**	**111**	**–**	**–**	**270**	**–**	**–**	**30**

7.12.1.7. OLIVAR DE ACEITUNA TOTAL DE MESA: Análisis provincial de superficie, árboles diseminados, rendimiento y producción, 2022

Provincias y Comunidades Autónomas	Superficie en plantación regular (hectáreas)					Árboles diseminados (número)	Rendimiento			Producción (1) (toneladas)
	Total			En producción			Superficie en producción (kg/ha)		Árboles diseminados (kg/árbol)	
	Secano	Regadío	Total	Secano	Regadío		Secano	Regadío		
Albacete	–	160	160	–	160	–	–	2.000	–	320
Ciudad Real	–	–	–	–	–	–	–	–	–	–
Cuenca	–	25	25	–	25	–	–	1.100	–	28
Guadalajara	–	–	–	–	–	–	–	–	–	–
Toledo	–	–	–	–	–	–	–	–	–	–
CASTILLA-LA MANCHA	**–**	**185**	**185**	**–**	**185**	**–**	**–**	**1.878**	**–**	**348**
Alicante	233	173	406	209	165	–	900	1.700	–	469
Castellón	25	18	43	24	13	–	157	417	–	9
Valencia	–	–	–	–	–	–	–	–	–	–
C. VALENCIANA	**258**	**191**	**449**	**233**	**178**	**–**	**823**	**1.606**	**–**	**478**
R. DE MURCIA	**330**	**484**	**814**	**320**	**462**	**–**	**1.337**	**5.738**	**–**	**3.079**

7.12.1.7. OLIVAR DE ACEITUNA TOTAL DE MESA: Análisis provincial de superficie, árboles diseminados, rendimiento y producción, 2022

Provincias y Comunidades Autónomas	Superficie en plantación regular (hectáreas)					Árboles diseminados (número)	Rendimiento			Producción (1) (toneladas)
	Total			En producción			Superficie en producción (kg/ha)		Árboles diseminados (kg/árbol)	
	Secano	Regadío	Total	Secano	Regadío		Secano	Regadío		
Badajoz	40.011	6.655	46.666	39.400	6.200	–	414	1.179	–	23.620
Cáceres	22.675	1.303	23.978	22.500	1.235	–	930	2.741	–	24.310
EXTREMADURA	**62.686**	**7.958**	**70.644**	**61.900**	**7.435**	**–**	**602**	**1.438**	**–**	**47.930**
Almería	27	55	82	27	55	–	58	3.016	–	167
Cádiz	30	5	35	30	5	–	1.240	2.120	–	48
Córdoba	998	1.314	2.312	998	1.314	–	1.415	3.032	–	5.397
Granada	–	33	33	–	33	–	–	2.696	–	89
Huelva	12.800	1.270	14.070	11.650	1.230	–	1.500	3.200	–	21.411
Jaén	–	157	157	–	157	–	–	1.490	–	234
Málaga	7.057	540	7.597	7.046	532	–	1.100	5.900	–	10.889
Sevilla	40.680	16.300	56.980	40.680	16.027	–	2.260	4.958	–	171.446
ANDALUCÍA	**61.592**	**19.674**	**81.266**	**60.431**	**19.353**	**–**	**1.963**	**4.703**	**–**	**209.681**
Las Palmas	34	72	106	34	71	16.545	980	2.240	3	234
S.C. de Tenerife	2	2	4	2	1	300	1.400	2.800	3	7
CANARIAS	**36**	**74**	**110**	**36**	**72**	**16.845**	**1.003**	**2.248**	**3**	**241**
ESPAÑA	**125867**	**28776**	**154.643**	**123.870**	**27.880**	**23.095**	**1.267**	**3.776**	**3**	**262.276**

7.12.1.8. OLIVAR DE ACEITUNA TOTAL DE ALMAZARA: Análisis provincial de superficie, árboles diseminados, rendimiento y producción, 2022

Provincias y Comunidades Autónomas	Superficie en plantación regular (hectáreas)					Árboles diseminados (número)	Rendimiento			Producción (1) (toneladas)
	Total			En producción			Superficie en producción (kg/ha)		Árboles diseminados (kg/árbol)	
	Secano	Regadío	Total	Secano	Regadío		Secano	Regadío		
A Coruña	7	–	7	4	–	–	975	–	–	4
Lugo	222	–	222	215	–	–	1.175	–	–	253
Ourense	46	–	46	28	–	–	2.020	–	–	57
Pontevedra	27	–	27	25	–	–	1.575	–	–	39
GALICIA	**302**	**–**	**302**	**272**	**–**	**–**	**1.296**	**–**	**–**	**353**
P. DE ASTURIAS	**–**	**–**	**–**	**–**	**–**	**–**	**–**	**–**	**–**	**–**
CANTABRIA	**–**	**–**	**–**	**–**	**–**	**–**	**–**	**–**	**–**	**–**
Alava	267	92	359	255	79	–	745	2.600	–	395
Guipúzcoa	12	–	12	11	–	1.500	200	–	2	5
Vizcaya	–	–	–	–	–	–	–	–	–	–
PAÍS VASCO	**279**	**92**	**371**	**266**	**79**	**1.500**	**722**	**2.600**	**2**	**400**
NAVARRA	**3.476**	**5.401**	**8.877**	**3.195**	**4.624**	**–**	**903**	**3.794**	**–**	**20.429**
LA RIOJA	**3.105**	**2.694**	**5.799**	**2.041**	**2.471**	**–**	**590**	**4.966**	**–**	**13.474**
Huesca	7.416	2.023	9.439	6.530	1.972	–	521	2.000	–	7.344
Teruel	22.617	2.251	24.868	21.683	2.155	–	150	535	–	4.405
Zaragoza	7.662	8.664	16.326	7.560	8.464	–	445	1.515	–	16.187
ARAGÓN	**37.695**	**12.938**	**50.633**	**35.773**	**12.591**	**–**	**280**	**1.423**	**–**	**27.936**

7.12.1.8. OLIVAR DE ACEITUNA TOTAL DE ALMAZARA: Análisis provincial de superficie, árboles diseminados, rendimiento y producción, 2022

Provincias y Comunidades Autónomas	Superficie en plantación regular (hectáreas)					Árboles diseminados (número)	Rendimiento			Producción (1) (toneladas)
	Total			En producción			Superficie en producción (kg/ha)		Árboles diseminados (kg/árbol)	
	Secano	Regadío	Total	Secano	Regadío		Secano	Regadío		
Barcelona	**2.275**	**257**	**2.532**	**2.185**	**219**	**–**	**739**	**1.753**	**–**	**1.999**
Girona	**2.687**	**228**	**2.915**	**2.616**	**225**	**–**	**682**	**1.300**	**–**	**2.077**
Lleida	**26.009**	**10.577**	**36.586**	**25.688**	**9.221**	**–**	**456**	**2.285**	**–**	**32.784**
Tarragona	49.669	14.087	63.756	48.843	13.374	–	509	891	–	36.777
CATALUÑA	**80.640**	**25.149**	**105.789**	**79.332**	**23.039**	**–**	**504**	**1.461**	**–**	**73.637**
BALEARES	**8.032**	**384**	**8.416**	**5.156**	**384**	**11.500**	**740**	**1.720**	**4**	**4.523**
Avila	3.719	124	3.843	3.715	124	–	432	1.770	–	1.824
Burgos	13	–	13	6	–	–	1.000	–	–	6
León	5	7	12	3	6	–	2.000	3.000	–	24
Palencia	7	2	9	3	–	–	–	–	–	–
Salamanca	2.453	–	2.453	2.008	–	–	647	–	–	1.299
Segovia	–	–	–	–	–	–	–	–	–	–
Soria	10	1	11	10	1	–	600	1.800	–	8
Valladolid	–	837	837	–	790	–	–	850	–	672
Zamora	316	78	394	300	10	–	380	700	–	121
CASTILLA Y LEÓN	**6.523**	**1.049**	**7.572**	**6.045**	**931**	**–**	**502**	**986**	**–**	**3.954**
MADRID	**25.010**	**520**	**25.530**	**24.223**	**326**	**–**	**285**	**5.887**	**–**	**8.823**

7.12.1.8. OLIVAR DE ACEITUNA TOTAL DE ALMAZARA: Análisis provincial de superficie, árboles diseminados, rendimiento y producción, 2022

Provincias y Comunidades Autónomas	Superficie en plantación regular (hectáreas)					Árboles diseminados (número)	Rendimiento			Producción (1) (toneladas)
	Total			En producción			Superficie en producción (kg/ha)		Árboles diseminados (kg/árbol)	
	Secano	Regadío	Total	Secano	Regadío		Secano	Regadío		
Albacete	30.484	10.292	40.776	28.625	9.225	–	800	1.691	–	38.499
Ciudad Real	156.257	12.188	168.445	146.277	6.205	2.855	1.210	5.320	5	210.020
Cuenca	26.858	288	27.146	25.563	264	–	455	1.100	–	11.921
Guadalajara	28.153	11	28.164	10.787	11	–	300	2.000	–	3.258
Toledo	114.457	8.061	122.518	110.227	6.245	–	750	2.400	–	97.658
CASTILLA-LA MANCHA	**356.209**	**30.840**	**387.049**	**321.479**	**21.950**	**2.855**	**925**	**2.912**	**5**	**361.356**
Alicante	23.698	5.146	28.844	22.357	4.870	–	875	1.685	–	27.768
Castellón	30.141	1.989	32.130	30.010	1.790	–	152	411	–	5.297
Valencia	25.941	5.787	31.728	25.852	5.111	–	236	991	–	11.156
C. VALENCIANA	**79.780**	**12.922**	**92.702**	**78.219**	**11.771**	**–**	**386**	**1.190**	**–**	**44.221**
R. DE MURCIA	**16.782**	**5.183**	**21.965**	**16.229**	**5.055**	**–**	**1.434**	**5.350**	**–**	**50.317**
Badajoz	133.922	22.306	156.228	132.000	20.750	–	996	3.688	–	208.000
Cáceres	42.112	2.420	44.532	41.937	2.300	–	678	2.555	–	34.310
EXTREMADURA	**176.034**	**24.726**	**200.760**	**173.937**	**23.050**	**–**	**919**	**3.575**	**–**	**242.310**

7.12.1.8. OLIVAR DE ACEITUNA TOTAL DE ALMAZARA: Análisis provincial de superficie, árboles diseminados, rendimiento y producción, 2022

Provincias y Comunidades Autónomas	Superficie en plantación regular (hectáreas)					Árboles diseminados (número)	Rendimiento			Producción (1) (toneladas)
	Total			En producción			Superficie en producción (kg/ha)		Árboles diseminados (kg/árbol)	
	Secano	Regadío	Total	Secano	Regadío		Secano	Regadío		
Almería	7.491	14.505	21.996	7.481	14.246	–	234	4.091	–	60.037
Cádiz	28.181	4.505	32.686	25.800	3.000	–	1.150	3.000	–	38.670
Córdoba	313.322	57.003	370.325	309.711	53.137	–	1.775	4.861	–	808.035
Granada	146.890	61.407	208.297	143.523	60.494	1.280	923	2.178	19	264.252
Huelva	16.540	4.976	21.516	16.300	4.525	–	1.323	3.400	–	36.951
Jaén	358.227	230.156	588.383	358.127	229.774	–	954	2.388	–	890.416
Málaga	117.808	15.762	133.570	116.880	14.678	–	1.000	5.700	–	200.545
Sevilla	135.270	52.350	187.620	131.500	48.700	–	2.186	4.900	–	526.066
ANDALUCÍA	**1.123.729**	**440.664**	**1.564.393**	**1.109.322**	**428.554**	**1.280**	**1.335**	**3.135**	**19**	**2.824.972**
Las Palmas	40	296	336	40	296	14.246	980	2.240	3	738
S.C. de Tenerife	17	122	139	17	113	2.525	1.400	2.800	3	348
CANARIAS	**57**	**418**	**475**	**57**	**409**	**16.771**	**1.105**	**2.395**	**3**	**1.086**
ESPAÑA	**1917653**	**562980**	**2.480.633**	**1.855.546**	**535.234**	**33.906**	**1.110**	**3.021**	**4**	**3.677.791**

7.12.2.1. OLIVAR-ACEITUNA: Serie histórica de aceituna para aderezo, precio, valor, producto obtenido y comercio exterior

Años	Aceituna para aderezo (miles de toneladas)	Precio medio percibido por los agricultores (euros/100kg)	Valor (miles de euros)	Aceituna aderezada obtenida (mesa) (miles de toneladas)
2012	462,0	45,17	208.669	380,0
2013	554,7	42,40	235.214	463,8
2014	518,2	46,75	242.273	429,6
2015	606,8	71,68	434.946	504,5
2016	582,6	67,74	394.686	492,2
2017	570,3	68,09	388.314	505,0
2018	555,0	73,82	409.725	604,1
2019	489,7	75,80	371.209	489,5
2020	531,1	72,75	386.356	531,3
2021	718,2	73,77	529.810	718,2
2022	404,3	92,13	372.498	404,3

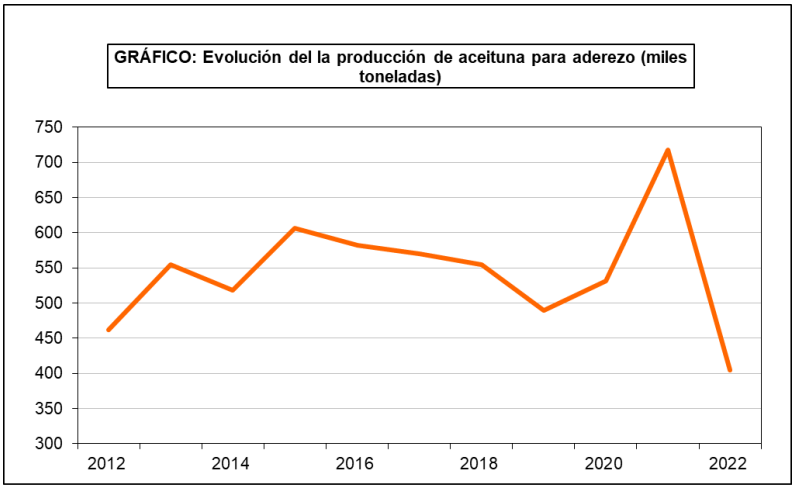

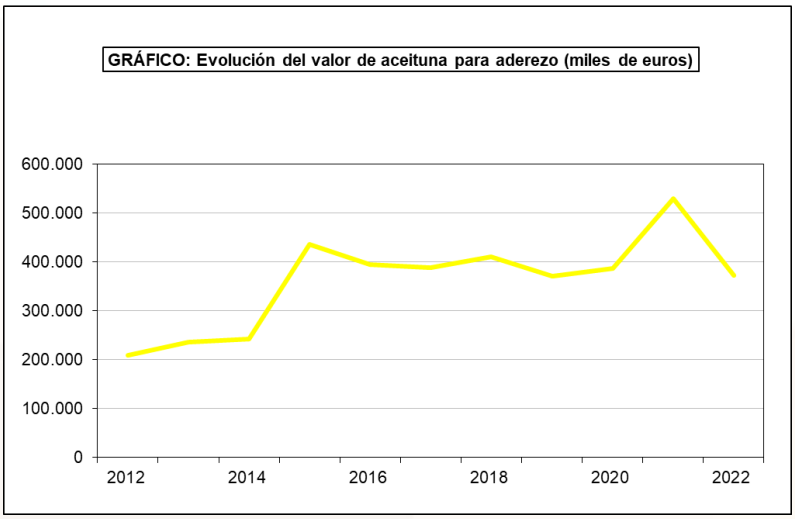

7.12.2.2. OLIVAR-ACEITUNA: Análisis provincial del destino de la producción total, 2022 (toneladas)

Provincias y Comunidades Autónomas	Aceituna total	Aceituna para aderezo (destino mesa)	Aceituna para almazara (destino aceite)
A Coruña	4	–	4
Lugo	253	–	253
Ourense	57	–	57
Pontevedra	39	–	39
GALICIA	**353**	**–**	**353**
P. DE ASTURIAS	**–**	**–**	**–**
CANTABRIA	**–**	**–**	**–**
Alava	395	–	395
Guipúzcoa	5	–	5
Vizcaya	–	–	–
PAÍS VASCO	**400**	**–**	**400**
NAVARRA	**20.429**	**–**	**20.429**
LA RIOJA	**13.474**	**80**	**13.394**
Huesca	7.344	–	7.344
Teruel	4.405	104	4.301
Zaragoza	16.187	364	15.823
ARAGÓN	**27.936**	**468**	**27.468**
Barcelona	1.999	–	1.999
Girona	2.077	–	2.077
Lleida	32.784	20	32.764
Tarragona	36.928	120	36.808
CATALUÑA	**73.788**	**140**	**73.648**
BALEARES	**4.557**	**34**	**4.523**
Avila	1.824	–	1.824
Burgos	6	–	6
León	24	–	24
Palencia	–	–	–
Salamanca	1.599	300	1.299
Segovia	4	4	–
Soria	8	–	8
Valladolid	672	–	672
Zamora	121	–	121
CASTILLA Y LEÓN	**4.258**	**304**	**3.954**

7.12.2.2. OLIVAR-ACEITUNA: Análisis provincial del destino de la producción total, 2022 (toneladas)

Provincias y Comunidades Autónomas	Aceituna total	Aceituna para aderezo (destino mesa)	Aceituna para almazara (destino aceite)
MADRID	**8.853**	**30**	**8.823**
Albacete	38.819	320	38.499
Ciudad Real	210.020	–	210.020
Cuenca	11.949	28	11.921
Guadalajara	3.258	–	3.258
Toledo	97.658	–	97.658
CASTILLA-LA MANCHA	**361.704**	**348**	**361.356**
Alicante	28.237	469	27.768
Castellón	5.306	4	5.302
Valencia	11.156	–	11.156
C. VALENCIANA	**44.699**	**473**	**44.226**
R. DE MURCIA	**53.396**	**1.091**	**52.305**
Badajoz	231.620	22.143	209.477
Cáceres	58.620	23.023	35.597
EXTREMADURA	**290.240**	**45.166**	**245.074**
Almería	60.204	592	59.612
Cádiz	38.718	48	38.670
Córdoba	813.432	50.016	763.416
Granada	264.341	89	264.252
Huelva	58.362	9.584	48.778
Jaén	890.650	234	890.416
Málaga	211.434	51.090	160.344
Sevilla	697.512	247.512	450.000
ANDALUCÍA	**3.034.653**	**359.165**	**2.675.488**
Las Palmas	972	313	659
S.C. de Tenerife	355	25	330
CANARIAS	**1.327**	**338**	**989**
ESPAÑA	**3.940.067**	**407.637**	**3.532.430**

7.12.2.3. OLIVAR-ACEITUNA: Análisis provincial de los productos obtenidos, 2022

Provincias y Comunidades Autónomas	Aceituna aderezada (toneladas)	Aceite de oliva virgen (toneladas)	Aceite de orujo (toneladas)	Orujo sin desgrasar (toneladas)	Turbios (hectolitros)
A Coruña	–	1	–	–	–
Lugo	–	74	–	–	–
Ourense	–	14	–	–	–
Pontevedra	–	8	–	–	–
GALICIA	**–**	**97**	**–**	**–**	**–**
P. DE ASTURIAS	**–**	**–**	**–**	**–**	**–**
CANTABRIA	**–**	**–**	**–**	**–**	**–**
Alava	–	72	–	226	25
Guipúzcoa	–	1	–	2	–
Vizcaya	–	–	–	–	–
PAÍS VASCO	**–**	**73**	**–**	**228**	**25**
NAVARRA	**–**	**3.765**	**349**	**18.123**	**–**
LA RIOJA	**80**	**2.635**	**–**	**12.899**	**120**
Huesca	–	1.266	77	3.879	107
Teruel	104	860	–	2.365	78
Zaragoza	364	3.271	271	8.703	271
ARAGÓN	**468**	**5.397**	**348**	**14.947**	**456**
Barcelona	–	359	–	1.956	–
Girona	–	317	–	1.978	–
Lleida	20	6.029	–	28.443	–
Tarragona	–	7.224	–	32.426	–
CATALUÑA	**20**	**13.929**	**–**	**64.803**	**–**
BALEARES	**34**	**619**	**–**	**–**	**–**
Avila	–	275	18	821	128
Burgos	–	1	–	–	–
León	–	4	–	–	–
Palencia	–	–	–	–	–
Salamanca	300	127	–	520	65
Segovia	4	–	–	–	–
Soria	–	2	–	4	–
Valladolid	–	103	10	268	54
Zamora	–	13	–	–	–
CASTILLA Y LEÓN	**304**	**525**	**28**	**1.613**	**247**

7.12.2.3. OLIVAR-ACEITUNA: Análisis provincial de los productos obtenidos, 2022

Provincias y Comunidades Autónomas	Aceituna aderezada (toneladas)	Aceite de oliva virgen (toneladas)	Aceite de orujo (toneladas)	Orujo sin desgrasar (toneladas)	Turbios (hectolitros)
MADRID	**30**	**1.687**	**–**	**2.647**	**–**
Albacete	320	7.661	780	23.000	210
Ciudad Real	–	41.107	–	105.010	2.100
Cuenca	28	2.443	195	6.606	138
Guadalajara	–	702	–	–	–
Toledo	–	18.497	1.554	48.829	–
CASTILLA-LA MANCHA	**348**	**70.410**	**2.529**	**183.445**	**2.448**
Alicante	469	5.624	225	8.436	169
Castellón	4	920	4.624	–	51
Valencia	–	2.042	–	9.857	21
C. VALENCIANA	**473**	**8.586**	**4.849**	**18.293**	**241**
R. DE MURCIA	**1.091**	**10.420**	**568**	**28.435**	**4.658**
Badajoz	22.143	36.659	5.236	125.686	1.257
Cáceres	23.023	4.290	890	21.358	213
EXTREMADURA	**45.166**	**40.949**	**6.126**	**147.044**	**1.470**
Almería	592	10.777	–	48.405	–
Cádiz	48	6.773	–	–	–
Córdoba	50.016	142.433	15.086	620.610	9.600
Granada	89	56.360	842	171.214	7.133
Huelva	9.584	9.170	–	–	–
Jaén	234	179.602	7.500	772.849	–
Málaga	47.803	30.205	2.140	–	–
Sevilla	247.600	77.549	1.464	97.600	–
ANDALUCÍA	**355.966**	**512.869**	**27.032**	**1.710.678**	**16.733**
Las Palmas	313	92	–	–	–
S.C. de Tenerife	25	50	–	–	–
CANARIAS	**338**	**142**	**–**	**–**	**–**
ESPAÑA	**404.318**	**672.103**	**41.829**	**2.203.155**	**26.398**

7.12.2.4. OLIVAR-ACEITUNA: Serie histórica de la aceituna para almazara, productos obtenidos

Años	Aceituna para almazara (1) (miles de toneladas)	Productos obtenidos			
		Aceite de oliva virgen (toneladas)	Orujos sin desgrasar (miles de toneladas)	Aceite de orujo (miles de toneladas)	Turbios (miles de hectolitros)
2012	3.387,3	652.687	2.272,1	39,8	21,0
2013	8.695,9	1.765.247	6.816,1	97,5	53,8
2014	4.061,0	839.788	1.872,0	41,0	28,7
2015	6.745,3	1.390.865	4.764,0	69,3	44,3
2016	6.499,9	1.281.738	3.704,7	96,9	26,3
2017	5.979,2	1.238.629	4.336,1	61,5	32,8
2018	9.215,5	1.790.309	4.459,2	89,9	54,2
2019	5.475,4	1.129.223	3.606,5	76,7	34,3
2020	7.538,9	1.356.411	3.616,4	101,2	45,5
2021	7.687,6	1.492.069	5.075,8	69,5	45,8
2022	3.677,8	672.103	2.203,2	41,8	26,4

(1) Incluye aceituna de mesa con destino almazara, y almazara para aceite

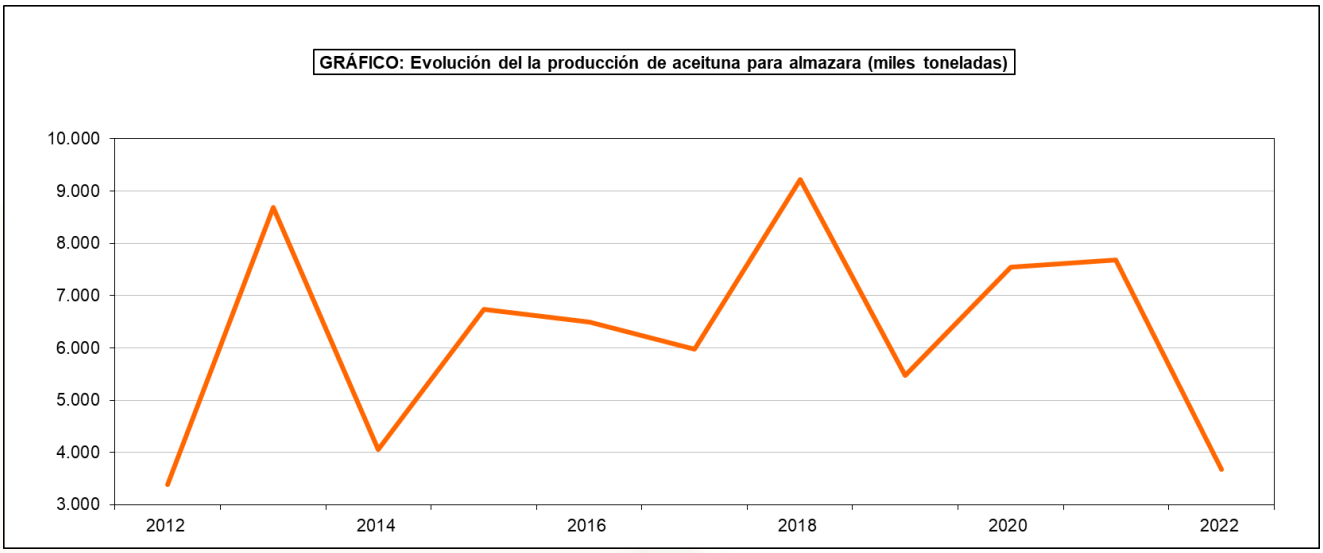

7.12.3.1. OLIVAR-ACEITUNA: Serie histórica de los precios de aceite de oliva virgen

Años	Aceite de oliva virgen precios percibidos por los agricultores (euros/100kg)			
	Extra hasta 0,5º	Extra de 0,5 a 1º	Fino de 1 a 1,5º	Corriente de 1,5 a 3º
2000	–	199,30	187,39	186,32
2001	–	178,57	169,10	165,07
	Extra hasta 1º		Fino de 1 a 2º	Corriente de 2,1 a 3,3º
2002		197,15	184,55	180,78
2003		225,22	215,92	200,89
2004		243,90	234,92	227,16
2005		305,03	299,84	288,28
	Hasta 0,8º		De 0,8 a 2º	De más de 2º
2006		334,62	327,02	316,80
2007		256,72	246,23	239,89
2008		242,70	236,04	230,24
2009		201,98	195,18	188,60
2010		205,38	186,30	172,77
2011		196,43	174,72	165,30
2012		200,61	188,72	179,32
2013		269,10	249,58	237,10
2014		231,09	213,29	200,77
2015		344,16	317,70	297,20
2016		320,58	307,37	294,67
2017		377,45	367,97	361,15
2018		304,58	280,35	265,18
2019		237,50	211,48	172,08
2020		214,97	185,74	176,01
2021		301,79	277,09	260,19
2022		378,49	363,32	350,32

7.12.3.2. OLIVAR-ACEITE DE OLIVA VIRGEN:
Análisis provincial de la producción según clases, 2022 (toneladas)

Provincias y Comunidades Autónomas	Extra	Virgen	Lampante	Total
A Coruña	1	–	–	1
Lugo	74	–	–	74
Ourense	14	–	–	14
Pontevedra	8	–	–	8
GALICIA	**97**	**–**	**–**	**97**
P. DE ASTURIAS	**–**	**–**	**–**	**–**
CANTABRIA	**–**	**–**	**–**	**–**
Alava	12	18	42	72
Guipúzcoa	–	1	–	1
Vizcaya	–	–	–	–
PAÍS VASCO	**12**	**19**	**42**	**73**
NAVARRA	**2.785**	**662**	**318**	**3.765**
LA RIOJA	**1.950**	**469**	**216**	**2.635**
Huesca	950	105	211	1.266
Teruel	499	56	305	860
Zaragoza	2.324	205	742	3.271
ARAGÓN	**3.773**	**366**	**1.258**	**5.397**
Barcelona	–	359	–	359
Girona	311	5	1	317
Lleida	5.909	90	30	6.029
Tarragona	3.612	722	2.890	7.224
CATALUÑA	**9.832**	**1.176**	**2.921**	**13.929**
BALEARES	**588**	**25**	**6**	**619**
Avila	244	25	6	275
Burgos	–	1	–	1
León	–	4	–	4
Palencia	–	–	–	–
Salamanca	89	38	–	127
Segovia	–	–	–	–
Soria	2	–	–	2
Valladolid	103	–	–	103
Zamora	13	–	–	13
CASTILLA Y LEÓN	**451**	**68**	**6**	**525**

7.12.3.2. OLIVAR-ACEITE DE OLIVA VIRGEN:
Análisis provincial de la producción según clases, 2022 (toneladas)

Provincias y Comunidades Autónomas	Extra	Virgen	Lampante	Total
MADRID	**675**	**1.012**	**–**	**1.687**
Albacete	2.300	4.611	750	7.661
Ciudad Real	36.996	4.111	–	41.107
Cuenca	1.180	1.022	241	2.443
Guadalajara	–	702	–	702
Toledo	16.462	1.480	555	18.497
CASTILLA-LA MANCHA	**56.938**	**11.926**	**1.546**	**70.410**
Alicante	3.656	1.406	562	5.624
Castellón	253	214	453	920
Valencia	1.222	233	587	2.042
C. VALENCIANA	**5.131**	**1.853**	**1.602**	**8.586**
R. DE MURCIA	**5.314**	**2.683**	**2.423**	**10.420**
Badajoz	30.060	2.930	3.669	36.659
Cáceres	3.515	345	430	4.290
EXTREMADURA	**33.575**	**3.275**	**4.099**	**40.949**
Almería	9.656	1.009	112	10.777
Cádiz	4.025	1.884	864	6.773
Córdoba	52.000	52.000	38.433	142.433
Granada	20.820	20.820	14.720	56.360
Huelva	8.528	550	92	9.170
Jaén	2.094	87.255	90.253	179.602
Málaga	18.500	8.100	3.605	30.205
Sevilla	39.000	35.100	3.449	77.549
ANDALUCÍA	**154.623**	**206.718**	**151.528**	**512.869**
Las Palmas	92	–	–	92
S.C. de Tenerife	50	–	–	50
CANARIAS	**142**	**–**	**–**	**142**
ESPAÑA	**275.886**	**230.252**	**165.965**	**672.103**

7.13.1.1. OTROS CULTIVOS LEÑOSOS: Resumen nacional de superficie plantada, 2022

Cultivos	Superficie en plantación regular (hectáreas)					Árboles diseminados (número)	Arranques en el año (hectáreas)	Plantaciones en el año (hectáreas)
	Total			En producción				
	Secano	Regadío	Total	Secano	Regadío			
Algarrobo	39.003	1.195	40.198	35.649	1.052	36.119	160	525
Alcaparra	476	32	508	54	32	290.000	–	3
Agave y pita	12	7	19	12	6	650	–	–
Caña vulgar	1	5	6	–	4	–	3	2
Mimbrera	9	44	53	9	44	5.945	252	–
Cafeto	–	11	11	–	10	2.420	–	1
Morera (Hoja)	155	12	167	150	6	1.170	5	–
Otros	13.401	1.786	15.187	9.837	1.347	–	116	1.310
TOTAL OTROS CULTIVOS LEÑOSOS	**53.057**	**3.092**	**56.149**	**45.711**	**2.501**	**336.304**	**536**	**1.841**

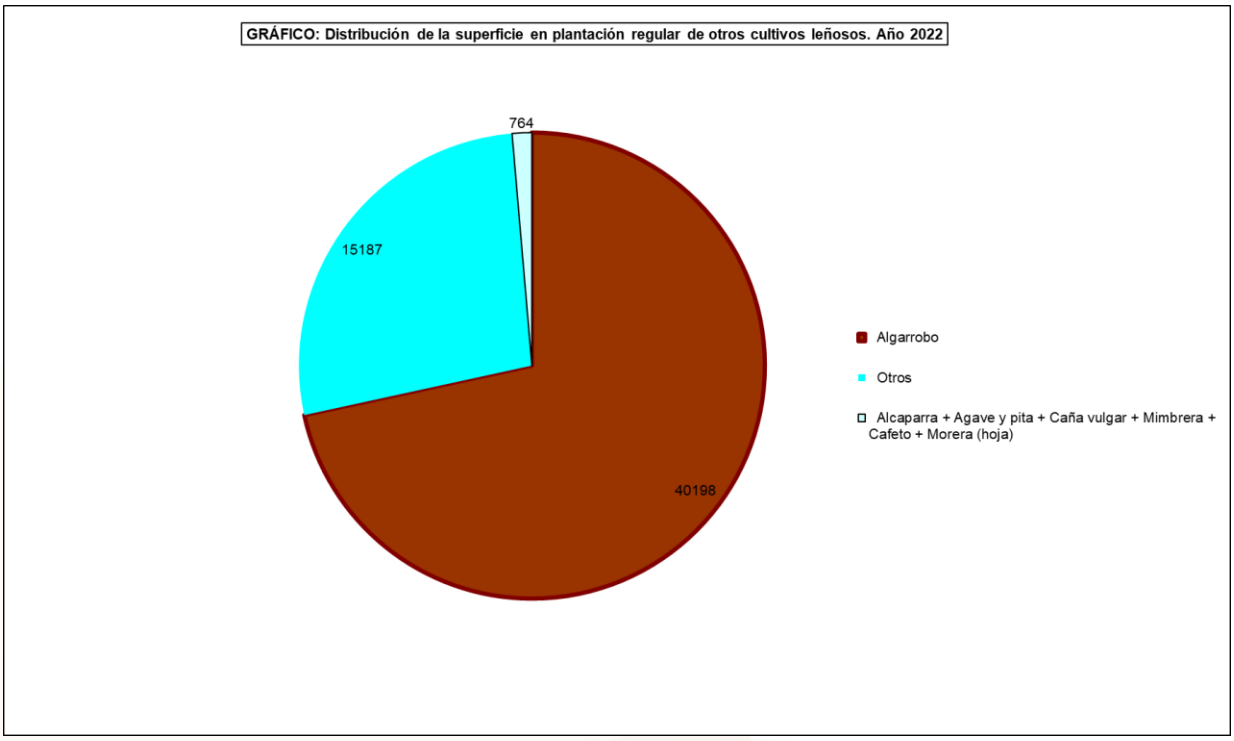

7.13.1.2. OTROS CULTIVOS LEÑOSOS: Resumen nacional de rendimiento y producción, 2022

Cultivos	Rendimiento			Producción (toneladas)			Destino de la producción (toneladas)		
	De la superficie en producción (kg/ha)		De los árboles diseminados (kg/árbol)	En plantación regular	Árboles diseminados	Producción Total	Pérdidas y alimentación animal	Para consumo en fresco	Para transformación
	Secano	Regadío							
Algarrobo	1.160	4.119	7	47.020	266	47.286	5.110	275	41.901
Alcaparra	682	3.403	1	146	292	438	–	295	143
Agave y pita	698	19.500	11	125	7	132	–	7	125
Caña vulgar	–	32.500	–	132	–	132	–	40	92
Mimbrera	1.533	19.023	7	849	43	892	–	43	849
Cafeto	–	11.000	3	99	7	106	–	92	14
Morera (Hoja)	601	1.167	11	97	13	110	4	106	–
Otros	3	36	–	136	–	136	–	118	18
TOTAL OTROS CULTIVOS LEÑOSOS	**–**	**–**	**–**	**48.606**	**626**	**49.232**	**5.114**	**976**	**43.142**

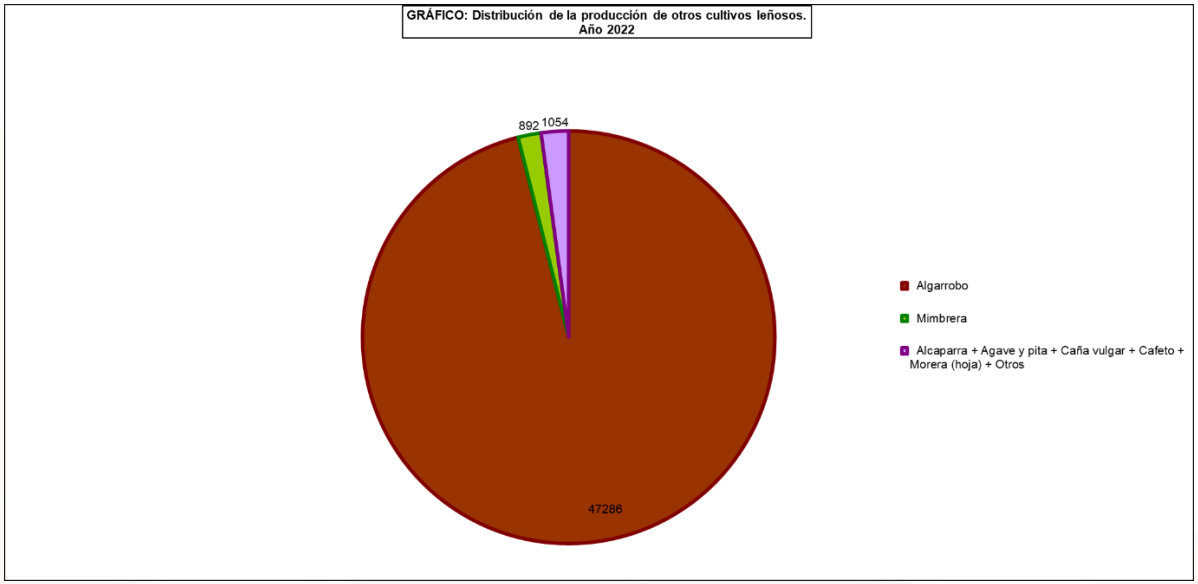

7.13.1.3. OTROS CULTIVOS LEÑOSOS: Análisis provincial de superficie y árboles diseminados en plantación regular, 2022

Provincias y Comunidades Autónomas	Superficie en plantación regular (hectáreas)					Árboles diseminados	Rendimiento			Producción (toneladas)		
	Total			En producción			Superficie en producción (kg/ha)		Arboles diseminados (kg/árbol)	En palntación regular	Árboles diseminados	Producción Total
	Secano	Regadío	Total	Secano	Regadío		Secano	Regadío				
A Coruña	–	–	–	–	–	–	–	–	–	–	–	–
Lugo	–	–	–	–	–	–	–	–	–	–	–	–
Ourense	–	–	–	–	–	–	–	–	–	–	–	–
Pontevedra	–	–	–	–	–	–	–	–	–	–	–	–
GALICIA	**–**	**–**	**–**	**–**	**–**	**–**	**–**	**–**	**–**	**–**	**–**	**–**
P. DE ASTURIAS	**–**	**–**	**–**	**–**	**–**	**–**	**–**	**–**	**–**	**–**	**–**	**–**
CANTABRIA	**–**	**–**	**–**	**–**	**–**	**–**	**–**	**–**	**–**	**–**	**–**	**–**
Alava	152	64	216	86	44	–	2	22	–	1	–	1
Guipúzcoa	–	–	–	–	–	–	–	–	–	–	–	–
Vizcaya	2	–	2	–	–	–	–	–	–	–	–	–
PAÍS VASCO	**154**	**64**	**218**	**86**	**44**	**–**	**2**	**22**	**–**	**1**	**–**	**1**
NAVARRA	**321**	**38**	**359**	**287**	**25**	**–**	**5**	**5**	**–**	**2**	**–**	**2**
LA RIOJA	**182**	**–**	**182**	**–**	**–**	**–**	**–**	**–**	**–**	**–**	**–**	**–**
Huesca	1.167	99	1.266	1.147	99	–	2	30	–	5	–	5
Teruel	7.318	1.054	8.372	6.588	1.010	–	2	32	–	45	–	45
Zaragoza	408	44	452	271	30	–	10	300	–	12	–	12
ARAGÓN	**8.893**	**1.197**	**10.090**	**8.006**	**1.139**	**–**	**2**	**39**	**–**	**62**	**–**	**62**

7.13.1.3. OTROS CULTIVOS LEÑOSOS: Análisis provincial de superficie y árboles diseminados en plantación regular, 2022

Provincias y Comunidades Autónomas	Superficie en plantación regular (hectáreas)					Árboles diseminados	Rendimiento			Producción (toneladas)		
	Total			En producción			Superficie en producción (kg/ha)		Arboles diseminados (kg/árbol)	En palntación regular	Árboles diseminados	Producción Total
	Secano	Regadío	Total	Secano	Regadío		Secano	Regadío				
Barcelona	48	8	56	12	–	–	17	–	–	–	–	–
Girona	11	4	15	5	1	–	10	15	–	–	–	–
Lleida	367	95	462	152	38	–	16	32	–	4	–	4
Tarragona	73	14	87	11	2	–	10	18	–	–	–	–
CATALUÑA	**499**	**121**	**620**	**180**	**41**	**–**	**16**	**31**	**–**	**4**	**–**	**4**
BALEARES	**1**	**–**	**1**	**–**	**–**	**–**	**–**	**–**	**–**	**–**	**–**	**–**
Avila	–	–	–	–	–	–	–	–	–	–	–	–
Burgos	504	19	523	141	13	–	18	40	–	3	–	3
León	–	–	–	–	–	–	–	–	–	–	–	–
Palencia	26	1	27	2	–	–	–	–	–	–	–	–
Salamanca	–	1	1	–	–	–	–	–	–	–	–	–
Segovia	34	–	34	21	–	–	3	–	–	–	–	–
Soria	352	32	384	57	14	–	6	20	–	1	–	1
Valladolid	–	47	47	–	–	–	–	–	–	–	–	–
Zamora	4	1	5	–	–	–	–	–	–	–	–	–
CASTILLA Y LEÓN	**920**	**101**	**1.021**	**221**	**27**	**–**	**13**	**30**	**–**	**4**	**–**	**4**
MADRID	**2**	**–**	**2**	**–**	**–**	**–**	**–**	**–**	**–**	**–**	**–**	**–**

7.13.1.3. OTROS CULTIVOS LEÑOSOS: Análisis provincial de superficie y árboles diseminados en plantación regular, 2022

Provincias y Comunidades Autónomas	Superficie en plantación regular (hectáreas)					Árboles diseminados	Rendimiento			Producción (toneladas)		
	Total			En producción			Superficie en producción (kg/ha)		Arboles diseminados (kg/árbol)	En palntación regular	Árboles diseminados	Producción Total
	Secano	Regadío	Total	Secano	Regadío		Secano	Regadío				
Albacete	70	10	80	–	–	–	–	–	–	–	–	–
Ciudad Real	31	5	36	–	–	–	–	–	–	–	–	–
Cuenca	191	40	231	35	7	–	5	22	–	–	–	–
Guadalajara	134	4	138	80	–	–	15	–	–	1	–	1
Toledo	–	–	–	–	–	–	–	–	–	–	–	–
CASTILLA-LA MANCHA	**426**	**59**	**485**	**115**	**7**	**–**	**12**	**22**	**–**	**1**	**–**	**1**
Alicante	5	–	5	–	–	–	–	–	–	–	–	–
Castellón	1.700	60	1.760	890	28	–	8	11	–	7	–	7
Valencia	134	16	150	–	–	–	–	–	–	–	–	–
C. VALENCIANA	**1.839**	**76**	**1.915**	**890**	**28**	**–**	**8**	**11**	**–**	**7**	**–**	**7**
R. DE MURCIA	**80**	**120**	**200**	**12**	**29**	**–**	**7**	**18**	**–**	**1**	**–**	**1**
Badajoz	4	–	4	–	–	–	–	–	–	–	–	–
Cáceres	–	1	1	–	–	–	–	–	–	–	–	–
EXTREMADURA	**4**	**–**	**4**	**–**	**–**	**–**	**–**	**–**	**–**	**–**	**–**	**–**

7.13.1.3. OTROS CULTIVOS LEÑOSOS: Análisis provincial de superficie y árboles diseminados en plantación regular, 2022

Provincias y Comunidades Autónomas	Superficie en plantación regular (hectáreas)					Árboles diseminados	Rendimiento			Producción (toneladas)		
	Total			En producción			Superficie en producción (kg/ha)		Arboles diseminados (kg/árbol)	En palntación regular	Árboles diseminados	Producción Total
	Secano	Regadío	Total	Secano	Regadío		Secano	Regadío				
Almería	–	–	–	–	–	–	–	–	–	–	–	–
Cádiz	–	–	–	–	–	–	–	–	–	–	–	–
Córdoba	3	–	3	–	–	–	–	–	–	–	–	–
Granada	73	2	75	40	–	–	6	–	–	54	–	54
Huelva	–	–	–	–	–	–	–	–	–	–	–	–
Jaén	–	7	7	–	7	–	40	–	–	–	–	–
Málaga	–	–	–	–	–	–	–	–	–	–	–	–
Sevilla	4	1	5	–	–	–	–	–	–	–	–	–
ANDALUCÍA	**80**	**10**	**90**	**40**	**7**	**–**	**6**	**–**	**–**	**54**	**–**	**54**
Las Palmas	–	–	–	–	–	–	–	–	–	–	–	–
S.C. de Tenerife	–	–	–	–	–	–	–	–	–	–	–	–
CANARIAS	**–**	**–**	**–**	**–**	**–**	**–**	**–**	**–**	**–**	**–**	**–**	**–**
ESPAÑA	**13.401**	**1.786**	**15.187**	**9.837**	**1.347**	**–**	**3**	**36**	**–**	**136**	**–**	**136**

7.13.2.1. OTROS CULTIVOS LEÑOSOS-ALGARROBO:

Serie histórica de superficie, árboles diseminados, rendimiento, producción, precio y valor

Años	Superficie en plantación regular		Árboles diseminados (miles de árboles)	Rendimiento de la superficie en producción (qm/ha)	Producción (miles de toneladas)	Precio medio percibido por los agricultores (euros/100kg)	Valor (miles de euros)
	Total (miles de hectáreas)	En producción (miles de hectáreas)					
2012	43,6	37,8	51	12,0	45,4	21,59	9.805
2013	43,7	38,3	51	10,1	38,9	19,06	7.411
2014	43,4	38,5	51	15,7	60,4	19,07	11.518
2015	40,4	38,5	50	9,6	36,9	25,20	9.297
2016	40,1	36,9	50	10,7	39,6	24,10	9.540
2017	39,9	36,4	50	10,0	36,4	25,48	9.267
2018	39,7	37,0	50	14,5	53,5	30,97	16.562
2019	39,8	35,3	50	10,6	37,2	32,15	11.975
2020	39,6	36,7	50	14,4	53,0	20,75	10.996
2021	39,8	37,3	36	13,1	48,8	26,35	12.847
2022	40,2	36,7	36	12,9	47,3	43,56	20.598

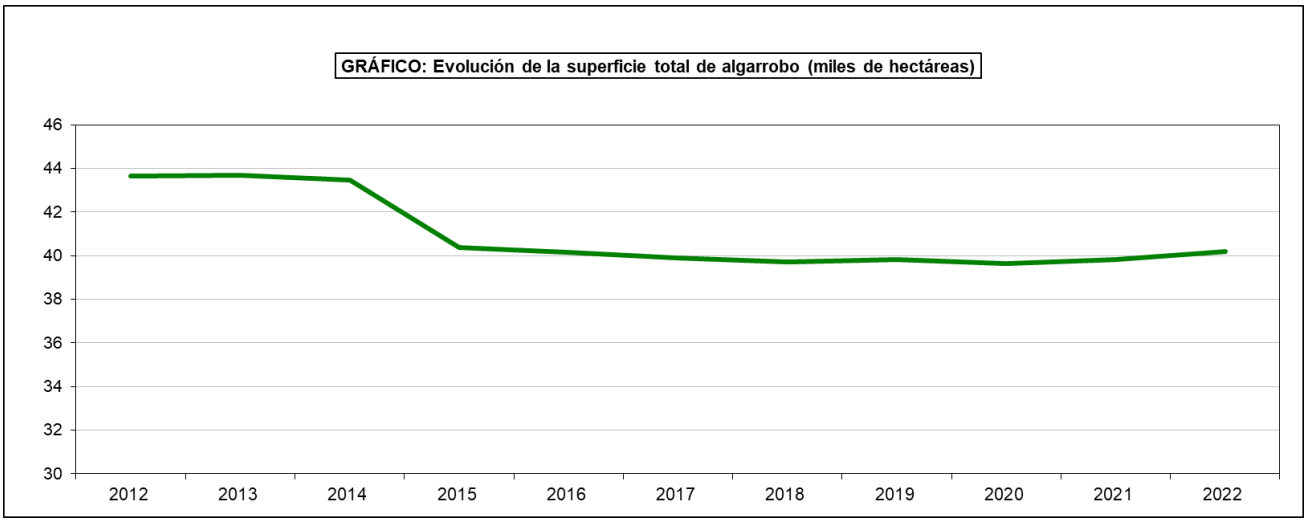
GRÁFICO: Evolución de la superficie total de algarrobo (miles de hectáreas)
46
44
42
40
38
36
34
32
30
2012
2013
2014
2015
2016
2017
2018
2019
2020
2021
2022

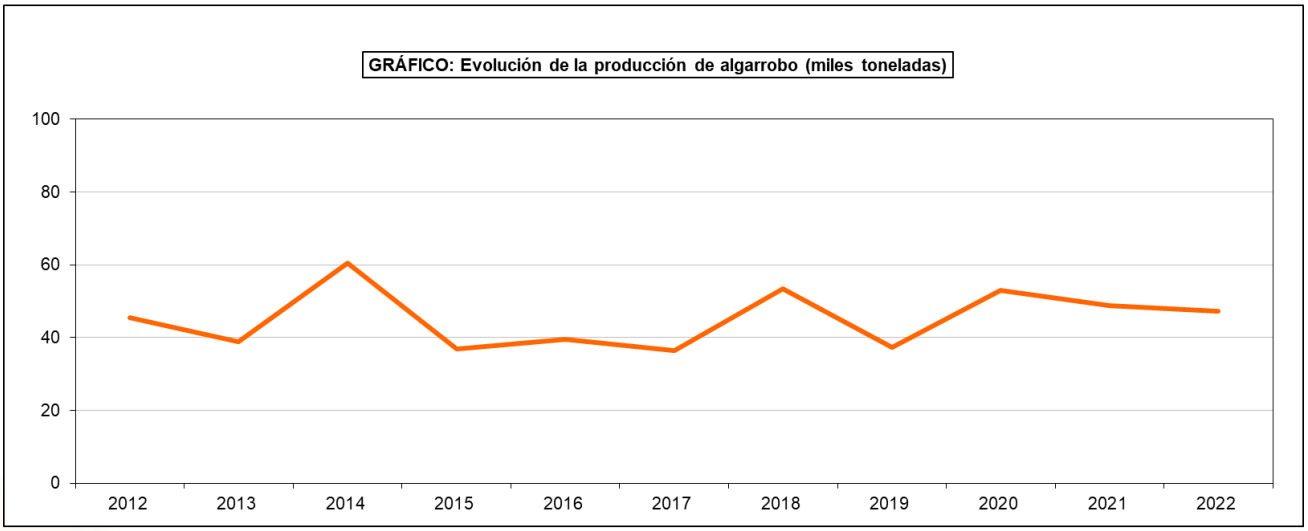
GRÁFICO: Evolución de la producción de algarrobo (miles toneladas)
100
80
60
40
20
0
2012
2013
2014
2015
2016
2017
2018
2019
2020
2021
2022

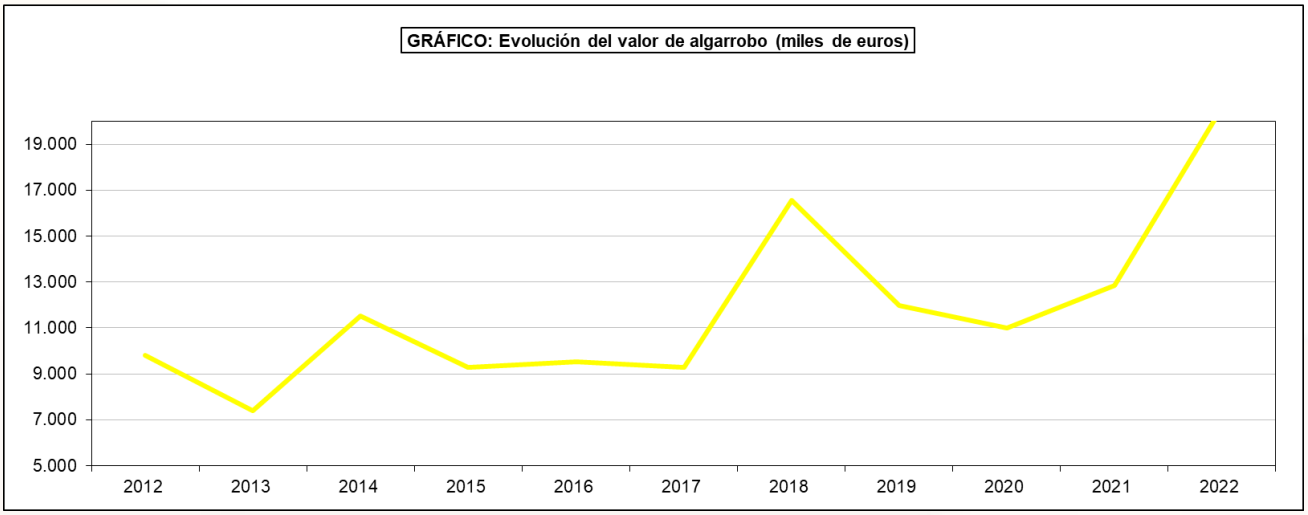
GRÁFICO: Evolución del valor de algarrobo (miles de euros)
19.000
17.000
15.000
13.000
11.000
9.000
7.000
5.000
2012
2013
2014
2015
2016
2017
2018
2019
2020
2021
2022

7.13.2.2. OTROS CULTIVOS LEÑOSOS-ALGARROBO: Análisis provincial de superficie, árboles diseminados, rendimiento y producción, 2022

Provincias y Comunidades Autónomas	Superficie en plantación regular (hectáreas)					Árboles diseminados	Rendimiento			Producción (toneladas)		
	Total			En producción			Superficie en producción (kg/ha)		Arboles diseminados (kg/árbol)	En plantación regular	Árboles diseminados	Producción Total
	Secano	Regadío	Total	Secano	Regadío		Secano	Regadío				
A Coruña	–	–	–	–	–	–	–	–	–	–	–	–
Lugo	–	–	–	–	–	–	–	–	–	–	–	–
Ourense	–	–	–	–	–	–	–	–	–	–	–	–
Pontevedra	–	–	–	–	–	–	–	–	–	–	–	–
GALICIA	–	–	–	–	–	–	–	–	–	–	–	–
P. DE ASTURIAS	–	–	–	–	–	–	–	–	–	–	–	–
CANTABRIA	–	–	–	–	–	–	–	–	–	–	–	–
Alava	–	–	–	–	–	–	–	–	–	–	–	–
Guipúzcoa	–	–	–	–	–	–	–	–	–	–	–	–
Vizcaya	–	–	–	–	–	–	–	–	–	–	–	–
PAÍS VASCO	–	–	–	–	–	–	–	–	–	–	–	–
NAVARRA	–	–	–	–	–	–	–	–	–	–	–	–
LA RIOJA	–	–	–	–	–	–	–	–	–	–	–	–
Huesca	–	–	–	–	–	–	–	–	–	–	–	–
Teruel	–	–	–	–	–	–	–	–	–	–	–	–
Zaragoza	–	–	–	–	–	–	–	–	–	–	–	–
ARAGÓN	–	–	–	–	–	–	–	–	–	–	–	–

7.13.2.2. OTROS CULTIVOS LEÑOSOS-ALGARROBO: Análisis provincial de superficie, árboles diseminados, rendimiento y producción, 2022

Provincias y Comunidades Autónomas	Superficie en plantación regular (hectáreas)					Árboles diseminados	Rendimiento			Producción (toneladas)		
	Total			En producción			Superficie en producción (kg/ha)		Arboles diseminados (kg/árbol)	En plantación regular	Árboles diseminados	Producción Total
	Secano	Regadío	Total	Secano	Regadío		Secano	Regadío				
Barcelona	147	2	149	141	2	–	1.380	2.000	–	199	–	199
Girona	2	–	2	2	–	–	1.300	–	–	3	–	3
Lleida	–	2	2	–	2	–	–	2.900	–	6	–	6
Tarragona	5.823	610	6.433	5.659	526	–	1.644	2.929	–	10.957	–	10.957
CATALUÑA	**5.972**	**614**	**6.586**	**5.802**	**530**	**–**	**1.637**	**2.925**	**–**	**11.165**	**–**	**11.165**
BALEARES	**13.002**	**28**	**13.030**	**10.847**	**28**	**35.000**	**1.310**	**2.000**	**7**	**14.995**	**245**	**15.240**
Avila	–	–	–	–	–	–	–	–	–	–	–	–
Burgos	–	–	–	–	–	–	–	–	–	–	–	–
León	–	–	–	–	–	–	–	–	–	–	–	–
Palencia	–	–	–	–	–	–	–	–	–	–	–	–
Salamanca	–	–	–	–	–	–	–	–	–	–	–	–
Segovia	–	–	–	–	–	–	–	–	–	–	–	–
Soria	–	–	–	–	–	–	–	–	–	–	–	–
Valladolid	–	–	–	–	–	–	–	–	–	–	–	–
Zamora	–	–	–	–	–	–	–	–	–	–	–	–
CASTILLA Y LEÓN	**–**	**–**	**–**	**–**	**–**	**–**	**–**	**–**	**–**	**–**	**–**	**–**
MADRID	**–**	**–**	**–**	**–**	**–**	**–**	**–**	**–**	**–**	**–**	**–**	**–**

7.13.2.2. OTROS CULTIVOS LEÑOSOS-ALGARROBO: Análisis provincial de superficie, árboles diseminados, rendimiento y producción, 2022

Provincias y Comunidades Autónomas	Superficie en plantación regular (hectáreas)					Árboles diseminados	Rendimiento			Producción (toneladas)		
	Total			En producción			Superficie en producción (kg/ha)		Arboles diseminados (kg/árbol)	En plantación regular	Árboles diseminados	Producción Total
	Secano	Regadío	Total	Secano	Regadío		Secano	Regadío				
Albacete	–	–	–	–	–	–	–	–	–	–	–	–
Ciudad Real	–	–	–	–	–	–	–	–	–	–	–	–
Cuenca	–	–	–	–	–	–	–	–	–	–	–	–
Guadalajara	–	–	–	–	–	–	–	–	–	–	–	–
Toledo	–	–	–	–	–	–	–	–	–	–	–	–
CASTILLA-LA MANCHA	**–**	**–**	**–**	**–**	**–**	**–**	**–**	**–**	**–**	**–**	**–**	**–**
Alicante	663	102	765	612	93	–	1.140	2.640	–	943	–	943
Castellón	7.704	21	7.725	7.674	3	–	475	1.450	–	3.650	–	3.650
Valencia	8.542	212	8.754	8.459	186	–	980	5.300	–	9.276	–	9.276
C. VALENCIANA	**16.909**	**335**	**17.244**	**16.745**	**282**	**–**	**754**	**4.382**	**–**	**13.869**	**–**	**13.869**
R. DE MURCIA	**863**	**125**	**988**	**840**	**121**	**–**	**1.190**	**3.010**	**–**	**1.364**	**–**	**1.364**
Badajoz	3	–	3	3	–	–	14.500	–	–	44	–	44
Cáceres	–	1	1	–	–	–	–	–	–	–	–	–
EXTREMADURA	**3**	**1**	**4**	**3**	**–**	**–**	**14.500**	**–**	**–**	**44**	**–**	**44**

7.13.2.2. OTROS CULTIVOS LEÑOSOS-ALGARROBO: Análisis provincial de superficie, árboles diseminados, rendimiento y producción, 2022

Provincias y Comunidades Autónomas	Superficie en plantación regular (hectáreas)					Árboles diseminados	Rendimiento			Producción (toneladas)		
	Total			En producción			Superficie en producción (kg/ha)		Arboles diseminados (kg/árbol)	En plantación regular	Árboles diseminados	Producción Total
	Secano	Regadío	Total	Secano	Regadío		Secano	Regadío				
Almería	15	2	17	15	2	–	3.800	4.000	–	65	–	65
Cádiz	285	78	363	285	78	–	8.000	14.000	–	3.372	–	3.372
Córdoba	1	–	1	–	–	–	–	–	–	–	–	–
Granada	167	7	174	158	7	50	1.494	2.143	–	251	–	251
Huelva	800	–	800	–	–	–	600	–	–	480	–	480
Jaén	2	–	2	–	–	–	1.740	–	–	4	–	4
Málaga	914	5	919	911	4	–	1.500	3.000	–	1.379	–	1.379
Sevilla	70	–	70	43	–	–	750	–	–	32	–	32
ANDALUCÍA	**2.254**	**92**	**2.346**	**1.412**	**91**	**50**	**2.813**	**12.385**	**–**	**5.583**	**–**	**5.583**
Las Palmas	–	–	–	–	–	1.069	–	–	20	–	21	21
S.C. de Tenerife	–	–	–	–	–	–	–	–	–	–	–	–
CANARIAS	**–**	**–**	**–**	**–**	**–**	**1.069**	**–**	**–**	**20**	**–**	**21**	**21**
ESPAÑA	**39.003**	**1.195**	**40.198**	**35.649**	**1.052**	**36.119**	**1.160**	**4.119**	**7**	**47.020**	**266**	**47.286**

7.13.3.1. OTROS CULTIVOS LEÑOSOS-ALCAPARRA:

Serie histórica de superficie, árboles diseminados, rendimiento, producción, precio y valor

Años	Superficie en plantación regular		Árboles diseminados (miles de árboles)	Rendimiento de la superficie en producción (qm/ha)	Producción (toneladas)	Precio medio percibido por los agricultores (euros/100kg)	Valor (miles de euros)
	Total (hectáreas)	En producción (hectáreas)					
2012	467,0	49,0	345	70,2	344,0	150,00	516
2013	456,0	38,0	332	89,2	339,0	150,00	509
2014	443,0	27,0	310	115,9	313,0	150,00	470
2015	450,0	27,0	310	115,9	313,0	169,29	530
2016	453,0	33,0	310	96,4	318,0	225,00	716
2017	472,0	49,0	290	72,2	354,0	148,43	525
2018	483,0	63,0	290	67,3	424,0	104,94	445
2019	484,0	64,0	290	64,7	414,0	109,45	453
2020	489,0	66,0	290	61,2	404,0	109,44	442
2021	505,0	89,0	290	49,3	439,0	142,41	625
2022	508,0	86,0	290	50,9	438,0	164,90	722

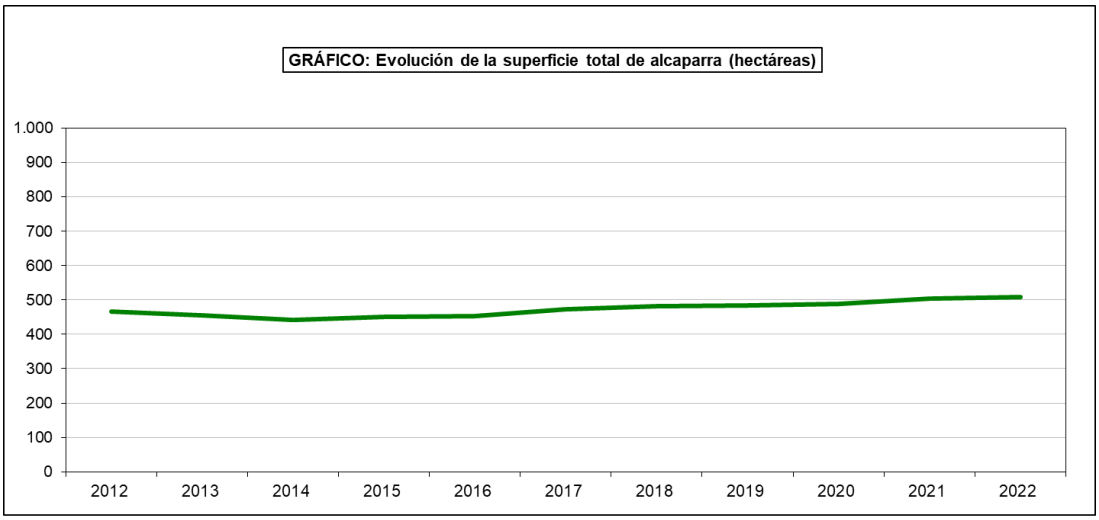
GRÁFICO: Evolución de la superficie total de alcaparra (hectáreas)
1.000
900
800
700
600
500
400
300
200
100
0
2012
2013
2014
2015
2016
2017
2018
2019
2020
2021
2022

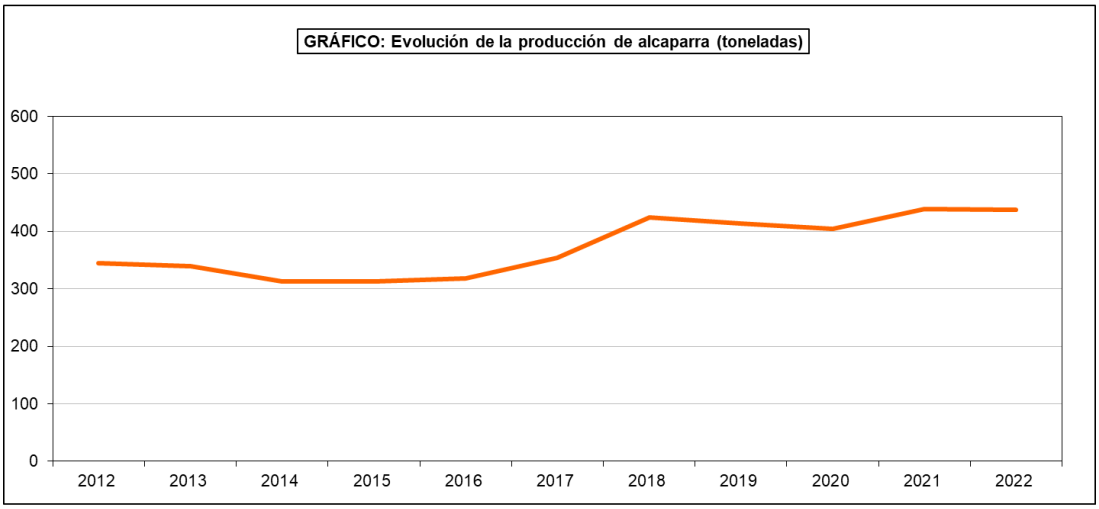
GRÁFICO: Evolución de la producción de alcaparra (toneladas)
600
500
400
300
200
100
0
2012
2013
2014
2015
2016
2017
2018
2019
2020
2021
2022

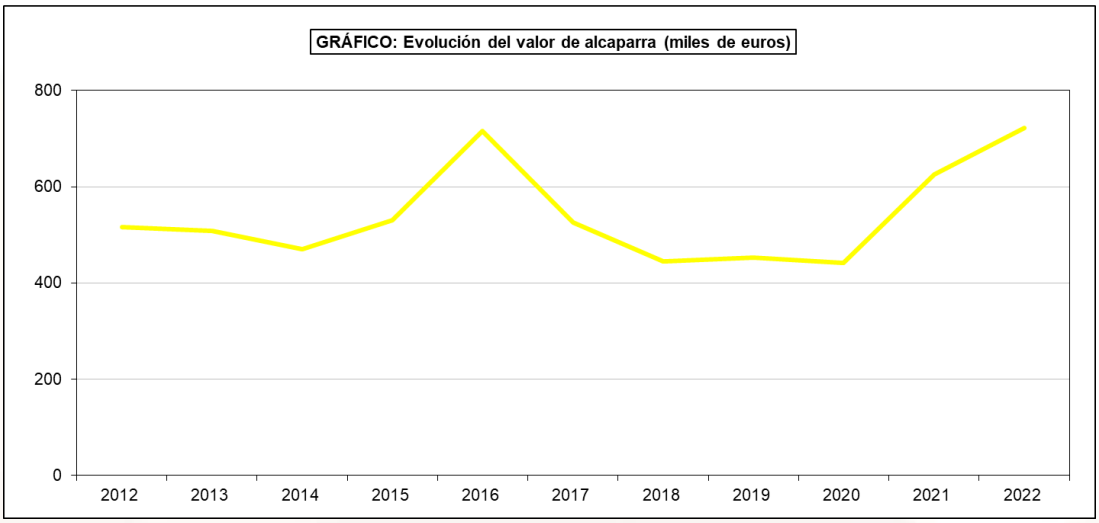
GRÁFICO: Evolución del valor de alcaparra (miles de euros)
800
600
400
200
0
2012
2013
2014
2015
2016
2017
2018
2019
2020
2021
2022

7.13.3.2. OTROS CULTIVOS LEÑOSOS-ALCAPARRA: Análisis provincial de superficie, árboles diseminados, rendimiento y producción, 2022

Provincias y Comunidades Autónomas	Superficie en plantación regular (hectáreas)					Árboles diseminados	Rendimiento			Producción (toneladas)		
	Total			En producción			Superficie en producción (kg/ha)		Arboles diseminados (kg/árbol)	En plantación regular	Árboles diseminados	Producción Total
	Secano	Regadío	Total	Secano	Regadío		Secano	Regadío				
A Coruña	–	–	–	–	–	–	–	–	–	–	–	–
Lugo	–	–	–	–	–	–	–	–	–	–	–	–
Ourense	–	–	–	–	–	–	–	–	–	–	–	–
Pontevedra	–	–	–	–	–	–	–	–	–	–	–	–
GALICIA	**–**	**–**	**–**	**–**	**–**	**–**	**–**	**–**	**–**	**–**	**–**	**–**
P. DE ASTURIAS	**–**	**–**	**–**	**–**	**–**	**–**	**–**	**–**	**–**	**–**	**–**	**–**
CANTABRIA	**–**	**–**	**–**	**–**	**–**	**–**	**–**	**–**	**–**	**–**	**–**	**–**
Alava	–	–	–	–	–	–	–	–	–	–	–	–
Guipúzcoa	–	–	–	–	–	–	–	–	–	–	–	–
Vizcaya	–	–	–	–	–	–	–	–	–	–	–	–
PAÍS VASCO	**–**	**–**	**–**	**–**	**–**	**–**	**–**	**–**	**–**	**–**	**–**	**–**
NAVARRA	**–**	**–**	**–**	**–**	**–**	**–**	**–**	**–**	**–**	**–**	**–**	**–**
LA RIOJA	**–**	**–**	**–**	**–**	**–**	**–**	**–**	**–**	**–**	**–**	**–**	**–**
Huesca	–	–	–	–	–	–	–	–	–	–	–	–
Teruel	–	–	–	–	–	–	–	–	–	–	–	–
Zaragoza	–	–	–	–	–	–	–	–	–	–	–	–
ARAGÓN	**–**	**–**	**–**	**–**	**–**	**–**	**–**	**–**	**–**	**–**	**–**	**–**

7.13.3.2. OTROS CULTIVOS LEÑOSOS-ALCAPARRA: Análisis provincial de superficie, árboles diseminados, rendimiento y producción, 2022

Provincias y Comunidades Autónomas	Superficie en plantación regular (hectáreas)					Árboles diseminados	Rendimiento			Producción (toneladas)		
	Total			En producción			Superficie en producción (kg/ha)		Arboles diseminados (kg/árbol)	En plantación regular	Árboles diseminados	Producción Total
	Secano	Regadío	Total	Secano	Regadío		Secano	Regadío				
Barcelona	–	–	–	–	–	–	–	–	–	–	–	–
Girona	–	–	–	–	–	–	–	–	–	–	–	–
Lleida	–	–	–	–	–	–	–	–	–	–	–	–
Tarragona	–	–	–	–	–	–	–	–	–	–	–	–
CATALUÑA	**–**	**–**	**–**	**–**	**–**	**–**	**–**	**–**	**–**	**–**	**–**	**–**
BALEARES	**420**	**–**	**420**	**4**	**–**	**–**	**500**	**–**	**–**	**2**	**–**	**2**
Avila	–	–	–	–	–	–	–	–	–	–	–	–
Burgos	–	–	–	–	–	–	–	–	–	–	–	–
León	–	–	–	–	–	–	–	–	–	–	–	–
Palencia	–	–	–	–	–	–	–	–	–	–	–	–
Salamanca	–	–	–	–	–	–	–	–	–	–	–	–
Segovia	–	–	–	–	–	–	–	–	–	–	–	–
Soria	–	–	–	–	–	–	–	–	–	–	–	–
Valladolid	–	–	–	–	–	–	–	–	–	–	–	–
Zamora	–	–	–	–	–	–	–	–	–	–	–	–
CASTILLA Y LEÓN	**–**	**–**	**–**	**–**	**–**	**–**	**–**	**–**	**–**	**–**	**–**	**–**
MADRID	**–**	**–**	**–**	**–**	**–**	**–**	**–**	**–**	**–**	**–**	**–**	**–**

7.13.3.2. OTROS CULTIVOS LEÑOSOS-ALCAPARRA: Análisis provincial de superficie, árboles diseminados, rendimiento y producción, 2022

Provincias y Comunidades Autónomas	Superficie en plantación regular (hectáreas)					Árboles diseminados	Rendimiento			Producción (toneladas)		
	Total			En producción			Superficie en producción (kg/ha)		Arboles diseminados (kg/árbol)	En plantación regular	Árboles diseminados	Producción Total
	Secano	Regadío	Total	Secano	Regadío		Secano	Regadío				
Albacete	–	–	–	–	–	–	–	–	–	–	–	–
Ciudad Real	–	–	–	–	–	–	–	–	–	–	–	–
Cuenca	–	–	–	–	–	–	–	–	–	–	–	–
Guadalajara	–	–	–	–	–	–	–	–	–	–	–	–
Toledo	–	–	–	–	–	–	–	–	–	–	–	–
CASTILLA-LA MANCHA	**–**	**–**	**–**	**–**	**–**	**–**	**–**	**–**	**–**	**–**	**–**	**–**
Alicante	–	–	–	–	–	–	–	–	–	–	–	–
Castellón	–	–	–	–	–	–	–	–	–	–	–	–
Valencia	–	–	–	–	–	–	–	–	–	–	–	–
C. VALENCIANA	**–**	**–**	**–**	**–**	**–**	**–**	**–**	**–**	**–**	**–**	**–**	**–**
R. DE MURCIA	**29**	**2**	**31**	**28**	**2**	**–**	**500**	**1.000**	**–**	**16**	**–**	**16**
Badajoz	–	–	–	–	–	–	–	–	–	–	–	–
Cáceres	–	–	–	–	–	–	–	–	–	–	–	–
EXTREMADURA	**–**	**–**	**–**	**–**	**–**	**–**	**–**	**–**	**–**	**–**	**–**	**–**

7.13.3.2. OTROS CULTIVOS LEÑOSOS-ALCAPARRA: Análisis provincial de superficie, árboles diseminados, rendimiento y producción, 2021

Provincias y Comunidades Autónomas	Superficie en plantación regular (hectáreas)					Árboles diseminados	Rendimiento			Producción (toneladas)		
	Total			En producción			Superficie en producción (kg/ha)		Arboles diseminados (kg/árbol)	En plantación regular	Árboles diseminados	Producción Total
	Secano	Regadío	Total	Secano	Regadío		Secano	Regadío				
Almería	12	27	39	12	27	–	1.250	3.800	–	118	–	118
Cádiz	–	–	–	–	–	–	–	–	–	–	–	–
Córdoba	–	–	–	–	–	–	–	–	–	–	–	–
Granada	10	–	10	7	–	290.000	700	–	1	5	290	295
Huelva	–	–	–	–	–	–	–	–	–	–	–	–
Jaén	1	–	1	1	–	–	450	–	–	1	–	1
Málaga	2	1	3	–	1	–	500	1.000	–	2	–	2
Sevilla	2	2	4	2	2	–	250	1.650	–	4	–	4
ANDALUCÍA	**27**	**30**	**57**	**22**	**30**	**290.000**	**948**	**3.563**	**1**	**128**	**292**	**420**
Las Palmas	–	–	–	–	–	–	–	–	–	–	–	–
S.C. de Tenerife	–	–	–	–	–	–	–	–	–	–	–	–
CANARIAS	**–**	**–**	**–**	**–**	**–**	**–**	**–**	**–**	**–**	**–**	**–**	**–**
ESPAÑA	**476**	**32**	**508**	**54**	**32**	**290.000**	**682**	**3.403**	**1**	**146**	**292**	**438**

7.13.4.1. OTROS CULTIVOS LEÑOSOS-CAFETO: Análisis provincial de superficie, árboles diseminados, rendimiento y producción, 2022

Provincias y Comunidades Autónomas	Superficie en plantación regular (hectáreas)					Árboles diseminados	Rendimiento			Producción (toneladas)		
	Total			En producción			Superficie en producción (kg/ha)		Arboles diseminados (kg/árbol)	En plantación regular	Árboles diseminados	Producción Total
	Secano	Regadío	Total	Secano	Regadío		Secano	Regadío				
A Coruña	–	–	–	–	–	–	–	–	–	–	–	–
Lugo	–	–	–	–	–	–	–	–	–	–	–	–
Ourense	–	–	–	–	–	–	–	–	–	–	–	–
Pontevedra	–	–	–	–	–	–	–	–	–	–	–	–
GALICIA	–	–	–	–	–	–	–	–	–	–	–	–
P. DE ASTURIAS	–	–	–	–	–	–	–	–	–	–	–	–
CANTABRIA	–	–	–	–	–	–	–	–	–	–	–	–
Alava	–	–	–	–	–	–	–	–	–	–	–	–
Guipúzcoa	–	–	–	–	–	–	–	–	–	–	–	–
Vizcaya	–	–	–	–	–	–	–	–	–	–	–	–
PAÍS VASCO	–	–	–	–	–	–	–	–	–	–	–	–
NAVARRA	–	–	–	–	–	–	–	–	–	–	–	–
LA RIOJA	–	–	–	–	–	–	–	–	–	–	–	–
Huesca	–	–	–	–	–	–	–	–	–	–	–	–
Teruel	–	–	–	–	–	–	–	–	–	–	–	–
Zaragoza	–	–	–	–	–	–	–	–	–	–	–	–
ARAGÓN	–	–	–	–	–	–	–	–	–	–	–	–

7.13.4.1. OTROS CULTIVOS LEÑOSOS-CAFETO: Análisis provincial de superficie, árboles diseminados, rendimiento y producción, 2022

Provincias y Comunidades Autónomas	Superficie en plantación regular (hectáreas)					Árboles diseminados	Rendimiento			Producción (toneladas)		
	Total			En producción			Superficie en producción (kg/ha)		Arboles diseminados (kg/árbol)	En plantación regular	Árboles diseminados	Producción Total
	Secano	Regadío	Total	Secano	Regadío		Secano	Regadío				
Barcelona	–	–	–	–	–	–	–	–	–	–	–	–
Girona	–	–	–	–	–	–	–	–	–	–	–	–
Lleida	–	–	–	–	–	–	–	–	–	–	–	–
Tarragona	–	–	–	–	–	–	–	–	–	–	–	–
CATALUÑA	**–**	**–**	**–**	**–**	**–**	**–**	**–**	**–**	**–**	**–**	**–**	**–**
BALEARES	**–**	**–**	**–**	**–**	**–**	**–**	**–**	**–**	**–**	**–**	**–**	**–**
Avila	–	–	–	–	–	–	–	–	–	–	–	–
Burgos	–	–	–	–	–	–	–	–	–	–	–	–
León	–	–	–	–	–	–	–	–	–	–	–	–
Palencia	–	–	–	–	–	–	–	–	–	–	–	–
Salamanca	–	–	–	–	–	–	–	–	–	–	–	–
Segovia	–	–	–	–	–	–	–	–	–	–	–	–
Soria	–	–	–	–	–	–	–	–	–	–	–	–
Valladolid	–	–	–	–	–	–	–	–	–	–	–	–
Zamora	–	–	–	–	–	–	–	–	–	–	–	–
CASTILLA Y LEÓN	**–**	**–**	**–**	**–**	**–**	**–**	**–**	**–**	**–**	**–**	**–**	**–**
MADRID	**–**	**–**	**–**	**–**	**–**	**–**	**–**	**–**	**–**	**–**	**–**	**–**

7.13.4.1. OTROS CULTIVOS LEÑOSOS-CAFETO: Análisis provincial de superficie, árboles diseminados, rendimiento y producción, 2022

Provincias y Comunidades Autónomas	Superficie en plantación regular (hectáreas)					Árboles diseminados	Rendimiento			Producción (toneladas)		
	Total			En producción			Superficie en producción (kg/ha)		Arboles diseminados (kg/árbol)	En plantación regular	Árboles diseminados	Producción Total
	Secano	Regadío	Total	Secano	Regadío		Secano	Regadío				
Albacete	–	–	–	–	–	–	–	–	–	–	–	–
Ciudad Real	–	–	–	–	–	–	–	–	–	–	–	–
Cuenca	–	–	–	–	–	–	–	–	–	–	–	–
Guadalajara	–	–	–	–	–	–	–	–	–	–	–	–
Toledo	–	–	–	–	–	–	–	–	–	–	–	–
CASTILLA-LA MANCHA	**–**	**–**	**–**	**–**	**–**	**–**	**–**	**–**	**–**	**–**	**–**	**–**
Alicante	–	–	–	–	–	–	–	–	–	–	–	–
Castellón	–	–	–	–	–	–	–	–	–	–	–	–
Valencia	–	–	–	–	–	–	–	–	–	–	–	–
C. VALENCIANA	**–**	**–**	**–**	**–**	**–**	**–**	**–**	**–**	**–**	**–**	**–**	**–**
R. DE MURCIA	**–**	**–**	**–**	**–**	**–**	**–**	**–**	**–**	**–**	**–**	**–**	**–**
Badajoz	–	–	–	–	–	–	–	–	–	–	–	–
Cáceres	–	–	–	–	–	–	–	–	–	–	–	–
EXTREMADURA	**–**	**–**	**–**	**–**	**–**	**–**	**–**	**–**	**–**	**–**	**–**	**–**

7.13.4.1. OTROS CULTIVOS LEÑOSOS-CAFETO: Análisis provincial de superficie, árboles diseminados, rendimiento y producción, 2022

Provincias y Comunidades Autónomas	Superficie en plantación regular (hectáreas)					Árboles diseminados	Rendimiento			Producción (toneladas)		
	Total			En producción			Superficie en producción (kg/ha)		Arboles diseminados (kg/árbol)	En plantación regular	Árboles diseminados	Producción Total
	Secano	Regadío	Total	Secano	Regadío		Secano	Regadío				
Almería	–	–	–	–	–	–	–	–	–	–	–	–
Cádiz	–	–	–	–	–	–	–	–	–	–	–	–
Córdoba	–	–	–	–	–	–	–	–	–	–	–	–
Granada	–	–	–	–	–	–	–	–	–	–	–	–
Huelva	–	–	–	–	–	–	–	–	–	–	–	–
Jaén	–	–	–	–	–	–	–	–	–	–	–	–
Málaga	–	–	–	–	–	–	–	–	–	–	–	–
Sevilla	–	–	–	–	–	–	–	–	–	–	–	–
ANDALUCÍA	**–**	**–**	**–**	**–**	**–**	**–**	**–**	**–**	**–**	**–**	**–**	**–**
Las Palmas	–	9	9	–	9	2.400	–	10.000	3	85	7	92
S.C. de Tenerife	–	2	2	–	1	20	–	20.000	2	14	–	14
CANARIAS	**–**	**11**	**11**	**–**	**10**	**2.420**	**–**	**11.000**	**3**	**99**	**7**	**106**
ESPAÑA	**–**	**11**	**11**	**–**	**10**	**2.420**	**–**	**11.000**	**3**	**99**	**7**	**106**

7.13.4.2. OTROS CULTIVOS LEÑOSOS-CAÑA VULGAR: Análisis provincial de superficie, árboles diseminados, rendimiento y producción, 2022

Provincias y Comunidades Autónomas	Superficie en plantación regular (hectáreas)					Árboles diseminados	Rendimiento			Producción (toneladas)		
	Total			En producción			Superficie en producción (kg/ha)		Arboles diseminados (kg/árbol)	En plantación regular	Árboles diseminados	Producción Total
	Secano	Regadío	Total	Secano	Regadío		Secano	Regadío				
A Coruña	–	–	–	–	–	–	–	–	–	–	–	–
Lugo	–	–	–	–	–	–	–	–	–	–	–	–
Ourense	–	–	–	–	–	–	–	–	–	–	–	–
Pontevedra	–	–	–	–	–	–	–	–	–	–	–	–
GALICIA	**–**	**–**	**–**	**–**	**–**	**–**	**–**	**–**	**–**	**–**	**–**	**–**
P. DE ASTURIAS	**–**	**–**	**–**	**–**	**–**	**–**	**–**	**–**	**–**	**–**	**–**	**–**
CANTABRIA	**–**	**–**	**–**	**–**	**–**	**–**	**–**	**–**	**–**	**–**	**–**	**–**
Alava	–	–	–	–	–	–	–	–	–	–	–	–
Guipúzcoa	–	–	–	–	–	–	–	–	–	–	–	–
Vizcaya	–	–	–	–	–	–	–	–	–	–	–	–
PAÍS VASCO	**–**	**–**	**–**	**–**	**–**	**–**	**–**	**–**	**–**	**–**	**–**	**–**
NAVARRA	**–**	**–**	**–**	**–**	**–**	**–**	**–**	**–**	**–**	**–**	**–**	**–**
LA RIOJA	**–**	**–**	**–**	**–**	**–**	**–**	**–**	**–**	**–**	**–**	**–**	**–**
Huesca	–	–	–	–	–	–	–	–	–	–	–	–
Teruel	–	1	1	–	1	–	–	25.000	–	25	–	25
Zaragoza	–	–	–	–	–	–	–	–	–	–	–	–
ARAGÓN	**–**	**1**	**1**	**–**	**1**	**–**	**–**	**25.000**	**–**	**25**	**–**	**25**

7.13.4.2. OTROS CULTIVOS LEÑOSOS-CAÑA VULGAR: Análisis provincial de superficie, árboles diseminados, rendimiento y producción, 2022

Provincias y Comunidades Autónomas	Superficie en plantación regular (hectáreas)					Árboles diseminados	Rendimiento			Producción (toneladas)		
	Total			En producción			Superficie en producción (kg/ha)		Arboles diseminados (kg/árbol)	En plantación regular	Árboles diseminados	Producción Total
	Secano	Regadío	Total	Secano	Regadío		Secano	Regadío				
Barcelona	–	–	–	–	–	–	–	–	–	–	–	–
Girona	–	–	–	–	–	–	–	–	–	–	–	–
Lleida	–	–	–	–	–	–	–	–	–	–	–	–
Tarragona	–	–	–	–	–	–	–	–	–	–	–	–
CATALUÑA	**–**	**–**	**–**	**–**	**–**	**–**	**–**	**–**	**–**	**–**	**–**	**–**
BALEARES	**–**	**–**	**–**	**–**	**–**	**–**	**–**	**–**	**–**	**–**	**–**	**–**
Avila	–	–	–	–	–	–	–	–	–	–	–	–
Burgos	–	–	–	–	–	–	–	–	–	–	–	–
León	–	–	–	–	–	–	–	–	–	–	–	–
Palencia	–	–	–	–	–	–	–	–	–	–	–	–
Salamanca	–	–	–	–	–	–	–	–	–	–	–	–
Segovia	–	–	–	–	–	–	–	–	–	–	–	–
Soria	–	–	–	–	–	–	–	–	–	–	–	–
Valladolid	–	–	–	–	–	–	–	–	–	–	–	–
Zamora	–	–	–	–	–	–	–	–	–	–	–	–
CASTILLA Y LEÓN	**–**	**–**	**–**	**–**	**–**	**–**	**–**	**–**	**–**	**–**	**–**	**–**
MADRID	**–**	**1**	**1**	**–**	**1**	**–**	**–**	**25.000**	**–**	**27**	**–**	**27**

7.13.4.2. OTROS CULTIVOS LEÑOSOS-CAÑA VULGAR: Análisis provincial de superficie, árboles diseminados, rendimiento y producción, 2022

Provincias y Comunidades Autónomas	Superficie en plantación regular (hectáreas)					Árboles diseminados	Rendimiento			Producción (toneladas)		
	Total			En producción			Superficie en producción (kg/ha)		Arboles diseminados (kg/árbol)	En plantación regular	Árboles diseminados	Producción Total
	Secano	Regadío	Total	Secano	Regadío		Secano	Regadío				
Albacete	–	–	–	–	–	–	–	–	–	–	–	–
Ciudad Real	–	–	–	–	–	–	–	–	–	–	–	–
Cuenca	–	–	–	–	–	–	–	–	–	–	–	–
Guadalajara	–	–	–	–	–	–	–	–	–	–	–	–
Toledo	–	–	–	–	–	–	–	–	–	–	–	–
CASTILLA-LA MANCHA	**–**	**–**	**–**	**–**	**–**	**–**	**–**	**–**	**–**	**–**	**–**	**–**
Alicante	–	–	–	–	–	–	–	–	–	–	–	–
Castellón	–	–	–	–	–	–	–	–	–	–	–	–
Valencia	–	–	–	–	–	–	–	–	–	–	–	–
C. VALENCIANA	**–**	**–**	**–**	**–**	**–**	**–**	**–**	**–**	**–**	**–**	**–**	**–**
R. DE MURCIA	**–**	**1**	**1**	**–**	**1**	**–**	**–**	**40.000**	**–**	**40**	**–**	**40**
Badajoz	–	–	–	–	–	–	–	–	–	–	–	–
Cáceres	–	–	–	–	–	–	–	–	–	–	–	–
EXTREMADURA	**–**	**–**	**–**	**–**	**–**	**–**	**–**	**–**	**–**	**–**	**–**	**–**

7.13.4.2. OTROS CULTIVOS LEÑOSOS-CAÑA VULGAR: Análisis provincial de superficie, árboles diseminados, rendimiento y producción, 2022

Provincias y Comunidades Autónomas	Superficie en plantación regular (hectáreas)					Árboles diseminados	Rendimiento			Producción (toneladas)		
	Total			En producción			Superficie en producción (kg/ha)		Arboles diseminados (kg/árbol)	En plantación regular	Árboles diseminados	Producción Total
	Secano	Regadío	Total	Secano	Regadío		Secano	Regadío				
Almería	–	–	–	–	–	–	–	–	–	–	–	–
Cádiz	–	–	–	–	–	–	–	–	–	–	–	–
Córdoba	–	–	–	–	–	–	–	–	–	–	–	–
Granada	1	2	3	–	1	–	–	40.000	–	40	–	40
Huelva	–	–	–	–	–	–	–	–	–	–	–	–
Jaén	–	–	–	–	–	–	–	–	–	–	–	–
Málaga	–	–	–	–	–	–	–	–	–	–	–	–
Sevilla	–	–	–	–	–	–	–	–	–	–	–	–
ANDALUCÍA	**1**	**2**	**3**	**–**	**1**	**–**	**–**	**40.000**	**–**	**40**	**–**	**40**
Las Palmas	–	–	–	–	–	–	–	–	–	–	–	–
S.C. de Tenerife	–	–	–	–	–	–	–	–	–	–	–	–
CANARIAS	**–**	**–**	**–**	**–**	**–**	**–**	**–**	**–**	**–**	**–**	**–**	**–**
ESPAÑA	**1**	**5**	**6**	**–**	**4**	**–**	**–**	**32.500**	**–**	**132**	**–**	**132**

7.13.4.3. OTROS CULTIVOS LEÑOSOS-MIMBRERA: Análisis provincial de superficie, árboles diseminados, rendimiento y producción, 2022

Provincias y Comunidades Autónomas	Superficie en plantación regular (hectáreas)					Árboles diseminados	Rendimiento			Producción (toneladas)		
	Total			En producción			Superficie en producción (kg/ha)		Arboles diseminados (kg/árbol)	En plantación regular	Árboles diseminados	Producción Total
	Secano	Regadío	Total	Secano	Regadío		Secano	Regadío				
A Coruña	–	–	–	–	–	–	–	–	–	–	–	–
Lugo	–	–	–	–	–	–	–	–	–	–	–	–
Ourense	–	–	–	–	–	–	–	–	–	–	–	–
Pontevedra	–	–	–	–	–	–	–	–	–	–	–	–
GALICIA	–	–	–	–	–	–	–	–	–	–	–	–
P. DE ASTURIAS	–	–	–	–	–	–	–	–	–	–	–	–
CANTABRIA	–	–	–	–	–	–	–	–	–	–	–	–
Alava	–	–	–	–	–	–	–	–	–	–	–	–
Guipúzcoa	–	–	–	–	–	–	–	–	–	–	–	–
Vizcaya	–	–	–	–	–	–	–	–	–	–	–	–
PAÍS VASCO	–	–	–	–	–	–	–	–	–	–	–	–
NAVARRA	–	–	–	–	–	–	–	–	–	–	–	–
LA RIOJA	–	–	–	–	–	–	–	–	–	–	–	–
Huesca	–	–	–	–	–	–	–	–	–	–	–	–
Teruel	–	–	–	–	–	–	–	–	–	–	–	–
Zaragoza	–	–	–	–	–	–	–	–	–	–	–	–
ARAGÓN	–	–	–	–	–	–	–	–	–	–	–	–

7.13.4.3. OTROS CULTIVOS LEÑOSOS-MIMBRERA: Análisis provincial de superficie, árboles diseminados, rendimiento y producción, 2022

Provincias y Comunidades Autónomas	Superficie en plantación regular (hectáreas)					Árboles diseminados	Rendimiento			Producción (toneladas)		
	Total			En producción			Superficie en producción (kg/ha)		Arboles diseminados (kg/árbol)	En plantación regular	Árboles diseminados	Producción Total
	Secano	Regadío	Total	Secano	Regadío		Secano	Regadío				
Barcelona	–	–	–	–	–	–	–	–	–	–	–	–
Girona	–	–	–	–	–	–	–	–	–	–	–	–
Lleida	–	–	–	–	–	–	–	–	–	–	–	–
Tarragona	–	–	–	–	–	–	–	–	–	–	–	–
CATALUÑA	**–**	**–**	**–**	**–**	**–**	**–**	**–**	**–**	**–**	**–**	**–**	**–**
BALEARES	**–**	**–**	**–**	**–**	**–**	**–**	**–**	**–**	**–**	**–**	**–**	**–**
Avila	–	–	–	–	–	–	–	–	–	–	–	–
Burgos	–	–	–	–	–	–	–	–	–	–	–	–
León	–	–	–	–	–	–	–	–	–	–	–	–
Palencia	–	–	–	–	–	–	–	–	–	–	–	–
Salamanca	1	10	11	1	10	–	9.000	14.000	–	149	–	149
Segovia	–	–	–	–	–	–	–	–	–	–	–	–
Soria	–	–	–	–	–	–	–	–	–	–	–	–
Valladolid	–	–	–	–	–	–	–	–	–	–	–	–
Zamora	–	–	–	–	–	–	–	–	–	–	–	–
CASTILLA Y LEÓN	**1**	**10**	**11**	**1**	**10**	**–**	**9.000**	**14.000**	**–**	**149**	**–**	**149**
MADRID	**–**	**–**	**–**	**–**	**–**	**–**	**–**	**–**	**–**	**–**	**–**	**–**

7.13.4.3. OTROS CULTIVOS LEÑOSOS-MIMBRERA: Análisis provincial de superficie, árboles diseminados, rendimiento y producción, 2022

Provincias y Comunidades Autónomas	Superficie en plantación regular (hectáreas)					Árboles diseminados	Rendimiento			Producción (toneladas)		
	Total			En producción			Superficie en producción (kg/ha)		Arboles diseminados (kg/árbol)	En plantación regular	Árboles diseminados	Producción Total
	Secano	Regadío	Total	Secano	Regadío		Secano	Regadío				
Albacete	–	–	–	–	–	–	–	–	–	–	–	–
Ciudad Real	–	–	–	–	–	–	–	–	–	–	–	–
Cuenca	8	34	42	8	34	–	600	20.500	–	700	–	700
Guadalajara	–	–	–	–	–	–	–	–	–	–	–	–
Toledo	–	–	–	–	–	–	–	–	–	–	–	–
CASTILLA-LA MANCHA	**8**	**34**	**42**	**8**	**34**	**–**	**600**	**20.500**	**–**	**700**	**–**	**700**
Alicante	–	–	–	–	–	–	–	–	–	–	–	–
Castellón	–	–	–	–	–	–	–	–	–	–	–	–
Valencia	–	–	–	–	–	–	–	–	–	–	–	–
C. VALENCIANA	**–**	**–**	**–**	**–**	**–**	**–**	**–**	**–**	**–**	**–**	**–**	**–**
R. DE MURCIA	**–**	**–**	**–**	**–**	**–**	**–**	**–**	**–**	**–**	**–**	**–**	**–**
Badajoz	–	–	–	–	–	–	–	–	–	–	–	–
Cáceres	–	–	–	–	–	–	–	–	–	–	–	–
EXTREMADURA	**–**	**–**	**–**	**–**	**–**	**–**	**–**	**–**	**–**	**–**	**–**	**–**

7.13.4.3. OTROS CULTIVOS LEÑOSOS-MIMBRERA: Análisis provincial de superficie, árboles diseminados, rendimiento y producción, 2022

Provincias y Comunidades Autónomas	Superficie en plantación regular (hectáreas)					Árboles diseminados	Rendimiento			Producción (toneladas)		
	Total			En producción			Superficie en producción (kg/ha)		Arboles diseminados (kg/árbol)	En plantación regular	Árboles diseminados	Producción Total
	Secano	Regadío	Total	Secano	Regadío		Secano	Regadío				
Almería	–	–	–	–	–	–	–	–	–	–	–	–
Cádiz	–	–	–	–	–	–	–	–	–	–	–	–
Córdoba	–	–	–	–	–	–	–	–	–	–	–	–
Granada	–	–	–	–	–	5.570	–	–	7	–	39	39
Huelva	–	–	–	–	–	–	–	–	–	–	–	–
Jaén	–	–	–	–	–	–	–	–	–	–	–	–
Málaga	–	–	–	–	–	–	–	–	–	–	–	–
Sevilla	–	–	–	–	–	–	–	–	–	–	–	–
ANDALUCÍA	**–**	**–**	**–**	**–**	**–**	**5.570**	**–**	**–**	**7**	**–**	**39**	**39**
Las Palmas	–	–	–	–	–	375	–	–	11	–	4	4
S.C. de Tenerife	–	–	–	–	–	–	–	–	–	–	–	–
CANARIAS	**–**	**–**	**–**	**–**	**–**	**375**	**–**	**–**	**11**	**–**	**4**	**4**
ESPAÑA	**9**	**44**	**53**	**9**	**44**	**5.945**	**1.533**	**19.023**	**7**	**849**	**43**	**892**

7.13.4.4. OTROS CULTIVOS LEÑOSOS-MORERA: Análisis provincial de superficie, árboles diseminados, rendimiento y producción, 2022

Provincias y Comunidades Autónomas	Superficie en plantación regular (hectáreas)					Árboles diseminados	Rendimiento			Producción (toneladas)		
	Total			En producción			Superficie en producción (kg/ha)		Arboles diseminados (kg/árbol)	En plantación regular	Árboles diseminados	Producción Total
	Secano	Regadío	Total	Secano	Regadío		Secano	Regadío				
A Coruña	–	–	–	–	–	–	–	–	–	–	–	–
Lugo	–	–	–	–	–	–	–	–	–	–	–	–
Ourense	–	–	–	–	–	–	–	–	–	–	–	–
Pontevedra	–	–	–	–	–	–	–	–	–	–	–	–
GALICIA	**–**	**–**	**–**	**–**	**–**	**–**	**–**	**–**	**–**	**–**	**–**	**–**
P. DE ASTURIAS	**–**	**–**	**–**	**–**	**–**	**–**	**–**	**–**	**–**	**–**	**–**	**–**
CANTABRIA	**–**	**–**	**–**	**–**	**–**	**–**	**–**	**–**	**–**	**–**	**–**	**–**
Alava	–	–	–	–	–	–	–	–	–	–	–	–
Guipúzcoa	–	–	–	–	–	–	–	–	–	–	–	–
Vizcaya	–	–	–	–	–	–	–	–	–	–	–	–
PAÍS VASCO	**–**	**–**	**–**	**–**	**–**	**–**	**–**	**–**	**–**	**–**	**–**	**–**
NAVARRA	**–**	**–**	**–**	**–**	**–**	**–**	**–**	**–**	**–**	**–**	**–**	**–**
LA RIOJA	**–**	**–**	**–**	**–**	**–**	**–**	**–**	**–**	**–**	**–**	**–**	**–**
Huesca	–	–	–	–	–	–	–	–	–	–	–	–
Teruel	–	–	–	–	–	–	–	–	–	–	–	–
Zaragoza	–	–	–	–	–	–	–	–	–	–	–	–
ARAGÓN	**–**	**–**	**–**	**–**	**–**	**–**	**–**	**–**	**–**	**–**	**–**	**–**

7.13.4.4. OTROS CULTIVOS LEÑOSOS-MORERA: Análisis provincial de superficie, árboles diseminados, rendimiento y producción, 2022

Provincias y Comunidades Autónomas	Superficie en plantación regular (hectáreas)					Árboles diseminados	Rendimiento			Producción (toneladas)		
	Total			En producción			Superficie en producción (kg/ha)		Arboles diseminados (kg/árbol)	En plantación regular	Árboles diseminados	Producción Total
	Secano	Regadío	Total	Secano	Regadío		Secano	Regadío				
Barcelona	–	–	–	–	–	–	–	–	–	–	–	–
Girona	–	–	–	–	–	–	–	–	–	–	–	–
Lleida	–	–	–	–	–	–	–	–	–	–	–	–
Tarragona	–	–	–	–	–	–	–	–	–	–	–	–
CATALUÑA	**–**	**–**	**–**	**–**	**–**	**–**	**–**	**–**	**–**	**–**	**–**	**–**
BALEARES	**–**	**–**	**–**	**–**	**–**	**–**	**–**	**–**	**–**	**–**	**–**	**–**
Avila	–	–	–	–	–	–	–	–	–	–	–	–
Burgos	–	–	–	–	–	–	–	–	–	–	–	–
León	–	–	–	–	–	–	–	–	–	–	–	–
Palencia	–	–	–	–	–	–	–	–	–	–	–	–
Salamanca	–	–	–	–	–	–	–	–	–	–	–	–
Segovia	–	–	–	–	–	–	–	–	–	–	–	–
Soria	–	–	–	–	–	–	–	–	–	–	–	–
Valladolid	–	–	–	–	–	–	–	–	–	–	–	–
Zamora	–	–	–	–	–	–	–	–	–	–	–	–
CASTILLA Y LEÓN	**–**	**–**	**–**	**–**	**–**	**–**	**–**	**–**	**–**	**–**	**–**	**–**
MADRID	**–**	**–**	**–**	**–**	**–**	**–**	**–**	**–**	**–**	**–**	**–**	**–**

7.13.4.4. OTROS CULTIVOS LEÑOSOS-MORERA: Análisis provincial de superficie, árboles diseminados, rendimiento y producción, 2022

Provincias y Comunidades Autónomas	Superficie en plantación regular (hectáreas)					Árboles diseminados	Rendimiento			Producción (toneladas)		
	Total			En producción			Superficie en producción (kg/ha)		Arboles diseminados (kg/árbol)	En plantación regular	Árboles diseminados	Producción Total
	Secano	Regadío	Total	Secano	Regadío		Secano	Regadío				
Albacete	–	–	–	–	–	–	–	–	–	–	–	–
Ciudad Real	1	–	1	–	–	–	–	–	–	–	–	–
Cuenca	–	–	–	–	–	–	–	–	–	–	–	–
Guadalajara	–	–	–	–	–	–	–	–	–	–	–	–
Toledo	–	–	–	–	–	–	–	–	–	–	–	–
CASTILLA-LA MANCHA	**1**	**–**	**1**	**–**	**–**	**–**	**–**	**–**	**–**	**–**	**–**	**–**
Alicante	–	–	–	–	–	–	–	–	–	–	–	–
Castellón	–	–	–	–	–	–	–	–	–	–	–	–
Valencia	–	–	–	–	–	–	–	–	–	–	–	–
C. VALENCIANA	**–**	**–**	**–**	**–**	**–**	**–**	**–**	**–**	**–**	**–**	**–**	**–**
R. DE MURCIA	**2**	**3**	**5**	**2**	**3**	**–**	**700**	**900**	**–**	**4**	**–**	**4**
Badajoz	–	–	–	–	–	–	–	–	–	–	–	–
Cáceres	–	–	–	–	–	–	–	–	–	–	–	–
EXTREMADURA	**–**	**–**	**–**	**–**	**–**	**–**	**–**	**–**	**–**	**–**	**–**	**–**

7.13.4.4. OTROS CULTIVOS LEÑOSOS-MORERA: Análisis provincial de superficie, árboles diseminados, rendimiento y producción, 2022

Provincias y Comunidades Autónomas	Superficie en plantación regular (hectáreas)					Árboles diseminados	Rendimiento			Producción (toneladas)		
	Total			En producción			Superficie en producción (kg/ha)		Arboles diseminados (kg/árbol)	En plantación regular	Árboles diseminados	Producción Total
	Secano	Regadío	Total	Secano	Regadío		Secano	Regadío				
Almería	–	–	–	–	–	–	–	–	–	–	–	–
Cádiz	148	–	148	148	–	–	600	–	–	89	–	89
Córdoba	–	–	–	–	–	–	–	–	–	–	–	–
Granada	–	3	3	–	3	1.157	–	1.433	11	4	13	17
Huelva	–	–	–	–	–	–	–	–	–	–	–	–
Jaén	–	–	–	–	–	–	–	–	–	–	–	–
Málaga	1	–	1	–	–	–	–	–	–	–	–	–
Sevilla	3	1	4	–	–	–	–	–	–	–	–	–
ANDALUCÍA	**152**	**4**	**156**	**148**	**3**	**1.157**	**600**	**1.433**	**11**	**93**	**13**	**106**
Las Palmas	–	5	5	–	–	13	–	–	10	–	–	–
S.C. de Tenerife	–	–	–	–	–	–	–	–	–	–	–	–
CANARIAS	**–**	**5**	**5**	**–**	**–**	**13**	**–**	**–**	**10**	**–**	**–**	**–**
ESPAÑA	**155**	**12**	**167**	**150**	**6**	**1.170**	**601**	**1.167**	**11**	**97**	**13**	**110**

7.13.4.5. OTROS CULTIVOS LEÑOSOS-AGAVE Y PITA: Análisis provincial de superficie, árboles diseminados, rendimiento y producción, 2022

Provincias y Comunidades Autónomas	Superficie en plantación regular (hectáreas)					Árboles diseminados	Rendimiento			Producción (toneladas)		
	Total			En producción			Superficie en producción (kg/ha)		Arboles diseminados (kg/árbol)	En plantación regular	Árboles diseminados	Producción Total
	Secano	Regadío	Total	Secano	Regadío		Secano	Regadío				
A Coruña	–	–	–	–	–	–	–	–	–	–	–	–
Lugo	–	–	–	–	–	–	–	–	–	–	–	–
Ourense	–	–	–	–	–	–	–	–	–	–	–	–
Pontevedra	–	–	–	–	–	–	–	–	–	–	–	–
GALICIA	–	–	–	–	–	–	–	–	–	–	–	–
P. DE ASTURIAS	–	–	–	–	–	–	–	–	–	–	–	–
CANTABRIA	–	–	–	–	–	–	–	–	–	–	–	–
Alava	–	–	–	–	–	–	–	–	–	–	–	–
Guipúzcoa	–	–	–	–	–	–	–	–	–	–	–	–
Vizcaya	–	–	–	–	–	–	–	–	–	–	–	–
PAÍS VASCO	–	–	–	–	–	–	–	–	–	–	–	–
NAVARRA	–	–	–	–	–	–	–	–	–	–	–	–
LA RIOJA	–	–	–	–	–	–	–	–	–	–	–	–
Huesca	–	–	–	–	–	–	–	–	–	–	–	–
Teruel	–	–	–	–	–	–	–	–	–	–	–	–
Zaragoza	–	–	–	–	–	–	–	–	–	–	–	–
ARAGÓN	–	–	–	–	–	–	–	–	–	–	–	–

7.13.4.5. OTROS CULTIVOS LEÑOSOS-AGAVE Y PITA: Análisis provincial de superficie, árboles diseminados, rendimiento y producción, 2022

Provincias y Comunidades Autónomas	Superficie en plantación regular (hectáreas)					Árboles diseminados	Rendimiento			Producción (toneladas)		
	Total			En producción			Superficie en producción (kg/ha)		Arboles diseminados (kg/árbol)	En plantación regular	Árboles diseminados	Producción Total
	Secano	Regadío	Total	Secano	Regadío		Secano	Regadío				
Barcelona	–	–	–	–	–	–	–	–	–	–	–	–
Girona	–	–	–	–	–	–	–	–	–	–	–	–
Lleida	–	–	–	–	–	–	–	–	–	–	–	–
Tarragona	–	–	–	–	–	–	–	–	–	–	–	–
CATALUÑA	**–**	**–**	**–**	**–**	**–**	**–**	**–**	**–**	**–**	**–**	**–**	**–**
BALEARES	**–**	**–**	**–**	**–**	**–**	**–**	**–**	**–**	**–**	**–**	**–**	**–**
Avila	–	–	–	–	–	–	–	–	–	–	–	–
Burgos	–	–	–	–	–	–	–	–	–	–	–	–
León	–	–	–	–	–	–	–	–	–	–	–	–
Palencia	–	–	–	–	–	–	–	–	–	–	–	–
Salamanca	–	–	–	–	–	–	–	–	–	–	–	–
Segovia	–	–	–	–	–	–	–	–	–	–	–	–
Soria	–	–	–	–	–	–	–	–	–	–	–	–
Valladolid	–	–	–	–	–	–	–	–	–	–	–	–
Zamora	–	–	–	–	–	–	–	–	–	–	–	–
CASTILLA Y LEÓN	**–**	**–**	**–**	**–**	**–**	**–**	**–**	**–**	**–**	**–**	**–**	**–**
MADRID	**–**	**–**	**–**	**–**	**–**	**–**	**–**	**–**	**–**	**–**	**–**	**–**

7.13.4.5. OTROS CULTIVOS LEÑOSOS-AGAVE Y PITA: Análisis provincial de superficie, árboles diseminados, rendimiento y producción, 2022

Provincias y Comunidades Autónomas	Superficie en plantación regular (hectáreas)					Árboles diseminados	Rendimiento			Producción (toneladas)		
	Total			En producción			Superficie en producción (kg/ha)		Arboles diseminados (kg/árbol)	En plantación regular	Árboles diseminados	Producción Total
	Secano	Regadío	Total	Secano	Regadío		Secano	Regadío				
Albacete	–	–	–	–	–	–	–	–	–	–	–	–
Ciudad Real	–	–	–	–	–	–	–	–	–	–	–	–
Cuenca	–	–	–	–	–	–	–	–	–	–	–	–
Guadalajara	–	–	–	–	–	–	–	–	–	–	–	–
Toledo	–	–	–	–	–	–	–	–	–	–	–	–
CASTILLA-LA MANCHA	**–**	**–**	**–**	**–**	**–**	**–**	**–**	**–**	**–**	**–**	**–**	**–**
Alicante	–	–	–	–	–	–	–	–	–	–	–	–
Castellón	–	–	–	–	–	–	–	–	–	–	–	–
Valencia	–	–	–	–	–	–	–	–	–	–	–	–
C. VALENCIANA	**–**	**–**	**–**	**–**	**–**	**–**	**–**	**–**	**–**	**–**	**–**	**–**
R. DE MURCIA	**11**	**3**	**14**	**11**	**3**	**–**	**720**	**15.000**	**–**	**53**	**–**	**53**
Badajoz	–	–	–	–	–	–	–	–	–	–	–	–
Cáceres	–	–	–	–	–	–	–	–	–	–	–	–
EXTREMADURA	**–**	**–**	**–**	**–**	**–**	**–**	**–**	**–**	**–**	**–**	**–**	**–**

7.13.4.5. OTROS CULTIVOS LEÑOSOS-AGAVE Y PITA: Análisis provincial de superficie, árboles diseminados, rendimiento y producción, 2022

Provincias y Comunidades Autónomas	Superficie en plantación regular (hectáreas)					Árboles diseminados	Rendimiento			Producción (toneladas)		
	Total			En producción			Superficie en producción (kg/ha)		Arboles diseminados (kg/árbol)	En plantación regular	Árboles diseminados	Producción Total
	Secano	Regadío	Total	Secano	Regadío		Secano	Regadío				
Almería	–	–	–	–	–	–	–	–	–	–	–	–
Cádiz	–	4	4	–	3	–	–	24.000	–	72	–	72
Córdoba	–	–	–	–	–	–	–	–	–	–	–	–
Granada	–	–	–	–	–	–	–	–	–	–	–	–
Huelva	–	–	–	–	–	–	–	–	–	–	–	–
Jaén	–	–	–	–	–	–	–	–	–	–	–	–
Málaga	–	–	–	–	–	–	–	–	–	–	–	–
Sevilla	–	–	–	–	–	–	–	–	–	–	–	–
ANDALUCÍA	**–**	**4**	**4**	**–**	**3**	**–**	**–**	**24.000**	**–**	**72**	**–**	**72**
Las Palmas	1	–	1	1	–	650	450	–	11	–	7	7
S.C. de Tenerife	–	–	–	–	–	–	–	–	–	–	–	–
CANARIAS	**1**	**–**	**1**	**1**	**–**	**650**	**450**	**–**	**11**	**–**	**7**	**7**
ESPAÑA	**12**	**7**	**19**	**12**	**6**	**650**	**698**	**19.500**	**11**	**125**	**7**	**132**

7.13.4.6. OTROS CULTIVOS LEÑOSOS-OTROS: Análisis provincial de superficie, árboles diseminados, rendimiento y producción, 2022

Provincias y Comunidades Autónomas	Superficie en plantación regular (hectáreas)					Árboles diseminados	Rendimiento			Producción (toneladas)		
	Total			En producción			Superficie en producción (kg/ha)		Arboles diseminados (kg/árbol)	En plantación regular	Árboles diseminados	Producción Total
	Secano	Regadío	Total	Secano	Regadío		Secano	Regadío				
A Coruña	–	–	–	–	–	–	–	–	–	–	–	–
Lugo	–	–	–	–	–	–	–	–	–	–	–	–
Ourense	–	–	–	–	–	–	–	–	–	–	–	–
Pontevedra	–	–	–	–	–	–	–	–	–	–	–	–
GALICIA	**–**	**–**	**–**	**–**	**–**	**–**	**–**	**–**	**–**	**–**	**–**	**–**
P. DE ASTURIAS	**–**	**–**	**–**	**–**	**–**	**–**	**–**	**–**	**–**	**–**	**–**	**–**
CANTABRIA	**–**	**–**	**–**	**–**	**–**	**–**	**–**	**–**	**–**	**–**	**–**	**–**
Alava	152	64	216	86	44	–	2	22	–	1	–	1
Guipúzcoa	–	–	–	–	–	–	–	–	–	–	–	–
Vizcaya	2	–	2	–	–	–	–	–	–	–	–	–
PAÍS VASCO	**154**	**64**	**218**	**86**	**44**	**–**	**2**	**22**	**–**	**1**	**–**	**1**
NAVARRA	**321**	**38**	**359**	**287**	**25**	**–**	**5**	**5**	**–**	**2**	**–**	**2**
LA RIOJA	**182**	**–**	**182**	**–**	**–**	**–**	**–**	**–**	**–**	**–**	**–**	**–**
Huesca	1.167	99	1.266	1.147	99	–	2	30	–	5	–	5
Teruel	7.318	1.054	8.372	6.588	1.010	–	2	32	–	45	–	45
Zaragoza	408	44	452	271	30	–	10	300	–	12	–	12
ARAGÓN	**8.893**	**1.197**	**10.090**	**8.006**	**1.139**	**–**	**2**	**39**	**–**	**62**	**–**	**62**

7.13.4.6. OTROS CULTIVOS LEÑOSOS-OTROS: Análisis provincial de superficie, árboles diseminados, rendimiento y producción, 2022

Provincias y Comunidades Autónomas	Superficie en plantación regular (hectáreas)					Árboles diseminados	Rendimiento			Producción (toneladas)		
	Total			En producción			Superficie en producción (kg/ha)		Arboles diseminados (kg/árbol)	En plantación regular	Árboles diseminados	Producción Total
	Secano	Regadío	Total	Secano	Regadío		Secano	Regadío				
Barcelona	48	8	56	12	–	–	17	–	–	–	–	–
Girona	11	4	15	5	1	–	10	15	–	–	–	–
Lleida	367	95	462	152	38	–	16	32	–	4	–	4
Tarragona	73	14	87	11	2	–	10	18	–	–	–	–
CATALUÑA	**499**	**121**	**620**	**180**	**41**	**–**	**16**	**31**	**–**	**4**	**–**	**4**
BALEARES	**1**	**–**	**1**	**–**	**–**	**–**	**–**	**–**	**–**	**–**	**–**	**–**
Avila	–	–	–	–	–	–	–	–	–	–	–	–
Burgos	504	19	523	141	13	–	18	40	–	3	–	3
León	–	–	–	–	–	–	–	–	–	–	–	–
Palencia	26	1	27	2	–	–	–	–	–	–	–	–
Salamanca	–	1	1	–	–	–	–	–	–	–	–	–
Segovia	34	–	34	21	–	–	3	–	–	–	–	–
Soria	352	32	384	57	14	–	6	20	–	1	–	1
Valladolid	–	47	47	–	–	–	–	–	–	–	–	–
Zamora	4	1	5	–	–	–	–	–	–	–	–	–
CASTILLA Y LEÓN	**920**	**101**	**1.021**	**221**	**27**	**–**	**13**	**30**	**–**	**4**	**–**	**4**
MADRID	**2**	**–**	**2**	**–**	**–**	**–**	**–**	**–**	**–**	**–**	**–**	**–**

7.13.4.6. OTROS CULTIVOS LEÑOSOS-OTROS: Análisis provincial de superficie, árboles diseminados, rendimiento y producción, 2022

Provincias y Comunidades Autónomas	Superficie en plantación regular (hectáreas)					Árboles diseminados	Rendimiento			Producción (toneladas)		
	Total			En producción			Superficie en producción (kg/ha)		Arboles diseminados (kg/árbol)	En plantación regular	Árboles diseminados	Producción Total
	Secano	Regadío	Total	Secano	Regadío		Secano	Regadío				
Albacete	70	10	80	–	–	–	–	–	–	–	–	–
Ciudad Real	31	5	36	–	–	–	–	–	–	–	–	–
Cuenca	191	40	231	35	7	–	5	22	–	–	–	–
Guadalajara	134	4	138	80	–	–	15	–	–	1	–	1
Toledo	–	–	–	–	–	–	–	–	–	–	–	–
CASTILLA-LA MANCHA	**426**	**59**	**485**	**115**	**7**	**–**	**12**	**22**	**–**	**1**	**–**	**1**
Alicante	5	–	5	–	–	–	–	–	–	–	–	–
Castellón	1.700	60	1.760	890	28	–	8	11	–	7	–	7
Valencia	134	16	150	–	–	–	–	–	–	–	–	–
C. VALENCIANA	**1.839**	**76**	**1.915**	**890**	**28**	**–**	**8**	**11**	**–**	**7**	**–**	**7**
R. DE MURCIA	**80**	**120**	**200**	**12**	**29**	**–**	**7**	**18**	**–**	**1**	**–**	**1**
Badajoz	4	–	4	–	–	–	–	–	–	–	–	–
Cáceres	–	–	–	–	–	–	–	–	–	–	–	–
EXTREMADURA	**4**	**–**	**4**	**–**	**–**	**–**	**–**	**–**	**–**	**–**	**–**	**–**

7.13.4.6. OTROS CULTIVOS LEÑOSOS-OTROS: Análisis provincial de superficie, árboles diseminados, rendimiento y producción, 2022

Provincias y Comunidades Autónomas	Superficie en plantación regular (hectáreas)					Árboles diseminados	Rendimiento			Producción (toneladas)		
	Total			En producción			Superficie en producción (kg/ha)		Arboles diseminados (kg/árbol)	En plantación regular	Árboles diseminados	Producción Total
	Secano	Regadío	Total	Secano	Regadío		Secano	Regadío				
Almería	–	–	–	–	–	–	–	–	–	–	–	–
Cádiz	–	–	–	–	–	–	–	–	–	–	–	–
Córdoba	3	–	3	–	–	–	–	–	–	–	–	–
Granada	73	2	75	40	–	–	6	–	–	54	–	54
Huelva	–	–	–	–	–	–	–	–	–	–	–	–
Jaén	–	7	7	–	7	–	40	–	–	–	–	–
Málaga	–	–	–	–	–	–	–	–	–	–	–	–
Sevilla	4	1	5	–	–	–	–	–	–	–	–	–
ANDALUCÍA	**80**	**10**	**90**	**40**	**7**	**–**	**6**	**–**	**–**	**54**	**–**	**54**
Las Palmas	–	–	–	–	–	–	–	–	–	–	–	–
S.C. de Tenerife	–	–	–	–	–	–	–	–	–	–	–	–
CANARIAS	**–**	**–**	**–**	**–**	**–**	**–**	**–**	**–**	**–**	**–**	**–**	**–**
ESPAÑA	**13.401**	**1.786**	**15.187**	**9.837**	**1.347**	**–**	**3**	**36**	**–**	**136**	**–**	**136**